



PERÚ

Ministerio  
de Salud

Dirección General  
de Epidemiología

DIRECCIÓN GENERAL DE  
EPIDEMIOLOGÍA



# Situación actual de la influenza A (H1N1) 08 de Agosto 2009

---

## Confirmados

---

**En América (1)**

**98699**

**En el Perú (2)**

**5401**

---

Fuente: 1.- OPS : [http://new.paho.org/hq/index.php?option=com\\_content&task=blogcategory&id=805&Itemid=569](http://new.paho.org/hq/index.php?option=com_content&task=blogcategory&id=805&Itemid=569)

2.- Perú al 08 de Agosto a las 10:00 hrs (DGE – RENACE – INS – NMRCD)



PERÚ

Ministerio de Salud

Dirección General de Epidemiología

DIRECCIÓN GENERAL DE EPIDEMIOLOGÍA

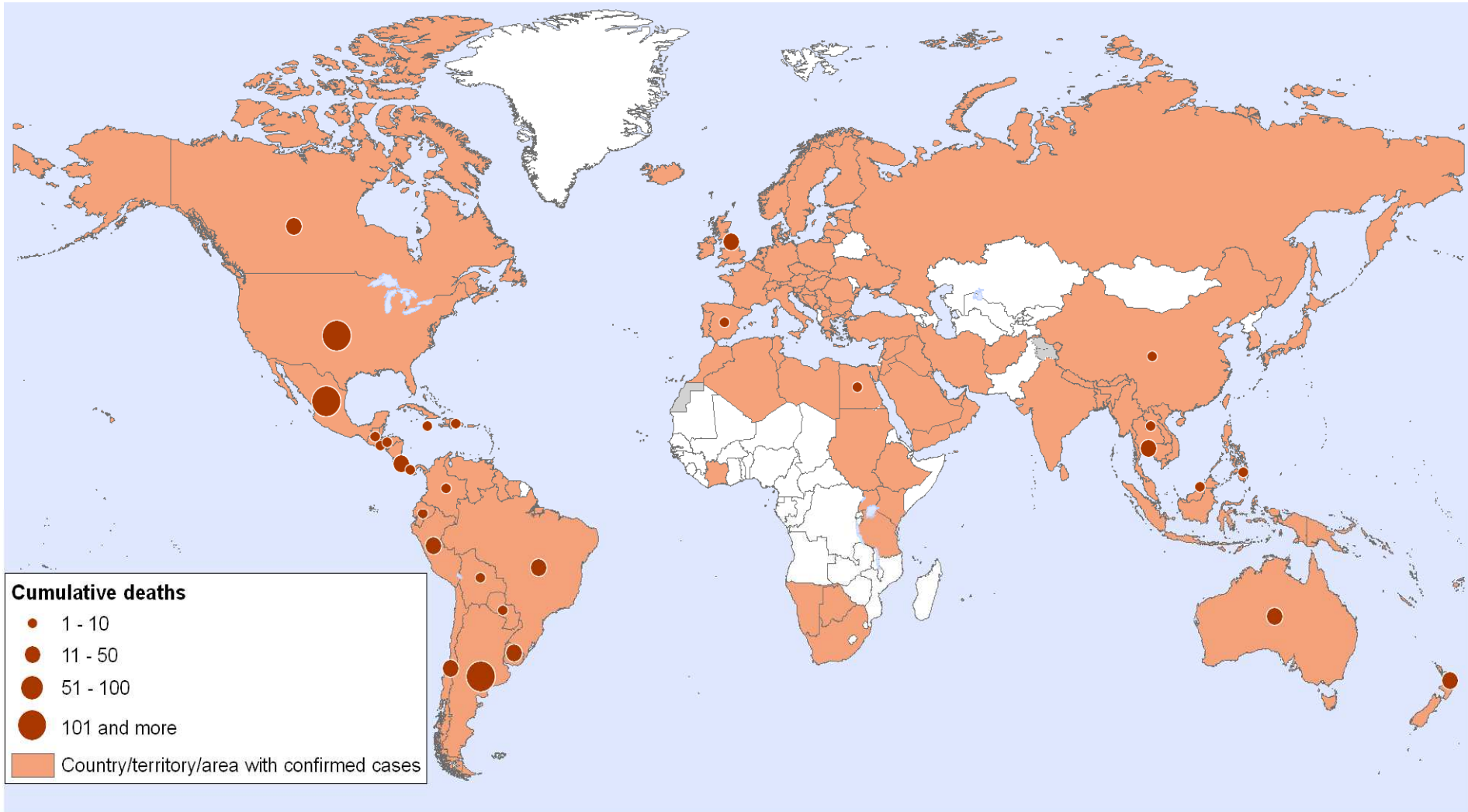


## Distribución de casos confirmados de influenza A (H1N1) en el Mundo

Pandemic (H1N1) 2009,

Status as of 22 July 2009

Countries, territories and areas with lab confirmed cases and number of deaths as reported to WHO



Fuente: OMS



PERÚ

Ministerio  
de SaludDirección General  
de EpidemiologíaDIRECCIÓN GENERAL DE  
EPIDEMIOLOGÍA

# Situación en el Perú de la influenza A (H1N1) 2009

Al 08 de Agosto se ha confirmado casos en todos los departamentos

Departamento	Casos	%
Lima	2788	51.62
Arequipa	506	9.37
Cusco	346	6.41
La Libertad	313	5.80
Junín	286	5.30
Lambayeque	229	4.24
Callao	197	3.65
Piura	145	2.68
Ancash	142	2.63
Cajamarca	71	1.31
Puno	71	1.31
Ayacucho	46	0.85
Huánuco	45	0.83
Huancavelica	37	0.69
Madre de Dios	24	0.44
Apurímac	22	0.41
Ica	21	0.39
Tumbes	19	0.35
Moquegua	18	0.33
Tacna	18	0.33
Amazonas	15	0.28
Ucayali	14	0.26
Pasco	12	0.22
Loreto	10	0.19
San Martín	6	0.11
<b>Perú</b>	<b>5401</b>	<b>100</b>

NOTA: 4204 casos confirmados por INS y 936 por NMRCD



PERÚ

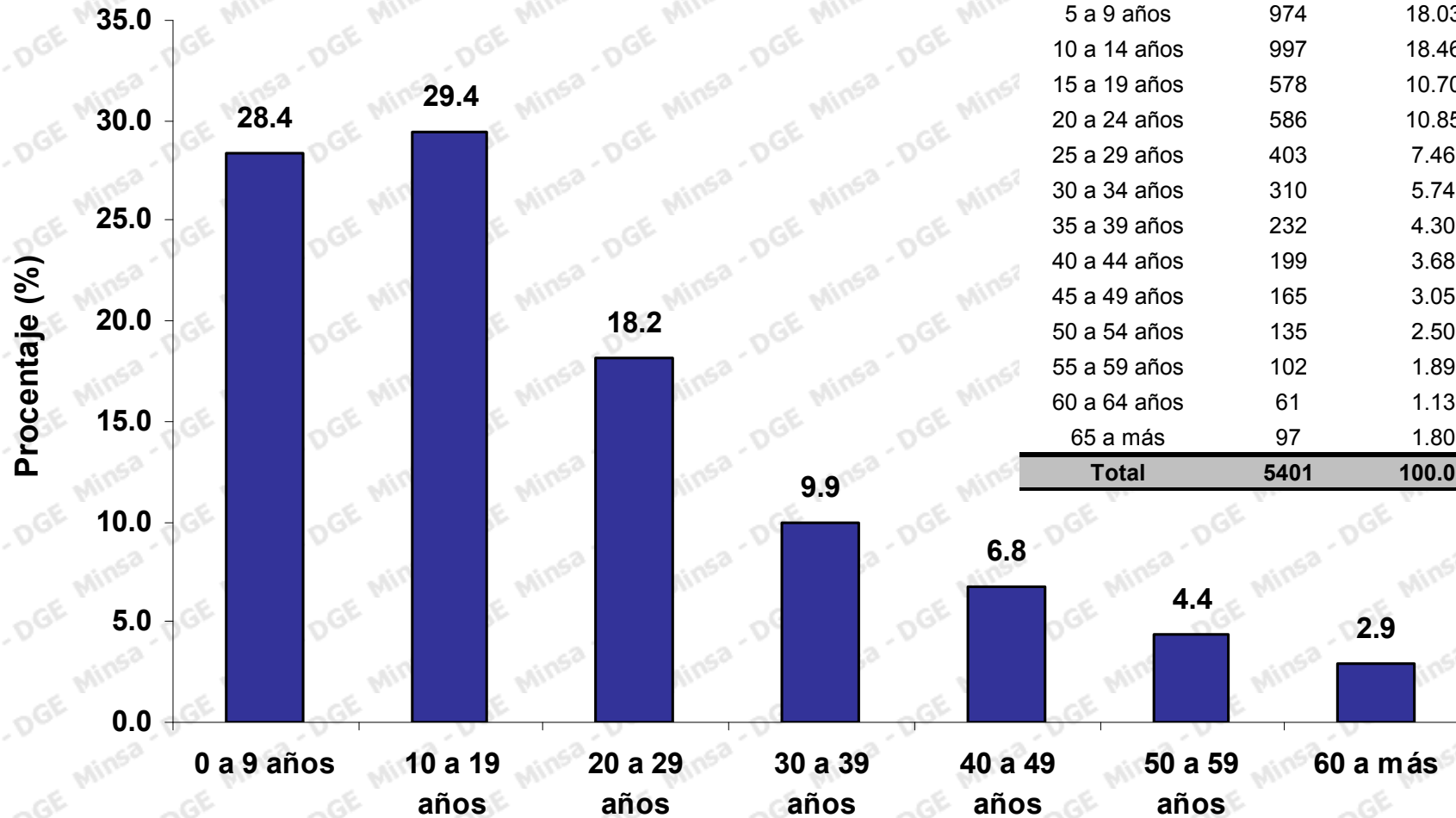
Ministerio de Salud

Dirección General de Epidemiología

DIRECCIÓN GENERAL DE EPIDEMIOLOGÍA



# Casos confirmados de influenza A (H1N1) según grupos de edad Perú 2009



Fuente: RENACE – DGE- INS - NMRCD



PERÚ

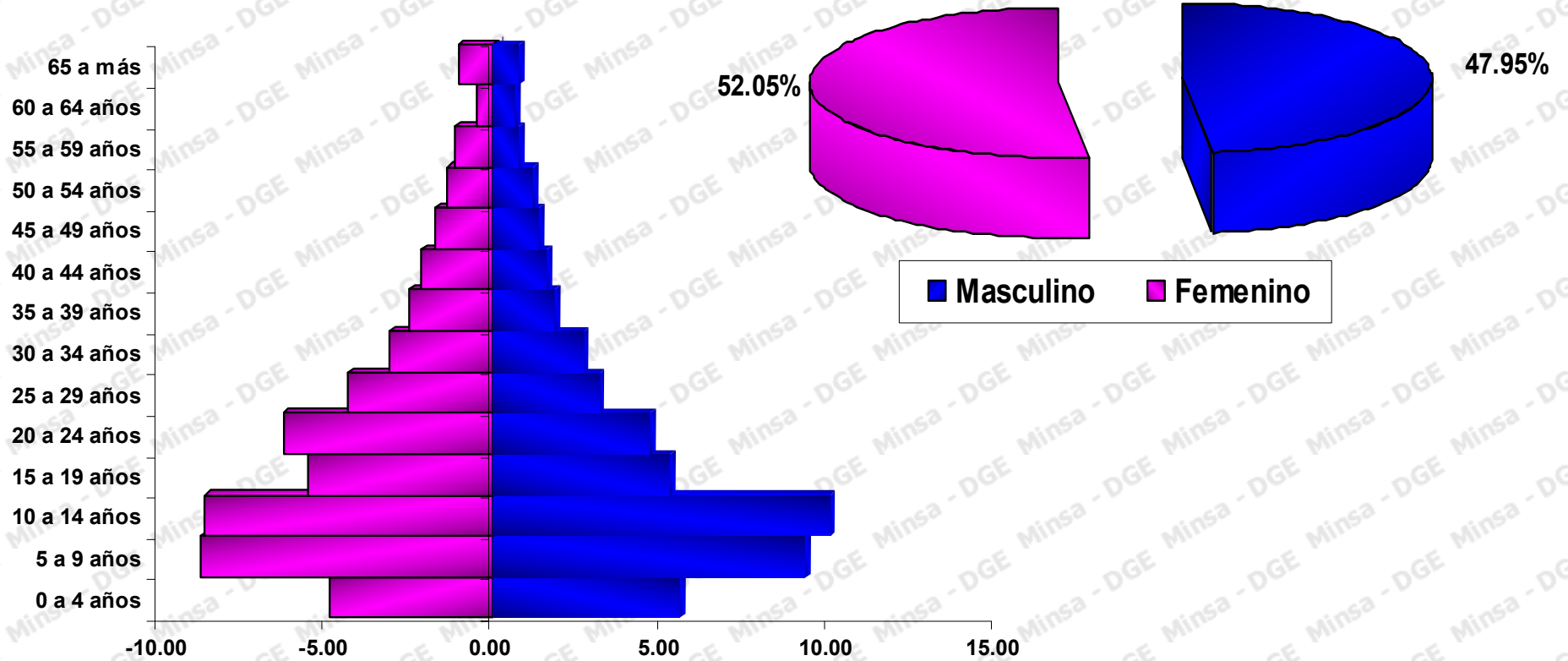
Ministerio de Salud

Dirección General de Epidemiología

DIRECCIÓN GENERAL DE EPIDEMIOLOGÍA



## Casos confirmados de influenza A (H1N1) según sexo Perú 2009



Fuente: RENACE – DGE- INS - NMRCD

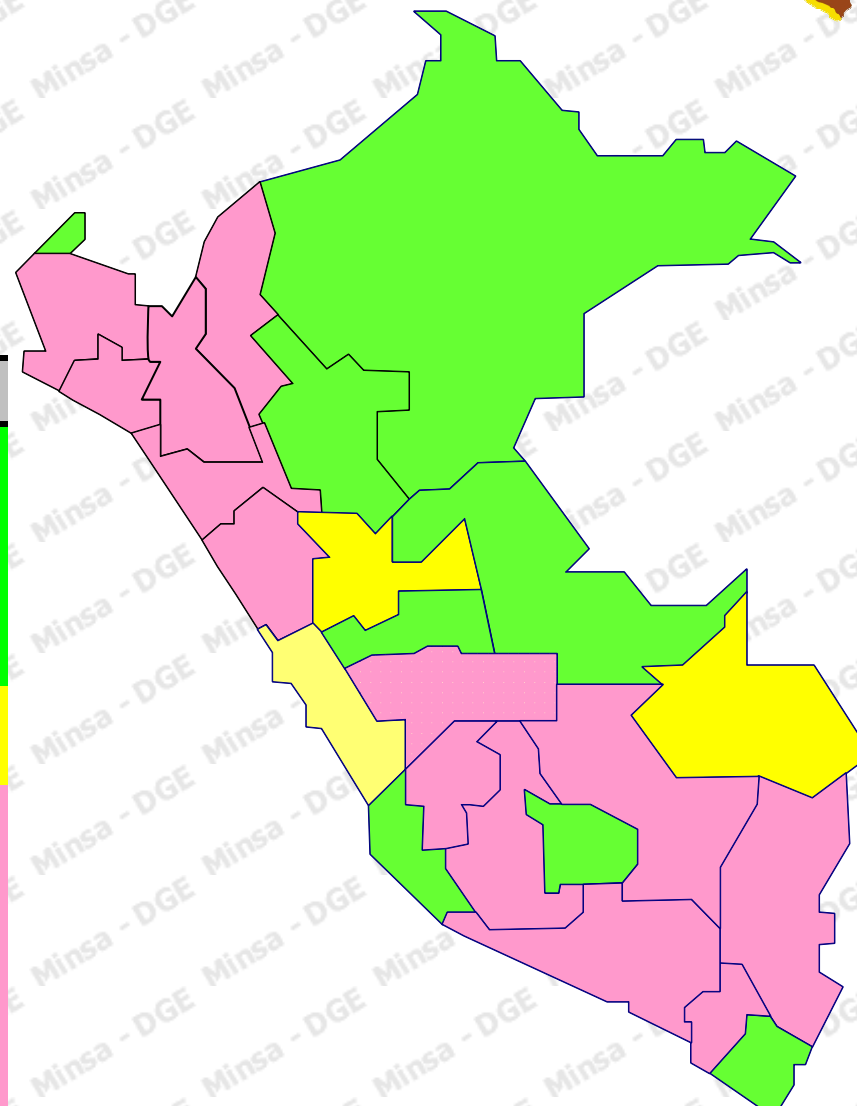


PERÚ

Ministerio  
de SaludDirección General  
de EpidemiologíaDIRECCIÓN GENERAL DE  
EPIDEMIOLOGÍA

## Características de la transmisión según casos confirmados de “nueva” influenza A (H1N1) por departamentos, Perú 2009

Departamentos	Número de casos		Fracción de incremento últimos 7 días	Característica de la Transmisión
	28 de Julio	04 de Agosto		
Ucayali	6	13	1.17	Localizada
San Martín	2	6	2.00	Localizada
Pasco	4	11	1.75	Localizada
Apurímac	9	19	1.11	Localizada
Loreto	8	10	0.25	Localizada
Tacna	6	13	1.17	Localizada
Tumbes	9	17	0.89	Localizada
Ica	15	21	0.40	Localizada
Lima*	2528	2840	0.12	Estable
Huanuco	35	42	0.20	Estable
Madre de Dios	17	22	0.29	Estable
Amazonas	4	12	2.00	En extensión
Moquegua	3	16	4.33	En extensión
Huancavelica	8	31	2.88	En extensión
Junín	105	251	1.39	En extensión
Ayacucho	17	40	1.35	En extensión
Arequipa	193	421	1.18	En extensión
Puno	27	51	0.89	En extensión
Lambayeque	107	167	0.56	En extensión
Cajamarca	39	55	0.41	En extensión
Ancash	62	116	0.87	En extensión
Cusco	205	309	0.51	En extensión
La Libertad	180	292	0.62	En extensión
Piura	97	114	0.18	En extensión
<b>Perú</b>	<b>3686</b>	<b>4889</b>	<b>0.33</b>	



Fuente: DGE- RENACE – DGE INS- NMRCD