SALA DE CRISIS
COE SALUD
DIGERD

Del 01 al 07 de Junio de 2018

PERÚ | Ministerio de Salud

Dirección General de Gestión del Riesgo de Desastres y Defensa Nacional en Salud (DIGERD)

ESTADOS DE EMERGENCIA, EMERGENCIAS SANITARIAS Y ALERTAS SANITARIAS 2018

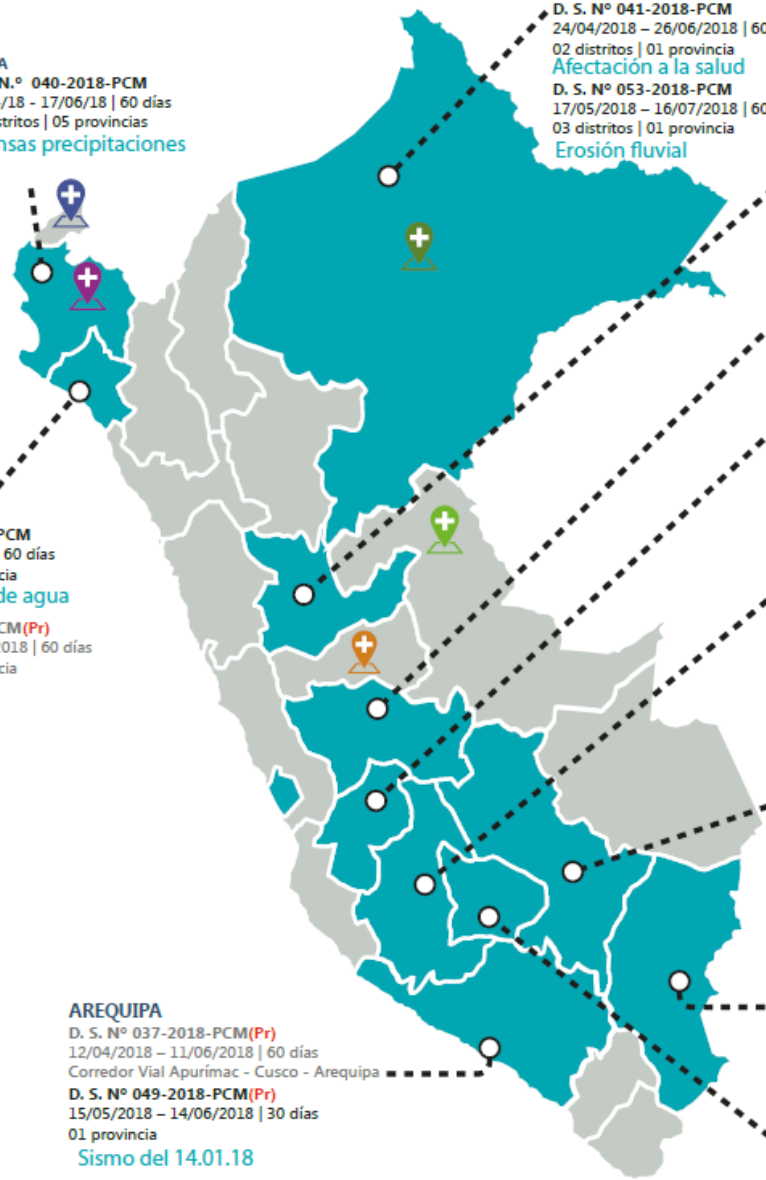

PIURA
D. S. N.° 040-2018-PCM
18/04/18 - 17/06/18 | 60 días
28 distritos | 05 provincias
Intensas precipitaciones

LAMBAYEQUE
D. S. N.° 047-2018-PCM
02/05/18 - 02/07/18 | 60 días
01 distrito | 01 provincia
Contaminación de agua

D. S. N° 048-2018-PCM(Pr)
09/05/2018 – 07/08/2018 | 60 días
01 distrito | 01 provincia

LORETO
D. S. N° 041-2018-PCM
24/04/2018 – 26/06/2018 | 60 días
02 distritos | 01 provincia
Afectación a la salud

D. S. N° 053-2018-PCM
17/05/2018 – 16/07/2018 | 60 días
03 distritos | 01 provincia
Erosión fluvial

HUANUCO
D. S. N° 057-2018-PCM(Pr)
29/05/2018 – 27/07/2018 | 60 días
01 distrito | 01 provincia
Intensas precipitaciones

D. S. N° 043-2018-PCM
26/04/2018 – 24/06/2018 | 60 día
01 distrito | 01 provincia
movimiento de masa

JUNÍN
D. S. N° 058-2018-PCM(Pr)
03/06/2018 – 01/08/2018 | 60 días
10 distritos | 03 provincias

HUANCAVELICA
D. S. N° 058-2018-PCM(Pr)
03/06/2018 – 01/08/2018 | 60 días
28 distritos | 02 provincias

D.S. N° 045-2018-PCM(Pr)
02/05/2018 – 01/07/2018
2 distritos | 01 provincia

D.S. N° 039-2018-PCM
14/04/2018 – 13/06/2018
09 distritos | 04 provincias
Intensas precipitaciones

AYACUCHO
D. S. N° 058-2018-PCM(Pr)
03/06/2018 – 01/08/2018 | 60 días
19 distritos | 02 provincias

CUSCO
D. S. N° 037-2018-PCM(Pr)
12/04/2018 – 11/06/2018 | 60 días
Corredor Vial Apurímac - Cusco – Arequipa

D. S. N° 058-2018-PCM(Pr)
03/06/2018 – 01/08/2018 | 60 días
08 distritos | 01 provincias

D. S. N° 046-2018-PCM
03/05/2018 – 01/07/2018 | 60 días
01 distrito | 01 provincia
desplazamiento de masa

AREQUIPA
D. S. N° 037-2018-PCM(Pr)
12/04/2018 – 11/06/2018 | 60 días
Corredor Vial Apurímac - Cusco - Arequipa

D. S. N° 049-2018-PCM(Pr)
15/05/2018 – 14/06/2018 | 30 días
01 provincia
Sismo del 14.01.18

PUNO
D. S. N° 057-2018-PCM
29/05/2018 – 27/07/2018 | 60 días
03 distrito | 03 provincia
Intensas precipitaciones

APURÍMAC
D. S. N° 037-2018-PCM(Pr)
12/04/2018 – 11/06/2018 | 60 días
Corredor Vial Apurímac - Cusco – Arequipa

Alerta Epidemiológica

ALERTA EN LOS SERVICIOS DE SALUD DE LIMA METROPOLITANA, CALLAO Y OTROS DESTINOS POTENCIALES PARA FORTALECER LA VIGILANCIA DE EVENTOS MASIVOS FRENTE A (EVISAP)
Código: AE-CDC-005-2018
06/Abr/18

Alerta Epidemiológica

NOTIFICACIÓN INMEDIATA DE CASOS DE SÍNDROME DE GUILLAIN – BARRÉ, PARÁLISIS FLACIDAS Y OTROS SÍNDROMES NEUROLÓGICOS AGUDOS EN EL PERÚ
Código: AE-CDC-006-2018
08/May/18

Alerta Epidemiológica

ALERTA EN ESTABLECIMIENTOS DE SALUD A NIVEL NACIONAL POR CASOS CONFIRMADOS DE SARAMPIÓN EN EL PERÚ
Código: AE-CDC-004-2018
02/Mar/2018

Alerta Epidemiológica

RIESGO DE TRANSMISIÓN DE FIEBRE AMARILLA EN DEPARTAMENTOS DE LA AMAZONÍA PERUANA
Código: AE – CDC – 003 -2018
02/Feb/2018

Alerta Epidemiológica

INCREMENTO DE LA TRANSMISIÓN DE INFLUENZA A (H1N1) PDM09 Y OTROS VIRUS RESPIRATORIOS (OVR) ANTE LA TEMPORADA DE BAJAS TEMPERATURAS
CÓDIGO: AE-CDC-007-2018
6/JUN/2018

EMERGENCIA SANITARIA

DS N.º 006 -2018-SA
30/03/18 - 28/06/18| 90 días
Ucayali.

DS N.º 009 -2018-SA(Pr)
26/05/18 - 24/08/18| 90 días
Piura.

DS N.º 005 -2018-SA
17/03/18 - 15/06/18| 90 días
Pasco, 12 distritos, provincias: Pasco y Daniel Alcides Carrión.

DS N.º 008 -2018-SA(Pr)
17/05/18 - 15/08/18| 90 días
Tumbes.

DS N.º 007 -2018-SA(Pr)
10/05/18 - 08/08/18| 90 días
Loreto

DECRETO SUPREMO

LORETO	2
HUANUCO	2
PIURA	1
HUANCAVELICA	1
LAMBAYEQUE	1
CUSCO	1
PUNO	1
AREQUIPA	1
TOTAL :	10

Act: 07/JUNIO/2018
Fuente: PCM/Minsa

AVISOS ESPECIALES

N° DE AVISO	FENÓMENO HIDROMETEOROLÓGICO	INICIO	TÉRMINO	REGIONES AFECTADAS	FUENTE
AVISO N° 164 – COE SALUD – DIGERD – MINSA	RIO NAPO SIGUE AUMENTANDO SU CAUDAL	06/06/2018	--	LORETO	SENAMHI – AVISO HIDROLÓGICO N° 109
AVISO N° 163 – COE SALUD – DIGERD – MINSA	NEVADAS EN LA SIERRA	06/06/2018 – 18:00 hs (hora local)	09/06/2018 – 12:00 hs (hora local	APURIMAC, AREQUIPA, AYACUCHO, CUSCO, HUANCAVELICA, JUNIN, LIMA, MOQUEGUA, PUNO, TACNA	SENAMHI – AVISO N° 061
AVISO N° 162 – COE SALUD – DIGERD – MINSA	SITUACION ACTUAL DEL RIO HUALLAGA	04/06/2018	--	HUÁNUCO Y SAN MARTIN	SENAMHI – AVISO HIDROLÓGICO N° 108
AVISO N° 161 – COE SALUD – DIGERD – MINSA	INCREMENTO DE VIENTO EN LA COSTA	05/06/2018 – 12:00 hs (hora local)	08/06/2018 – 00:00 hs (hora local)	AREQUIPA, CALLAO, ICA, LIMA , MOQUEGUA, TACNA	SENAMHI – AVISO N° 060
AVISO N° 160 – COE SALUD – DIGERD – MINSA	LLUVIAS EN LA SIERRA NORTE (NIVEL 3)	02/06/2018 – 12:00 hs (hora local)	05/06/2018 – 00:00 hs (hora local)	AMAZONAS, ANCASH, CAJAMARCA, HUANUCO, LA LIBERTAD, LAMBAYEQUE, PIURA, SAN MARTIN.	SENAMHI –AVISO N° 059
AVISO N° 159 – COE SALUD – DIGERD – MINSA	NEVADAS EN LA SIERRA (NIVEL 4)	02/06/2018 – 12:00 hs (hora local)	06/06/2018 – 12:00 hs (hora local)	APURIMAC, AREQUIPA, AYACUCHO, CUSCO, HUANCAVELICA, JUNIN, LIMA, MOQUEGUA, PUNO, TACNA.	SENAMHI –AVISO N° 058
AVISO N° 158 – COE SALUD – DIGERD – MINSA	FRIAJE EN LA SELVA(NIVEL 3)	02/06/2018 – 00:00 hs (hora local)	05/06/2018 – 12:00 hs (hora local)	AMAZONAS, AYACUCHO, CUSCO, HUANCAVELICA, HUÁNUCO, JUNÍN, LORETO, MADRE DE DIOS, PASCO, PUNO, SAN MARTÍN, UCAYALI.	SENAMHI –AVISO N° 057

Fuente: SENAMHI

AVISO N°164-2018-COE SALUD

RIO NAPO SIGUE AUMENTANDO SU CAUDAL

Nivel 4

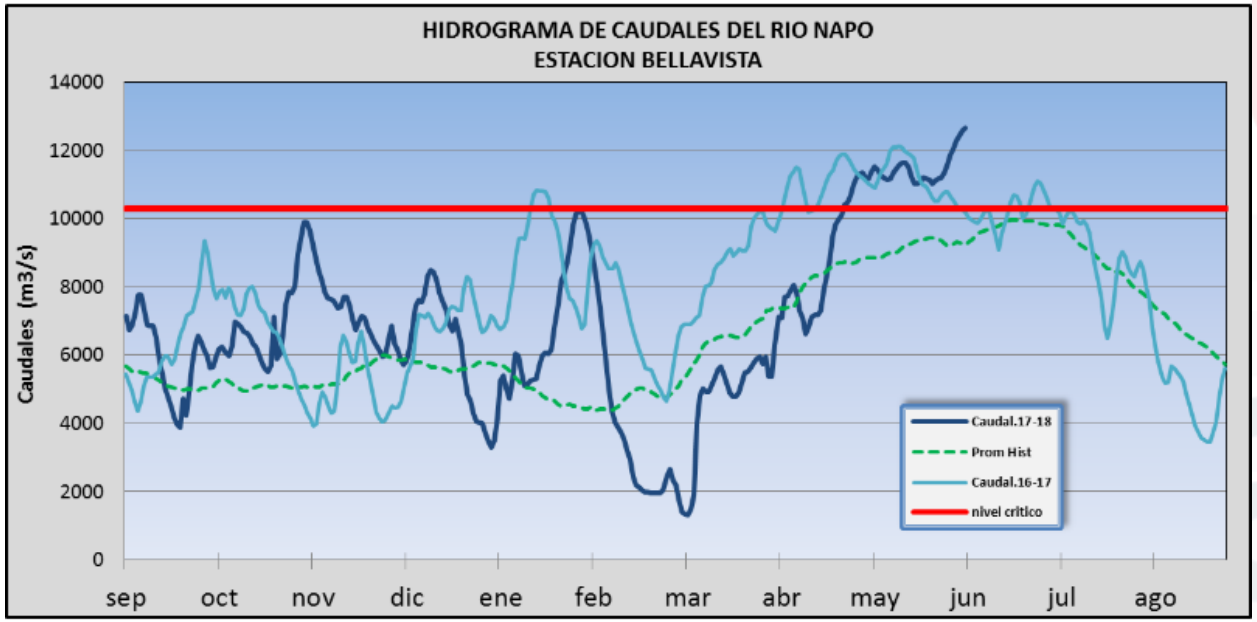

VIGENCIA DEL EVENTO:	
Inicio del evento:	Miércoles , 06 de Junio de 2018
Regiones alertadas:	LORETO (Distritos de Mazán y Las Amazonas, en las provincias de Maynas y Mariscal Ramón Castilla)

Fuente: SENAMHI –AVISO HIDROLÓGICO N° 109

AVISO N°163-2018-COE SALUD

NEVADAS EN LA SIERRA

Nivel 4

VIGENCIA DEL EVENTO:	
Inicio del evento:	Miércoles, 06 de Junio de 2018 a las 18:00 horas (hora local)
Fin del evento:	Sábado , 09 de Junio de 2018 a las 12:00 horas (hora local)
Periodo de duración:	66 horas
Regiones alertadas:	APURIMAC, AREQUIPA, AYACUCHO, CUSCO, HUANCAVELICA, JUNIN, LIMA, MOQUEGUA, PUNO, TACNA.

Fuente: SENAMHI –AVISO N° 061

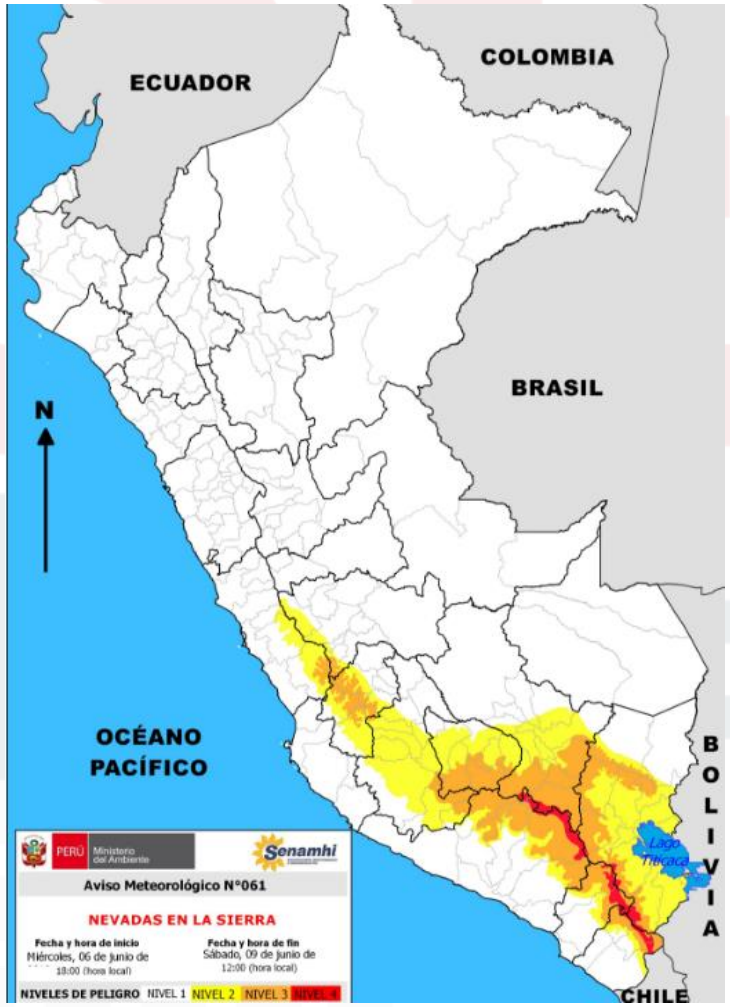

AVISO N°162-2018-COE SALUD

SITUACION ACTUAL DEL RIO HUALLAGA

Nivel 3

Departamento	Rio	Estación control	Nivel actual(m)	Nivel Normal(m)	Nivel Crítico (msnm - m)
San Martín	Huallaga	Picota	17.55	15.81	18.3
San Martín	Huallaga	Tocache	4.46	1.58	5.10

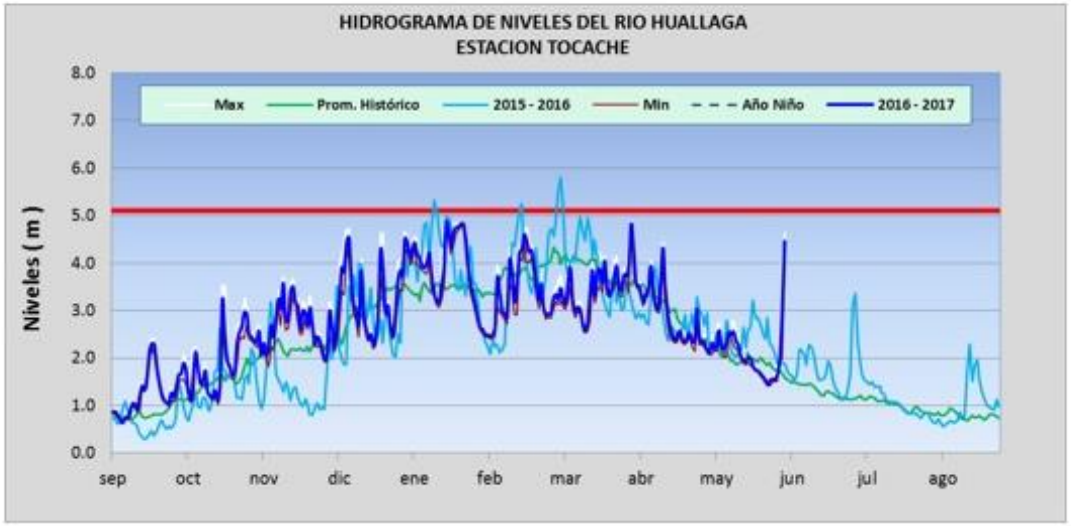

VIGENCIA DEL EVENTO:	
Inicio del evento:	Lunes , 04 de Junio de 2018
Regiones alertadas:	HUÁNUCO Y SAN MARTÍN

Fuente: SENAMHI –AVISO HIDROLÓGICO N° 108

AVISO N°161-2018-COE SALUD

LLUVIAS EN LA SIERRA NORTE

Nivel 3

VIGENCIA DEL EVENTO:	
Inicio del evento:	Martes , 05 de Junio de 2018 a las 12:00 horas (hora local)
Fin del evento:	Viernes , 08 de Junio de 2018 a las 00:00 horas (hora local)
Periodo de duración:	60 horas
Regiones alertadas:	AMAZONAS, CALLAO, ICA, LIMA, MOQUEGUA, TACNA.

Fuente: SENAMHI –AVISO N° 060

EVENTOS DE ORIGEN NATURAL

SISMOS PERCIBIDOS

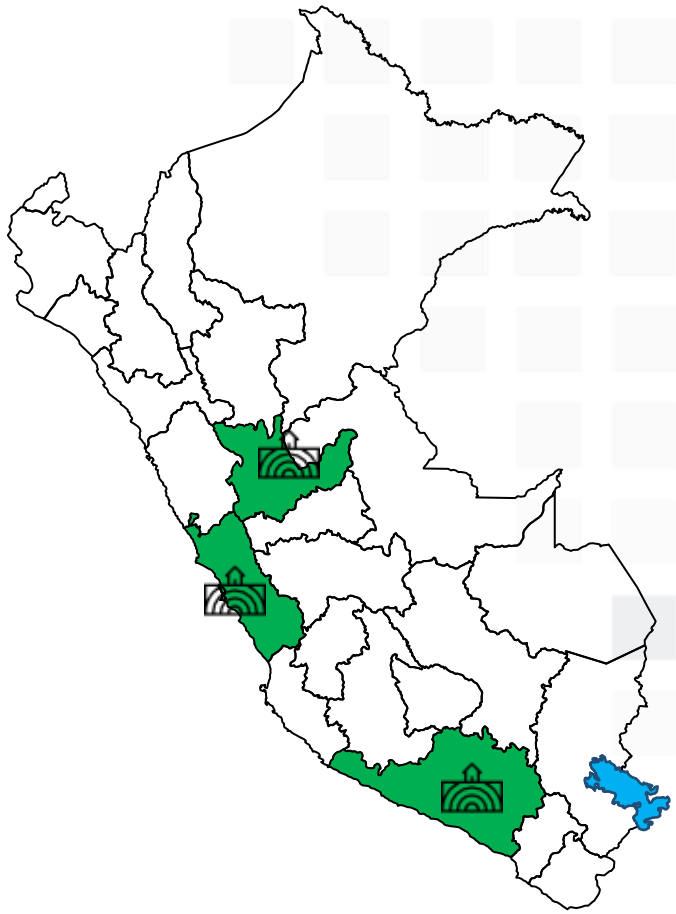

Fecha Local	Hora Local	Latitud	Longitud	Profundidad	Magnitud	Intensidad	Daños a la Salud
06/06/2018	04:58:00	-11.62	-77.73	45	4.1	II Huaral, Huacho y Lima	No se reportan
03/06/2018	22:07:00	-15.41	-74.79	69	3.9	II Lomas, Acarí	No se reportan
03/06/2018	18:34:00	-8.94	-75.05	28	5.1	IV Puerto Inca, Aguaytia, Curimaná; III Pucallpa; II Tingo María, Huánuco	No se reportan
02/06/2018	23:23:00	-15.92	-73.08	98	4.2	II III Caravelí	No se reportan

Fuente: IGP

EVENTOS REGISTRADOS

TOTAL DE EVENTOS

	NATURAL	ANTRÓPICO
# de eventos	02 (6%)	31 (94%)
Lesionados	0	125
Fallecidos	0	11

EVENTOS POR ACCIÓN HUMANA

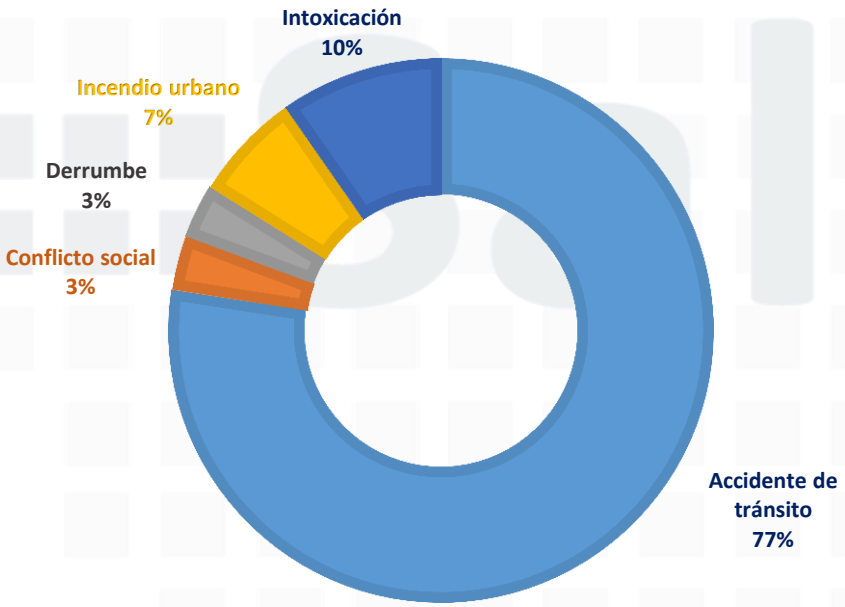

Fuente: SIREED – COE SALUD

EVENTOS POR REGIONES

REGIÓN	EVENTO	CANTIDAD	LESIONADOS	FALLECIDOS
Amazonas	Accidente de tránsito	2	2	1
	Intoxicación	1	0	1
Áncash	Accidente de tránsito	1	3	0
	Intoxicación	1	9	0
Arequipa	Accidente de tránsito	1	1	1
Ayacucho	Accidente de tránsito	3	10	2
Cajamarca	Accidente de tránsito	1	3	0
Cusco	Accidente de tránsito	1	3	0
Junín	Accidente de tránsito	1	2	0
La Libertad	Accidente de tránsito	4	10	2
Lima	Accidente de tránsito	3	9	0
	Conflicto social	1	6	0
	Derrumbe	1	0	1
	Incendio urbano	2	18	0
Moquegua	Accidente de tránsito	1	4	1
Piura	Accidente de tránsito	4	11	1
Puno	Nevada	2	02 EESS	
	Accidente de tránsito	1	5	0
San Martin	Intoxicación	1	26	1
Tacna	Accidente de tránsito	1	3	0

Fuente: SIREED – COE SALUD

DAÑOS A LA SALUD POR ACCIDENTES DE TRÁNSITO

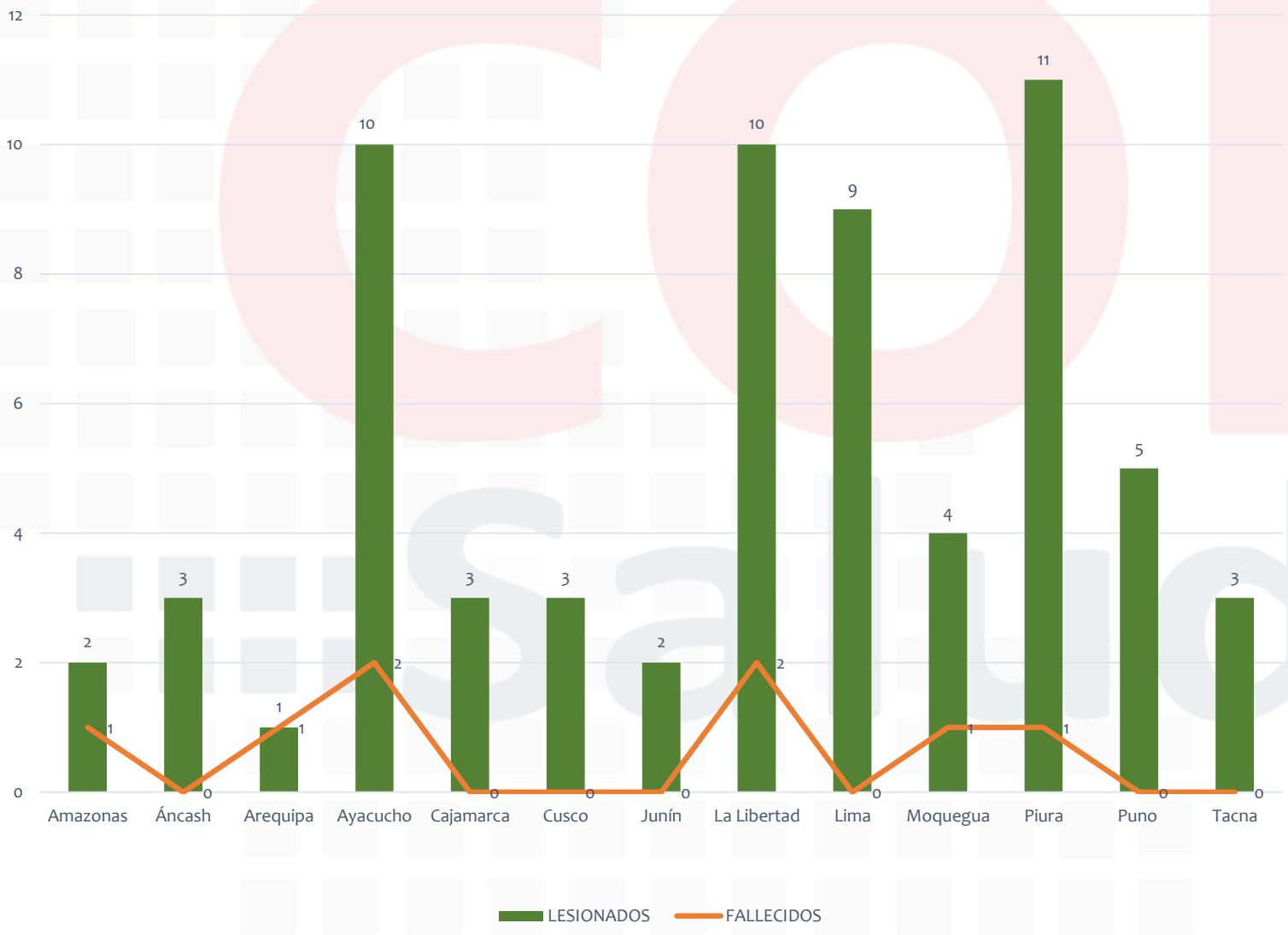

PERÚ Ministerio de Salud

Dirección General de Gestión del Riesgo de Desastres y Defensa Nacional en Salud (DIGERD)

ESTABLECIMIENTOS DE SALUD AFECTADOS - BAJAS TEMPERATURAS 2018

Act. 07.06.17

EE.SS AFECTADAS POR B.T

EE.SS afectados operativos

DEPARTAMENTO	PROVINCIA	DISTRITO PRIORIZADO	NOMBRE DEL EE.SS.
PUNO (2 EE. SS)	SANDIA	CUYOCUYO (01 EE. SS)	P.S. ORIENTAL
	SAN ROMAN	CUYOCUYO (01 EE. SS)	P.S. PUNA LAQUEQUE

PUNO

2 EE.SS afectados operativos

6 Recurso Humano Afectado

CONSOLIDADO EN CIFRAS

02 EE.SS afectados operativos

06 recurso humano afectado

Fuente

COE Salud

EVENTOS MASIVOS

PRESUNTA INTOXICACION, SAN MARTIN - HUALLAGA - SAPOSOA

LUGAR	FECHA Y HORA	DAÑOS A LA SALUD	RESPUESTA EN SALUD
San Martín / Huallaga / Saposoa.	06/06/18 14:30 HORAS	26 lesionados (24 niños y 02 adultos - estables)	○ Atención a escolares en el Hospital de Saposoa. ○ Comunicación con Jefe de Guardia del Hospital de Saposoa y área de Epidemiologia de la red de salud Huallaga

* 01 fallecido causa probable no relacionada con cuadro clínico de lesionados.

Fuente: SIREED - Reporte de Situación N°18001180

INCENDIO URBANO
INCENDIO EN EL HOTEL MARRIOT, LIMA

LUGAR	FECHA Y HORA	DAÑOS A LA SALUD	RESPUESTA EN SALUD
Lima / Lima / Miraflores	05/06/18 18:40 HORAS	15 lesionados (Inhalación de humo)	- Diris Lima Centro realizó el monitoreo respectivo. - Coordinación con CGBVP.

Fuente: SIREED - Reporte de Evento N°18001170

FUGA DE GAS
PAITA - PIURA

LUGAR	FECHA Y HORA	DAÑOS A LA SALUD	RESPUESTA EN SALUD
PIURA – PAITA – PUEBLO NUEVO DE COLÁN, VICHAYAL	27/05/18 21:00 HORAS	722 Atenciones (realizadas al 31/05/2018)	- Brigadistas movilizados: 32 (08 del Minsa). - Instalación de tienda de campaña TM-54 en Bocana de Colán.

Fuente: Reporte de Situación N°32-2018-COE SALUD-DIGERD

DERRAME DE PETRÓLEO
PAITA - PIURA

LUGAR	FECHA Y HORA	DAÑOS	RESPUESTA EN SALUD
LORETO – DATEM DEL MARAÑÓN - ANDOAS	25/05/18 02:00 HORAS	Población afectada : 8958 habitantes (según EDAN N°032-Diresa Loreto).	- Brigadistas movilizados: 06 (Red de Datem del Marañon). - Coordinación con el responsable de Defensa Nacional y Gerente de la Micro Red Andoas. - Coordinación con la Micro Red Andoas - Coordinación con Defensa Civil de la Municipalidad Distrital de Andoas

Fuente: Reporte de Situación N°34-2018-COE SALUD-DIGERD

EXPLOSIÓN Y EMISIÓN DE CENIZAS AREQUIPA

LUGAR	FECHA Y HORA	ACCIONES EN SALUD
AREQUIPA - LLUTA Y HUANCA	25/05/18 02:00 HORAS	- Monitoreo diario de la Alerta Amarilla, “Activación del Volcán Sabancaya”, en las Microredes de Chivay, Callalli, Cabanaconde, Caylloma y Ciudad de Dios, recogiendo información de todos los establecimientos de salud de la zona de riesgo, para el seguimiento de las disposiciones complementarias de la Alerta. - Monitoreo de los establecimientos de salud que cuentan con un stock de mascarillas y lentes de la Red de Salud Arequipa Caylloma. - Monitoreo diario de la calidad de agua para consumo humano. - Comunicación y envío de información al Gerente Regional de Salud. - Envío de información al COER del Gobierno Regional. - Envío de información al COE Salud MINSA.

Fuente: REPORTE EV N° 146 - 2018 - EMED – GERESA