SALA DE CRISIS

MÓDULO DE ANÁLISIS

Del 05 al 11 de enero del 2023

PERÚ Ministerio de Salud

DIGERD
Dirección General de Gestión del Riesgo de Desastres y Defensa Nacional en Salud

COES SALUD

Con Punche Perú

BICENTENARIO DEL PERÚ 2021 - 2024

ÍNDICE

- ANÁLISIS DE DAÑOS A LA SALUD
- MONITOREO DE INSTITUCIONES TÉCNICO CIENTÍFICAS
- TEMPORADA DE LLUVIAS 2023-2024
- DOCUMENTOS NORMATIVOS
- INDICADOR COES SALUD

ANÁLISIS DE EVENTOS CON REPERCUSIÓN A LA SALUD

EVENTOS DE EMERGENCIAS Y DESASTRES A NIVEL NACIONAL

#33MillonesUnidos
Ante el fenómeno de El Niño
Protege tu salud

GRÁFICA N°01 EVENTOS REGISTRADOS A NIVEL NACIONAL DEL 29 DE DICIEMBRE AL 04 DE ENERO 2024

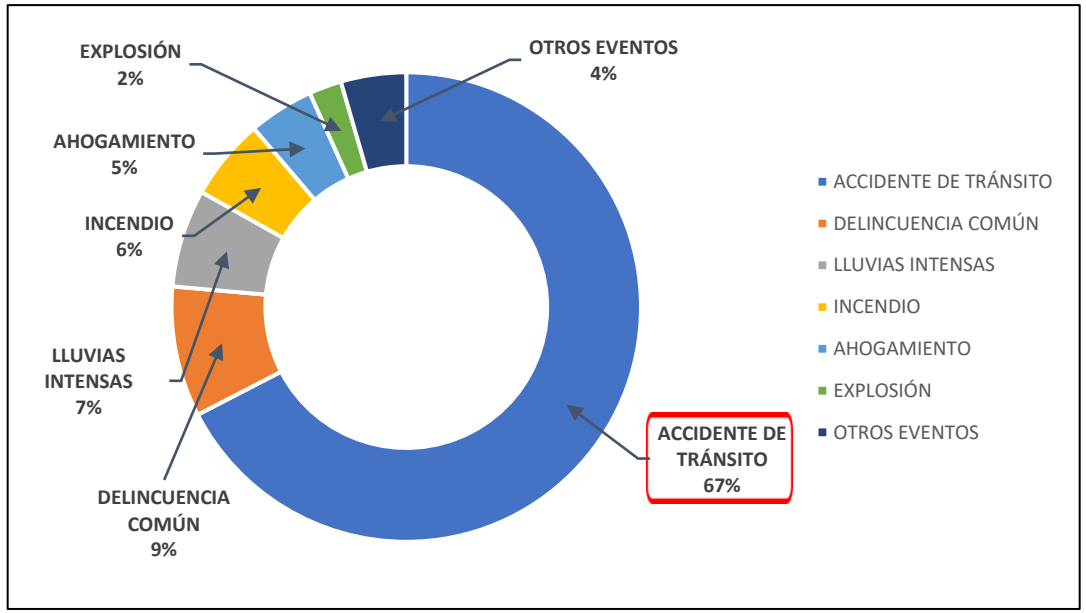

GRÁFICA N°02 EVENTOS REGISTRADOS A NIVEL NACIONAL DEL 05 DE DICIEMBRE AL 11 DE ENERO 2024

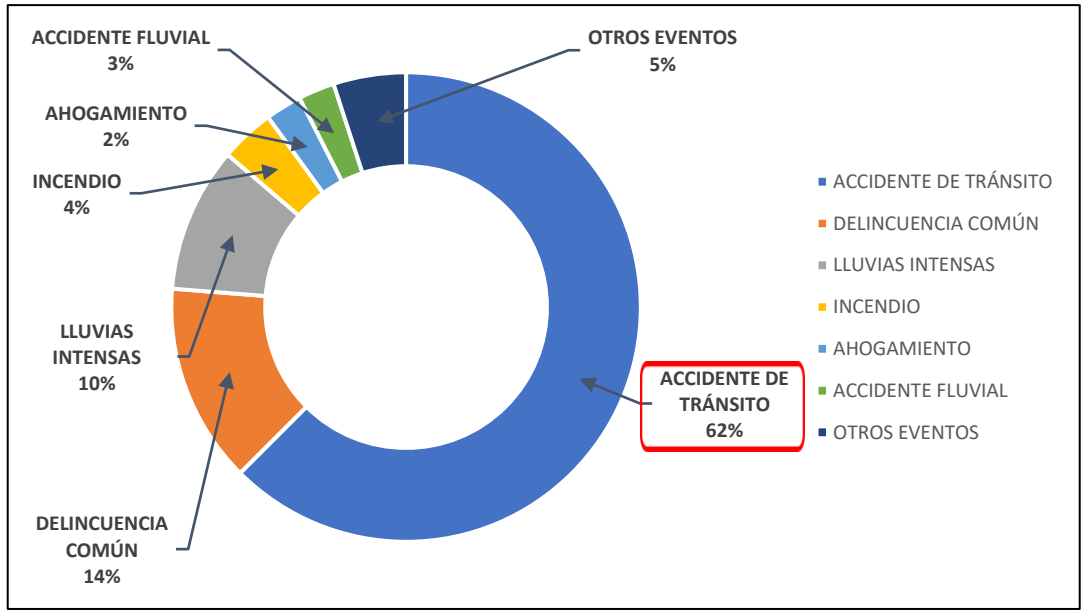

FUENTE: SIREED

DAÑOS A LA SALUD DE LAS PERSONAS

#33MillonesUnidos
Ante el fenómeno de El Niño
Protege tu salud

GRÁFICA N°3- CANTIDAD DE EVENTOS SIREED

TOTAL DE EVENTOS 82

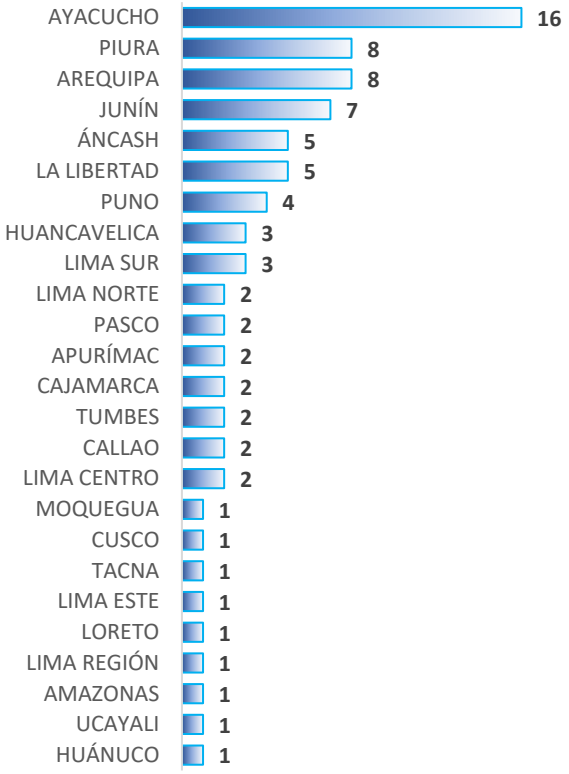

GRÁFICA N°4 y N°5 - CANTIDAD DE DAÑOS A LA SALUD DE LAS PERSONAS POR REGIÓN

LESIONADOS 238

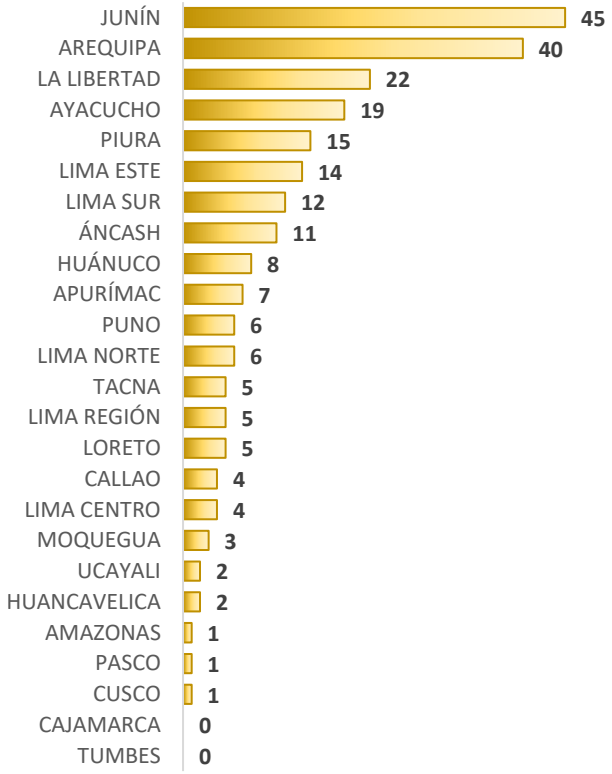

FALLECIDOS 36

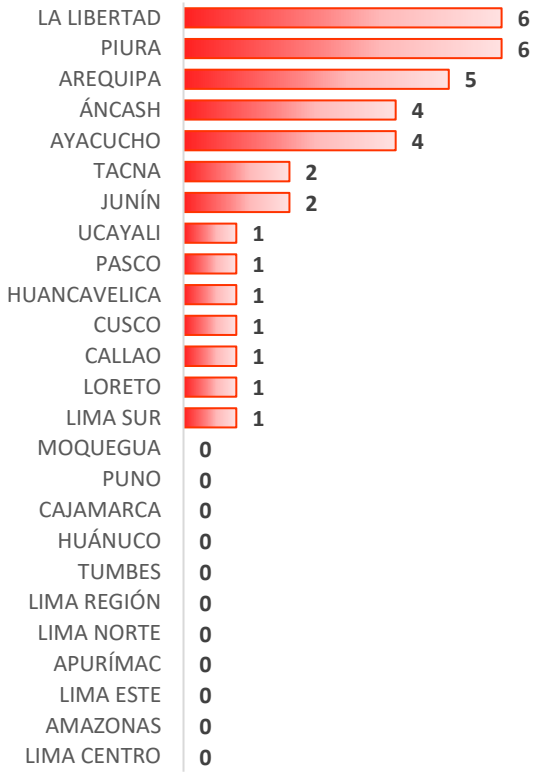

FUENTE: SIREED

DAÑOS A LA SALUD DE LAS PERSONAS

#33MillonesUnidos
Ante el fenómeno de El Niño
Protege tu salud

GRÁFICO N°6- DISTRIBUCIÓN DEL IMPACTO A LA SALUD DE LAS PERSONAS POR EVENTOS DE EMERGENCIAS Y DESASTRES

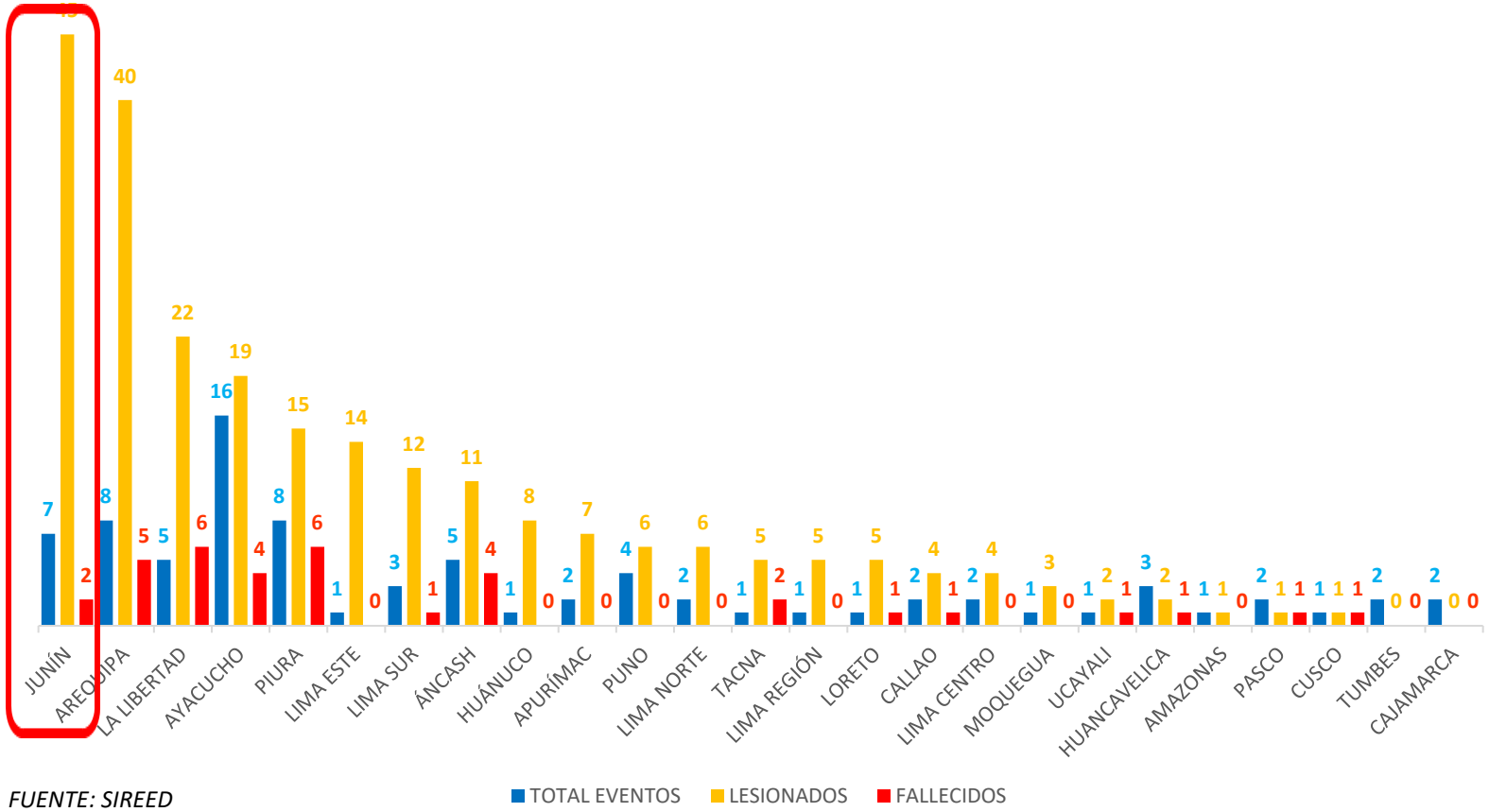

FUENTE: SIREED

GRÁFICA N°7 – TIPO DE EVENTOS

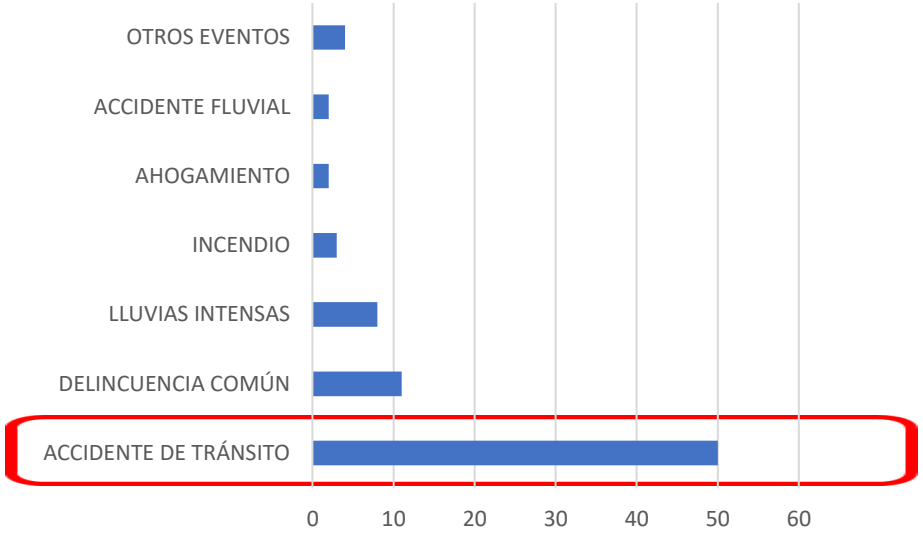

INCENDIO CÓDIGO 3 - LIMA

PERÚ Ministerio de Salud | Viceministerio de Salud Pública | Dirección General de Gestión del Riesgo de Desastres y Defensa Nacional en Salud

REPORTE DE EVENTO N° 213 - 2024 - COE SALUD - DIGERD

FECHA DE ACTUALIZACION: 10/01/2024 13:01 HORAS

COMPLEMENTARIO: INCENDIO - LIMA

FECHA DE EVENTO: 09 DE ENERO DEL 2024, A LAS 22:09 HORAS

NIVEL 1

I. DESCRIPCIÓN

SE REGISTRÓ UN INCENDIO EN GALERÍA - EDIFICIO DE CUATRO (04) PISOS, CLASIFICADO POR EL CGBVP COMO CODIGO 3 (GRANDES PROPORCIONES), PERSONAL DE LOS BOMBEROS TRABAJARON PARA EL CONTROL DE LA EMERGENCIA. EQUIPO TÉCNICO DEL EMED SALUD DE LA DIRIS LIMA CENTRO REALIZÓ LA GESTIÓN DE LA INFORMACIÓN EN EL FOCO DE LA EMERGENCIA.

II. UBICACIÓN

DEPARTAMENTO	PROVINCIA	DISTRITO
LIMA	LIMA	LIMA
LUGAR: JR. ANDAHUAYLAS 1100		

MONITOREO DE INSTITUCIONES TÉCNICO CIENTÍFICAS

ESTUDIO NACIONAL DEL FENÓMENO "EL NIÑO"

#33MillonesUnidos
Ante el fenómeno de El Niño
Protege tu salud

COMISIÓN MULTISECTORIAL ENCARGADA
DEL ESTUDIO NACIONAL DEL FENÓMENO "EL NIÑO" – ENFEN
Decreto Supremo N° 007-2017-PRODUCE

ENFEN — ESTUDIO NACIONAL DEL FENÓMENO "EL NIÑO"

"Año de la unidad, la paz y el desarrollo"

COMUNICADO OFICIAL ENFEN N°21-2023
29 de diciembre de 2023

Estado del sistema de alerta: Alerta de El Niño costero[1]

RESUMEN EJECUTIVO

Se espera que El Niño costero (región Niño 1+2) continúe hasta inicios de otoño de 2024, como consecuencia de la evolución de El Niño en el Pacífico central y a la variabilidad de las condiciones climáticas regionales. En la región Niño 1+2 es más probable que para el siguiente verano, en promedio, la magnitud de El Niño costero sea moderada (37 %), seguida de débil (33 %).

En el Pacífico central (región Niño 3.4) se espera que El Niño continúe hasta abril de 2024, siendo las magnitudes más probables para el verano, cálida fuerte (47%) y moderada (40%).

Se mantiene el pronóstico estacional vigente enero-marzo 2024. Persistirían temperaturas cálidas del aire a lo largo de la costa norte y centro. Es más probable que las lluvias en la costa norte y sierra norte registren valores entre normal y sobre lo normal, principalmente en enero; sin embargo, no se descartan días lluviosos en estos sectores como parte de su estacionalidad.

Para el verano de 2024, bajo el escenario de El Niño, se prevé caudales de normal a sobre lo normal en los ríos de la zona noroccidental del país, con la posible ocurrencia de crecidas. En la zona centro-occidental, las condiciones hidrológicas serían en promedio normales, sin descartar eventos de crecidas repentinas que podrían afectar las actividades en los ríos y zonas aledañas, además de posibles activaciones de quebradas. Se prevé que los caudales de la región hidrográfica del Pacífico sur y Titicaca presenten valores principalmente por debajo de lo normal.

En cuanto a los recursos pesqueros, la caballa incrementaría su actividad reproductiva de acuerdo a su patrón histórico; en cuanto al perico, mantendría su disponibilidad frente a la costa peruana. Se espera que la merluza mantenga su disponibilidad a la pesquería industrial en los mismos niveles que en la primera quincena de diciembre. Asimismo, el calamar gigante o pota mantendría su disponibilidad a la pesquería, especialmente frente a la costa norte.

Se recomienda a los tomadores de decisiones tener en cuenta los posibles escenarios de riesgo, de acuerdo con el pronóstico estacional vigente y las proyecciones para el verano de 2024, con la finalidad que se adopten las acciones que correspondan para la reducción del riesgo y la preparación para la respuesta.

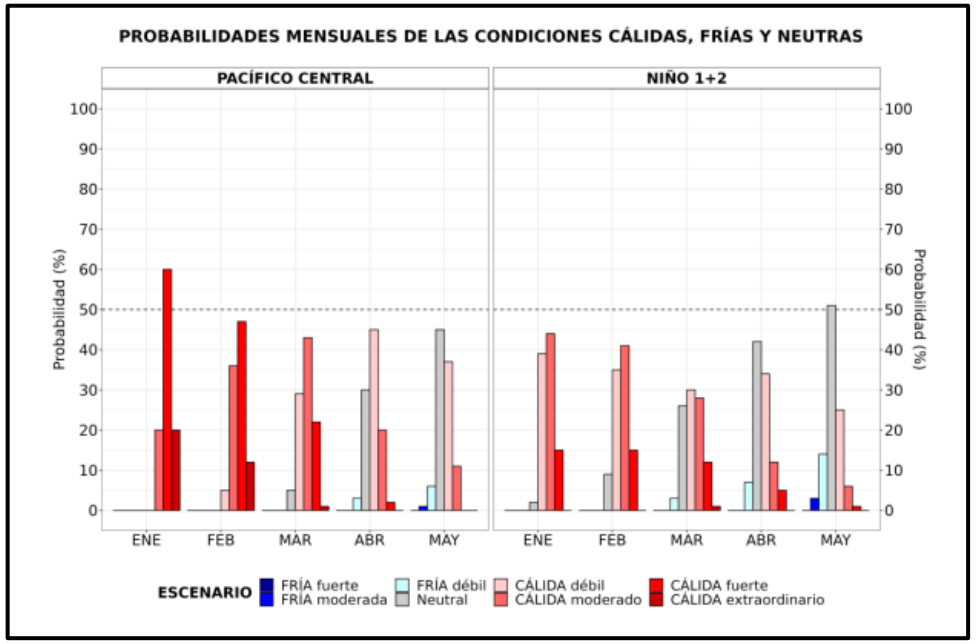

FUENTE: ENFEN

SERVICIO NACIONAL DE METEOROLOGÍA E HIDROLOGÍA - SENAMHI

#33MillonesUnidos
Ante el fenómeno de El Niño
Protege tu salud

AVISO N°032 – 2024 – COES SALUD – DIGERD – MINSA

LLUVIA EN LA SELVA

NIVEL NARANJA

AVISO N°008-2023 - SENAMHI	
Fecha de emisión	Miércoles 10 de enero de 2024
Inicio del evento	Sábado 13 de enero de 2024 a las 00:00 horas
Fin del evento	Lunes 15 de enero de 2024 a las 23:59 horas
Duración	71 horas

El SENAMHI informa que, desde el sábado 13 al lunes 15 de enero, se espera lluvia de moderada a fuerte intensidad en la selva. Esta precipitación estará acompañada de descargas eléctricas y ráfagas de viento con velocidades cercanas a los 40 km/h.

El sábado 13 de enero, se prevén acumulados de lluvia cercanos a los 50 mm/día en la selva norte, sobre los 55 mm/día en la selva centro y valores alrededor de los 65 mm/día en la selva sur.

El domingo 14 de enero, se prevén acumulados de lluvia cercanos a los 50 mm/día en la selva norte, sobre los 55 mm/día en la selva centro y valores alrededor de los 65 mm/día en la selva sur.

El lunes 15 de enero, se prevén acumulados de lluvia cercanos a los 50 mm/día en la selva norte, sobre los 55 mm/día en la selva centro y valores alrededor de los 60 mm/día en la selva sur.

ZONAS ALERTADAS

NIVEL NARANJA

AMAZONAS, CUSCO, HUÁNUCO, JUNÍN, LORETO, MADRE DE DIOS, PASCO, PUNO, SAN MARTÍN, UCAYALI	AYACUCHO, CUSCO, HUÁNUCO, JUNÍN, LORETO, MADRE DE DIOS, PASCO, PUNO, SAN MARTÍN, UCAYALI	AMAZONAS, AYACUCHO, CAJAMARCA, CUSCO, HUÁNUCO, JUNÍN, LA LIBERTAD, LORETO, MADRE DE DIOS, PASCO, PUNO, SAN MARTÍN, UCAYALI

AVISO N°033 - 2024 – COES SALUD – DIGERD – MINSA

AVISO DE CORTO PLAZO ANTE LLUVIAS INTENSAS

NIVEL NARANJA

AVISO N°011 - 2024 - SENAMHI	
Fecha de inicio	Jueves 11 de enero del 2024 - 13:00 horas
Duración	Corto plazo – 24 horas

Estos avisos indican la posibilidad de ocurrencia de lluvias intensas para las siguientes 24 horas.

Peligro:
Pronóstico de precipitaciones acumuladas en 24 horas de intensidad fuerte y pueden producir aniegos e inundaciones pluviales.

Recomendación:
Proteger bienes ante las lluvias intensas y sus eventos asociados (granizo, descargas eléctricas, vientos fuertes y aniegos). Estar atentos a la información oficial.

ZONAS ALERTADAS

NIVEL NARANJA

ÁNCASH	AIJA, ASUNCIÓN, BOLOGNESI, CARHUAZ, CARLOS FERMÍN FITZCARRALD, CORONGO, HUARAZ, HUARI, HUARMEY, HUAYLAS, MARISCAL LUZURIAGA, OCROS, PALLASCA, POMABAMBA, RECUAY, SANTA, SIHUAS, YUNGAY
CAJAMARCA	CAJABAMBA, CAJAMARCA, CELENDÍN, CHOTA, CONTUMAZA, CUTERVO, HUALGAYOC, JAEN, SAN IGNACIO, SAN MARCOS, SAN MIGUEL, SAN PABLO, SANTA CRUZ,
HUANCAVELICA	CASTROVIRREYNA, HUANCAVELICA, HUAYTARA,
ICA	CHINCHA
JUNÍN	CHUPACA, CONCEPCIÓN, HUANCAYO, JAUJA, YAULI,
LA LIBERTAD	BOLIVAR, GRAN CHIMÚ, JULCÁN, OTUZCO, PATAZ, SÁNCHEZ CARRIÓN, SANTIAGO DE CHUCO,
LAMBAYEQUE	FERREÑAFE, LAMBAYEQUE
LIMA	CAJATAMBO, CANTA, HUARAL, HUAROCHIRÍ, HUAURA, OYON, YAUYOS,
PASCO	PASCO
PIURA	AYABACA, HUANCABAMBA, MORROPÓN, PIURA, SULLANA,
TUMBES	CONTRALMIRANTE VILLAR, TUMBES, ZARUMILLA,

AVISO N°034 - 2024 – COES SALUD – DIGERD – MINSA

AVISO DE CORTO PLAZO ANTE POSIBLE ACTIVACIÓN DE QUEBRADAS

NIVEL ROJO

AVISO N°011 - 2024 - SENAMHI	
Fecha de inicio	Jueves 11 de enero de 2024 - 13:00 horas
Duración	Corto plazo – 24 horas

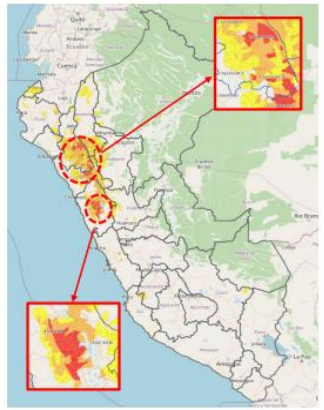

Estos avisos indican la posibilidad de activación de quebradas asociada a las lluvias pronosticadas para las siguientes 24 horas (aviso de corto plazo), considerando la lluvia de los 7 días antecedentes y la susceptibilidad a movimientos en masa.

En el contexto de estos avisos, la activación de quebradas (o huaycos) se refiere a los flujos de agua y movimientos en masa rápidos en quebradas o cuencas pequeñas resultantes de la acción de las lluvias precedentes y actuales y las condiciones geológicas. Incluye flujos de lodo, crecidas de detritos, y flujo de detritos.

ZONAS ALERTADAS

NIVEL ROJO

ÁNCASH	AIJA, ASUNCIÓN, CARHUAZ, HUARAZ, HUAYLAS, RECUAY, SANTA, SIHUAS, YUNGAY,
CAJAMARCA	CAJABAMBA, CAJAMARCA, CELENDÍN, CHOTA, CONTUMAZA, CUTERVO, HUALGAYOC, SAN MARCOS, SAN MIGUEL, SANTA CRUZ,
LA LIBERTAD	BOLIVAR, OTUZCO, PATAZ, SÁNCHEZ CARRIÓN, SANTIAGO DE CHUCO,

NIVEL NARANJA

AMAZONAS, ÁNCASH, CAJAMARCA, HUANCAVELICA, ICA, LA LIBERTAD, LAMBAYEQUE, LIMA, PIURA, SAN MARTÍN, TUMBES

NIVEL AMARILLO

AMAZONAS, ÁNCASH, CAJAMARCA, CUSCO, HUANCAVELICA, HUÁNUCO, ICA, LA LIBERTAD, LAMBAYEQUE, LIMA, LORETO, MADRE DE DIOS, PIURA, SAN MARTÍN, TUMBES

FUENTE: SENAMHI

INSTITUTO GEOFÍSICO DEL PERÚ - IGP

#33MillonesUnidos
Ante el fenómeno de El Niño
Protege tu salud

EVENTOS SÍSMICOS A NIVEL NACIONAL (17)

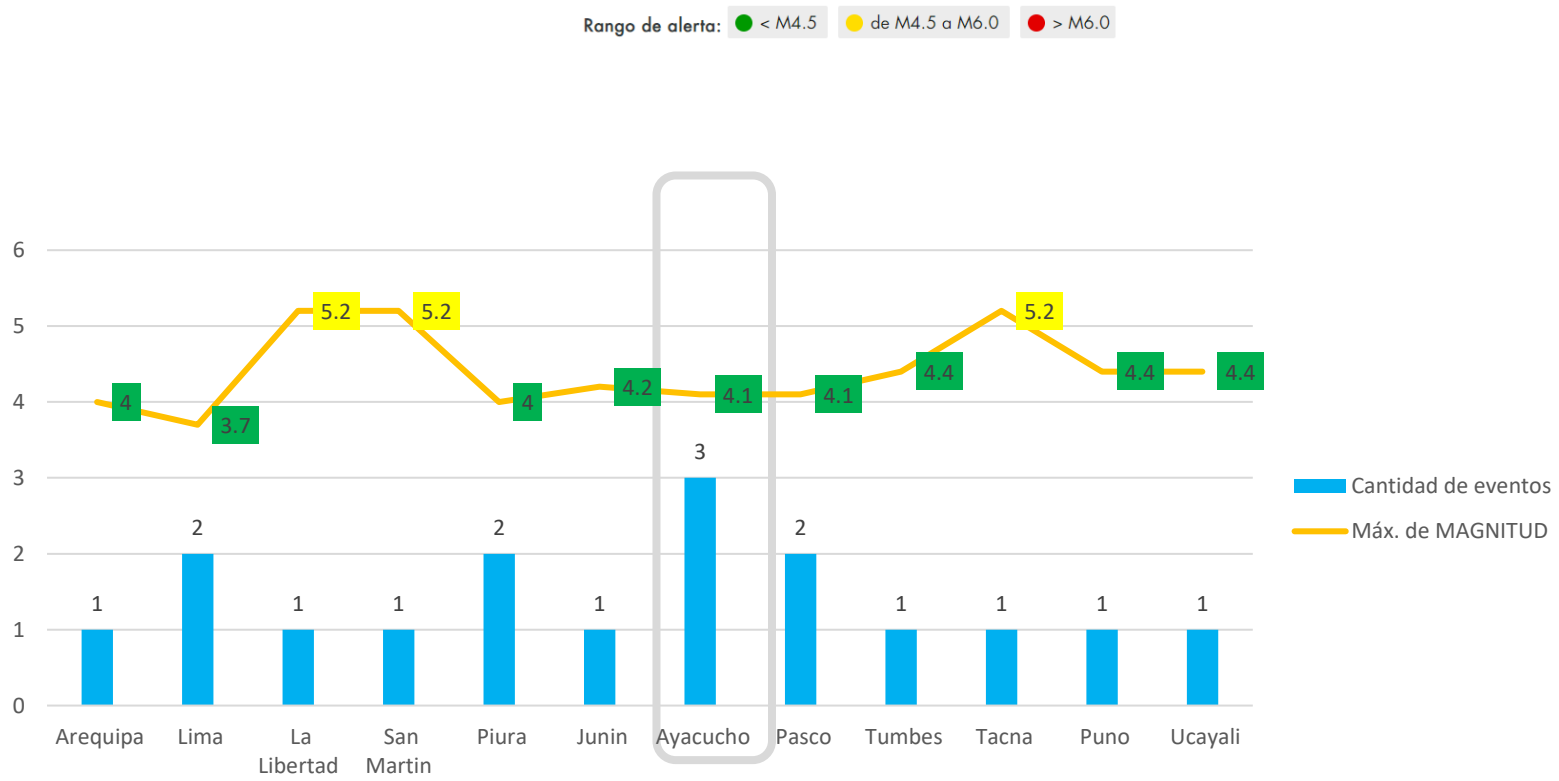

FUENTE: IGP

MONITOREO VULCANOLÓGICO

PERÚ Ministerio del Ambiente

IGP Instituto Geofísico del Perú

BOLETÍN VULCANOLÓGICO UBINAS

IGP/CENVUL-UBI/BV 2024-0001
Análisis: 16-31 de diciembre de 2023
Fecha de emisión: 3 de enero de 2024

NIVEL DE ALERTA: Amarillo

Resumen: El Instituto Geofísico del Perú (IGP) informa que el proceso eruptivo del volcán Ubinas (región Moquegua) se mantiene en nivel bajo. En este periodo, se observaron emisiones de ceniza, gases y vapor de agua de hasta 2200 m de altura sobre la cima del volcán. **En consecuencia, el nivel de alerta volcánica se mantiene en color amarillo.**

PERÚ Ministerio del Ambiente

IGP Instituto Geofísico del Perú

BOLETÍN VULCANOLÓGICO SABANCAYA

IGP/CENVUL-SAB/BV 2024-0002
Análisis: 3-7 de enero de 2024
Fecha de emisión: 8 de enero de 2024

NIVEL DE ALERTA: Naranja

Resumen: El IGP informa que el proceso eruptivo del volcán Sabancaya se mantiene en nivel moderado, con la ocurrencia promedio de 61 explosiones volcánicas diarias que generan columnas de ceniza y gases de hasta 1700 m de altura sobre la cima del volcán. **En consecuencia, el nivel de alerta volcánica se mantiene en color naranja.**

https://www.igp.gob.pe/servicios/centro-vulcanologico-nacional/productos-boletines

FUENTE: IGP

TEMPORADA LLUVIAS INTENSAS 2023-2024

MONITOREO DE DAÑOS OCASIONADOS EN LA TEMPORADA DE LLUVIAS 2023-2024.

#33MillonesUnidos
Ante el fenómeno de El Niño
Protege tu salud

Fuente: Sistema de Registro de Eventos de Emergencias y Desastres - SIREED

Amazonas	08			
Áncash	22	01	03	
Apurímac	03	01	01	
Arequipa	03	01		
Ayacucho	07	12	01	
Cajamarca	07	01	02	
Cusco	09	01	08	09
Huancavelica	09	02	01	
Huánuco	11	09	01	
Junín	21	15	03	
La Libertad	27	39	02	
Lambayeque	54	01		
Lima	05	01	01	
Loreto	06	01	02	
Madre de Dios	05			
Pasco	02	01	11	05
Piura	04	10	01	
Puno	06	04	06	
San Martín	02	02	01	
Tacna	02			
Tumbes	01			
Ucayali	15	03	01	

IPRESS AFECTADOS OPERATIVOS MINSA	227
IPRESS AFECTADOS INOPERATIVOS MINSA	02
IPRESS AFECTADOS OPERATIVOS ESSALUD	02
LESIONADOS	121
FALLECIDOS	41

DEL 26/09/23 AL 10/01/24

PERÚ Ministerio de Salud

DIGERD Dirección General de Gestión del Riesgo de Desastres y Defensa Nacional en Salud

COES SALUD

Con Punche Perú

BICENTENARIO DEL PERÚ 2021 - 2024

MONITOREO DE DAÑOS OCASIONADOS EN LA TEMPORADA DE LLUVIAS 2023-2024

#33MillonesUnidos
Ante el fenómeno de El Niño
Protege tu salud

TEMPORADA DE LLUVIAS 2023 - 2024				
CONSOLIDADO DE IPRESS AFECTADAS POR DEPARTAMENTOS AL 10/01/2024				
N°	Departamento	IPRESS afectados operativos - MINSA	IPRESS afectados inoperativos - MINSA	IPRESS afectados - ESSALUD
1	LAMBAYEQUE	54	1	0
2	LA LIBERTAD	27	0	0
3	ÁNCASH	22	0	0
4	JUNÍN	21	0	0
5	UCAYALI	15	0	0
6	HUÁNUCO	11	0	0
7	HUANCAVELICA	9	0	0
8	CUSCO	9	0	0
9	AMAZONAS	8	0	0
10	CAJAMARCA	7	1	0
11	AYACUCHO	7	0	0
12	LORETO	6	0	0
13	PUNO	6	0	0
14	MADRE DE DIOS	5	0	0
15	LIMA	5	0	0
16	PIURA	4	0	0
17	APURÍMAC	3	0	1
18	AREQUIPA	3	0	0
19	SAN MARTÍN	2	0	0
20	PASCO	2	0	1
21	TUMBES	1	0	0
TOTAL GENERAL		227	2	2

Fuente: Sistema de Registro de Eventos de Emergencias y Desastres - SIREED

DOCUMENTOS NORMATIVOS VIGENTES

DECRETOS DE ESTADO DE EMERGENCIA VIGENTES

#33MillonesUnidos
Ante el fenómeno de El Niño
Protege tu salud

PERÚ Ministerio de Salud | Viceministerio de Salud Pública | Dirección General de Gestión del Riesgo de Desastres y Defensa Nacional en Salud

COES SALUD

DECLARATORIAS DE ESTADO DE EMERGENCIA VIGENTES

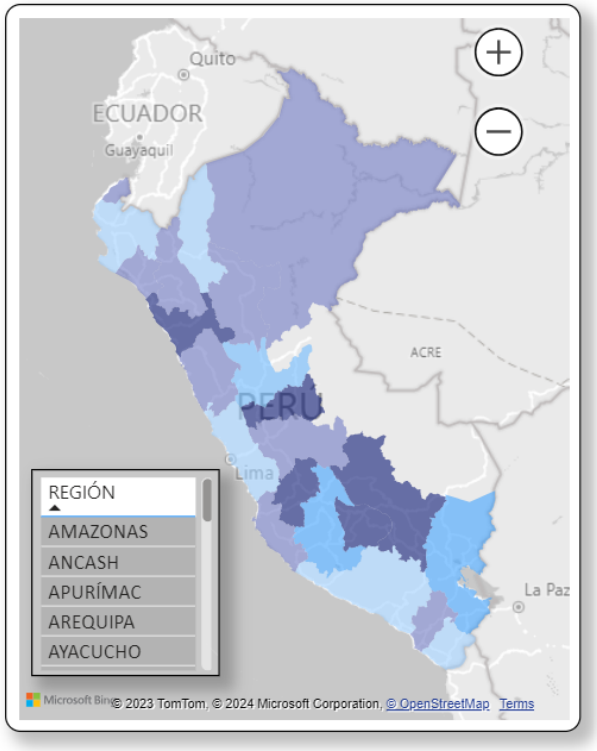

DECRETO SUPREMO	MOTIVO	FECHA INICIO	FECHA FIN
D.S.Nº 147-2023-PCM	POR IMPACTO DE DAÑOS A CONSECUENCIA DE INTENSAS PRECIPITACIONES PLUVIALES	01/01/2024	29/02/2024
D.S.Nº 145-2023-PCM	POR IMPACTO DE DAÑOS A CONSECUENCIA DE INTENSAS PRECIPITACIONES PLUVIALES	31/12/2023	28/02/2024
D.S.Nº 142-2023-PCM	POR PELIGRO INMINENTE ANTE DÉFICIT HÍDRICO COMO CONSECUENCIA DEL POSIBLE FENÓMENO EL NIÑO 2023-2024	31/12/2023	28/02/2024
D.S.Nº 141-2023-PCM	POR PELIGRO INMINENTE ANTE INTENSAS PRECIPITACIONES PLUVIALES (2023- 2024) Y POSIBLE FENÓMENO EL NIÑO	25/12/2023	22/02/2024
D.S.Nº 135-2023-PCM	POR IMPACTO DE DAÑOS A CONSECUENCIA DE INTENSAS PRECIPITACIONES PLUVIALES	07/12/2023	04/02/2024
D.S.Nº 130-2023-PCM	POR PELIGRO INMINENTE ANTE INTENSAS PRECIPITACIONES PLUVIALES (PERÍODO 2023-2024) Y POSIBLE FENÓMENO EL NIÑO	06/12/2023	03/02/2024

NORMAS LEGALES

22 Regiones

183 Provincias

1675 distritos

IMPACTO DE DAÑOS | PELIGRO INMINENTE

PRÓRROGA
D.S.Nº072-2023-PCM
D.S.Nº089-2023-PCM
D.S.Nº110-2023-PCM
D.S.Nº121-2023-PCM
D.S.Nº122-2023-PCM
NO REGISTRA

ACTUALIZADO AL 11/01/2024

FUENTE: Normas Legales

https://app.powerbi.com/view?r=eyJrIjoiYWRjNzY1ZGYtYTI3Yy00YmM1LTllOTEtMTY2N2I2YmIwMGIzIiwidCI6Ijc5MDVjMWZjLTkzM2MtNDUyYS04YjgzLWIyZTU2NDU1ZDE2YSIsImMiOjR9

INDICADOR DE COES SALUD

INDICADOR COES SALUD: OPORTUNIDAD

#33MillonesUnidos
Ante el fenómeno de El Niño
Protege tu salud

TABLA N°1- DETALLE DEL IMPACTO A LA SALUD POR EVENTOS DE EMERGENCIAS Y DESASTRES REGISTRADOS

REGIONES	EVENTOS	A LAS 2 HORAS	% CUMPLIMIENTO
AYACUCHO	16	16	100%
AREQUIPA	8	2	25%
PIURA	8	3	38%
JUNÍN	7	5	71%
ÁNCASH	5	5	100%
LA LIBERTAD	5	4	80%
PUNO	4	1	25%
LIMA SUR	3	3	100%
HUANCAVELICA	3	2	67%
TUMBES	2	1	50%
PASCO	2	0	0%
APURÍMAC	2	0	0%
LIMA NORTE	2	2	100%
CAJAMARCA	2	2	100%
CALLAO	2	2	100%
LIMA CENTRO	2	2	100%
CUSCO	1	0	0%
TACNA	1	0	0%
HUÁNUCO	1	0	0%
LORETO	1	1	100%
UCAYALI	1	1	100%
MOQUEGUA	1	1	100%
LIMA REGIÓN	1	0	0%
AMAZONAS	1	0	0%
LIMA ESTE	1	0	0%
TOTAL GENERAL	82	53	65%

GRÁFICO N°8- DISTRIBUCIÓN DEL IMPACTO A LA SALUD POR EVENTOS DE EMERGENCIAS Y DESASTRES REGISTRADOS

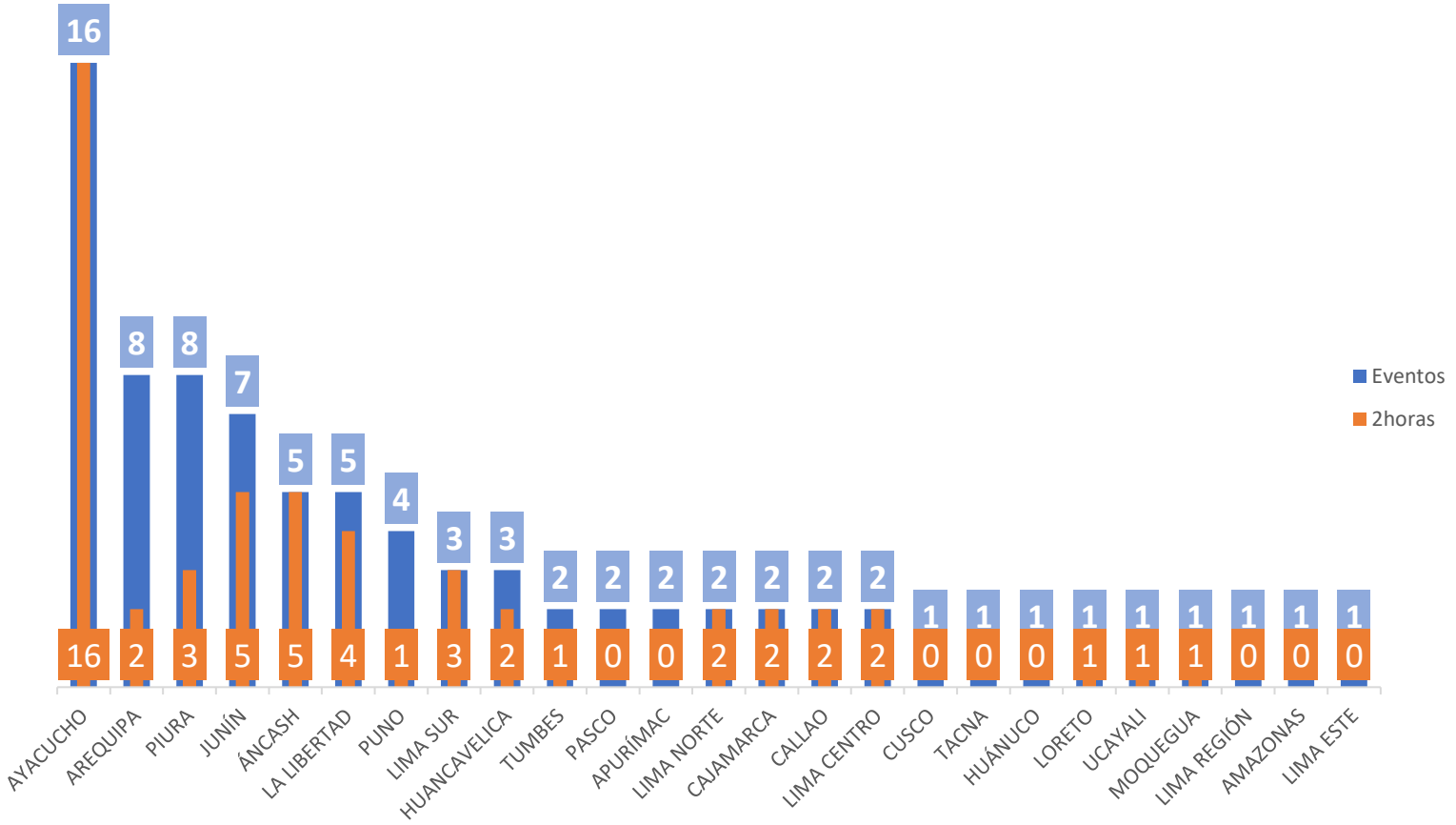

FUENTE: SIREED

CONSOLIDADO DE SALA DE CRISIS A NIVEL NACIONAL

EMED SALUD - REGIONES

#33MillonesUnidos
Ante el fenómeno de El Niño
Protege tu salud

1. Amazonas
2. Arequipa
3. Ayacucho
4. Callao
5. Huánuco
6. La Libertad
7. Lima Provincias
8. Moquegua
9. Piura
10. Ucayali

EMED SALUD - LIMA METROPOLITANA

#33MillonesUnidos
Ante el fenómeno de El Niño
Protege tu salud

EMED SALUD
DIRIS LIMA CENTRO

EMED SALUD
DIRIS LIMA SUR

GRACIAS