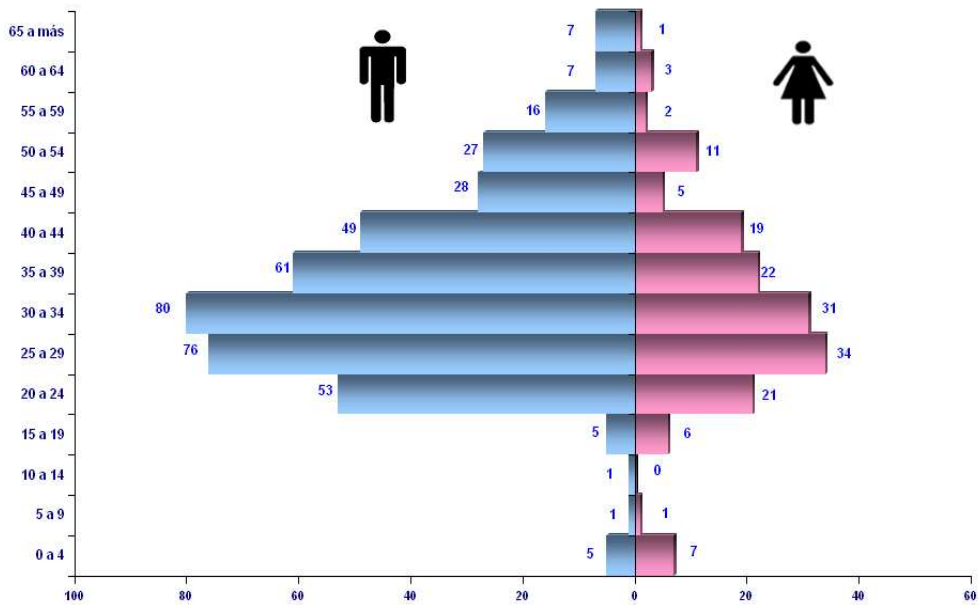


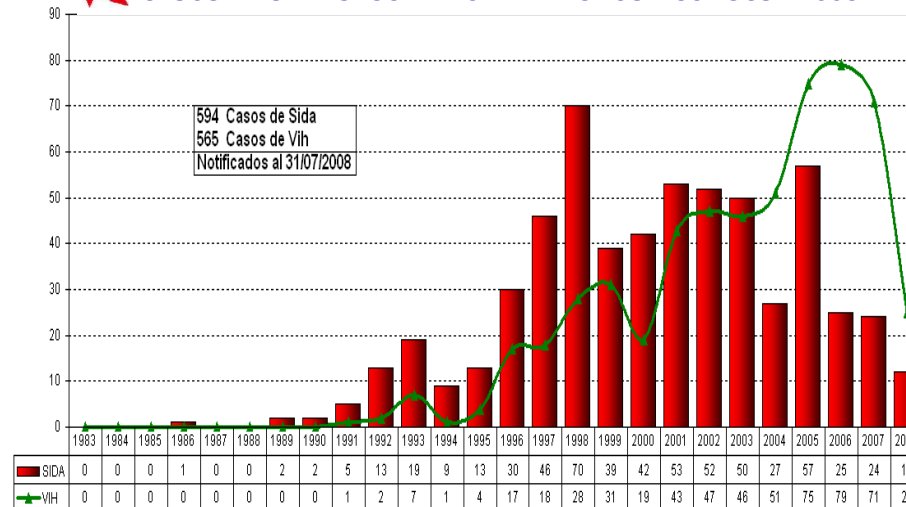
**SIDA: DISTRIBUCION POR EDAD Y SEXO 1983 – 2008**



FUENTE: OFICINA DE EPIDEMIOLOGIA/DISA ICA

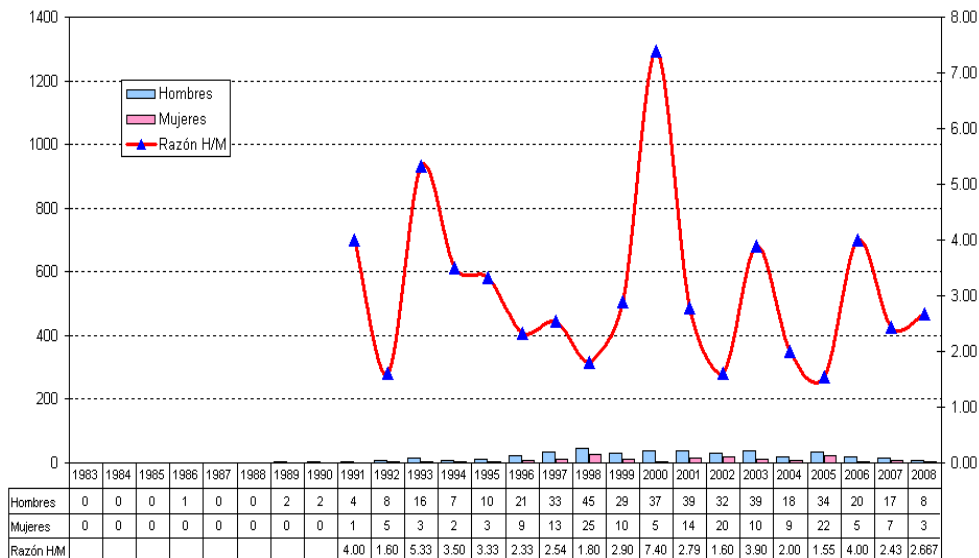


**CASOS DE SIDA SEGÚN AÑO DE DIAGNOSTICO 1983 - 2008**



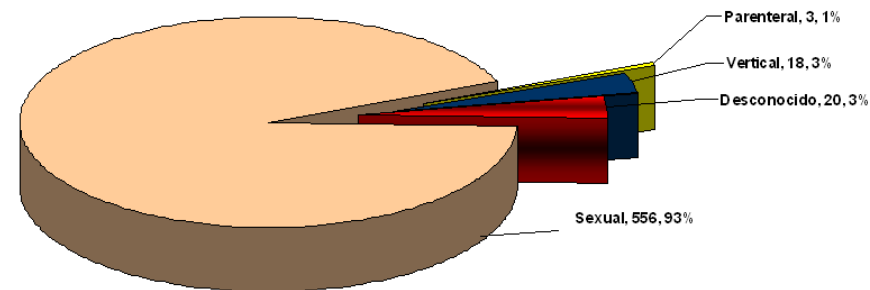
FUENTE: OFICINA DE EPIDEMIOLOGIA/DISA ICA

**SIDA: RAZON HOMBRE/MUJER 1983 – 2008**



FUENTE: OFICINA DE EPIDEMIOLOGIA/DISA ICA

**SIDA: VIA DE TRANSMISION 1983 -2008**



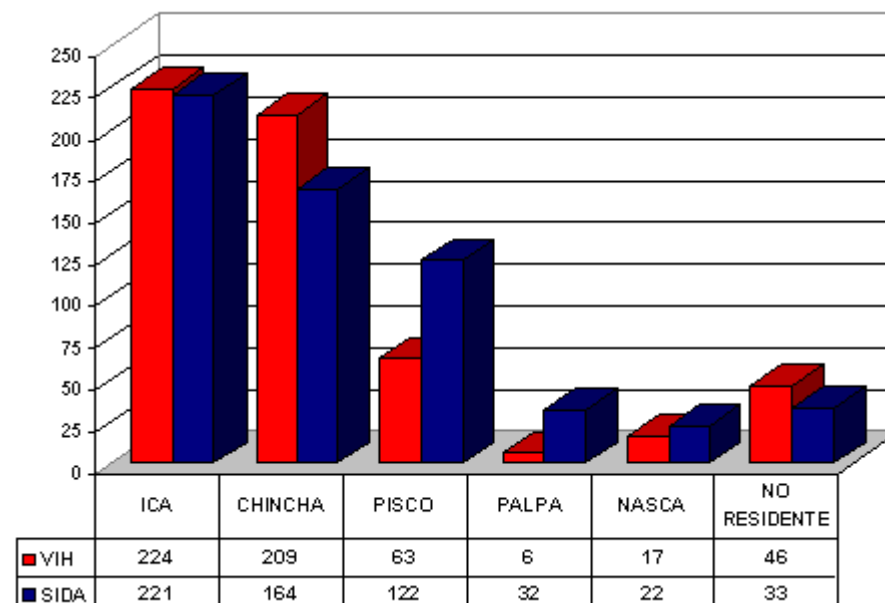
FUENTE: OFICINA DE EPIDEMIOLOGIA/DISA ICA

### CASOS DE SIDA 1983 - 2008




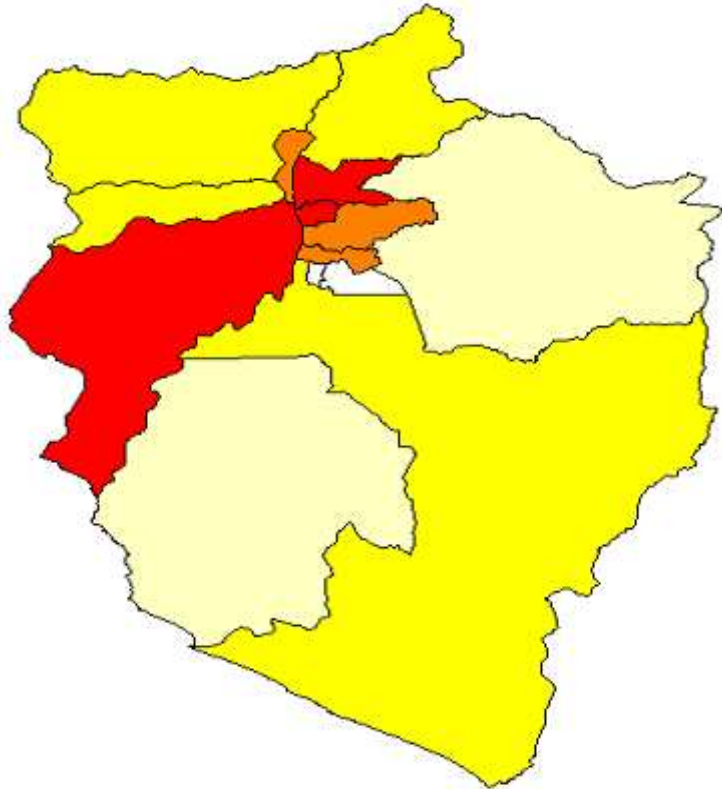
UBIGEO	PROVINCIA	
1101	ICA	221
1102	CHINCHA	164
1103	NASCA	22
1104	PALPA	32
1105	PISCO	122

### CASOS VIH/SIDA ACUMULADOS 1983 -2008



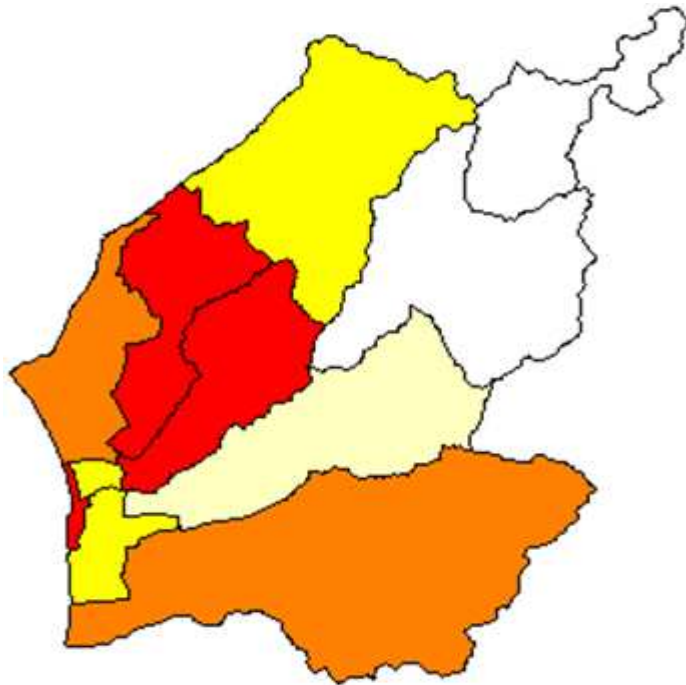
FUENTE: OFICINA DE EPIDEMIOLOGIA/DISA ICA

# ICA



Ubigeo	Distritos	SIDA
<b>110101</b>	Ica	<b>159</b>
<b>110102</b>	La Tinguiña	<b>18</b>
<b>110103</b>	Los Aquijes	<b>06</b>
<b>110104</b>	Ocucaje	<b>01</b>
<b>110105</b>	Pachacutec	
<b>110106</b>	Parcona	<b>12</b>
<b>110107</b>	Pueblo Nuevo	<b>05</b>
<b>110108</b>	Salas	<b>04</b>
<b>110109</b>	San José de los Molinos	<b>03</b>
<b>110110</b>	San Juan Bautista	<b>06</b>
<b>110111</b>	Santiago	<b>04</b>
<b>110112</b>	Subtanjalla	<b>02</b>
<b>110113</b>	Tate	
<b>110114</b>	Yauca del Rosario	<b>01</b>

# CHINCHA




Ubigeo	Distritos	SIDA
<b>110201</b>	Chincha Alta	<b>55</b>
<b>110202</b>	Alto Larán	<b>01</b>
<b>110203</b>	Chavin	<b>06</b>
<b>110204</b>	Chinchita Baja	<b>04</b>
<b>110205</b>	El Carmen	<b>11</b>
<b>110206</b>	Grocio Prado	<b>15</b>
<b>110207</b>	Pueblo Nuevo	<b>29</b>
<b>110208</b>	San Juan de Yanac	
<b>110209</b>	San Pedro de Huacarpana	
<b>110210</b>	Sunampe	<b>03</b>
<b>110211</b>	Tambo de Mora	<b>40</b>

# NASCA



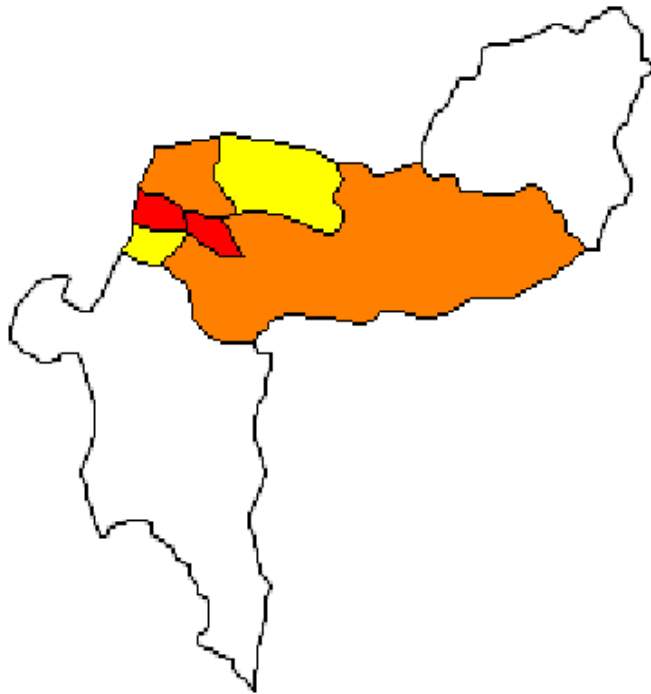
Ubigeo	Distritos	SIDA
<b>110301</b>	Nasca	<b>16</b>
<b>110302</b>	Changuillo	
<b>110303</b>	El Ingenio	
<b>110304</b>	Marcona	<b>06</b>
<b>110305</b>	Vista Alegre	

# PALPA



Ubigeo	Distritos	SIDA
<b>110401</b>	Palpa	<b>27</b>
<b>110402</b>	Llipata	<b>2</b>
<b>110403</b>	Río Grande	<b>1</b>
<b>110404</b>	Santa Cruz	<b>2</b>
<b>110405</b>	Tibillo	

# PISCO



Ubigeo	Distritos	SIDA
<b>110501</b>	Pisco	<b>85</b>
<b>110502</b>	Huáncano	
<b>110503</b>	Humay	<b>05</b>
<b>110504</b>	Independencia	<b>02</b>
<b>110505</b>	Paracas	
<b>110506</b>	San Andrés	<b>04</b>
<b>110507</b>	San Clemente	<b>11</b>
<b>110508</b>	Túpac Amaru Inca	<b>15</b>