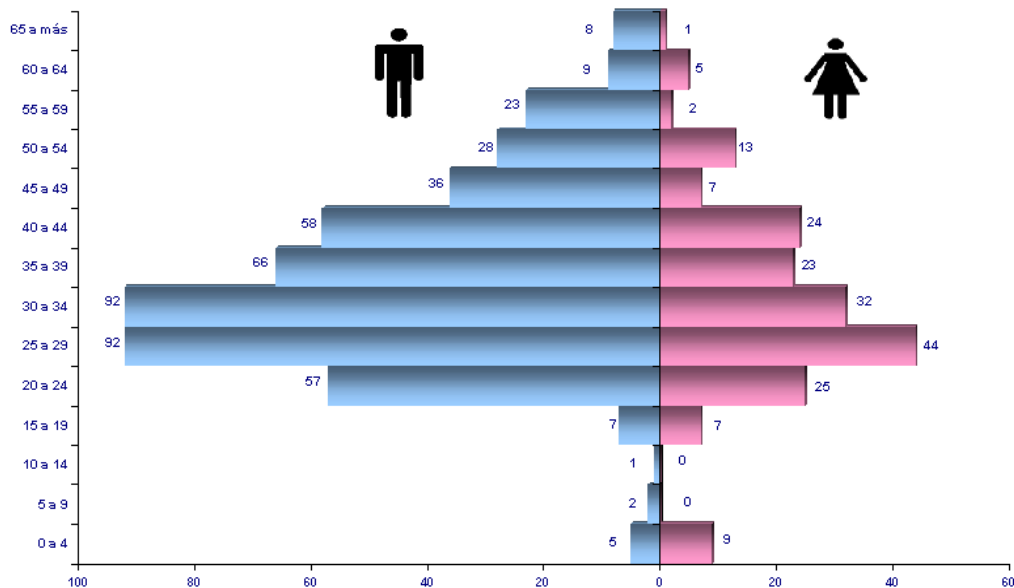


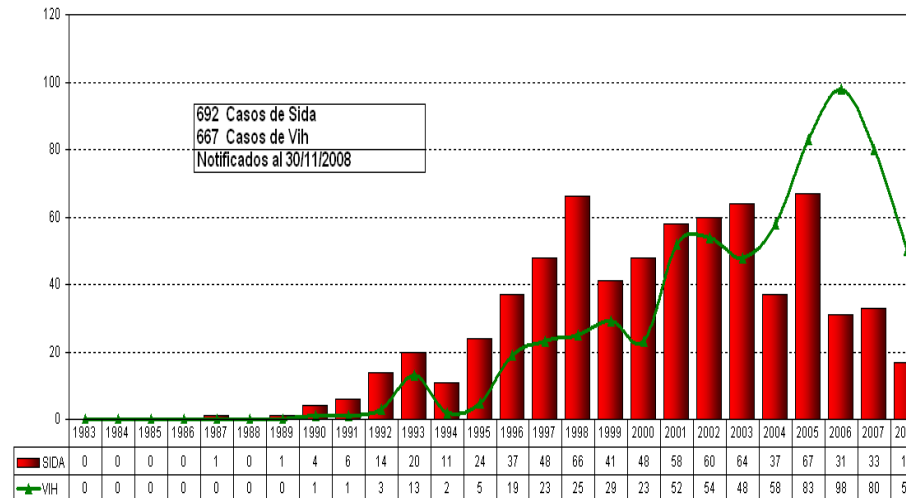
SIDA: DISTRIBUCION POR EDAD Y SEXO 1983 – 2008



FUENTE: OFICINA DE EPIDEMIOLOGIA/DISA ICA



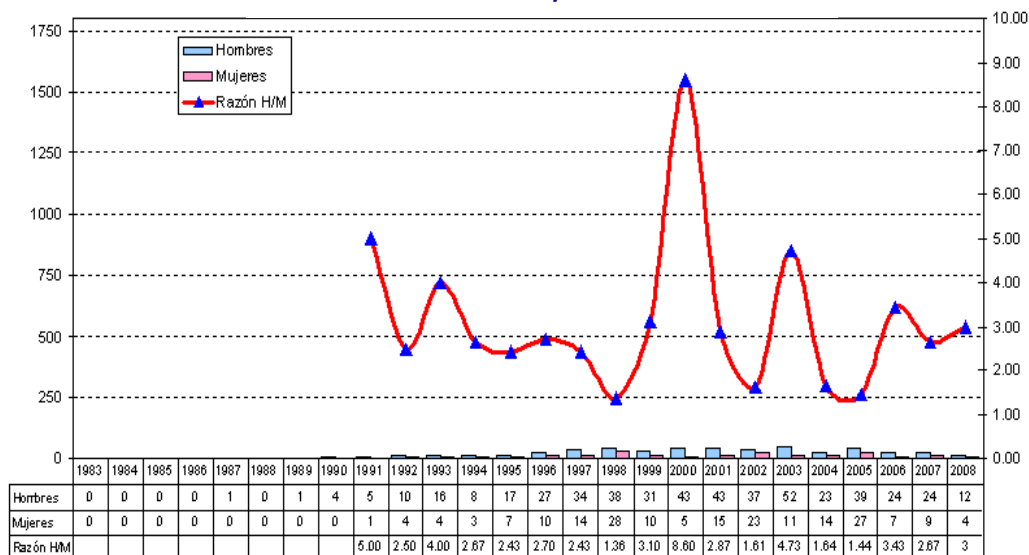
CASOS DE SIDA SEGÚN AÑO DE DIAGNOSTICO 1983 - 2008



692 Casos de Sida
667 Casos de Vih
Notificados al 30/11/2008

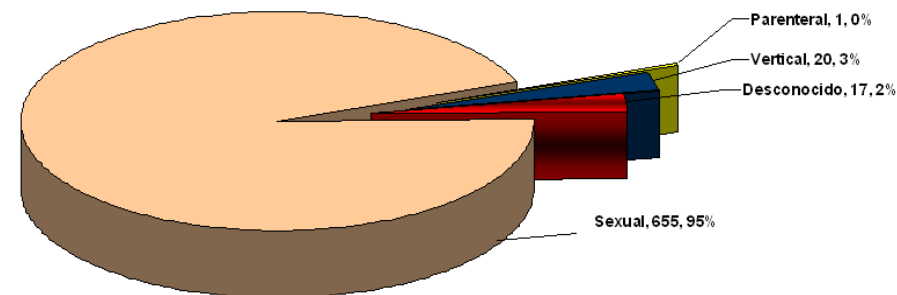
FUENTE: OFICINA DE EPIDEMIOLOGIA/DISA ICA

SIDA: RAZON HOMBRE/MUJER 1983 – 2008



FUENTE: OFICINA DE EPIDEMIOLOGIA/DISA ICA

SIDA: VIA DE TRANSMISION 1983 -2008



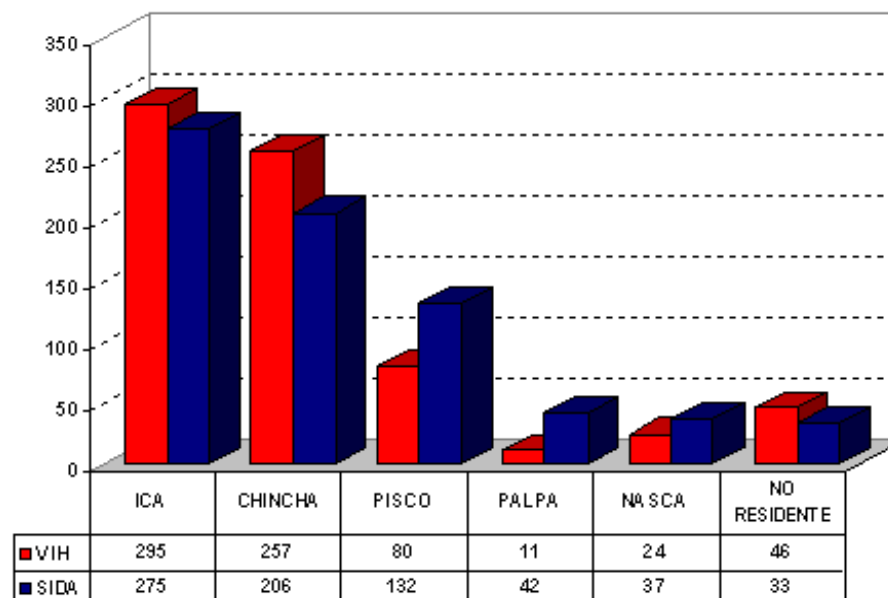
FUENTE: OFICINA DE EPIDEMIOLOGIA/DISA ICA

CASOS DE SIDA 1983 - 2008



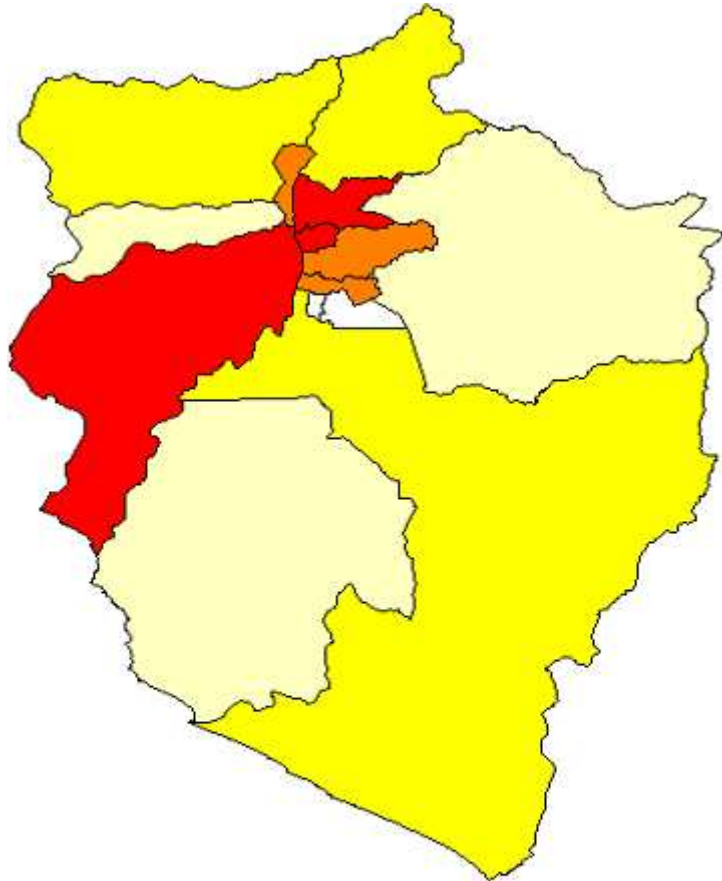
UBIGEO	PROVINCIA	CASOS
1101	ICA	275
1102	CHINCHA	206
1103	NASCA	37
1104	PALPA	42
1105	PISCO	132

CASOS VIH/SIDA ACUMULADOS 1983 -2008



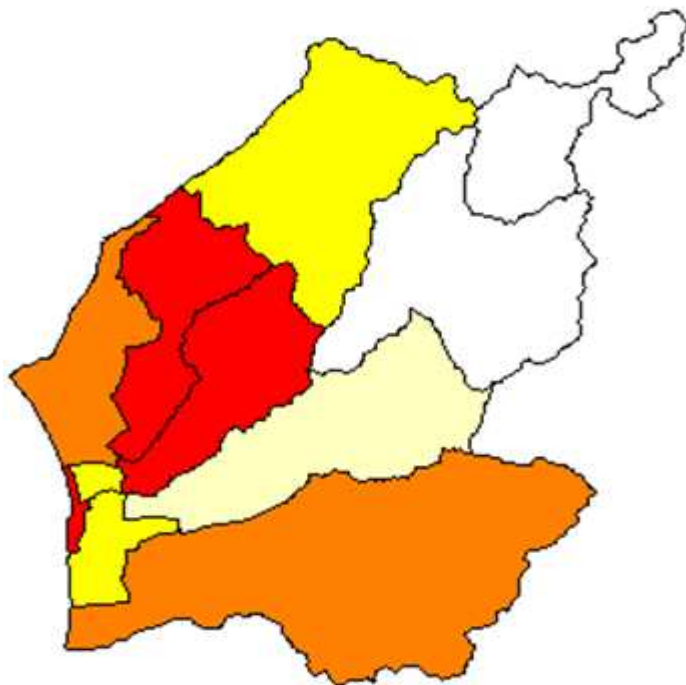
FUENTE: OFICINA DE EPIDEMIOLOGIA/DISA ICA

ICA



Ubigeo	Distritos	SIDA
110101	Ica	212
110102	La Tinguiña	18
110103	Los Aquijes	06
110104	Ocucaje	01
110105	Pachacutec	
110106	Parcona	12
110107	Pueblo Nuevo	05
110108	Salas	04
110109	San José de los Molinos	03
110110	San Juan Bautista	06
110111	Santiago	04
110112	Subtanjalla	02
110113	Tate	
110114	Yauca del Rosario	02

CHINCHA



Ubigeo	Distritos	SIDA
110201	Chincha Alta	94
110202	Alto Larán	01
110203	Chavin	06
110204	Chincha Baja	04
110205	El Carmen	11
110206	Grocio Prado	15
110207	Pueblo Nuevo	29
110208	San Juan de Yanac	
110209	San Pedro de Huacarpana	
110210	Sunampe	03
110211	Tambo de Mora	43


NASCA



Ubigeo	Distritos	SIDA
110301	Nasca	28
110302	Changuillo	
110303	El Ingenio	
110304	Marcona	08
110305	Vista Alegre	01




PALPA



Ubigeo	Distritos	SIDA
110401	Palpa	35
110402	Llipata	2
110403	Río Grande	1
110404	Santa Cruz	2
110405	Tibillo	2

PISCO



Ubigeo	Distritos	SIDA
110501	Pisco	84
110502	Huáncano	
110503	Humay	05
110504	Independencia	03
110505	Paracas	
110506	San Andrés	04
110507	San Clemente	11
110508	Túpac Amaru Inca	15