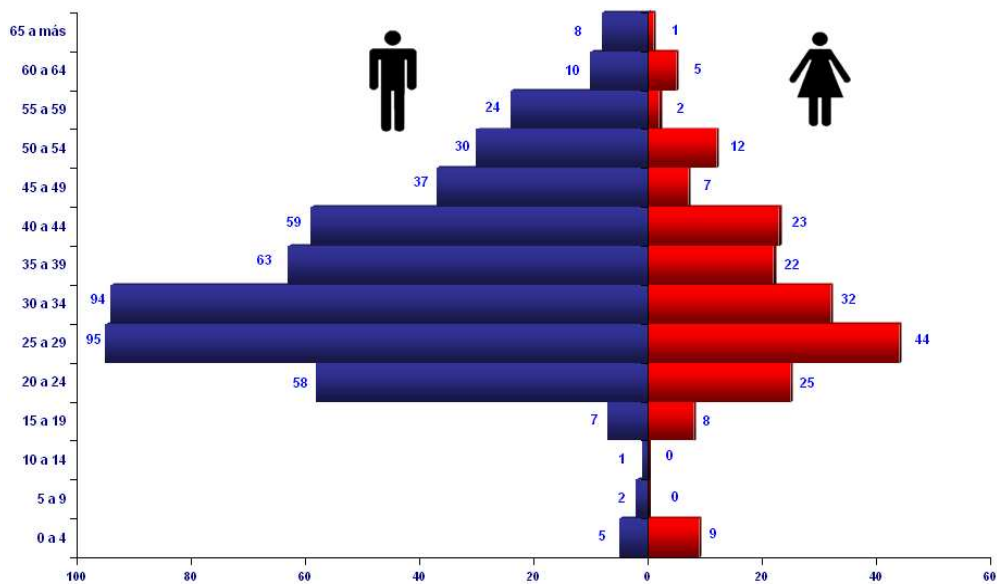


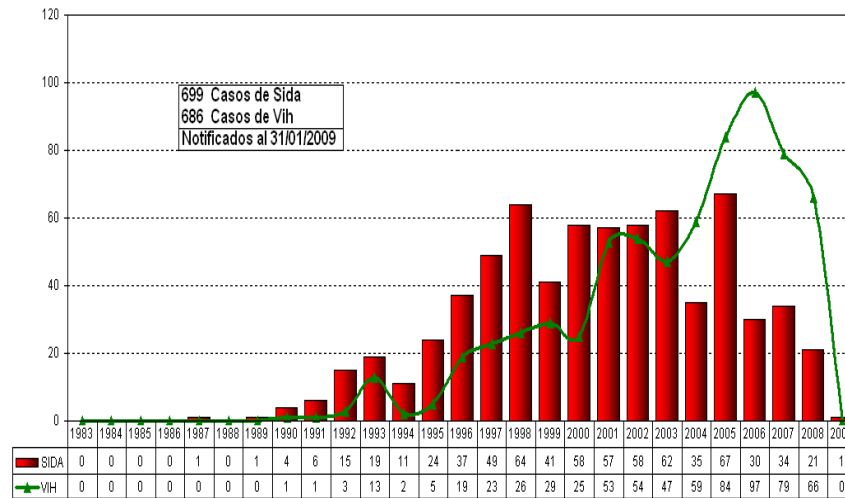
SIDA: DISTRIBUCION POR EDAD Y SEXO 1983 – 2009



FUENTE: OFICINA DE EPIDEMIOLOGIA/DISA ICA

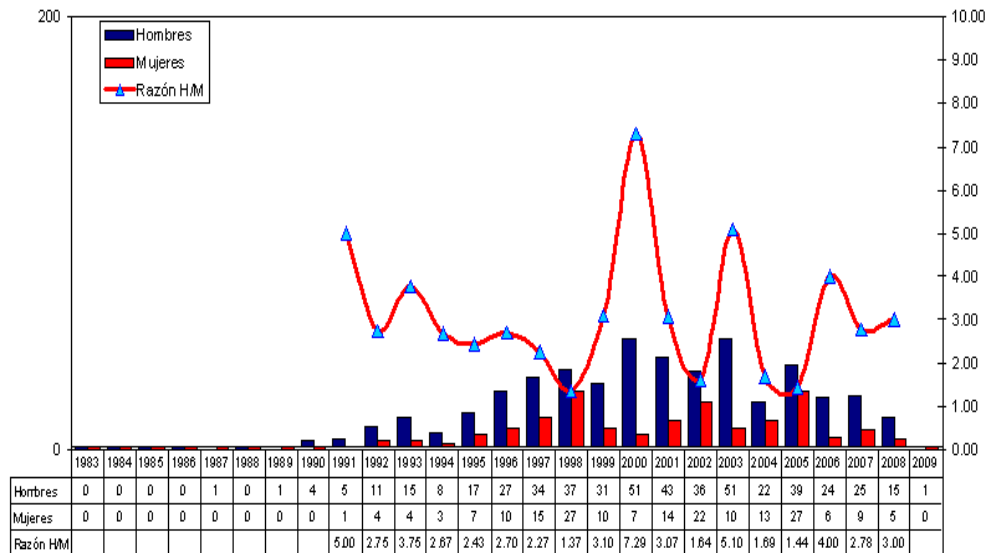


CASOS DE SIDA SEGÚN AÑO DE DIAGNOSTICO 1983 - 2009



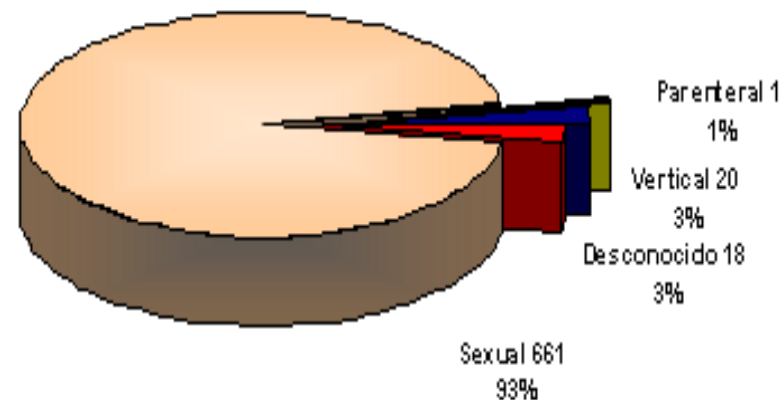
FUENTE: OFICINA DE EPIDEMIOLOGIA/DISA ICA

SIDA: RAZON HOMBRE/MUJER 1983 – 2009



FUENTE: OFICINA DE EPIDEMIOLOGIA/DISA ICA

SIDA: VIA DE TRANSMISION 1983 -2009



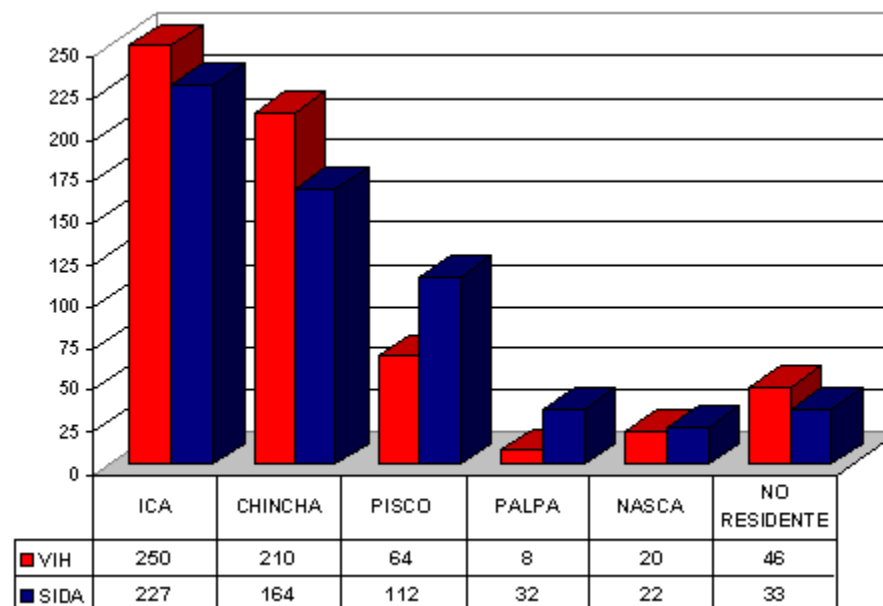
FUENTE: OFICINA DE EPIDEMIOLOGIA/DISA ICA

CASOS DE SIDA 1983 - 2009



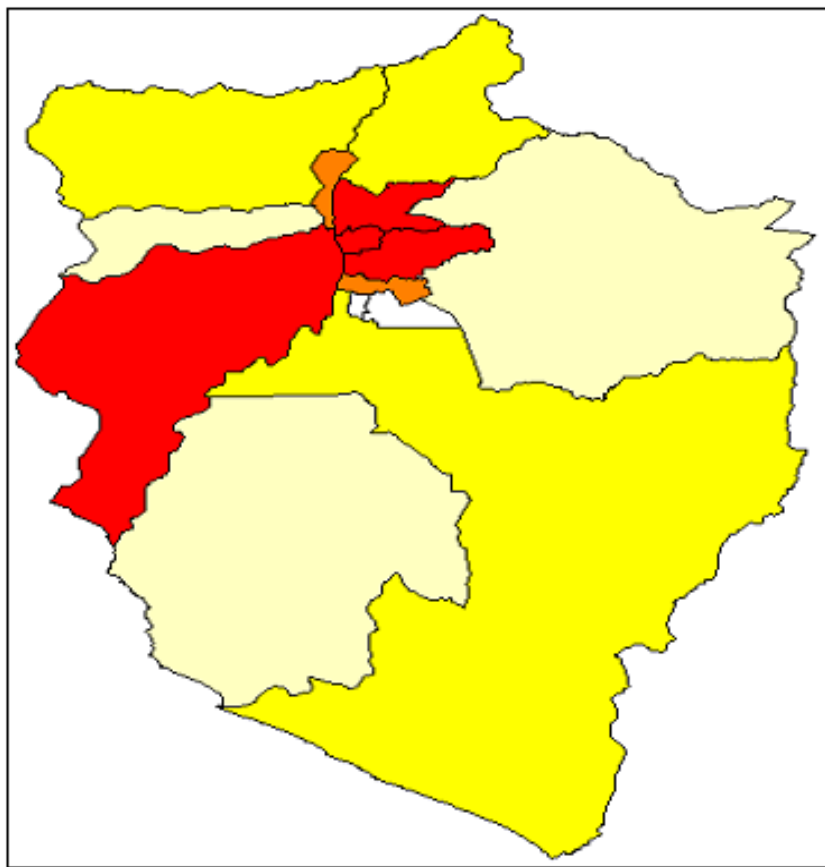
UBIGEO	PROVINCIA	
1101	ICA	279
1102	CHINCHA	208
1103	NASCA	36
1104	PALPA	42
1105	PISCO	134

CASOS VIH/SIDA ACUMULADOS 1983 -2009



FUENTE: OFICINA DE EPIDEMIOLOGIA/DISA ICA

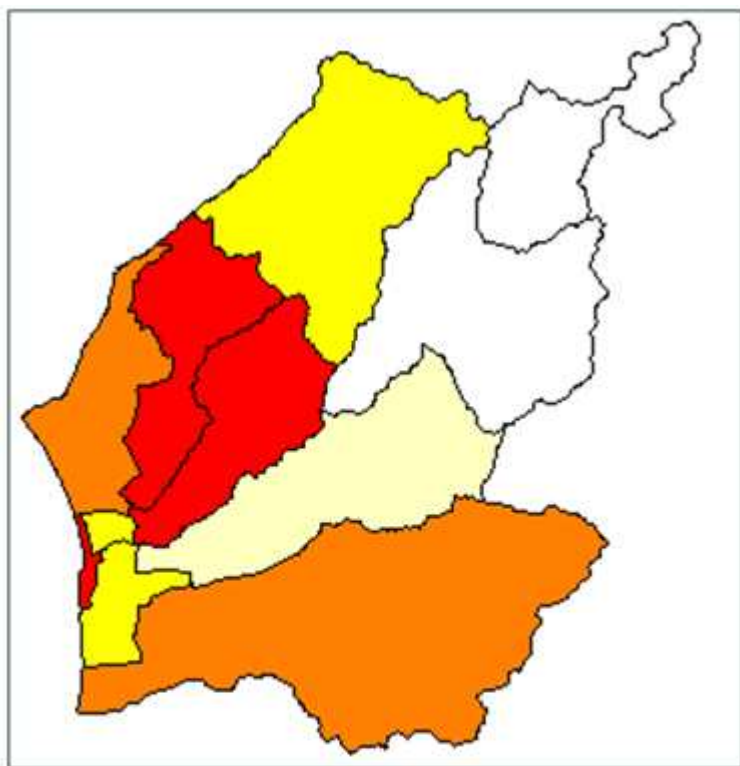
PROVINCIA DE ICA





Alto		> de 5.75
Regular		> 4 - 5.75
Medio		> 2 - 4
Bajo		> 0 - 2

Ubigeo	Distritos	SIDA
110101	ICA	216
110102	LA TINGUIÑA	18
110103	LOS AQUIJES	6
110104	OCUCAJE	1
110105	PACHACUTEC	
110106	PARCONA	13
110107	PUEBLO NUEVO	5
110108	SALAS	4
110109	SAN JOSE DE LOS MOLIN	3
110110	SAN JUAN BAUTISTA	5
110111	SANTIAGO	4
110112	SUBTANJALLA	2
110113	TATE	
110114	YAUCA DEL ROSARIO	2

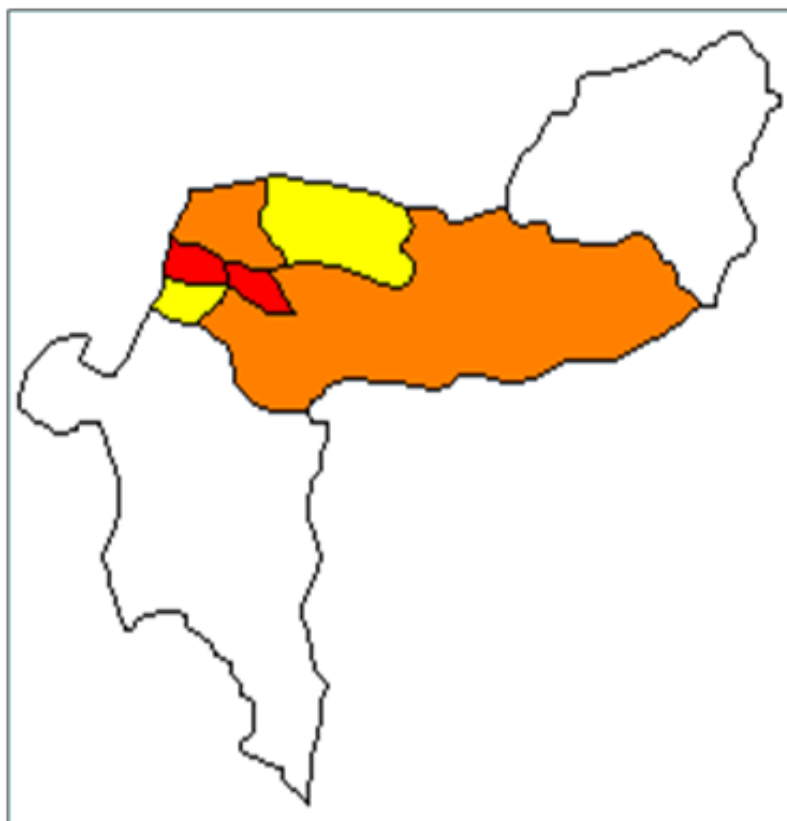
PROVINCIA DE CHINCHA





Ubigeo	Distritos	SIDA
110201	CHINCHA ALTA	95
110202	ALTO LARAN	1
110203	CHAVIN	5
110204	CHINCHA BAJA	4
110205	EL CARMEN	11
110206	GROCIO PRADO	16
110207	PUEBLO NUEVO	29
110208	SAN JUAN DE YANAC	
110209	S. PEDRO DE HUACARP/	
110210	SUNAMPE	3
110211	TAMBO DE MORA	44

Alto		> de 22.5
Regular		> 5 - 22.5
Medio		> 2 - 5
Bajo		> 0 - 2

PROVINCIA DE PISCO



Ubigeo	Distritos	SIDA
110501	PISCO	97
110502	HUANCANO	
110503	HUMAY	5
110504	INDEPENDENCIA	3
110505	PARACAS	
110506	SAN ANDRES	4
110507	SAN CLEMENTE	11
110508	TUPAC AMARU INCA	14

Alto		> de 11.75
Regular		> 4.5 - 11.75
Medio		> 2.25 - 4.5
Bajo		> 0 - 2.25

PROVINCIA DE NASCA







Ubigeo	Distritos	SIDA
110301	NAZCA	27
110302	CHANGUILLO	
110303	EL INGENIO	
110304	MARCONA	8
110305	VISTA ALEGRE	1

Alto		> de 8
Regular		> 2 - 8
Medio		> 1 - 2
Bajo		> 0 - 1

PROVINCIA DE PALPA



Ubigeo	Distritos	SIDA
110401	PALPA	34
110402	LLIPATA	2
110403	RIO GRANDE	2
110404	SANTA CRUZ	2
110405	TIBILLO	2

Alto		> de 2
Regular		> 3 - 2
Medio		> 2 - 3
Bajo		> 0 - 2