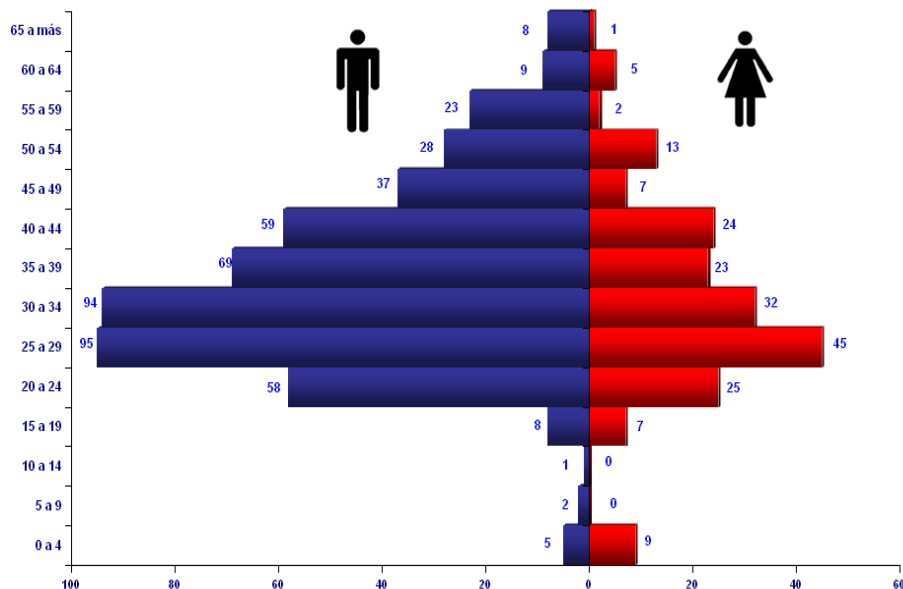


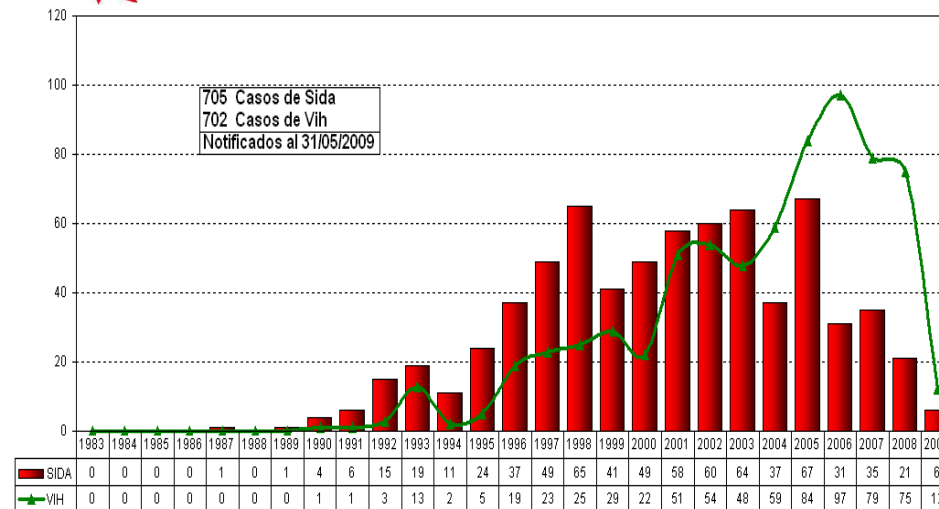
**SIDA: DISTRIBUCION POR EDAD Y SEXO 1983 – 2009**



FUENTE: OFICINA DE EPIDEMIOLOGIA/DIRESA ICA

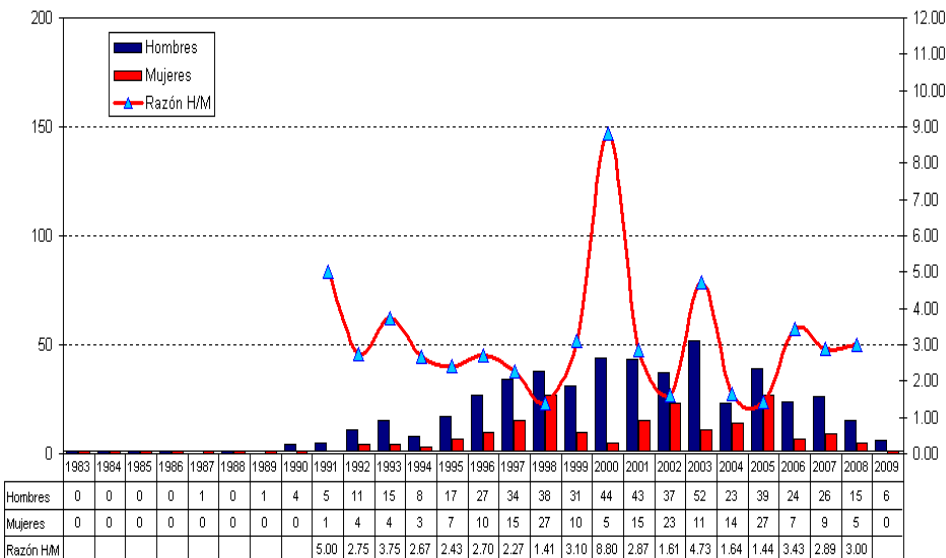


**CASOS DE SIDA SEGÚN AÑO DE DIAGNOSTICO 1983 - 2009**



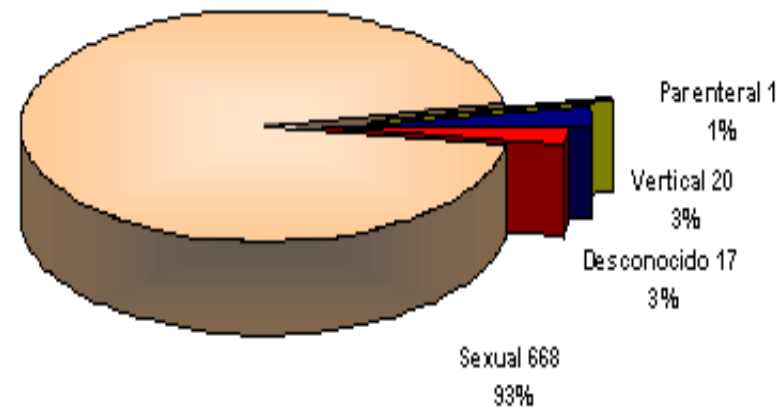
FUENTE: OFICINA DE EPIDEMIOLOGIA/DIRESA ICA

**SIDA: RAZON HOMBRE/MUJER 1983 – 2009**



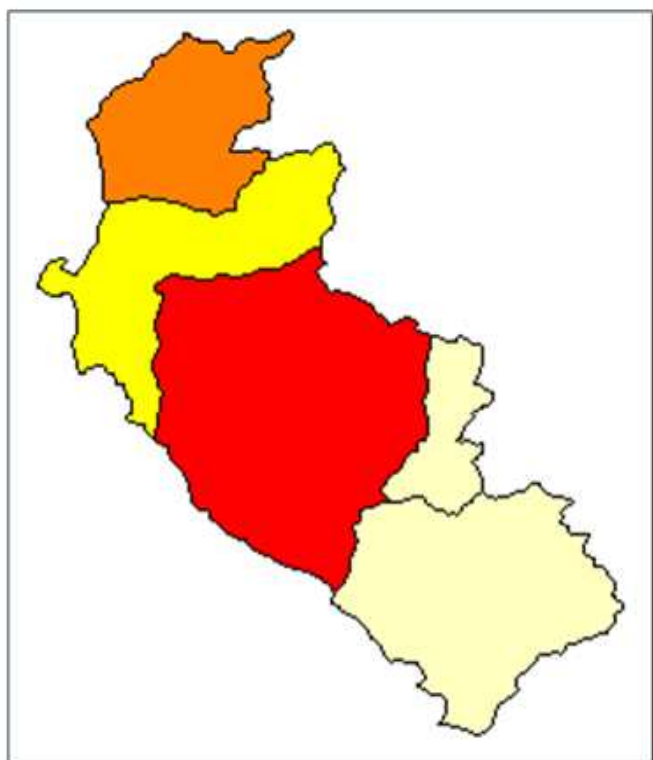
FUENTE: OFICINA DE EPIDEMIOLOGIA/DIRESA ICA

**SIDA: VIA DE TRANSMISION 1983 -2009**



FUENTE: OFICINA DE EPIDEMIOLOGIA/DIRESA ICA

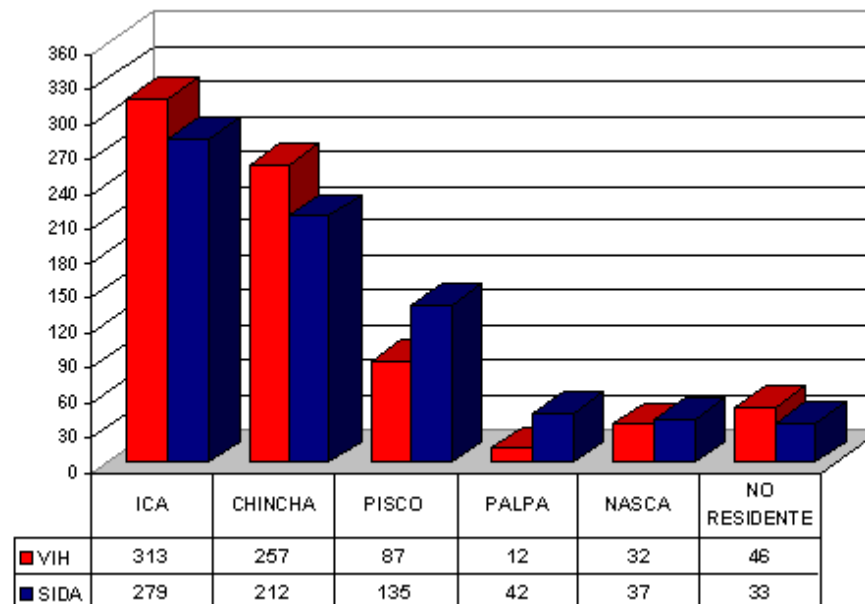
### CASOS DE SIDA 1983 - 2009



Alto		> de 212
Regular		> 135 - 212
Medio		> 42 - 135
Bajo		> 0 - 42

UBIGEO	PROVINCIA	CASOS
1101	ICA	279
1102	CHINCHA	212
1103	NASCA	37
1104	PALPA	42
1105	PISCO	133

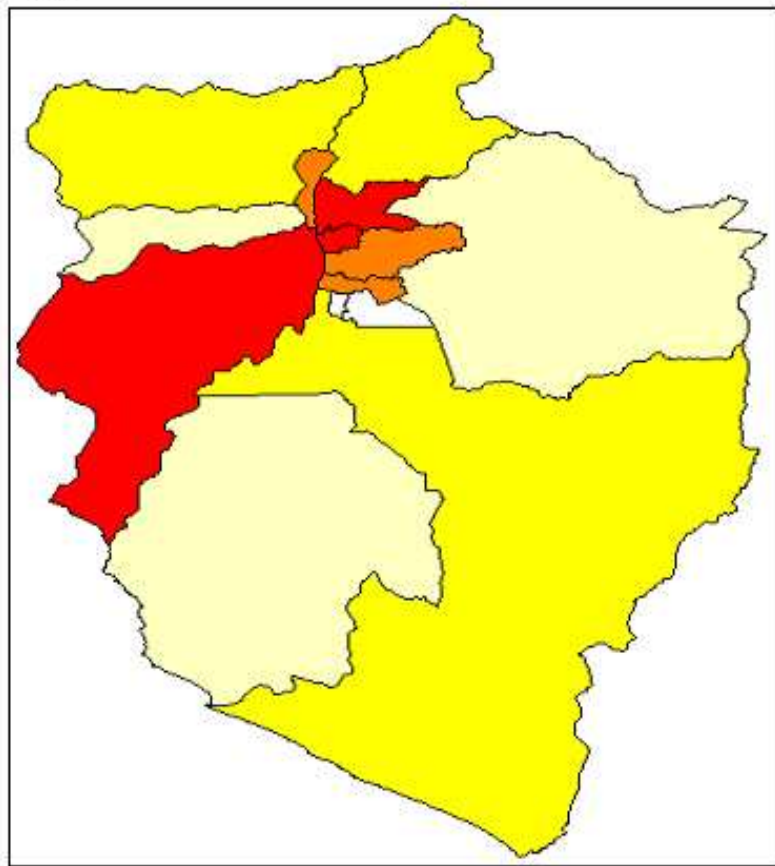
### CASOS VIH/SIDA ACUMULADOS 1983 -2009



FUENTE: OFICINA DE EPIDEMIOLOGIA/DIRESA ICA

## PROVINCIA DE ICA

Distritos

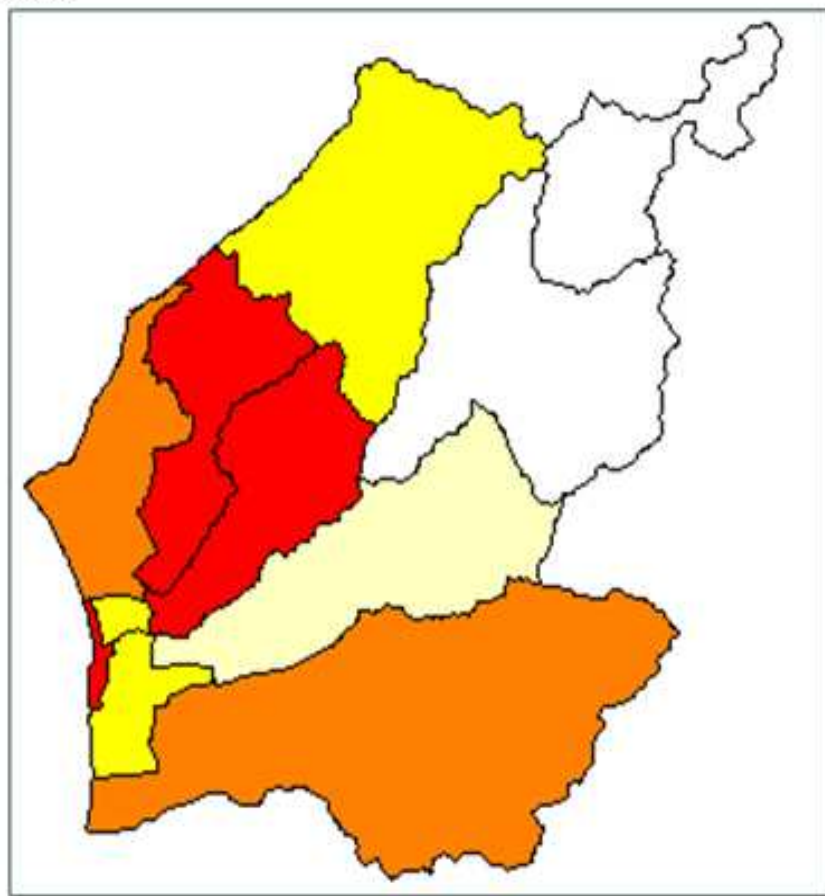


Alto		> de 6
Regular		> 4 - 6
Medio		> 2 - 4
Bajo		> 0 - 2

Ubigeo	Distritos	SIDA
110101	ICA	215
110102	LA TINGUIÑA	18
110103	LOS AQUIJES	6
110104	OCUCAJE	1
110105	PACHACUTEC	
110106	PARCONA	12
110107	PUEBLO NUEVO	5
110108	SALAS	4
110109	SAN JOSE DE LOS MOLIN	4
110110	SAN JUAN BAUTISTA	6
110111	SANTIAGO	4
110112	SUBTANJALLA	2
110113	TATE	
110114	YAUCA DEL ROSARIO	2

## PROVINCIA DE CHINCHA

Distritos

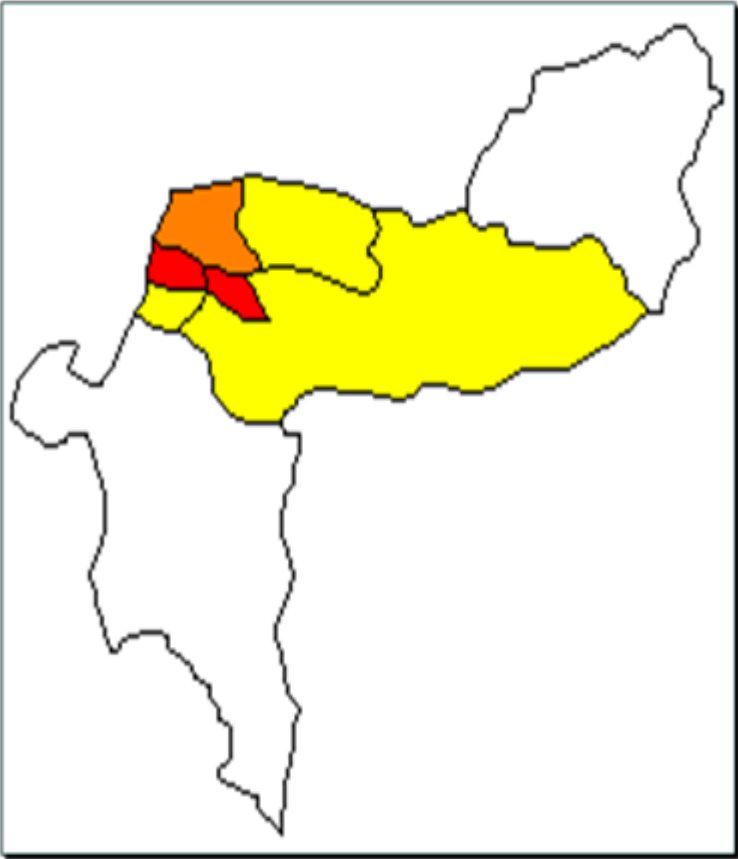


Alto		> de 22
Regular		> 6 - 22
Medio		> 2 - 6
Bajo		> 0 - 2

Ubigeo	Distritos	SIDA
110201	CHINCHA ALTA	100
110202	ALTO LARAN	1
110203	CHAVIN	6
110204	CHINCHA BAJA	4
110205	EL CARMEN	11
110206	GROCIO PRADO	15
110207	PUEBLO NUEVO	29
110208	SAN JUAN DE YANAC	
110209	S. PEDRO DE HUACARPA	
110210	SUNAMPE	3
110211	TAMBO DE MORA	43

**PROVINCIA DE PISCO**

Distritos





Ubigeo	Distritos	SIDA
110501	PISCO	96
110502	HUANCANO	
110503	HUMAY	5
110504	INDEPENDENCIA	3
110505	PARACAS	
110506	SAN ANDRES	5
110507	SAN CLEMENTE	11
110508	TUPAC AMARU INCA	15

## PROVINCIA DE NASCA

Distritos



Alto		> de 8
Regular		> 2 - 8
Medio		> 1 - 2
Bajo		> 0 - 1

Ubigeo	Distritos	SIDA
110301	NAZCA	28
110302	CHANGUILLO	
110303	EL INGENIO	
110304	MARCONA	8
110305	VISTA ALEGRE	1

## PROVINCIA DE PALPA

Distritos



Alto		> de 2
Regular		> 3 - 2
Medio		> 2 - 3
Bajo		> 0 - 2

Ubigeo	Distritos	SIDA
110401	PALPA	35
110402	LLIPATA	2
110403	RIO GRANDE	1
110404	SANTA CRUZ	2
110405	TIBILLO	2