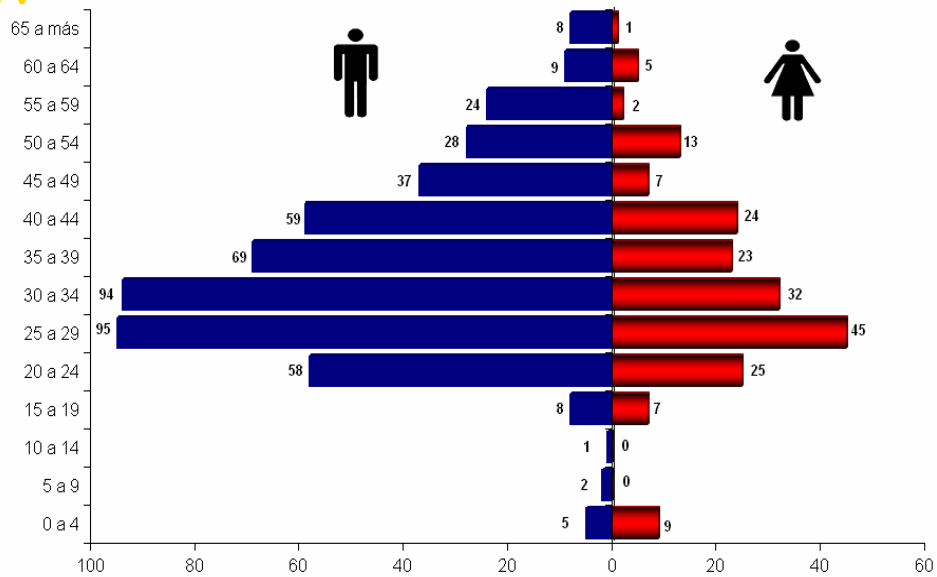


### SIDA: DISTRIBUCION POR EDAD Y SEXO 1983 – 2009



FUENTE: OFICINA DE EPIDEMIOLOGIA/DIRESA ICA

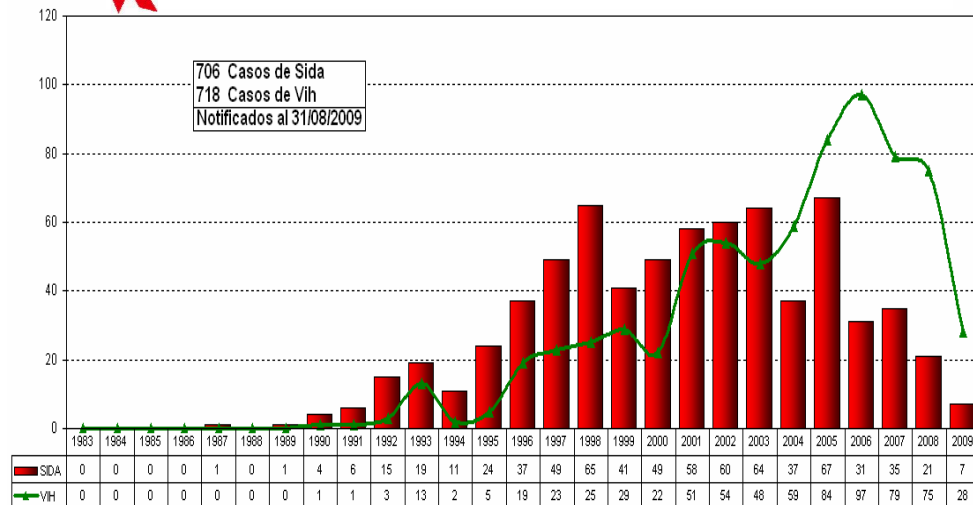


Ministerio de Salud  
Personas que atendemos personas

DIRECCION REGIONAL DE SALUD DE ICA  
OFICINA DE EPIDEMIOLOGIA  
Boletín Epidemiológico Mensual  
Agosto 2009

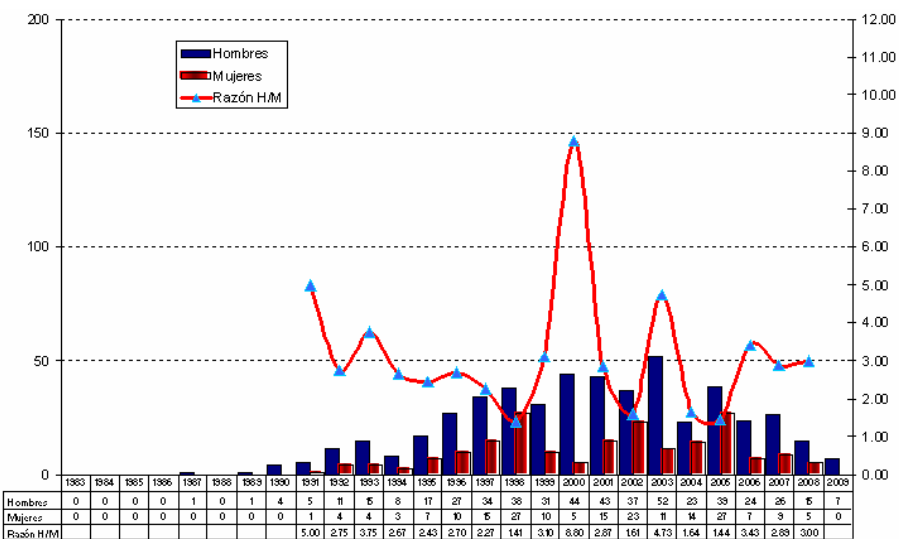


### CASOS DE SIDA SEGÚN AÑO DE DIAGNOSTICO 1983 - 2009



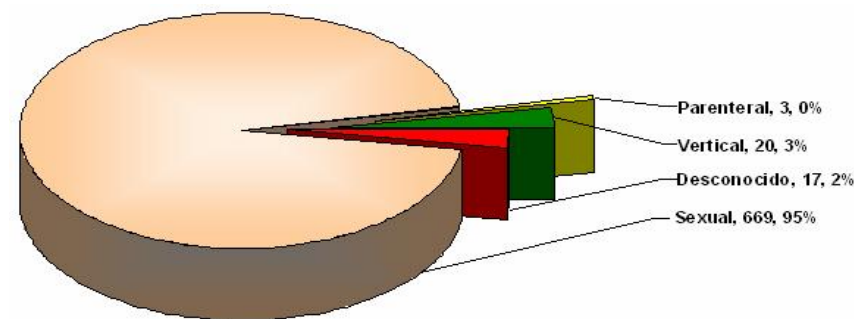
FUENTE: OFICINA DE EPIDEMIOLOGIA/DIRESA ICA

### SIDA: RAZON HOMBRE/MUJER 1983 – 2009



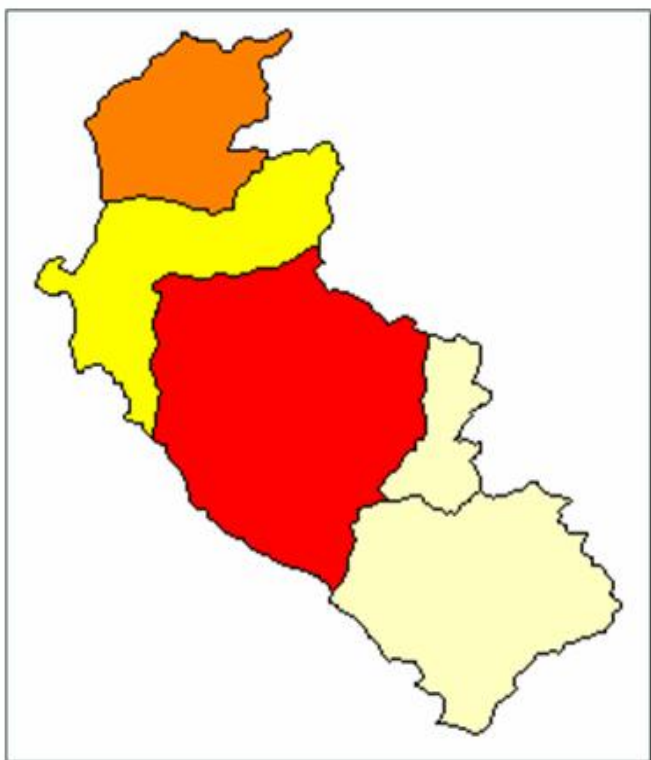
FUENTE: OFICINA DE EPIDEMIOLOGIA/DIRESA ICA




### SIDA: VIA DE TRANSMISION 1983 -2009



FUENTE: OFICINA DE EPIDEMIOLOGIA/DIRESA ICA

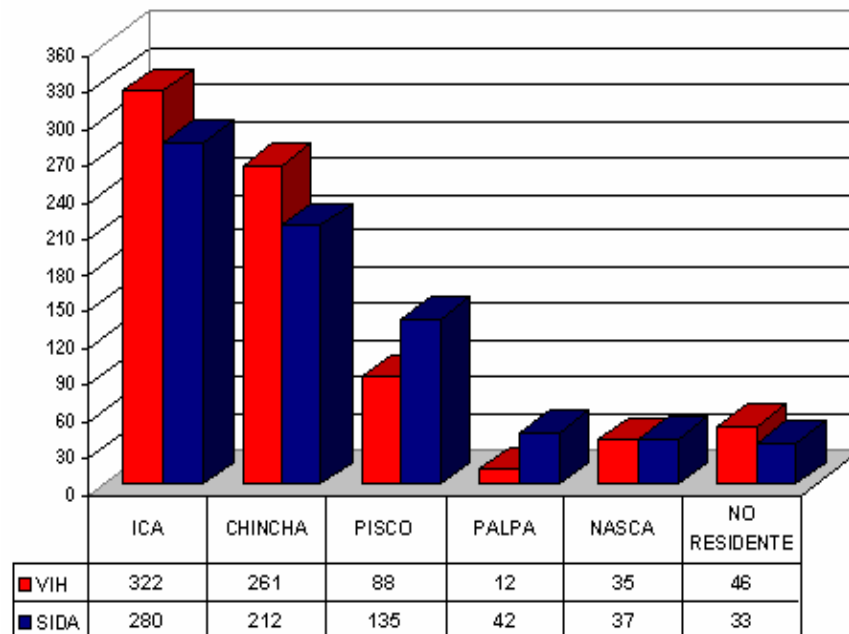
### CASOS DE SIDA 1983 - 2009




Alto		> de 212
Regular		> 135 - 212
Medio		> 42 - 135
Bajo		> 0 - 42

UBIGEO	PROVINCIA	CASOS
1101	ICA	280
1102	CHINCHA	212
1103	NASCA	37
1104	PALPA	42
1105	PISCO	135

### CASOS VIH/SIDA ACUMULADOS 1983 -2009

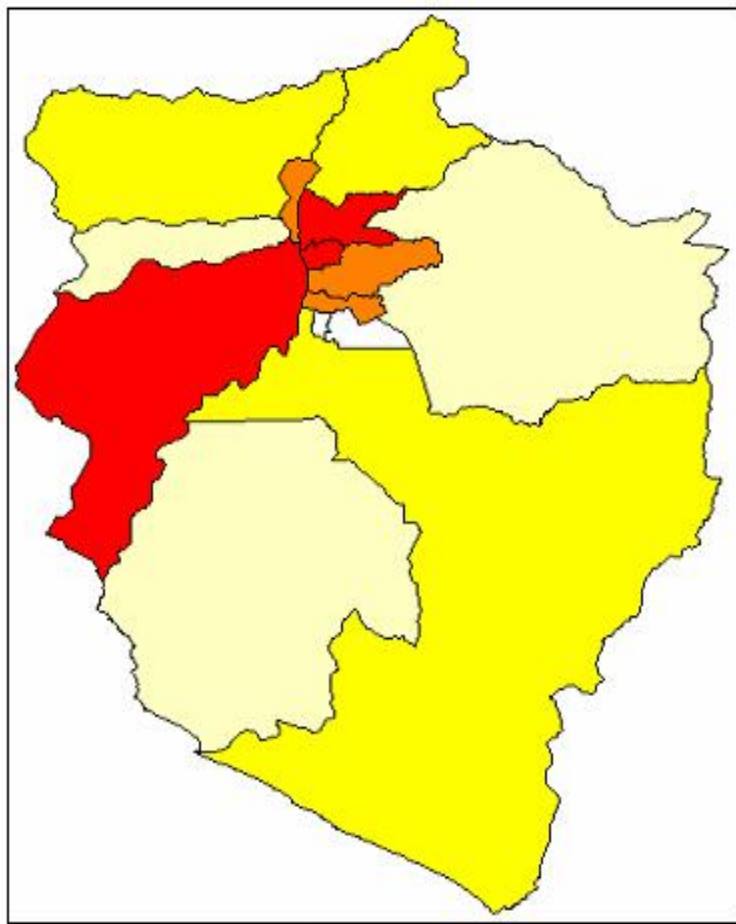


FUENTE: OFICINA DE EPIDEMIOLOGIA/DIRESA ICA



PROVINCIA DE ICA

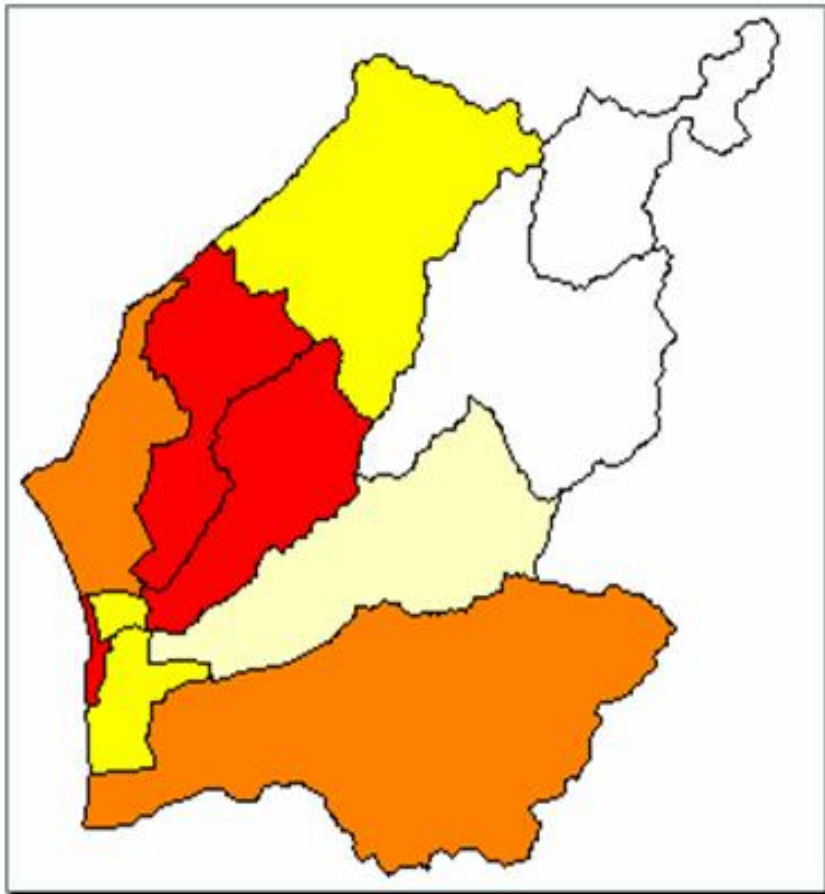
Distritos



Ubigeo	Distritos	SIDA
110101	ICA	216
110102	LA TINGUIÑA	18
110103	LOS AQUIJES	6
110104	OCUCAJE	1
110105	PACHACUTEC	
110106	PARCONA	12
110107	PUEBLO NUEVO	5
110108	SALAS	4
110109	SAN JOSE DE LOS MOLINOS	4
110110	SAN JUAN BAUTISTA	6
110111	SANTIAGO	4
110112	SUBTANJALLA	2
110113	TATE	
110114	YAUCA DEL ROSARIO	2

PROVINCIA DE CHINCHA

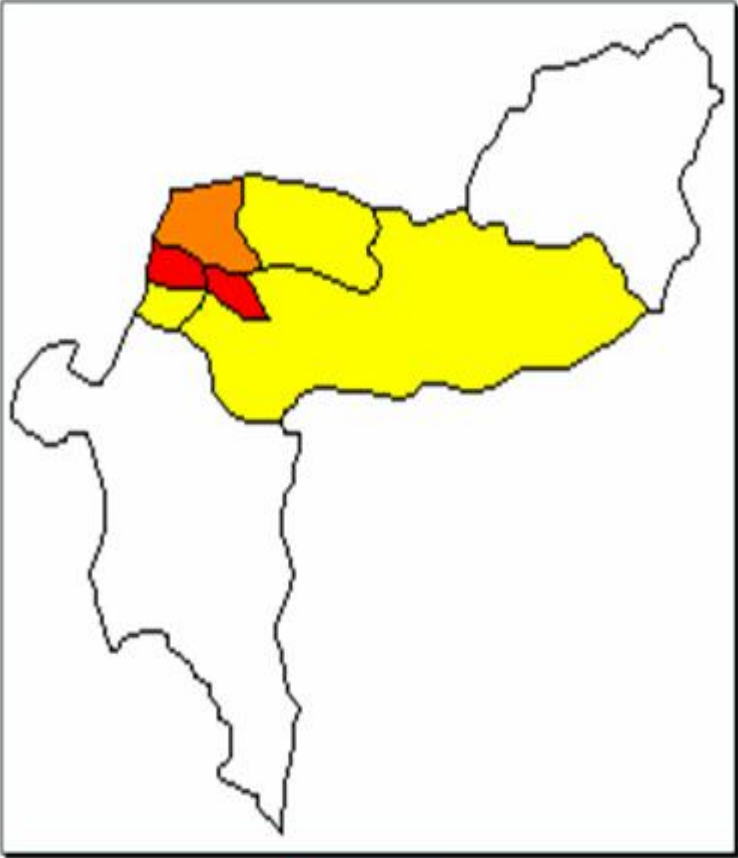
Distritos



Ubigeo	Distritos	SIDA
110201	CHINCHA ALTA	100
110202	ALTO LARAN	1
110203	CHAVIN	6
110204	CHINCHA BAJA	4
110205	EL CARMEN	11
110206	GROCIO PRADO	15
110207	PUEBLO NUEVO	29
110208	SAN JUAN DE YANAC	
110209	S. PEDRO DE HUACARPA	
110210	SUNAMPE	3
110211	TAMBO DE MORA	43

PROVINCIA DE PISCO

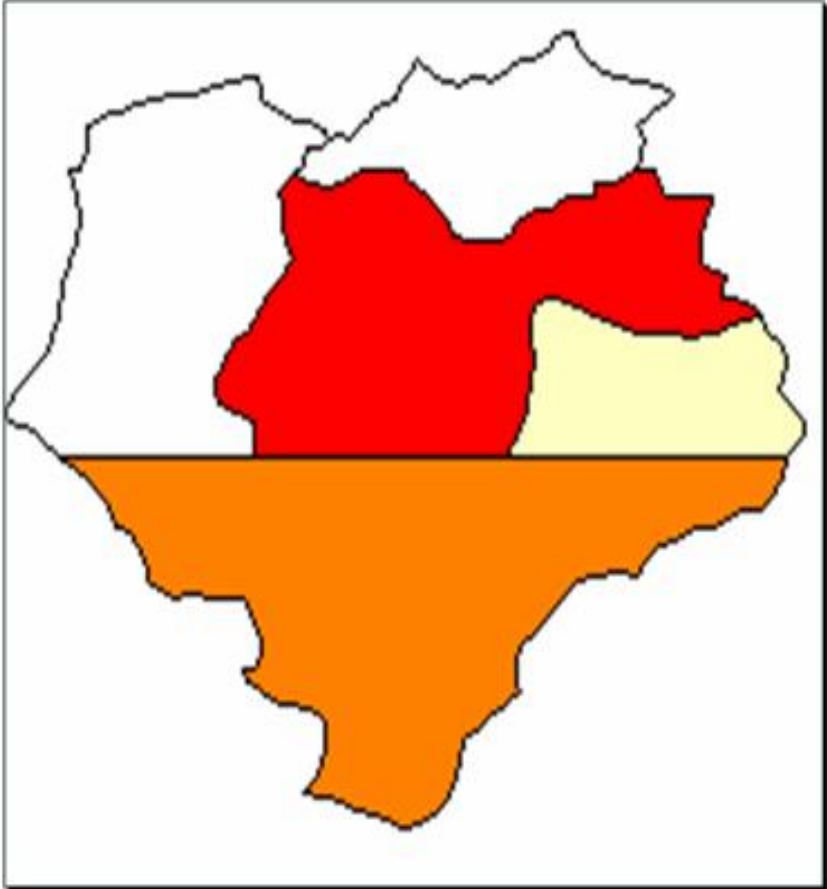
Distritos



Ubigeo	Distritos	SIDA
110501	PISCO	96
110502	HUANCANO	
110503	HUMAY	5
110504	INDEPENDENCIA	3
110505	PARACAS	
110506	SAN ANDRES	5
110507	SAN CLEMENTE	11
110508	TUPAC AMARU INCA	15

PROVINCIA DE NASCA

Distritos



Ubigeo	Distritos	SIDA
110301	NAZCA	28
110302	CHANGUILLO	
110303	EL INGENIO	
110304	MARCONA	8
110305	VISTA ALEGRE	1

PROVINCIA DE PALPA

Distritos



Ubigeo	Distritos	SIDA
110401	PALPA	35
110402	LLIPATA	2
110403	RIO GRANDE	1
110404	SANTA CRUZ	2
110405	TIBILLO	2