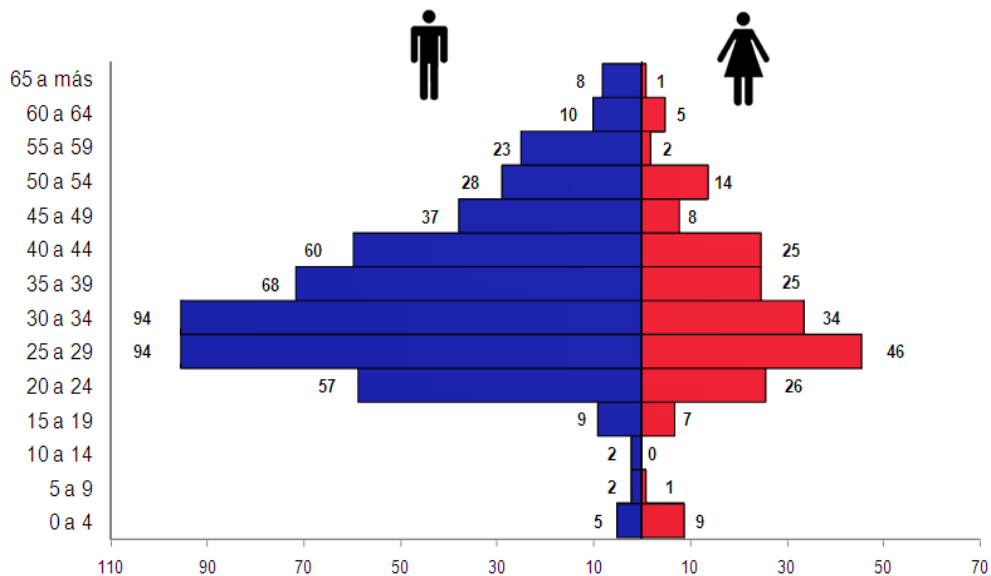


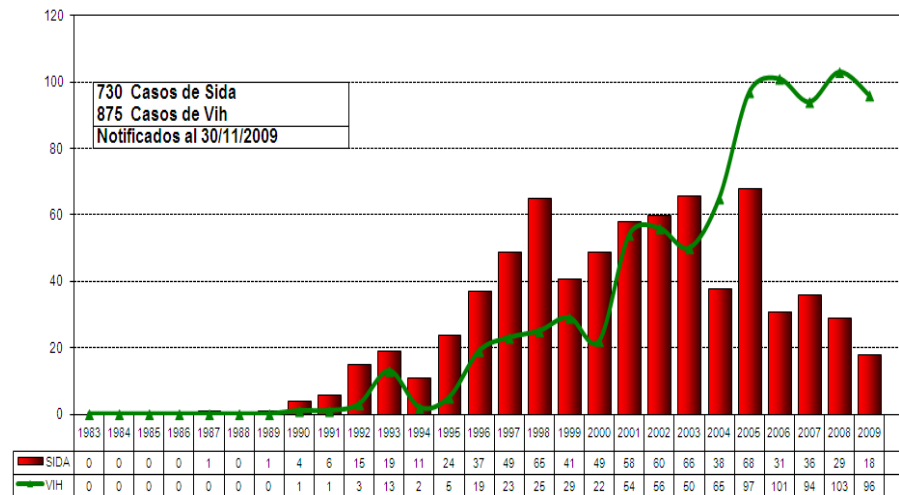
SIDA: DISTRIBUCION POR EDAD Y SEXO 1983 – 2009



FUENTE: OFICINA DE EPIDEMIOLOGIA/DIRESA ICA

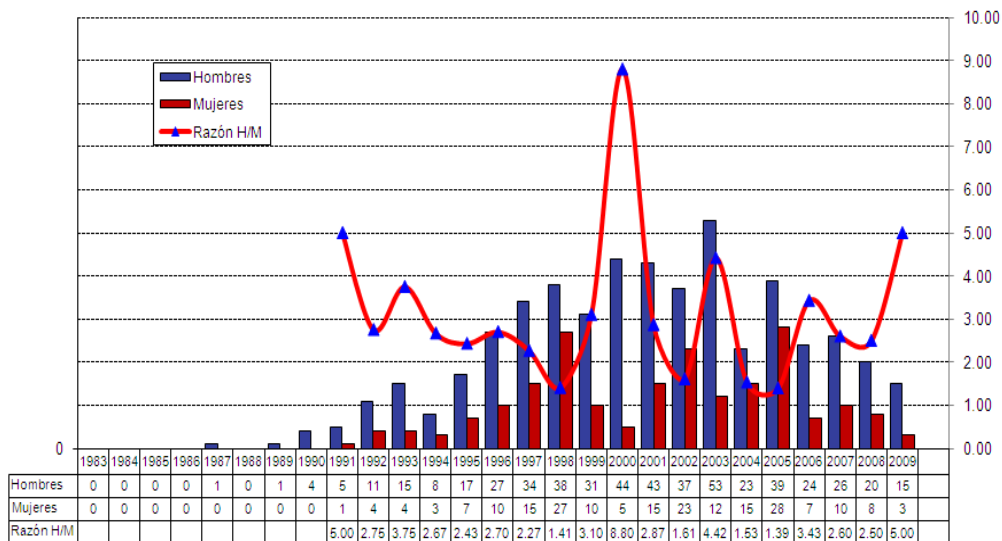


CASOS DE SIDA SEGÚN AÑO DE DIAGNOSTICO 1983 - 2009



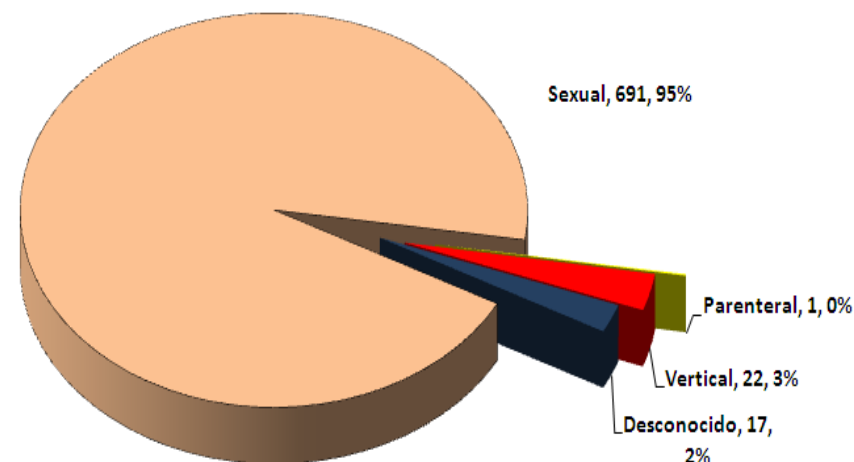
FUENTE: OFICINA DE EPIDEMIOLOGIA/DIRESA ICA

SIDA: RAZON HOMBRE/MUJER 1983 – 2009



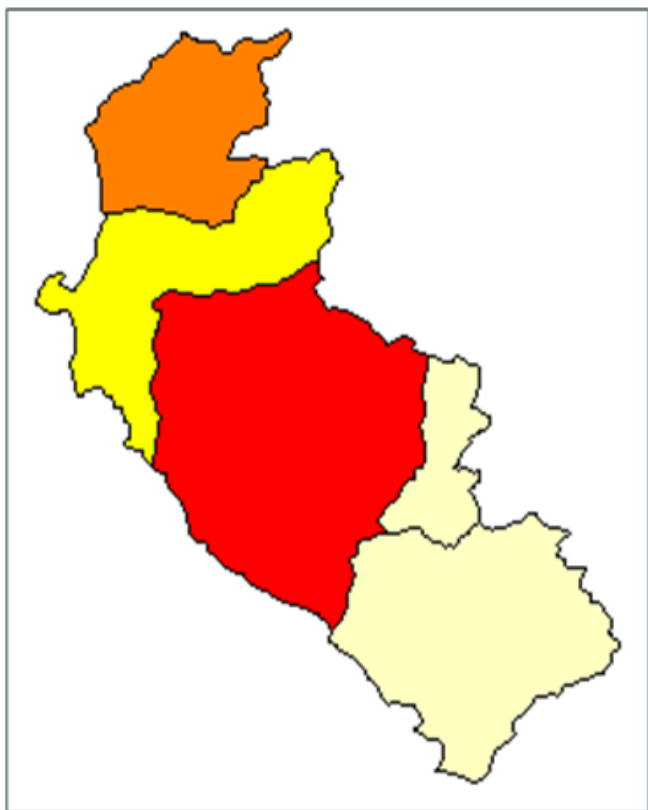
FUENTE: OFICINA DE EPIDEMIOLOGIA/DIRESA ICA

SIDA: VIA DE TRANSMISION 1983 -2009



FUENTE: OFICINA DE EPIDEMIOLOGIA/DIRESA ICA

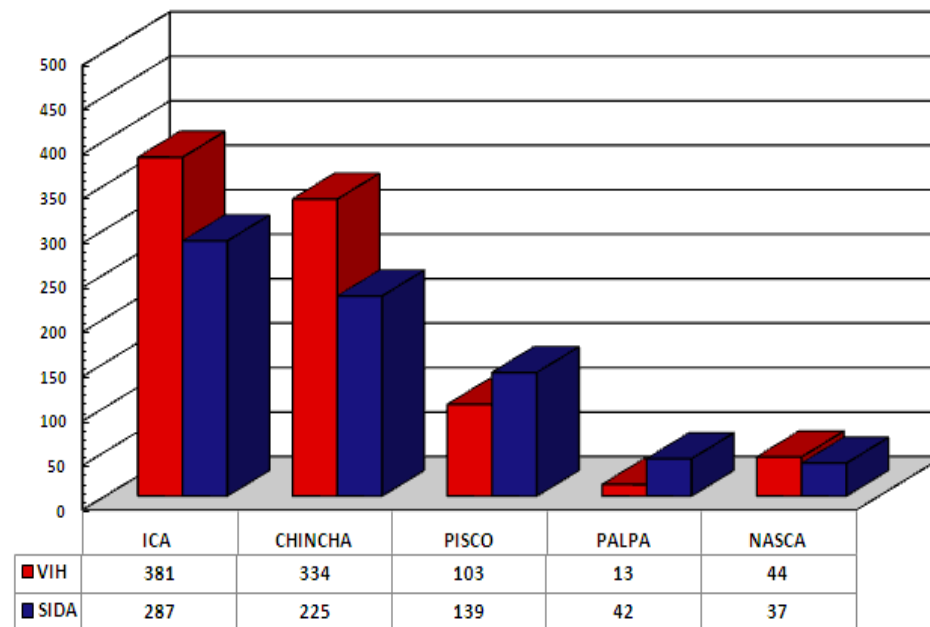
CASOS DE SIDA 1983 - 2009



Alto		> de 225
Regular		> 139 - 225
Medio		> 42 - 139
Bajo		> 0 - 42

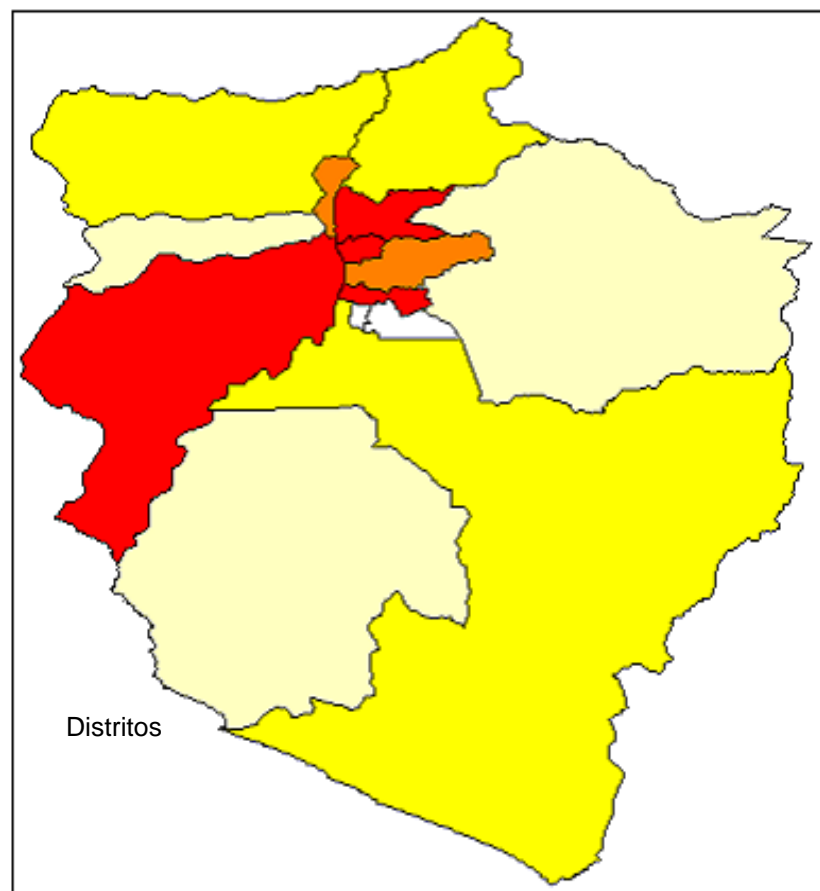
UBIGEO	PROVINCIA	CASOS
1101	ICA	287
1102	CHINCHA	225
1103	NASCA	37
1104	PALPA	42
1105	PISCO	139

CASOS VIH/SIDA ACUMULADOS 1983 -2009



FUENTE: OFICINA DE EPIDEMIOLOGIA/DIRESA ICA

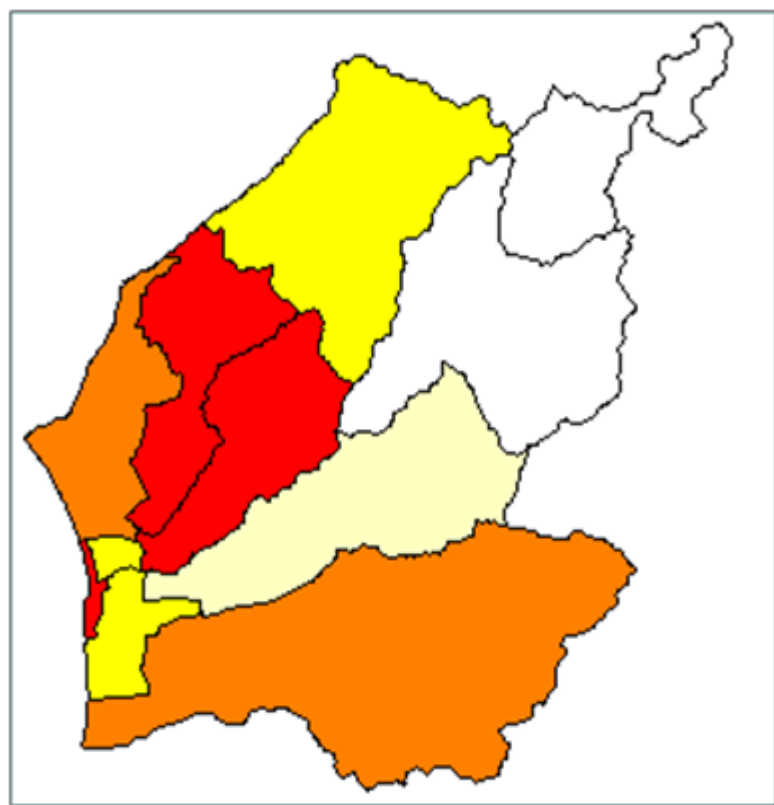
PROVINCIA DE ICA



Alto		> de 6.75
Regular		> 4 - 6.75
Medio		> 2 - 4
Bajo		> 0 - 2

Ubigeo	Distritos	SIDA
110101	ICA	220
110102	LA TINGUIÑA	18
110103	LOS AQUIJES	6
110104	OCUCAJE	1
110105	PACHACUTEC	
110106	PARCONA	13
110107	PUEBLO NUEVO	7
110108	SALAS	4
110109	SAN JOSE DE LOS MC	4
110110	SAN JUAN BAUTISTA	6
110111	SANTIAGO	4
110112	SUBTANJALLA	2
110113	TATE	
110114	YAUCA DEL ROSARIO	2

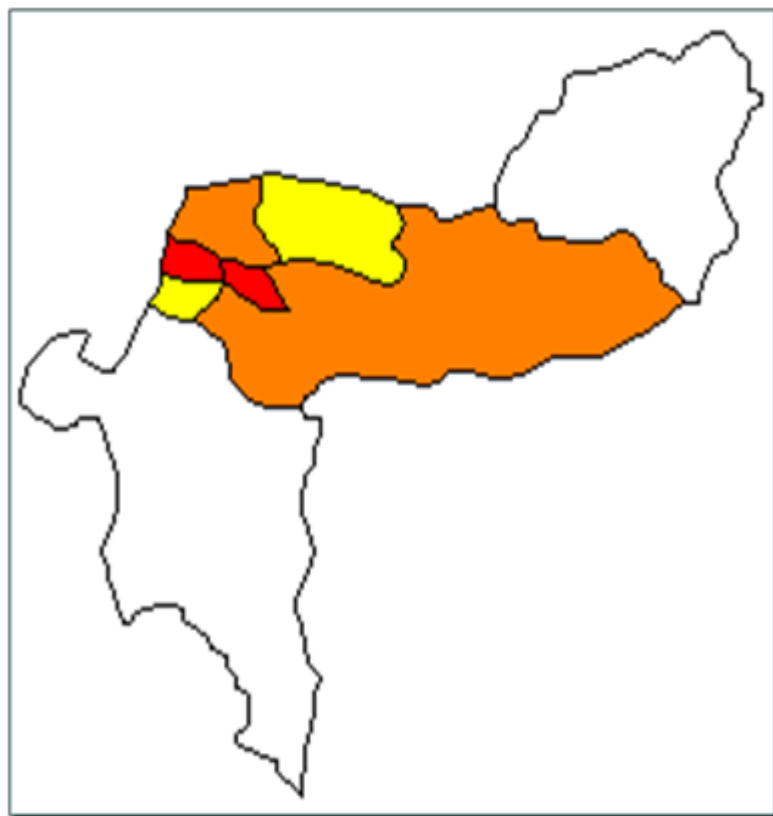
PROVINCIA DE CHINCHA



Alto		> de 23.5
Regular		> 6 - 23.5
Medio		> 2.5 - 6
Bajo		> 0 - 2.5

Ubigeo	Distritos	SIDA
110201	CHINCHA ALTA	106
110202	ALTO LARAN	1
110203	CHAVIN	6
110204	CHINCHA BAJA	6
110205	EL CARMEN	12
110206	GROCIO PRADO	15
110207	PUEBLO NUEVO	32
110208	SAN JUAN DE YANAC	
110209	S. PEDRO DE HUACAI	
110210	SUNAMPE	4
110211	TAMBO DE MORA	43

PROVINCIA DE PISCO



Alto		> de 12.25
Regular		> 5.5 - 12.25
Medio		> 2.25 - 5.5
Bajo		> 0 - 2.25

Ubigeo	Distritos	SIDA
110501	PISCO	98
110502	HUANCANO	
110503	HUMAY	6
110504	INDEPENDENCIA	3
110505	PARACAS	
110506	SAN ANDRES	5
110507	SAN CLEMENTE	11
110508	TUPAC AMARU INCA	16

PROVINCIA DE NASCA



Ubigeo	Distritos	SIDA
110301	NAZCA	28
110302	CHANGUILLO	
110303	EL INGENIO	
110304	MARCONA	8
110305	VISTA ALEGRE	1

Alto		> de 8
Regular		> 2 - 8
Medio		> 1 - 2
Bajo		> 0 - 1

PROVINCIA DE PALPA



Alto		> de 2
Regular		> 3 - 2
Medio		> 2 - 3
Bajo		> 0 - 2

Ubigeo	Distritos	SIDA
110401	PALPA	35
110402	LLIPATA	2
110403	RIO GRANDE	1
110404	SANTA CRUZ	2
110405	TIBILLO	2