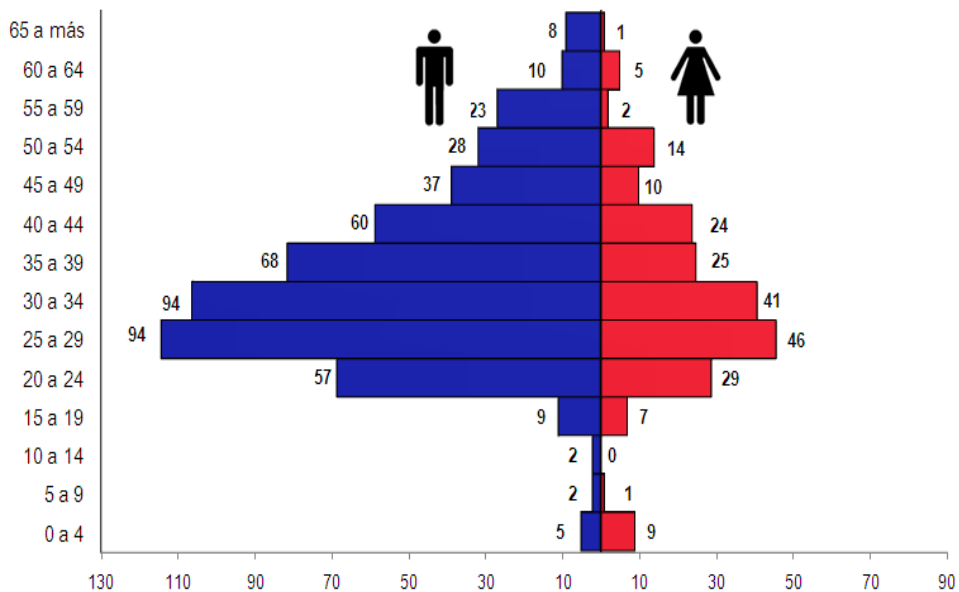
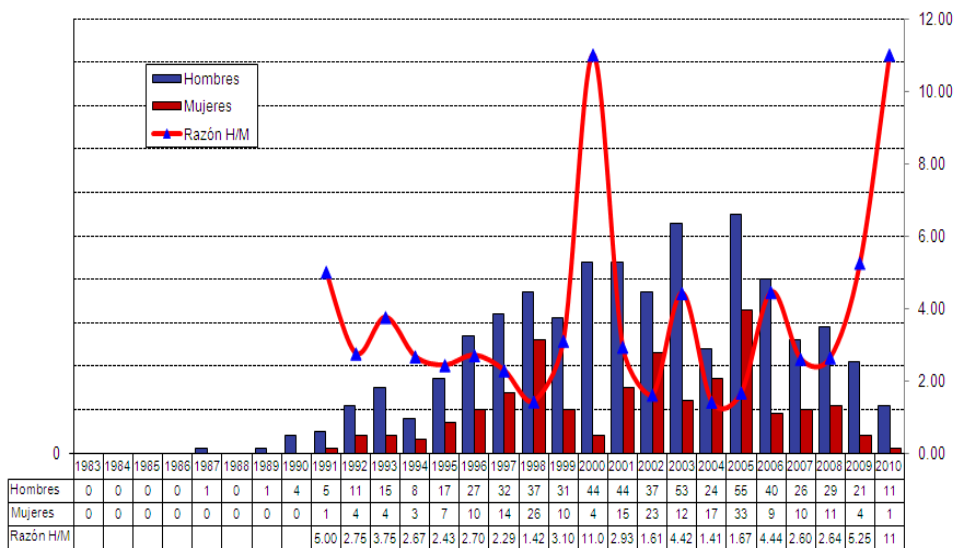


**SIDA: DISTRIBUCION POR EDAD Y SEXO 1983 – 2010**



FUENTE: OFICINA DE EPIDEMIOLOGIA/DIRESA ICA

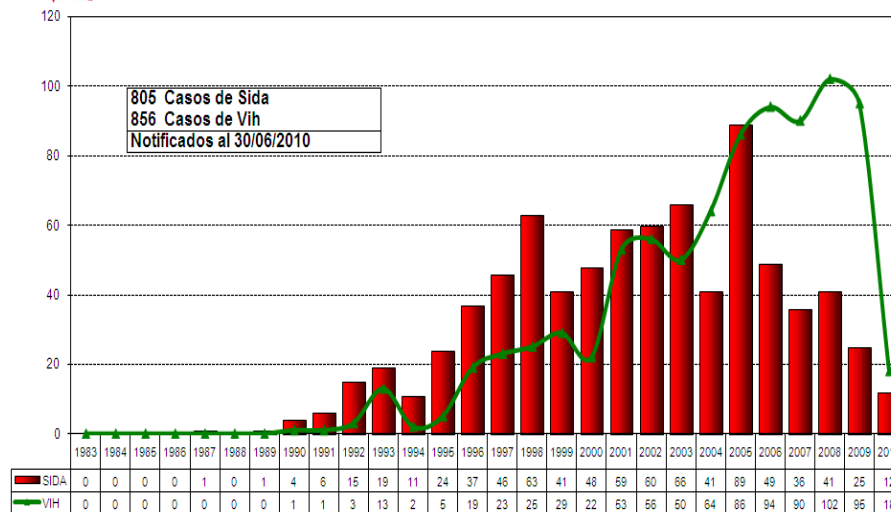
**SIDA: RAZON HOMBRE/MUJER 1983 – 2010**



FUENTE: OFICINA DE EPIDEMIOLOGIA/DIRESA ICA

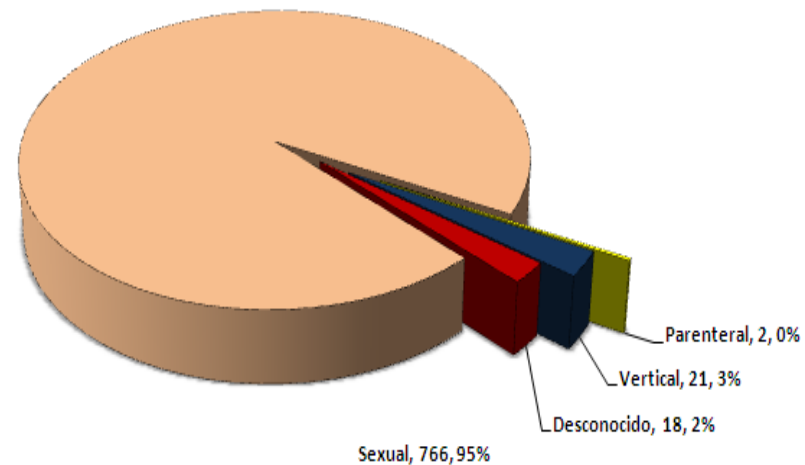


**CASOS DE SIDA SEGÚN AÑO DE DIAGNOSTICO 1983 - 2010**



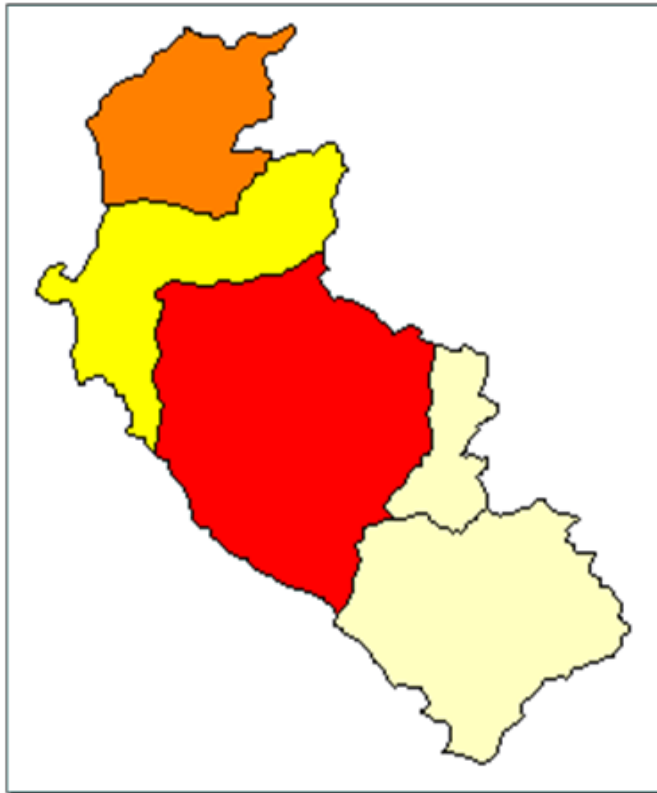
FUENTE: OFICINA DE EPIDEMIOLOGIA/DIRESA ICA

**SIDA: VIA DE TRANSMISION 1983 -2010**



FUENTE: OFICINA DE EPIDEMIOLOGIA/DIRESA ICA

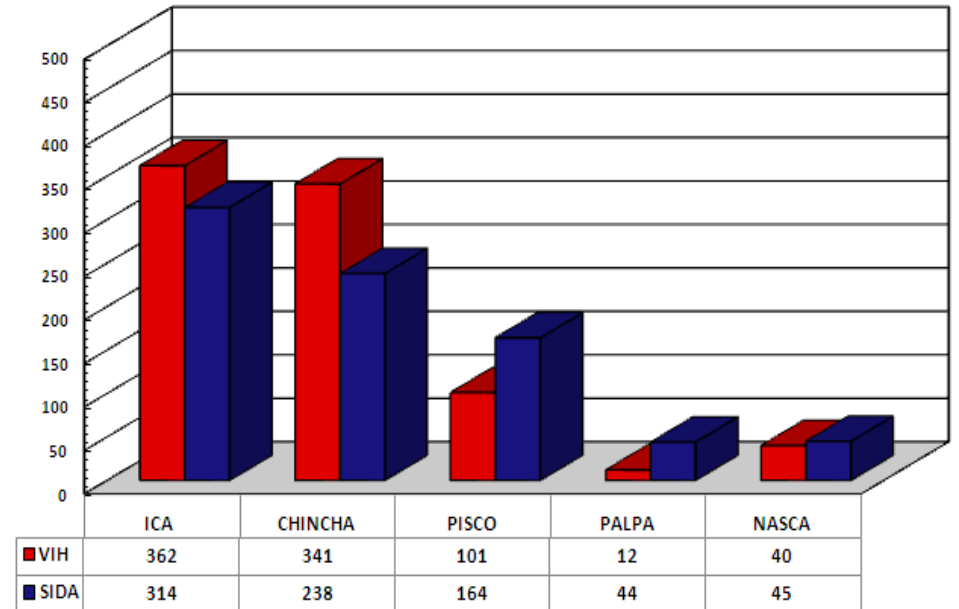
### CASOS DE SIDA 1983 - 2010



Alto	<span style="display:inline-block; width:15px; height:15px; background-color:red;"></span>	> de 238
Regular	<span style="display:inline-block; width:15px; height:15px; background-color:orange;"></span>	> 164 - 238
Medio	<span style="display:inline-block; width:15px; height:15px; background-color:yellow;"></span>	> 45 - 164
Bajo	<span style="display:inline-block; width:15px; height:15px; background-color:paleyellow;"></span>	> 0 - 45

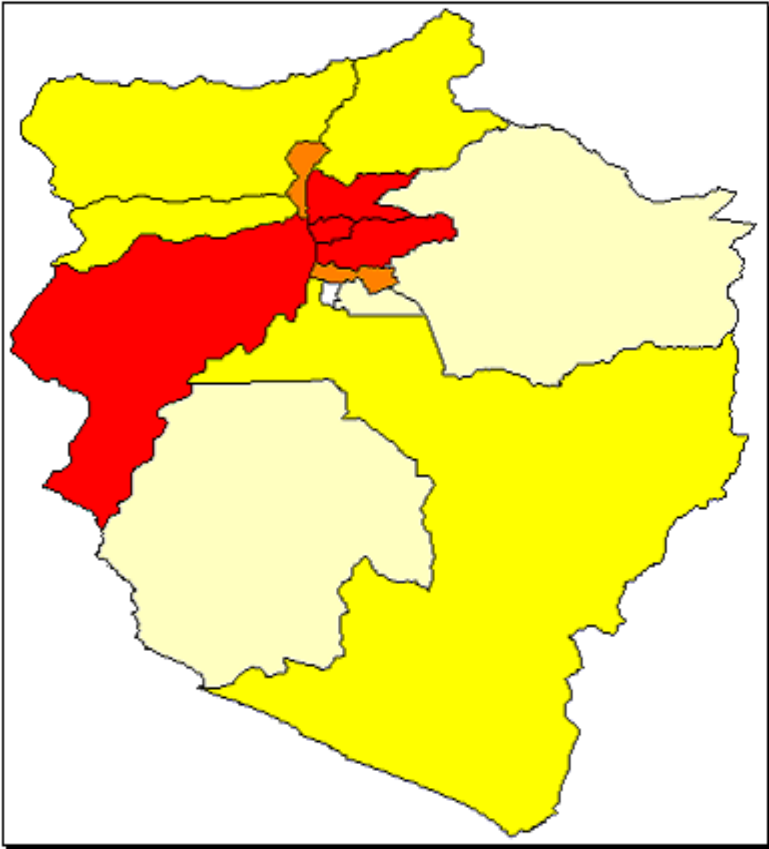
UBIGEO	PROVINCIA	CASOS
1101	ICA	314
1102	CHINCHA	238
1103	NASCA	45
1104	PALPA	44
1105	PISCO	164

### CASOS VIH/SIDA ACUMULADOS 1983 -2010



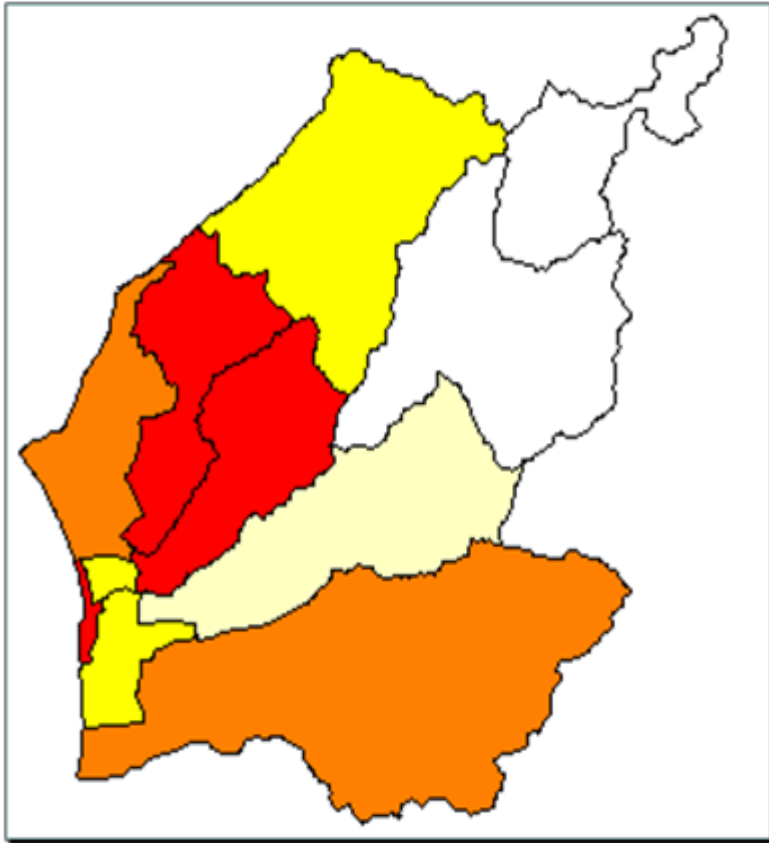
FUENTE: OFICINA DE EPIDEMIOLOGIA/DIRESA ICA

**PROVINCIA DE ICA**



<b>UBIGEO</b>	<b>DISTRITOS</b>	<b>SIDA</b>
110101	Ica	<b>238</b>
110102	La Tinguiña	<b>19</b>
110103	Los Aquijes	<b>8</b>
110104	Ocucaje	<b>1</b>
110105	Pachacutec	<b>1</b>
110106	Parcona	<b>18</b>
110107	Pueblo Nuevo	<b>6</b>
110108	Salas	<b>4</b>
110109	San José de los Molinos	<b>4</b>
110110	San Juan Bautista	<b>6</b>
110111	Santiago	<b>4</b>
110112	Subtanjalla	<b>3</b>
110113	Tate	
110114	Yauca del Rosario	<b>2</b>

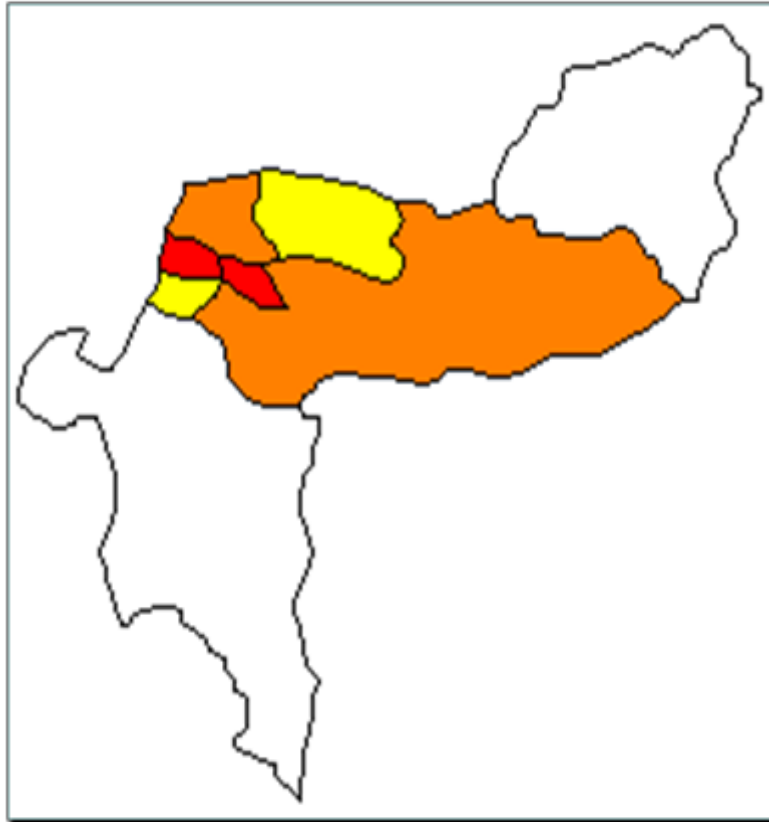
## PROVINCIA DE CHINCHA



Alto		> de 25
Regular		> 8 - 25
Medio		> 3.5 - 8
Bajo		> 0 - 3.5

UBIGEO	DISTRITOS	SIDA
110201	Chíncha Alta	<b>112</b>
110202	Alto Larán	<b>1</b>
110203	Chavín	<b>6</b>
110204	Chíncha Baja	<b>6</b>
110205	El Carmen	<b>12</b>
110206	Grocio Prado	<b>15</b>
110207	Pueblo Nuevo	<b>35</b>
110208	San Juan de Yanac	
110209	San Pedro de Huacarpana	
110210	Sunampe	<b>8</b>
110211	Tambo de Mora	<b>43</b>

**PROVINCIA DE PISCO**



<b>UBIGEO</b>	<b>DISTRITOS</b>	<b>SIDA</b>
110501	Pisco	<b>119</b>
110502	Huancano	
110503	Humay	<b>6</b>
110504	Independencia	<b>3</b>
110505	Paracas	
110506	San Andrés	<b>5</b>
110507	San Clemente	<b>11</b>
110508	Tupac Amaru Inca	<b>20</b>

**PROVINCIA DE NASCA**



<b>UBIGEO</b>	<b>DISTRITOS</b>	<b>SIDA</b>
110301	Nasca	<b>33</b>
110302	Changuillo	
110303	El Ingenio	
110304	Marcona	<b>9</b>
110305	Vista Alegre	<b>3</b>

**PROVINCIA DE PALPA**



<b>UBIGEO</b>	<b>DISTRITOS</b>	<b>SIDA</b>
110401	Palpa	<b>37</b>
110402	Llipata	<b>2</b>
110403	Río Grande	<b>1</b>
110404	Santa Cruz	<b>2</b>
110405	Tibillo	<b>2</b>