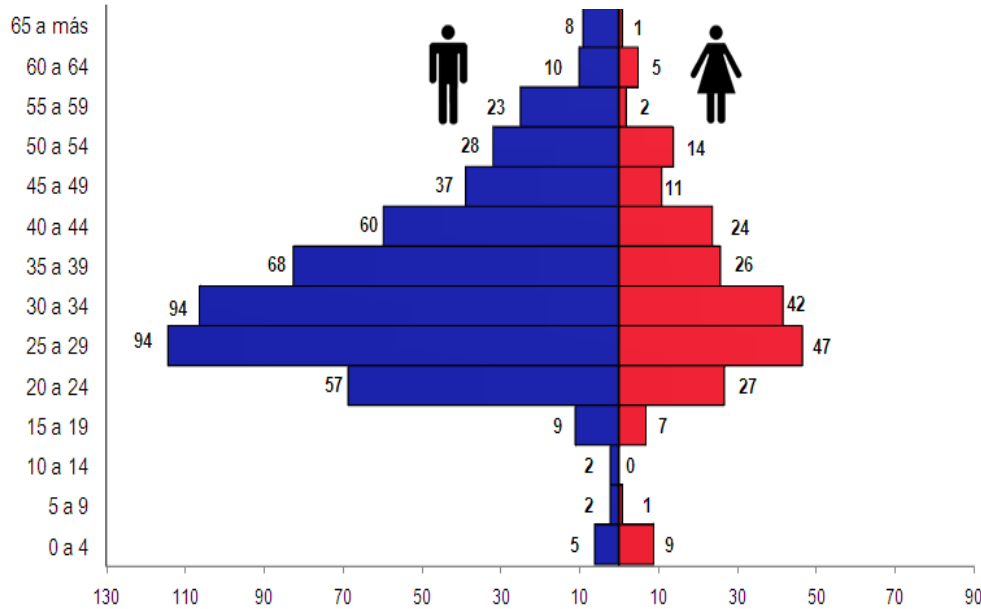
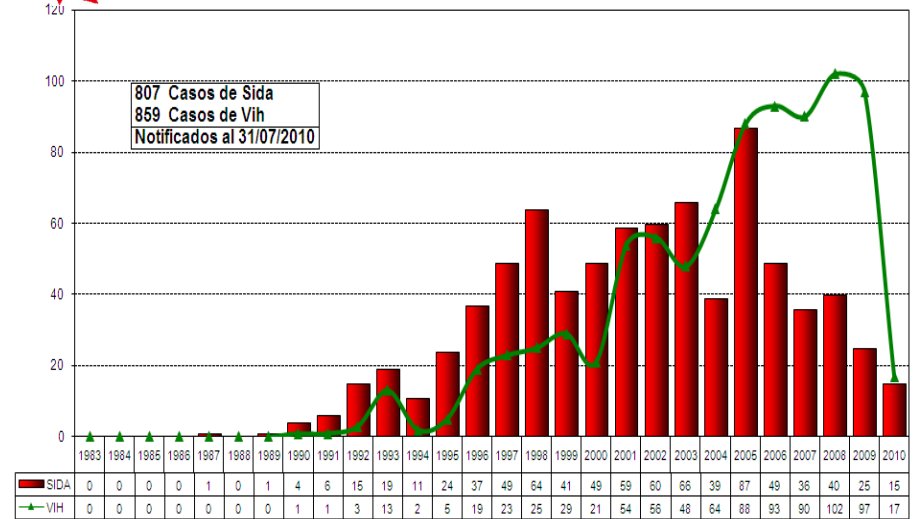


SIDA: DISTRIBUCION POR EDAD Y SEXO 1983 – 2010



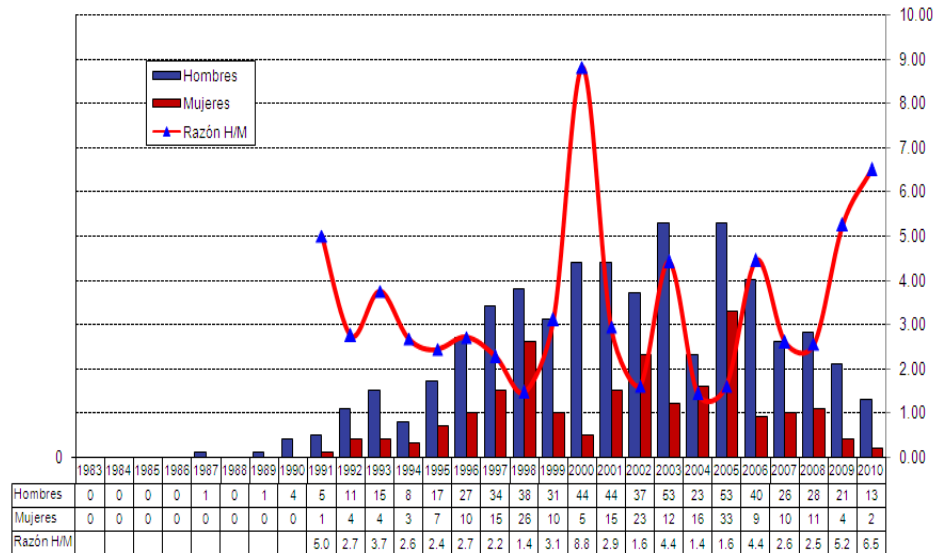
FUENTE: OFICINA DE EPIDEMIOLOGIA/DIRESA ICA

CASOS DE SIDA SEGÚN AÑO DE DIAGNOSTICO 1983 - 2010



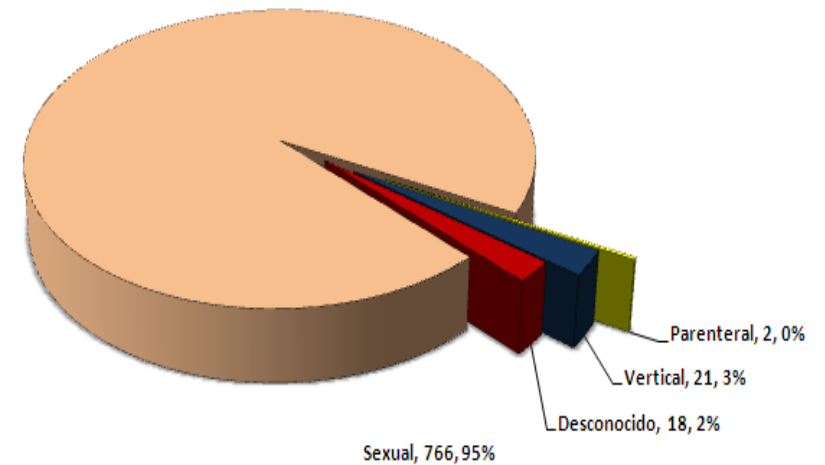
FUENTE: OFICINA DE EPIDEMIOLOGIA/DIRESA ICA

SIDA: RAZON HOMBRE/MUJER 1983 – 2010



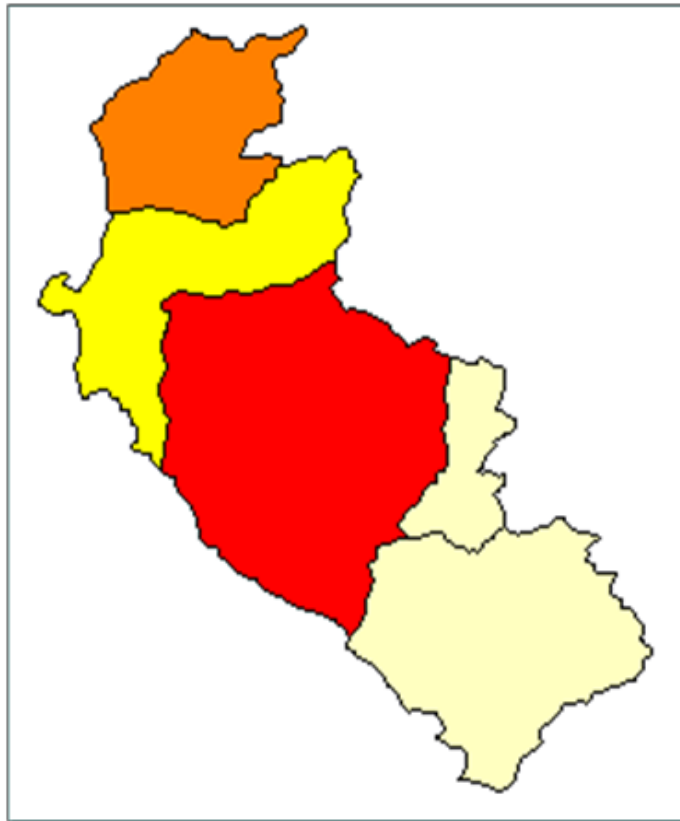
FUENTE: OFICINA DE EPIDEMIOLOGIA/DIRESA ICA

SIDA: VIA DE TRANSMISION 1983 -2010



FUENTE: OFICINA DE EPIDEMIOLOGIA/DIRESA ICA

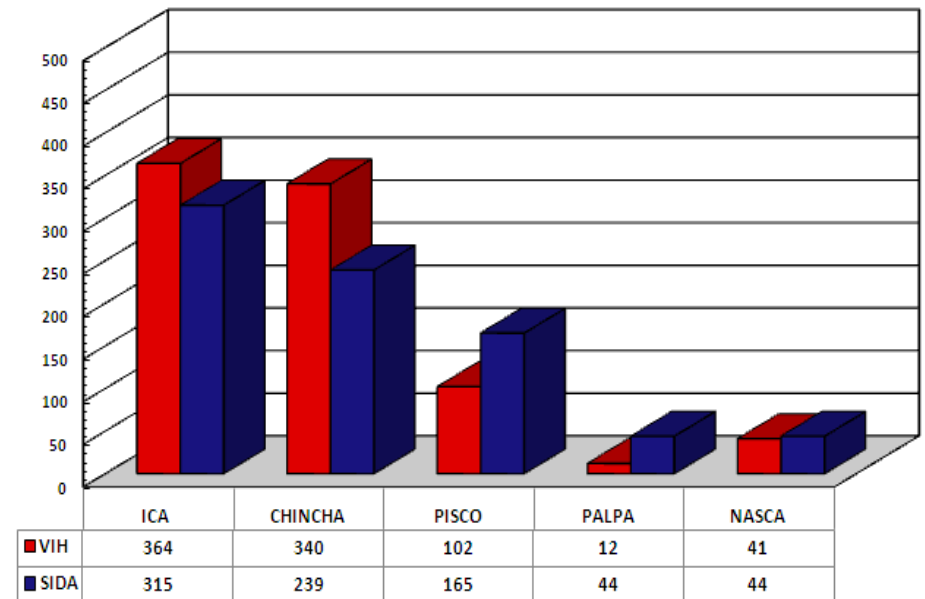
CASOS DE SIDA 1983 - 2010



Alto > de 239
 Regular > 165 - 239
 Medio > 44 - 165
 Bajo > 0 - 44

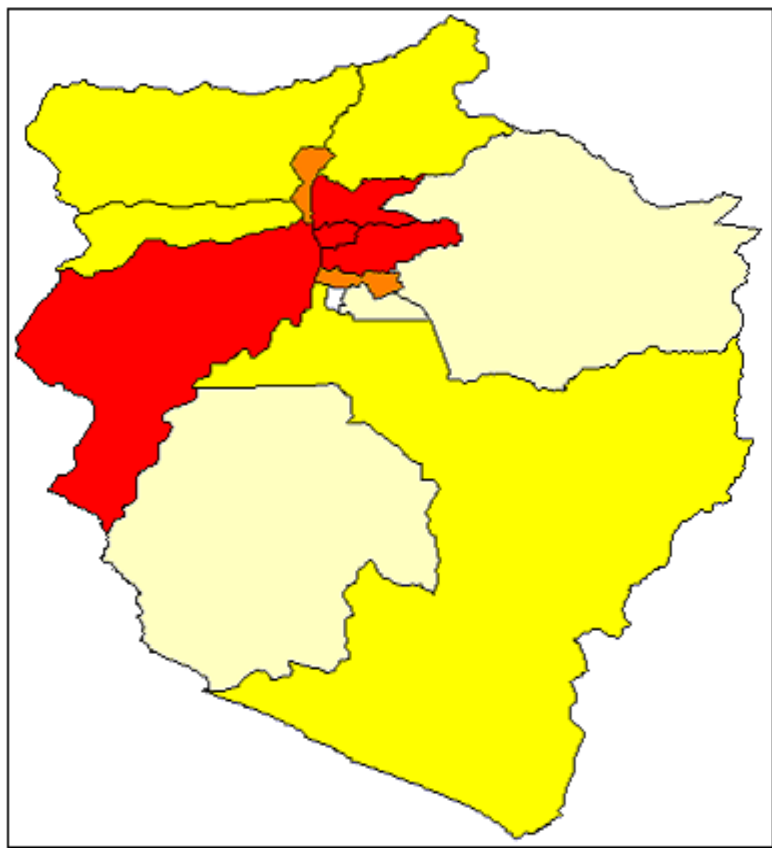
UBIGEO	PROVINCIA	CASOS
1101	ICA	315
1102	CHINCHA	239
1103	NASCA	44
1104	PALPA	44
1105	PISCO	165

CASOS VIH/SIDA ACUMULADOS 1983 -2010



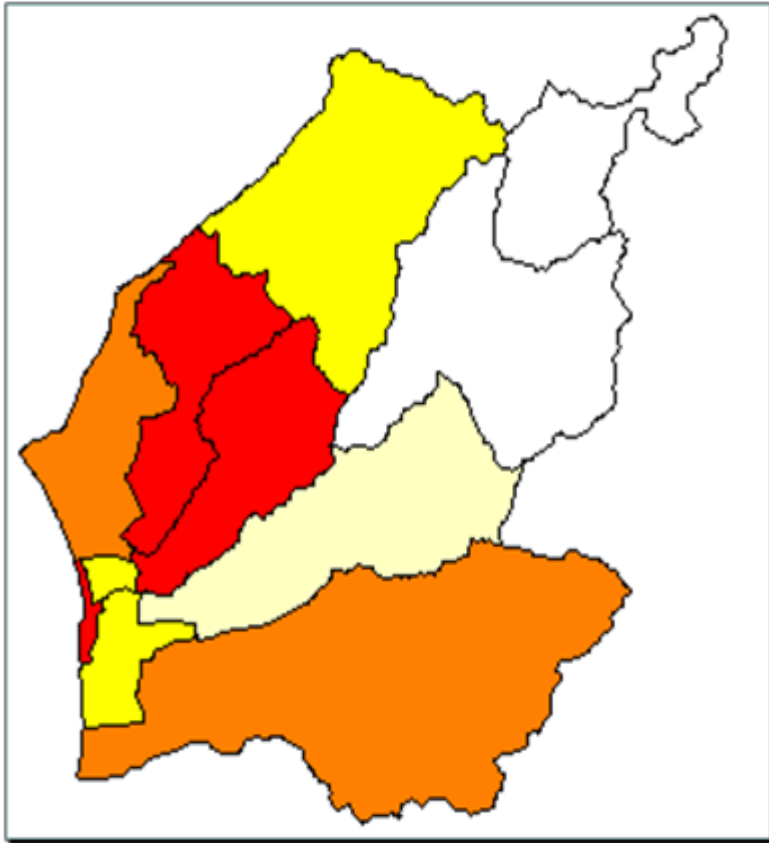
FUENTE: OFICINA DE EPIDEMIOLOGIA/DIRESA ICA

PROVINCIA DE ICA



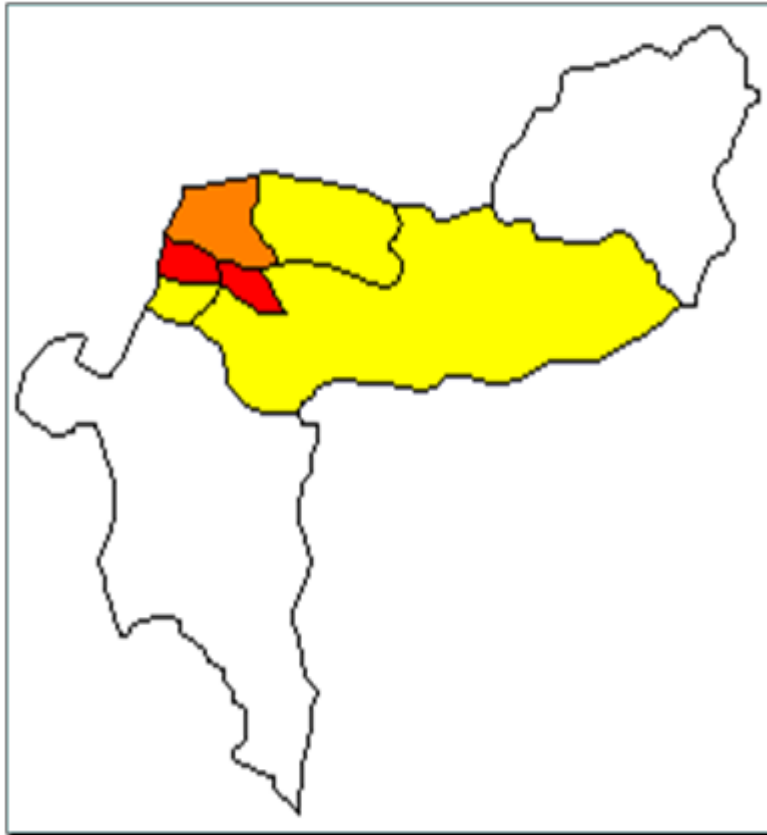
UBIGEO	DISTRITOS	SIDA
110101	Ica	238
110102	La Tinguiña	19
110103	Los Aquijes	8
110104	Ocucaje	1
110105	Pachacutec	1
110106	Parcona	18
110107	Pueblo Nuevo	7
110108	Salas	4
110109	San José de los Molinos	4
110110	San Juan Bautista	6
110111	Santiago	4
110112	Subtanjalla	3
110113	Tate	
110114	Yauca del Rosario	2

PROVINCIA DE CHINCHA



UBIGEO	DISTRITOS	SIDA
110201	Chíncha Alta	112
110202	Alto Larán	1
110203	Chavín	6
110204	Chíncha Baja	7
110205	El Carmen	12
110206	Grocio Prado	15
110207	Pueblo Nuevo	35
110208	San Juan de Yanac	
110209	San Pedro de Huacarpana	
110210	Sunampe	8
110211	Tambo de Mora	43

PROVINCIA DE PISCO



Alto		> de 13.25
Regular		> 6 - 13.25
Medio		> 2.25 - 6
Bajo		> 0 - 2.25

UBIGEO	DISTRITOS	SIDA
110501	Pisco	119
110502	Huancano	
110503	Humay	6
110504	Independencia	3
110505	Paracas	
110506	San Andrés	6
110507	San Clemente	11
110508	Tupac Amaru Inca	20

PROVINCIA DE NASCA



UBIGEO	DISTRITOS	SIDA
110301	Nasca	32
110302	Changuillo	
110303	El Ingenio	
110304	Marcona	9
110305	Vista Alegre	3

PROVINCIA DE PALPA



UBIGEO	DISTRITOS	SIDA
110401	Palpa	37
110402	Llipata	2
110403	Río Grande	1
110404	Santa Cruz	2
110405	Tibillo	2