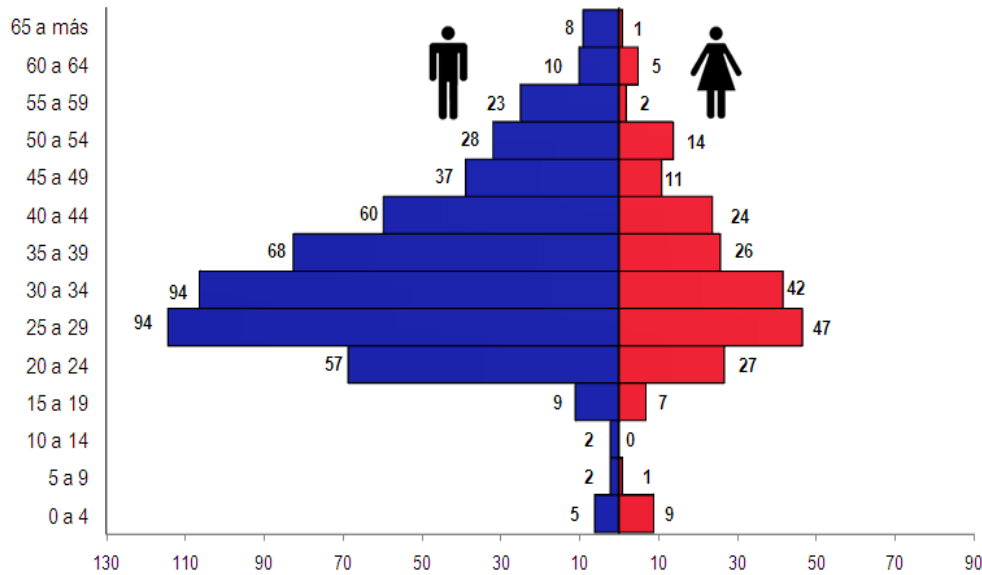
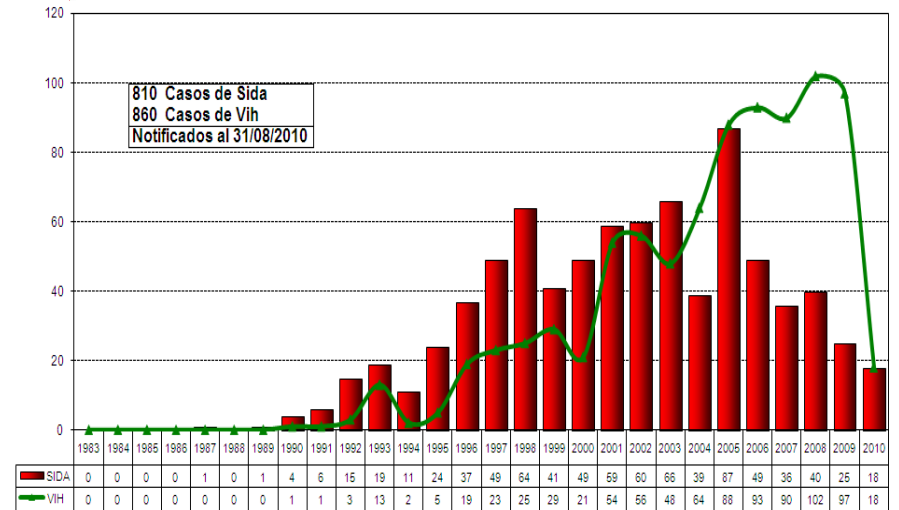


**SIDA: DISTRIBUCION POR EDAD Y SEXO 1983 – 2010**



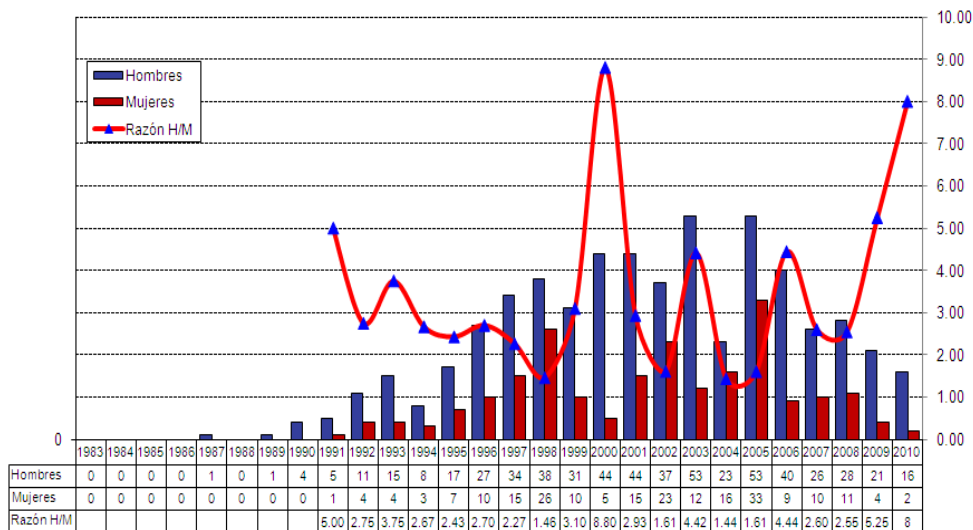
FUENTE: OFICINA DE EPIDEMIOLOGIA/DIRESA ICA

**CASOS DE SIDA SEGÚN AÑO DE DIAGNOSTICO 1983 - 2010**



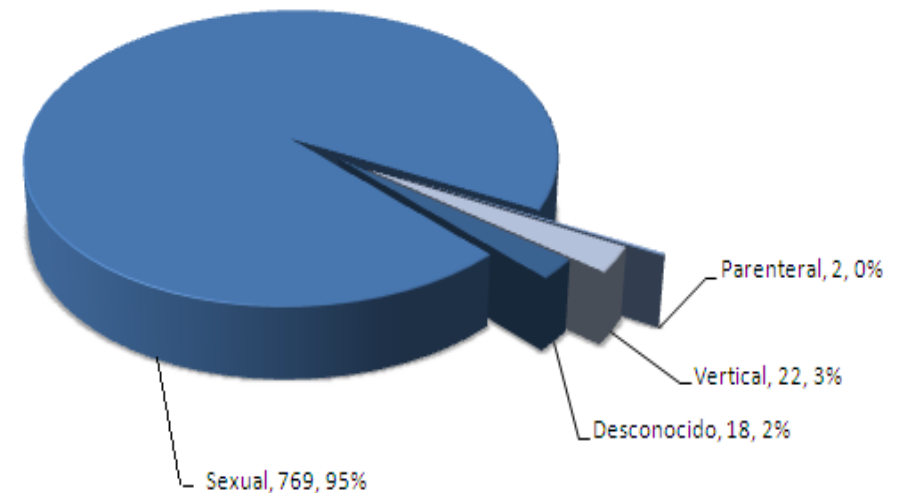
FUENTE: OFICINA DE EPIDEMIOLOGIA/DIRESA ICA

**SIDA: RAZON HOMBRE/MUJER 1983 – 2010**



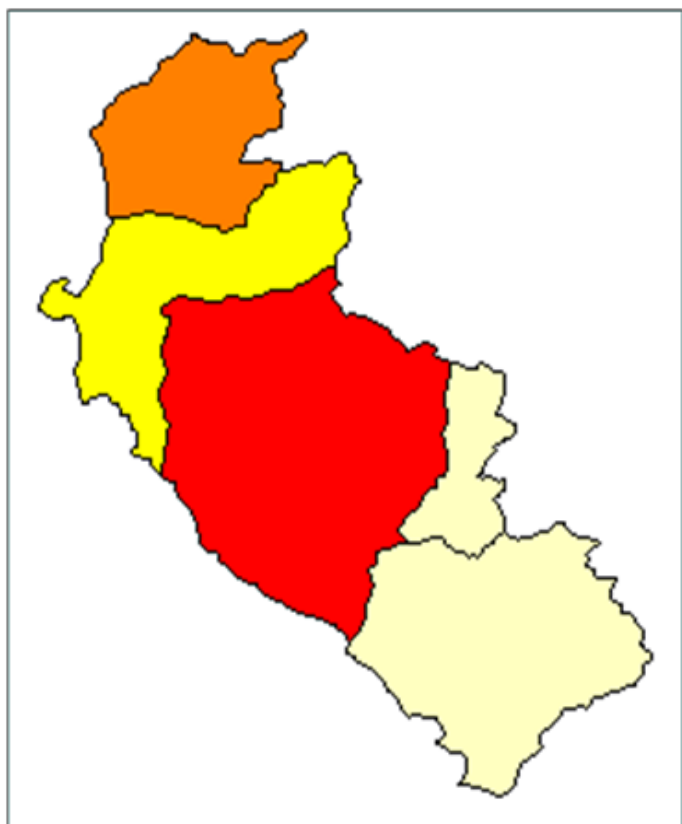
FUENTE: OFICINA DE EPIDEMIOLOGIA/DIRESA ICA

**SIDA: VIA DE TRANSMISION 1983 -2010**



FUENTE: OFICINA DE EPIDEMIOLOGIA/DIRESA ICA

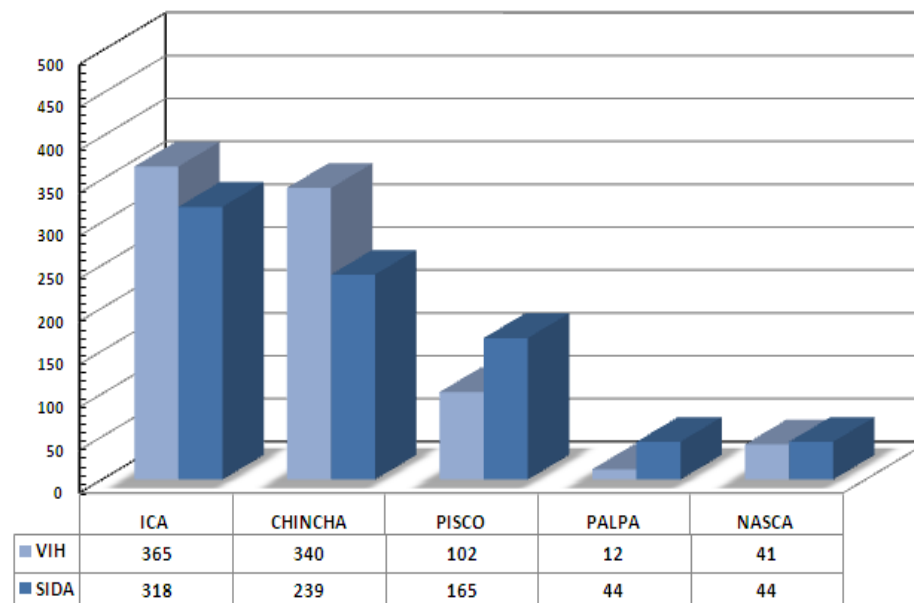
### CASOS DE SIDA 1983 - 2010



Alto > de 239  
 Regular > 165 - 239  
 Medio > 44 - 165  
 Bajo > 0 - 44

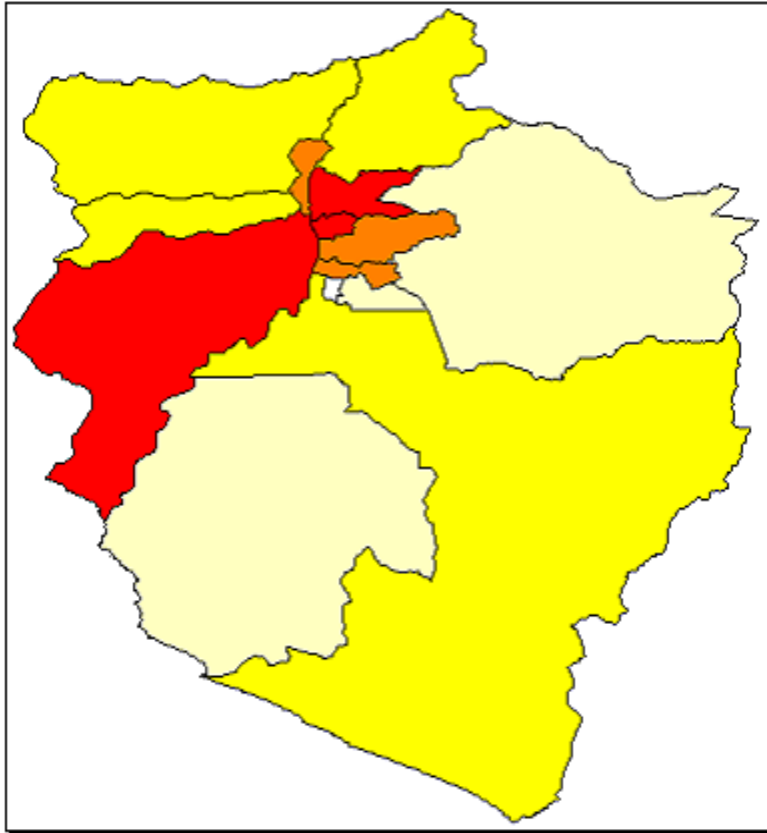
UBIGEO	PROVINCIA	CASOS
1101	ICA	318
1102	CHINCHA	239
1103	NASCA	44
1104	PALPA	44
1105	PISCO	165

### CASOS VIH/SIDA ACUMULADOS 1983 -2010



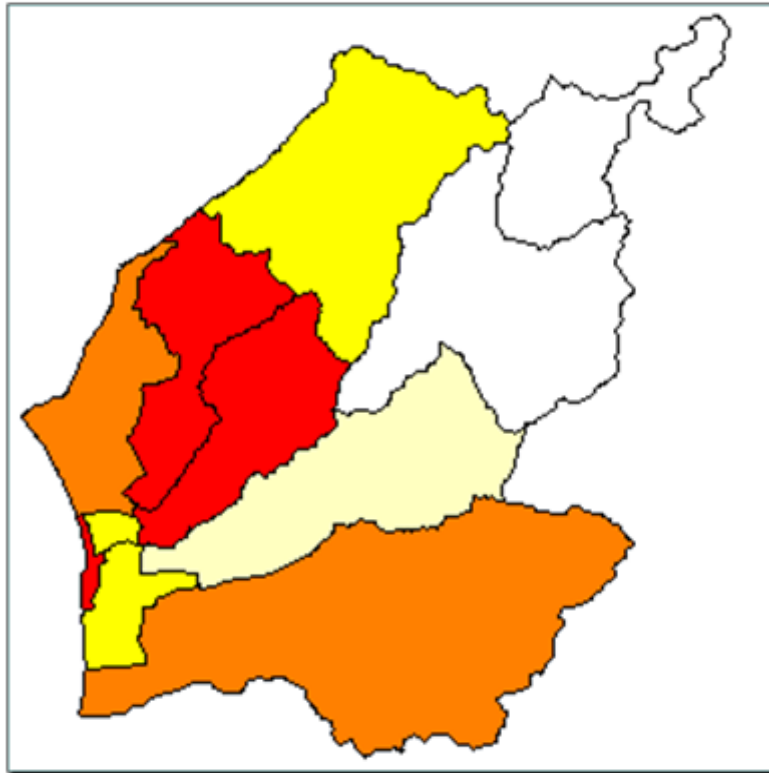
FUENTE: OFICINA DE EPIDEMIOLOGIA/DIRESA ICA

**PROVINCIA DE ICA**



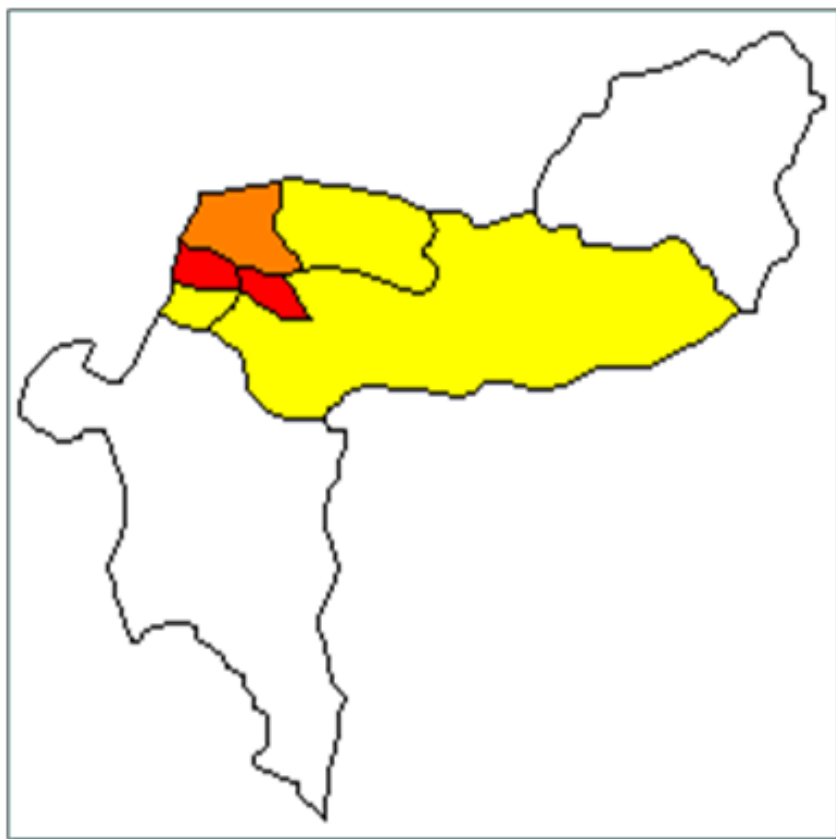
<b>UBIGEO</b>	<b>DISTRITOS</b>	<b>SIDA</b>
110101	Ica	<b>238</b>
110102	La Tinguiña	<b>20</b>
110103	Los Aquijes	<b>8</b>
110104	Ocucaje	<b>1</b>
110105	Pachacutec	<b>1</b>
110106	Parcona	<b>18</b>
110107	Pueblo Nuevo	<b>7</b>
110108	Salas	<b>4</b>
110109	San José de los Molinos	<b>4</b>
110110	San Juan Bautista	<b>8</b>
110111	Santiago	<b>4</b>
110112	Subtanjalla	<b>3</b>
110113	Tate	<b>0</b>
110114	Yauca del Rosario	<b>2</b>

## PROVINCIA DE CHINCHA



UBIGEO	DISTRITOS	SIDA
110201	Chíncha Alta	<b>112</b>
110202	Alto Larán	<b>1</b>
110203	Chavín	<b>6</b>
110204	Chíncha Baja	<b>7</b>
110205	El Carmen	<b>12</b>
110206	Grocio Prado	<b>15</b>
110207	Pueblo Nuevo	<b>35</b>
110208	San Juan de Yanac	<b>0</b>
110209	San Pedro de Huacarpana	<b>0</b>
110210	Sunampe	<b>8</b>
110211	Tambo de Mora	<b>43</b>

## PROVINCIA DE PISCO



Alto		> de 13.25
Regular		> 6 - 13.25
Medio		> 2.25 - 6
Bajo		> 0 - 2.25

UBIGEO	DISTRITOS	SIDA
110501	Pisco	<b>119</b>
110502	Huancano	<b>0</b>
110503	Humay	<b>6</b>
110504	Independencia	<b>3</b>
110505	Paracas	<b>0</b>
110506	San Andrés	<b>6</b>
110507	San Clemente	<b>11</b>
110508	Túpac Amaru Inca	<b>20</b>

**PROVINCIA DE NASCA**



<b>UBIGEO</b>	<b>DISTRITOS</b>	<b>SIDA</b>
110301	Nasca	<b>32</b>
110302	Changuillo	<b>0</b>
110303	El Ingenio	<b>0</b>
110304	Marcona	<b>9</b>
110305	Vista Alegre	<b>3</b>



## PROVINCIA DE PALPA



UBIGEO	DISTRITOS	SIDA
110401	Palpa	<b>37</b>
110402	Llipata	<b>2</b>
110403	Río Grande	<b>1</b>
110404	Santa Cruz	<b>2</b>
110405	Tibillo	<b>2</b>

