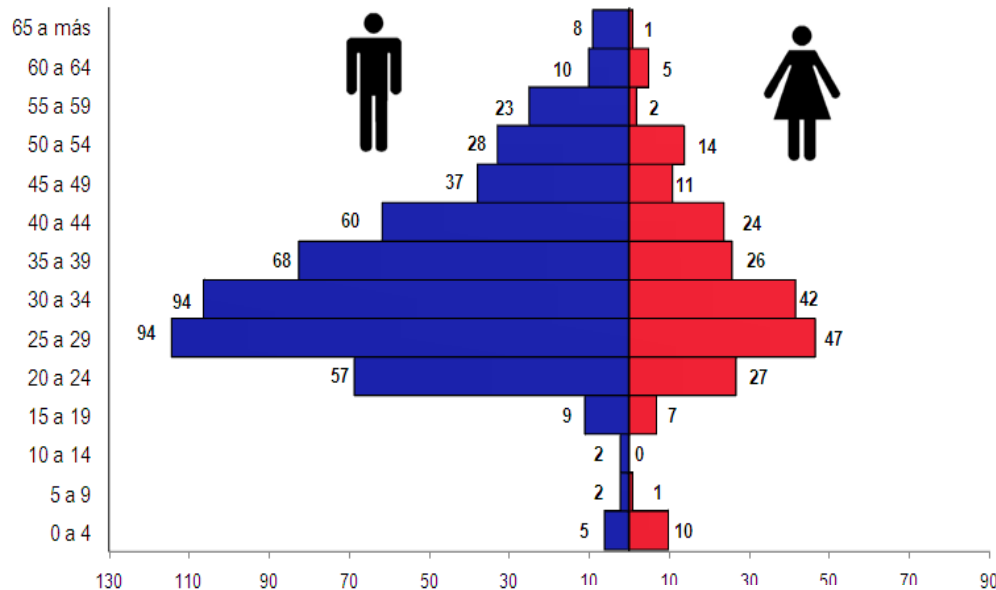


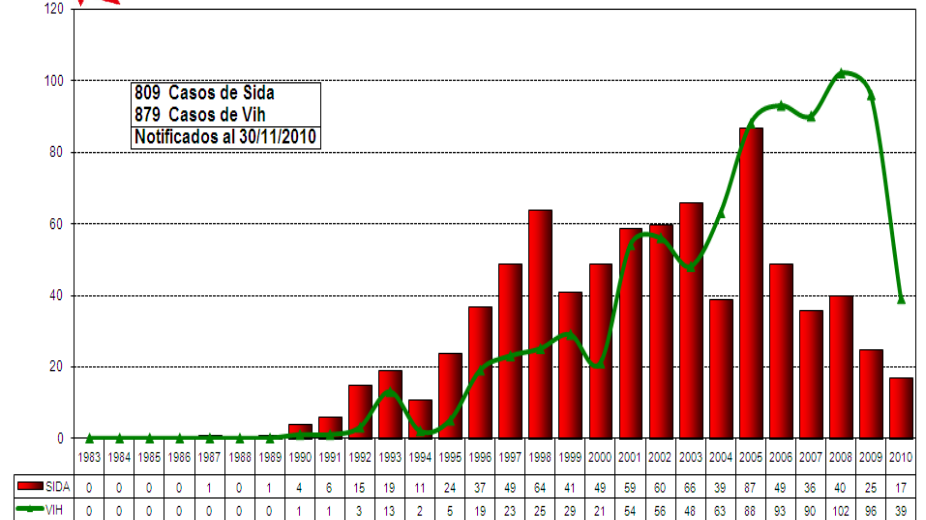
SIDA: DISTRIBUCION POR EDAD Y SEXO 1983 – 2010



FUENTE: OFICINA DE EPIDEMIOLOGIA/DIRESA ICA

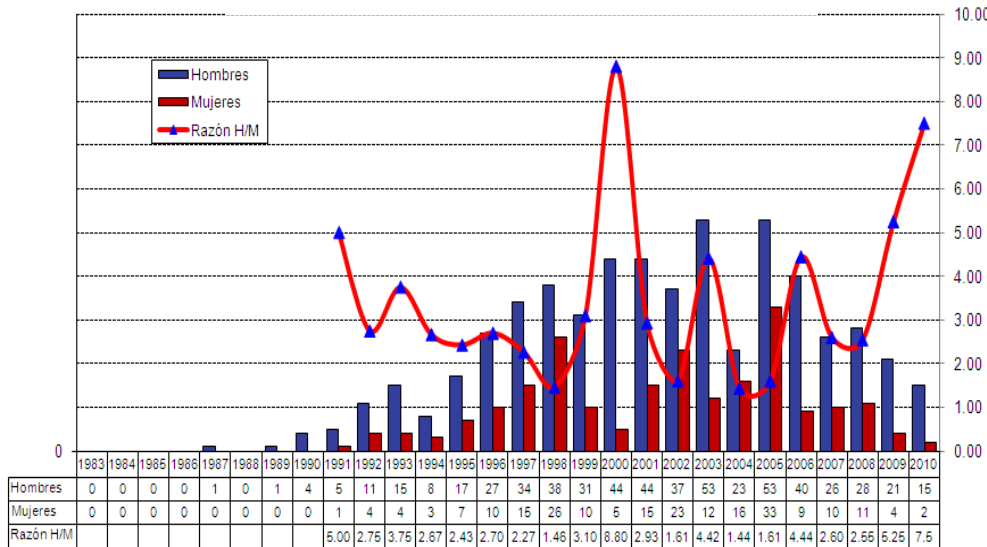


CASOS DE SIDA SEGÚN AÑO DE DIAGNOSTICO 1983 - 2010



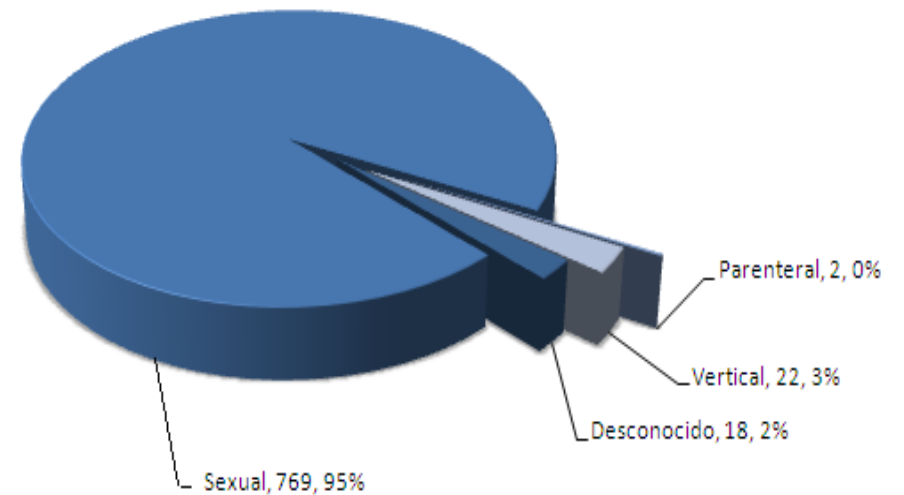
FUENTE: OFICINA DE EPIDEMIOLOGIA/DIRESA ICA

SIDA: RAZON HOMBRE/MUJER 1983 – 2010



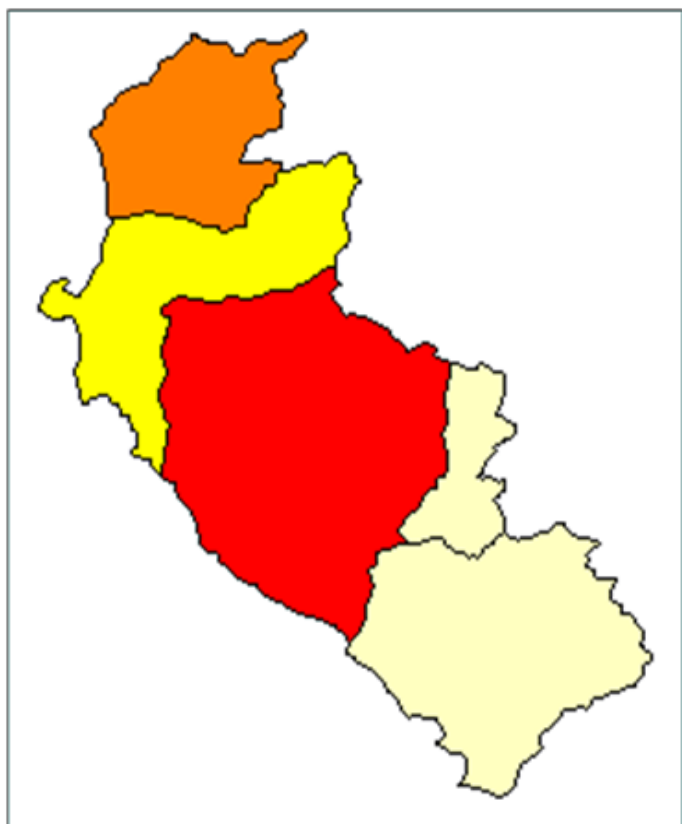
FUENTE: OFICINA DE EPIDEMIOLOGIA/DIRESA ICA

SIDA: VIA DE TRANSMISION 1983 -2010



FUENTE: OFICINA DE EPIDEMIOLOGIA/DIRESA ICA

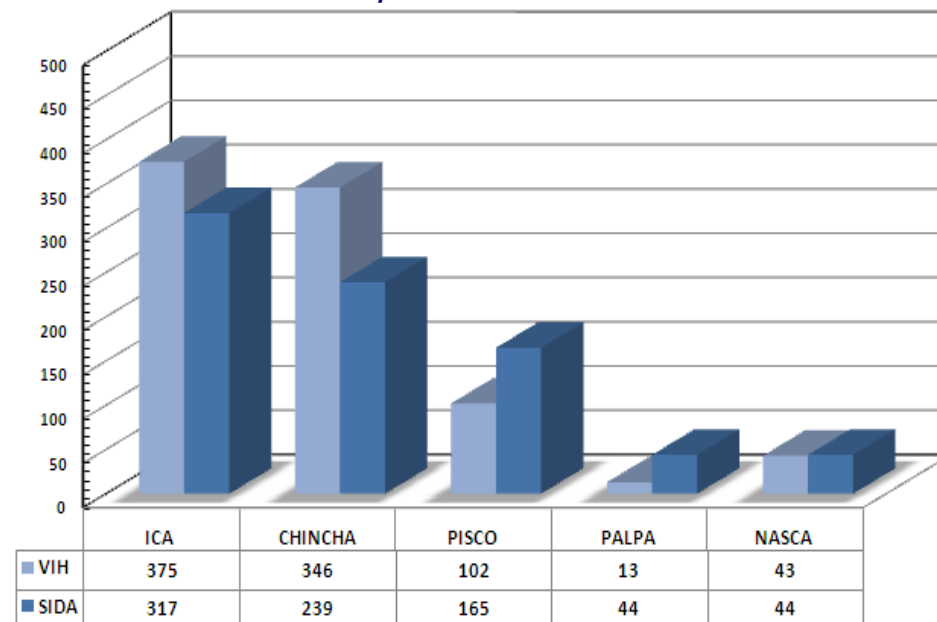
CASOS DE SIDA 1983 - 2010



Alto > de 239
 Regular > 165 - 239
 Medio > 44 - 165
 Bajo > 0 - 44

UBIGEO	PROVINCIA	CASOS
1101	ICA	318
1102	CHINCHA	239
1103	NASCA	44
1104	PALPA	44
1105	PISCO	165

CASOS VIH/SIDA ACUMULADOS 1983 -2010

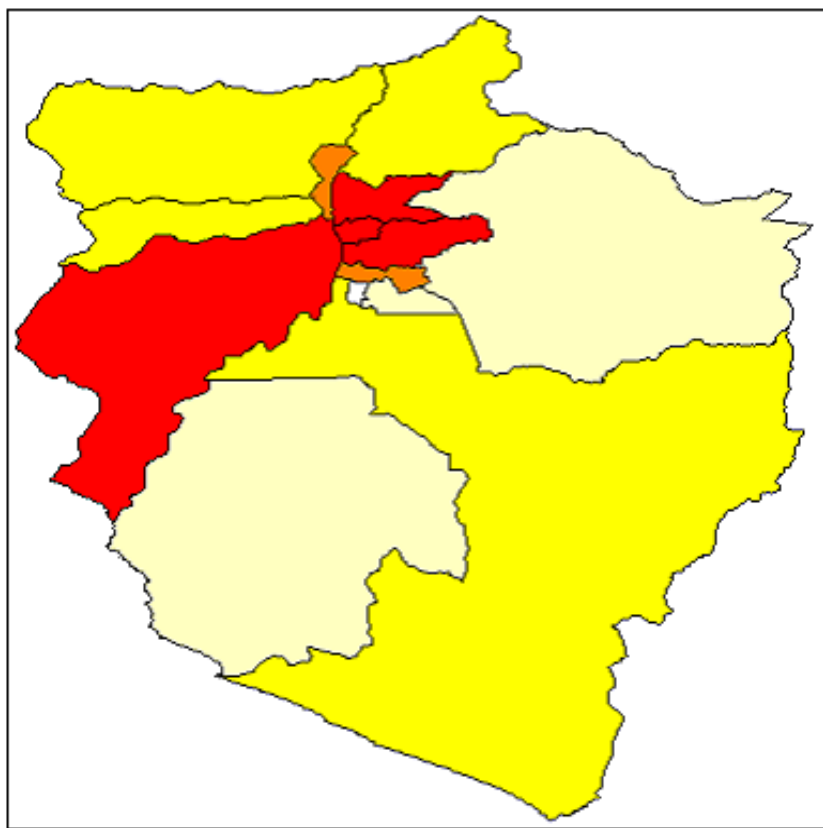


FUENTE: OFICINA DE EPIDEMIOLOGIA/DIRESA ICA

**REGION ICA : NUMERO DE INFECCIONES VIH, CASOS SIDA Y TASAS POR 100 000 HABITANTES
SEGÚN PROVINCIAS Y DISTRITOS - DESDE: FEBRERO 1987 HASTA: NOVIEMBRE 2010**

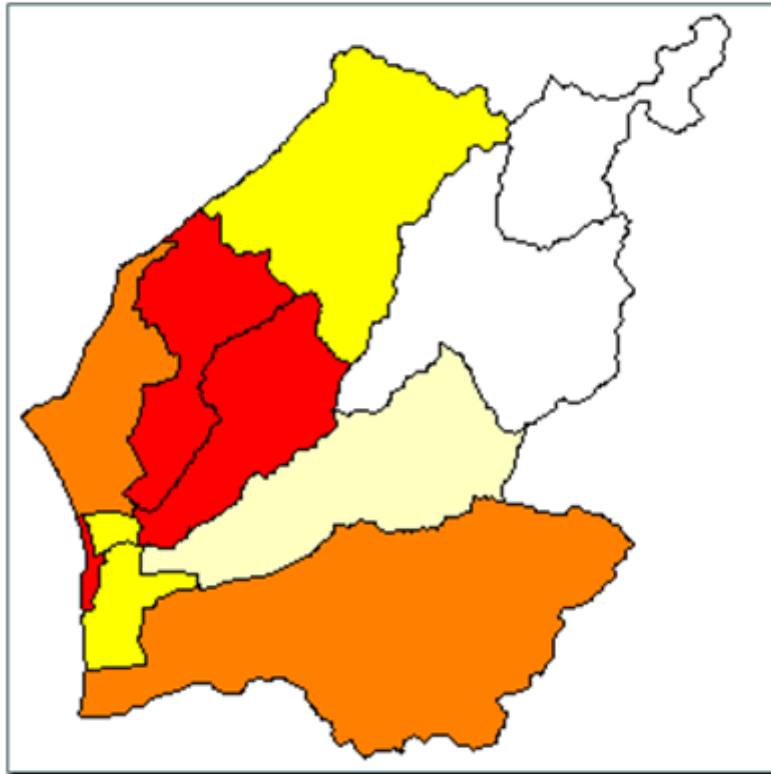
UBIGEO	DISTRIBUCION		POBLACION		INFECCION VIH		SIDA	
	DEPARTAMENTO	ICA	2010	Casos	Tasa x 100 000	Casos	Tasa x 100 000	
110000	PROVINCIA	ICA	747,338	881	117.89	799	106.91	
110100	DISTRITO	ICA	332238	375	112.87	315	94.81	
110101	DISTRITO	ICA	129435	262	202.42	237	183.10	
110102	DISTRITO	LA TINGUIÑA	31951	29	90.76	20	62.60	
110103	DISTRITO	LOS AQUIJES	16852	8	47.47	8	47.47	
110104	DISTRITO	OCUCAJE	3762	3	79.74	1	26.58	
110105	DISTRITO	PACHACUTEC	6203	1	16.12	1	16.12	
110106	DISTRITO	PARCONA	52058	38	73.00	19	36.50	
110107	DISTRITO	PUEBLO NUEVO	4744	4	84.32	7	147.55	
110108	DISTRITO	SALAS	18583	4	21.53	4	21.53	
110109	DISTRITO	SAN JOSE DE LOS MOLINOS	6277	4	63.72	3	47.79	
110110	DISTRITO	SAN JUAN BAUTISTA	12853	4	31.12	6	46.68	
110111	DISTRITO	SANTIAGO	24460	13	53.15	4	16.35	
110112	DISTRITO	SUBTANJALLA	19664	4	20.34	3	15.26	
110113	DISTRITO	TATE	4241	1	23.58	0	0.00	
110114	DISTRITO	YAUCA DEL ROSARIO	1155	0	0.00	2	173.16	
110200	PROVINCIA	CHINCHA	205010	347	169.26	234	114.14	
110201	DISTRITO	CHINCHA ALTA	62850	156	248.21	109	173.43	
110202	DISTRITO	ALTO LARAN	6563	2	30.47	1	15.24	
110203	DISTRITO	CHAVIN	1157	2	172.86	5	432.15	
110204	DISTRITO	CHINCHA BAJA	12867	16	124.35	7	54.40	
110205	DISTRITO	EL CARMEN	12371	13	105.08	12	97.00	
110206	DISTRITO	GROCIO PRADO	21756	29	133.30	16	73.54	
110207	DISTRITO	PUEBLO NUEVO	55012	71	129.06	34	61.80	
110208	DISTRITO	SAN JUAN DE YANAC	497	0	0.00	0	0.00	
110209	DISTRITO	SAN PEDRO DE HUACARPANA	1663	0	0.00	0	0.00	
110210	DISTRITO	SUNAMPE	25289	17	67.22	6	23.73	
110211	DISTRITO	TAMBO DE MORA	4985	41	822.47	44	882.65	
110300	PROVINCIA	NASCA	60456	44	72.78	43	71.13	
110301	DISTRITO	NASCA	27387	28	102.24	31	113.19	
110302	DISTRITO	CHANGUILLO	2049	0	0.00	0	0.00	
110303	DISTRITO	EL INGENIO	3081	1	32.46	0	0.00	
110304	DISTRITO	MARCONA	13531	12	88.69	9	66.51	
110305	DISTRITO	VISTA ALEGRE	14408	3	20.82	3	20.82	
110400	PROVINCIA	PALPA	14658	13	88.69	43	293.36	
110401	DISTRITO	PALPA	8255	12	145.37	35	423.99	
110402	DISTRITO	LLIPATA	1617	1	61.84	2	123.69	
110403	DISTRITO	RIO GRANDE	3109	0	0.00	2	64.33	
110404	DISTRITO	SANTA CRUZ	1206	0	0.00	2	165.84	
110405	DISTRITO	TIBILLO	471	0	0.00	2	424.63	
110500	PROVINCIA	PISCO	134976	102	75.57	164	121.50	
110501	DISTRITO	PISCO	58973	80	135.66	120	203.48	
110502	DISTRITO	HUANCANO	1885	0	0.00	0	0.00	
110503	DISTRITO	HUMAY	5829	0	0.00	6	102.93	
110504	DISTRITO	INDEPENDENCIA	13285	1	7.53	3	22.58	
110505	DISTRITO	PARACAS	4445	2	44.99	0	0.00	
110506	DISTRITO	SAN ANDRES	14101	2	14.18	6	42.55	
110507	DISTRITO	SAN CLEMENTE	20720	5	24.13	11	53.09	
110508	DISTRITO	TUPAC AMARU INCA	15738	12	76.25	18	114.37	

PROVINCIA DE ICA



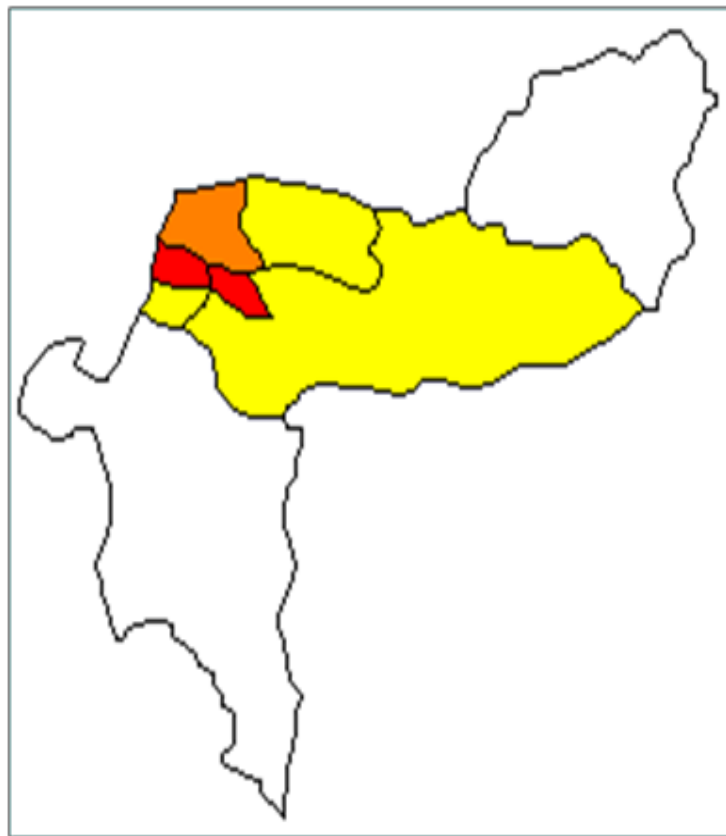
UBIGEO	DISTRITOS	SIDA
110101	Ica	238
110102	La Tinguiña	20
110103	Los Aquijes	8
110104	Ocucaje	1
110105	Pachacutec	1
110106	Parcona	18
110107	Pueblo Nuevo	7
110108	Salas	4
110109	San José de los Molinos	4
110110	San Juan Bautista	7
110111	Santiago	4
110112	Subtanjalla	3
110113	Tate	0
110114	Yauca del Rosario	2

PROVINCIA DE CHINCHA



UBIGEO	DISTRITOS	SIDA
110201	Chíncha Alta	112
110202	Alto Larán	1
110203	Chavín	6
110204	Chíncha Baja	7
110205	El Carmen	12
110206	Grocio Prado	15
110207	Pueblo Nuevo	35
110208	San Juan de Yanac	0
110209	San Pedro de Huacarpána	0
110210	Sunampe	8
110211	Tambo de Mora	43

PROVINCIA DE PISCO



Alto		> de 13.25
Regular		> 6 - 13.25
Medio		> 2.25 - 6
Bajo		> 0 - 2.25

UBIGEO	DISTRITOS	SIDA
110501	Pisco	119
110502	Huancano	0
110503	Humay	6
110504	Independencia	3
110505	Paracas	0
110506	San Andrés	6
110507	San Clemente	11
110508	Túpac Amaru Inca	20

PROVINCIA DE NASCA



UBIGEO	DISTRITOS	SIDA
110301	Nasca	32
110302	Changuillo	0
110303	El Ingenio	0
110304	Marcona	9
110305	Vista Alegre	3



PROVINCIA DE PALPA



UBIGEO	DISTRITOS	SIDA
110401	Palpa	37
110402	Llipata	2
110403	Río Grande	1
110404	Santa Cruz	2
110405	Tibillo	2