

SALA DE CRISIS COE SALUD

30 de julio al 05 de agosto 2021



COE Salud

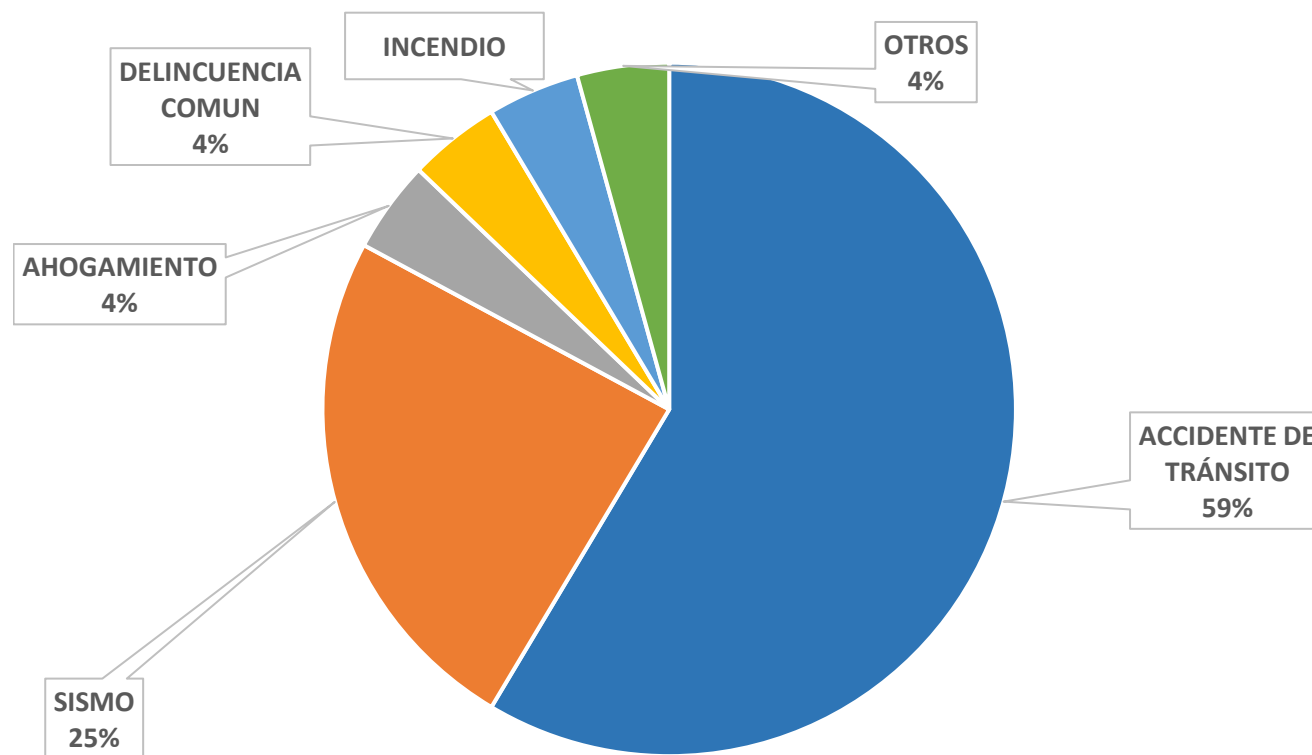
RESUMEN DE EVENTOS CON REPERCUSIÓN A LA SALUD

OCURRENCIA DE EVENTOS DE EMERGENCIAS Y DESASTRES A NIVEL NACIONAL

TABLA N°1- DETALLE DE EVENTOS DE EMERGENCIAS Y DESASTRES REGISTRADOS

EVENTO	CANTIDAD
ACCIDENTE DE TRÁNSITO	41
SISMO	17
AHOGAMIENTO	3
DELINCUENCIA COMUN	3
INCENDIO	3
OTROS	3
Total general	70

GRÁFICO N°1: DETALLE DE EVENTOS DE EMERGENCIAS Y DESASTRES REGISTRADOS



FUENTE: SIREED-COE SALUD

ACCIDENTE DE TRÁNSITO- SAN BARTOLO, LIMA

REPORTE DE EVENTO No 4254 - 2021 - COE SALUD - DIGERD



FECHA DE EVENTO: 02 DE AGOSTO DEL 2021 – 17:41 HORAS

DEPARTAMENTO	PROVINCIA	DISTRITO
LIMA	LIMA	SAN BARTOLO
LUGAR: CARRETERA PANAMERICANA SUR 50		



SE REGISTRÓ LA COLISIÓN DE DOS VEHICULOS, DEJANDO COMO SALDO 03 LESIONADOS Y 01 FALLECIDO.

DAÑOS A LA SALUD

- LESIONADOS : **03** (HOSPITAL DE EMERGENCIAS VILLA EL SALVADOR)
- FALLECIDO : **01** (EN FOCO)

RECURSOS MOVILIZADOS

- AMBULANCIAS : **04** (CGBVP: 02, RUTAS DE LIMA: 01 Y MUNICIPALIDAD: 01)

FUENTE: EMED Salud Diris Lima Sur

REPORTE DE SITUACIÓN N° 058 - 2021 - UFCOE SALUD - DIGERD/MINSA

FECHA Y HORA DE INICIO: 30 DE JULIO 2021 / 12:10:18 HORAS

ACTUALIZACIÓN: N° 11: 05 de agosto del 2021 a las 15:00 horas

EVENTO: MOVIMIENTO SÍSMICO

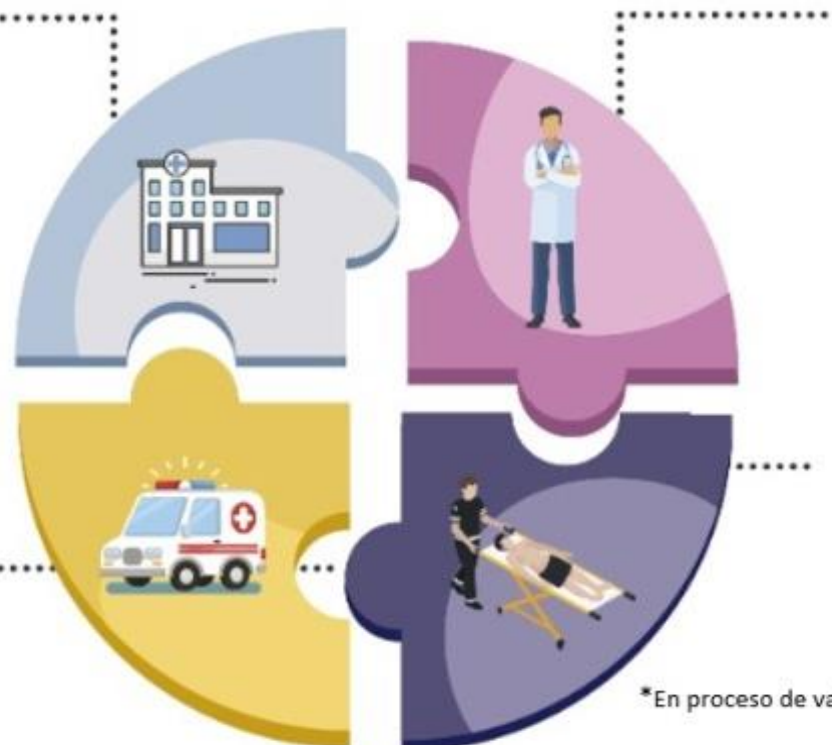
UBICACIÓN: PIURA

IPRESS AFECTADAS OPERATIVAS **24**

- 09 PROV. SULLANA
- 05 PROV. PIURA
- 03 PROV. SECHURA
- 03 PROV. MORROPÓN
- 02 PROV. PAITA
- 01 PROV. HUANCABAMBA
- 01 PROV. AYABACA

AMBULANCIAS MOVILIZADAS **03**

- 01 SAMU PIURA
- 01 C.S. LA HUACA- PAITA
- 01 HOSPITAL DE SULLANA



06 RECURSOS HUMANOS MOVILIZADOS

- 03 PERSONAL DE SALUD- SAMU
- 01 EQUIPO TÉCNICO- EMED SALUD H. SULLANA
- 02 PMA H. SULLANA

05 HOSPITALIZADOS

- 02 HOSPITAL DE APOYO II-2, SULLANA
- 01 HOSPITAL DE PAITA*
- 01 CENTRO DE SALUD MATERNO INFANTIL DE CASTILLA
- 01 HOSPITAL NACIONAL DOS DE MAYO

*En proceso de validación

26 ALTAS MÉDICAS

FUENTE: EMED SALUD DIRESA PIURA, EMED Salud EsSalud

ACCIDENTE DE TRÁNSITO- UCAYALI

#TodosSomosGR

REPORTE DE SITUACIÓN N°055 – 2021 – UFCOE SALUD – DIGERD/MINSA
FECHA Y HORA DE INICIO: 21 DE JULIO DE 2021 / 15:30 HRS.
FECHA Y HORA DE ACTUALIZACIÓN N° 07: 05 DE AGOSTO DE 2021 / 14:00 HRS.

EVENTO: ACCIDENTE DE TRÁNSITO
UBICACIÓN: RAYMONDI, ATALAYA, UCAYALI

IPRESS EN CONTINGENCIA 03

- 01 HOSPITAL REGIONAL DE PUCALLPA
- 01 INSN SAN BORJA
- 01 HOSPITAL NACIONAL GUILLERMO ALMENARA- EsSalud

AMBULANCIAS MOVILIZADAS 19

- 02 HOSPITAL REGIONAL DE PUCALLPA
- 01 HOSPITAL AMAZÓNICO DE YARINACOCHA
- 02 C.S. ATALAYA
- 02 P.S. PARAISO
- 02 P.S. SAN JOSÉ
- 01 CGBVP (Callería)
- 03 SAMU (Pucallpa, Ucayali)
- 05 SAMU (Lima)
- 04 STAE- EsSalud



49 RECURSOS MOVILIZADOS

- 47 PERSONAL DE SALUD
- 02 BRIGADISTAS DE INTERVENCIÓN INICIAL

15 DAÑOS A LA SALUD

- 06 HOSPITALIZADOS
 - INSN San Borja : 04
 - Hospital Guillermo Almenara Irigoyen : 02
- 09 FALLECIDOS
 - Fallecidos en foco : 07
 - Hospital Regional de Pucallpa : 01
 - Hospital Guillermo Almenara Irigoyen : 01

FUENTE: EMED Salud Diresa Ucayali, Hospital Regional de Pucallpa, INSN San Borja, EMED Salud EsSalud, SAMU y COES MININTER.

ACCIDENTE DE TRÁNSITO – AREQUIPA

REPORTE DE EVENTO N° 4323 - 2021 - COE SALUD - DIGERD



FECHA DE EVENTO: 04 DE AGOSTO DEL 2021 – 10:00 HORAS

DEPARTAMENTO	PROVINCIA	DISTRITO
AREQUIPA	CASTILLA	ANDAGUA
LUGAR: SAYHUA		



SE REGISTRÓ UN ACCIDENTE VEHICULAR POR VOLCADURA DE UN ÓMNIBUS DE LA EMPRESA TREBOL, OCASIONANDO DAÑOS A LA SALUD DE LAS PERSONAS.

DAÑOS A LA SALUD: 10

- **Hospitalizados** : 09 (Centro de Salud Andagua)
- **Alta** : 01 (Centro de Salud Andagua)

RECURSOS MOVILIZADOS:

- **Personal de Salud** : 00
- **Ambulancia** : 00

FUENTE: EMED Salud GERESA Arequipa

DELINCUENCIA COMÚN – IQUITOS

REPORTE DE EVENTO N° 4306 - 2021 - COE SALUD - DIGERD



FECHA DE EVENTO: 04 DE AGOSTO DEL 2021 – 01:25 HORAS

DEPARTAMENTO	PROVINCIA	DISTRITO
LORETO	DATEM DEL MARAÑÓN	PASTAZA
LUGAR: COMUNIDAD MUSAKARUSHA		



SE REGISTRÓ UN PRESUNTO ACTO DE DELINCUENCIA COMÚN, DONDE EL PERSONAL DE SALUD DEL CENTRO DE SALUD MUSAKARUCHA LO DISPARARON CON ARMA DE FUEGO MIENTRAS INTENTABA FRUSTAR EL ROBO DEL MOTOR DE LA CHALUPA, OCASIONANDO DAÑOS A LA SALUD DE LAS PERSONAS.

DAÑOS A LA SALUD:01

- **Hospitalizados** : 01 (*Hospital EsSalud de Iquitos*)

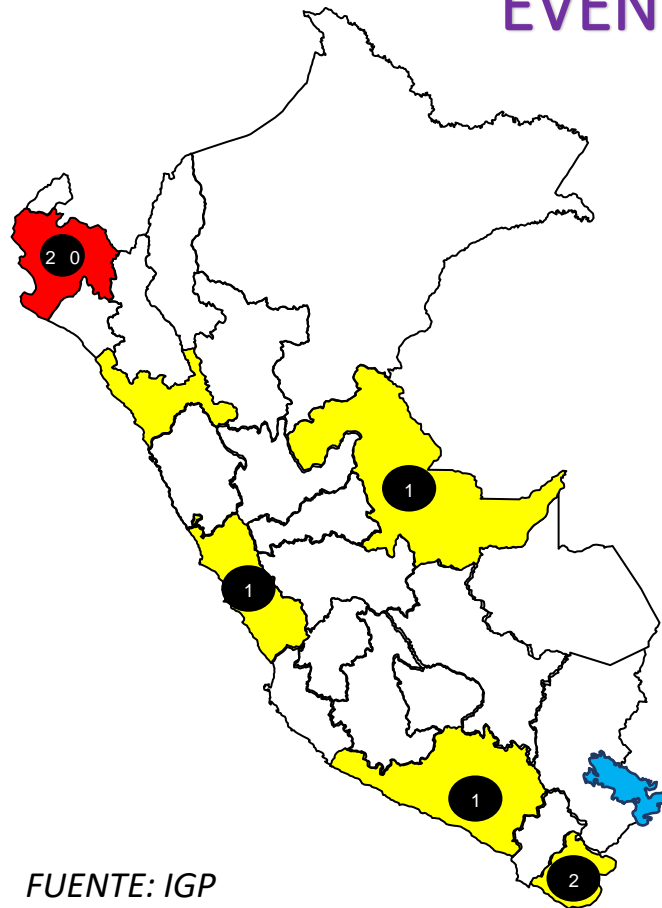
RECURSOS MOVILIZADOS:

- **Personal de Salud** : 03 (*Centro de Salud San Lorenzo*)
- **Ambulancia** : 01 (*Centro de Salud San Lorenzo*)

FUENTE: EMED Salud DIRESA San Martín

MONITOREO DE INSTITUCIONES TÉCNICO CIENTÍFICAS

EVENTOS SÍSMICOS (30)



FUENTE: IGP

- INTENSIDAD: I - II
- INTENSIDAD: III - IV
- INTENSIDAD: \geq V
- CANTIDAD DE SISMOS

REGION	REFERENCIA	FECHA	MAGNITUD	INTENSIDAD
Amazonas	111 km al E de Sta. Maria De Nieva, Condorcanqui - Amazonas	3/08/2021	4.2	NO SENTIDO
Arequipa	2 km al S de Maca, Caylloma - Arequipa	4/08/2021	3.5	III
Huanuco	12 km al Sur SO de Panao, Pachitea - Huanuco	4/08/2021	4	NO SENTIDO
Huanuco	22 km al Oeste NO de Huanuco, Huanuco - Huanuco	31/07/2021	4.3	NO SENTIDO
Lima	32 km al Oeste-SO de Mala, Cañete - Lima	1/08/2021	3.7	III
Piura	11 km al Oeste de Sullana, Sullana - Piura	3/08/2021	3.8	III
Piura	13 km al SO de Sullana, Sullana - Piura	3/08/2021	3.7	III
Piura	13 km al Oeste-SO de Sullana, Sullana - Piura	3/08/2021	4.2	III
Piura	13 km al O de Sullana, Sullana - Piura	3/08/2021	3.8	III
Piura	13 km al O de Sullana, Sullana - Piura	1/08/2021	3.6	III
Piura	94 km al Sur de Sechura, Sechura - Piura	1/08/2021	4	NO SENTIDO
Piura	5 km al Oeste - SO de Sullana, Sullana - Piura	1/08/2021	3.8	III
Piura	14 km al Oeste - SO de Sullana, Sullana - Piura	1/08/2021	3.9	III
Piura	14 km al Oeste - SO de Sullana, Sullana - Piura	1/08/2021	4.3	III
Piura	13 km al SO de Sullana, Sullana - Piura	1/08/2021	4	III
Piura	14 km al Oeste-SO de Sullana, Sullana - Piura	1/08/2021	3.8	III
Piura	12 km al Oeste-SO de Sullana, Sullana - Piura	31/07/2021	3.7	III
Piura	13 km al O de Sullana, Sullana - Piura	31/07/2021	3.9	III
Piura	12 km al Oeste - NO de Sullana, Sullana - Piura	31/07/2021	3.8	III
Piura	11 km al SO de Sullana, Sullana - Piura	31/07/2021	3.8	III
Piura	11 km al Oeste SO de Sullana, Sullana - Piura	31/07/2021	4	III-IV
Piura	10 km al SO de Sullana, Sullana - Piura	31/07/2021	3.8	III
Piura	16 km al O de Sullana, Sullana - Piura	30/07/2021	4.1	III-IV
Piura	11 km al Oeste-SO de Sullana, Sullana - Piura	30/07/2021	4.4	IV
Piura	11 km al O de Sullana, Sullana - Piura	30/07/2021	3.8	III
Piura	18 km al Oeste-NO de Sullana, Sullana - Piura	30/07/2021	6.1	VII
Puno	12 km al Norte-NO de Capaso, El Collao - Puno	31/07/2021	4.1	NO SENTIDO
Tacna	21 km al NE de Susapaya, Tarata - Tacna	4/08/2021	4	III
Tacna	92 km al Sur-Este de Calana, Tacna - Tacna	4/08/2021	4.6	III
Ucayali	17 km al Norte-NE de Pucallpa, Coronel Portillo - Ucayali	1/08/2021	5.3	III

MONITOREO VULCANOLÓGICO



VOLCÁN SABANCAYA
Periodo de análisis: 26 de julio-1 de agosto de 2021



El IGP informa que la actividad eruptiva del volcán Sabancaya se mantiene en niveles moderados, con la ocurrencia promedio de 54 explosiones volcánicas diarias y la observación de columnas de ceniza y gases que ascienden hasta 2 km de altura sobre la cima del volcán. **Para los siguientes días, no se esperan cambios significativos respecto a su actividad eruptiva.**

NIVEL DE ALERTA: NARANJA

RECOMENDACIONES

- ✓ Se recomienda no acercarse a un radio menor de 12 km del cráter. En caso de caída de ceniza, cubrirse la nariz y boca con paños húmedos o mascarillas. Mantener cerradas las puertas y ventanas de las viviendas.

PERSPECTIVAS

- Entre el 2 al 4 de agosto, la dispersión de cenizas sería hacia el sector sureste del Sabancaya, mientras que entre el 5 al 8 de agosto la dispersión de estas partículas sería principalmente hacia los sectores este y noreste del volcán.

FUENTE: IGP



COMISIÓN MULTISECTORIAL ENCARGADA
DEL ESTUDIO NACIONAL DEL FENÓMENO “EL NIÑO” – ENFEN
Decreto Supremo N° 007-2017-PRODUCE



ESTUDIO NACIONAL DEL
FENÓMENO “EL NIÑO”

“Año del Bicentenario del Perú: 200 años de Independencia”

COMUNICADO OFICIAL ENFEN N°07-2021

12 de julio de 2021

Estado del sistema de alerta: **No activo**¹

La Comisión Multisectorial del ENFEN mantiene el estado del “Sistema de alerta ante El Niño y La Niña Costeros” como “No activo”, debido a que no se observan condiciones favorables para El Niño ó la Niña Costeros en estos momentos.

El escenario más probable es que la temperatura superficial del mar (TSM) en la región Niño 1+2, que incluye la zona norte y centro del mar peruano, se mantenga, en promedio, dentro de su rango normal hasta el verano de 2022; así como el desarrollo de un nuevo evento La Niña en el Pacífico central (región Niño 3.4) entre la primavera de 2021 y el verano de 2022.

Por lo anterior se recomienda a los tomadores de decisión considerar los escenarios de riesgo asociados a un posible evento La Niña en el Pacífico central.

La Comisión Multisectorial del ENFEN continuará monitoreando e informando sobre la evolución de las condiciones oceánicas y atmosféricas, y actualizando sus perspectivas.

FUENTE: DHN



PERÚ

Ministerio
de Salud



BICENTENARIO
DEL PERÚ

Secretaría Técnica del Grupo de Trabajo de
Gestión del Riesgo de Desastres

AVISOS METEOROLÓGICO NIVEL NARANJA

- DESCENSO DE TEMPERATURA NOCTURNA EN LA SIERRA



DESCENSO DE TEMPERATURA NOCTURNA EN LA SIERRA

NIVEL NARANJA

El SENAMHI informa que, desde la madrugada del jueves 05 hasta el viernes 06 de agosto, se presentará el descenso de temperatura nocturna en la sierra. Durante la vigencia del aviso se esperan ráfagas de viento próximas a los 30 km/h durante el día. Además, se presentará escasa nubosidad e incremento de la temperatura diurna.

FUENTE:	
SENAMHI – AVISO METEOROLÓGICO N° 154 - 2021	
Fecha de inicio	Jueves, 05 de agosto de 2021 a las 00:00 horas
Fecha de final	Viernes, 06 de agosto de 2021 a las 23:59 horas
Plazo	47 horas

AVISOS METEOROLÓGICO NIVEL NARANJA

- DESCENSO DE TEMPERATURA NOCTURNA EN LA SIERRA



ZONA ALERTADA	
DEPARTAMENTO	PROVINCIA
ÁNCASH	HUARAZ, AIJA, ASUNCION, BOLOGNESI, CARHUAZ, CARLOS FERMIN FITZCARRALD, CORONGO, HUARI, HUARMEY, HUAYLAS, MARISCAL LUZURIAGA, OCROS, PALLASCA, POMABAMBA, RECUAY, SANTA, SIHUAS, YUNGAY
APURIMAC	ABANCAY, ANDAHUAYLAS, ANTABAMBA, AYMARAES, COTABAMBAS, GRAU
AREQUIPA	AREQUIPA, CARAVELI, CASTILLA, CAYLLOMA, CONDESUYOS, LA UNION
AYACUCHO	HUAMANGA, CANGALLO, HUANCA SANCOS, LUCANAS, PARINACOCHAS, PAUCAR DEL SARA SARA, SUCRE, VICTOR FAJARDO
CAJAMARCA	CAJAMARCA, CAJABAMBA, CELENDIN, CHOTA, CONTUMAZA, CUTERVO, HUALGAYOC, JAEN, SAN IGNACIO, SAN MARCOS, SAN MIGUEL, SAN PABLO, SANTA CRUZ
CUSCO	CANAS, CHUMBIVILCAS, ESPINAR
HUANCAVELICA	HUANCAVELICA, ANGARAES, CASTROVIRREYNA, HUAYTARA
HUANUCO	DOS DE MAYO, HUAMALIES, LAURICOCHA
ICA	ICA, CHINCHA, PALPA, PISCO
JUNIN	HUANCAYO, CONCEPCION, JAUJA, JUNIN, YAULI, CHUPACA,
LA LIBERTAD	ASCOPE, JULCAN, OTUZCO, SANCHEZ CARRION, SANTIAGO DE CHUCO, GRAN CHIMU, VIRU
LAMBAYEQUE	CHICLAYO, FERREÑAFE, LAMBAYEQUE
LIMA	CAJATAMBO, CANTA, CAÑETE, HUARAL, HUAROCHIRI, HUAURA, OYON, YAUYOS
MOQUEGUA	MARISCAL NIETO, GENERAL SANCHEZ CERRO,
PASCO	PASCO, DANIEL ALCIDES CARRION
PIURA	AYABACA, HUANCABAMBA, MORROPON
PUNO	PUNO, CHUCUITO, EL COLLAO, LAMPA, MELGAR, SAN ROMAN,
TACNA	TACNA, CANDARAVE, JORGE BASADRE, TARATA,

AVISOS METEOROLÓGICO NIVEL AMARILLO

- DESCENSO DE TEMPERATURA NOCTURNA EN LA SIERRA (EXTENSIÓN DEL AVISO 154)



DESCENSO DE TEMPERATURA NOCTURNA EN LA SIERRA (EXTENSIÓN DEL AVISO 154)

NIVEL AMARILLO

El SENAMHI informa que, desde la madrugada del sábado 07 hasta el domingo 08 de agosto, continuará el descenso de la temperatura nocturna en la sierra. Durante la vigencia del aviso se esperan ráfagas de viento próximas a los 45 km/h durante el día. Además, se presentará escasa nubosidad e incremento de la temperatura diurna durante el día.



FUENTE:	
SENAMHI – AVISO METEOROLÓGICO N° 155 - 2021	
Fecha de inicio	Sábado, 07 de agosto de 2021 a las 00:00 horas
Fecha de final	Domingo, 08 de agosto de 2021 a las 08:00 horas
Plazo	32 horas

AVISOS METEOROLÓGICO NIVEL AMARILLO

- DESCENSO DE TEMPERATURA NOCTURNA EN LA SIERRA (EXTENSIÓN DEL AVISO 154)



ZONA ALERTADA	
DEPARTAMENTO	PROVINCIA
AMAZONAS	CHACHAPOYAS, BONGARA, LUYA, RODRIGUEZ DE MENDOZA
ÁNCASH	HUARAZ, AIJA, BOLOGNESI, CARHUAZ, CORONGO, HUARI, HUARMEY, HUAYLAS, OCROS, PALLASCA, RECUAY, SANTA, SIHUAS, YUNGAY
APURIMAC	ABANCAY, ANDAHUAYLAS, ANTABAMBA, AYMARAES
AREQUIPA	AREQUIPA, CARAVELI, CASTILLA, CAYLLOMA, CONDESUYOS, LA UNION
AYACUCHO	HUAMANGA, CANGALLO, HUANCA SANCOS, LUCANAS, PARINACOCNAS, PAUCAR DEL SARA, SARA, SUCRE, VICTOR FAJARDO
CAJAMARCA	CAJAMARCA, CAJABAMBA, CELENDIN, CHOTA, CONTUMAZA, CUTERVO, HUALGAYOC, JAEN, SAN IGNACIO, SAN MARCOS, SAN MIGUEL, SAN PABLO, SANTA CRUZ
CUSCO	CUSCO, ACOMAYO, ANTA, CALCA, CANAS, CANCHIS, CHUMBIVILCAS, ESPINAR, LA CONVENCION, PARURO, PAUCARTAMBO, QUISPICANCHI, URUBAMBA
HUANCAVELICA	HUANCAVELICA, ANGARAES, CASTROVIRREYNA, HUAYTARA, TAYACAJA
HUANUCO	HUANUCO, AMBO, DOS DE MAYO, HUAMALIES, LAURICOCHA, YAROWILCA
ICA	CHINCHA
JUNIN	HUANCAYO, CONCEPCION, JAUJA, JUNIN, TARMA, YAULI, CHUPACA
LA LIBERTAD	ASCOPE, JULCAN, OTUZCO, SANCHEZ CARRION, SANTIAGO DE CHUCO, GRAN CHIMU,
LAMBAYEQUE	CHICLAYO, FERRENAFE, LAMBAYEQUE
LIMA	CAJATAMBO, CANTA, CAÑETE, HUARAL, HUAROCHIRI, HUAURA, OYON, YAUYOS
MOQUEGUA	MARISCAL NIETO, GENERAL SANCHEZ CERRO,
PASCO	PASCO, DANIEL ALCIDES CARRION
PIURA	AYABACA, HUANCABAMBA, MORROPON
PUNO	PUNO, LAMPA, SAN ROMAN
TACNA	TACNA, CANDARAVE, JORGE BASADRE, TARATA

AVISOS METEOROLÓGICO NIVEL NARANJA

- INCREMENTO DE TEMPERATURA DIURNA EN LA SELVA



INCREMENTO DE TEMPERATURA DIURNA EN LA SELVA

NIVEL NARANJA

El SENAMHI informa que, desde la mañana del sábado 07 hasta el domingo 08 de agosto, se presentará incremento de la temperatura en la selva. Durante la vigencia del aviso se espera la ocurrencia de tormentas aisladas con ráfagas de viento.

FUENTE:	
SENAMHI – AVISO METEOROLÓGICO N° 156 - 2021	
Fecha de inicio	Sábado, 07 de agosto de 2021 a las 10:00 horas
Fecha de final	Domingo, 08 de agosto de 2021 a las 23:59 horas
Plazo	37 horas
ZONA ALERTADA	
DEPARTAMENTO	PROVINCIA
CUSCO	LA CONVENCION
HUANUCO	LEONCIO PRADO, MARAÑON, PACHITEA, PUERTO INCA
JUNIN	SATIPO
LORETO	MAYNAS, ALTO AMAZONAS, LORETO, MARISCAL RAMON CASTILLA, REQUENA, UCAYALI, DATEM DEL MARAÑON, PUTUMAYO
MADRE DE DIOS	TAMBOPATA, MANU, TAHUAMANU
PASCO	OXAPAMPA
SAN MARTIN	BELLAVISTA, EL DORADO, HUALLAGA, LAMAS, MARISCAL CACERES, PICOTA, SAN MARTIN, TOCACHE
UCAYALI	CORONEL PORTILLO, ATALAYA, PADRE ABAD, PURUS

ACCIONES COVID-19 NACIONAL DIGERD

PRIMERA RESPUESTA EN EE.SS CON INFRAESTRUCTURAS MÓVILES (COVID-19)

LA SALUD DEPENDE
DE TODOS



PROTÉGETE DE LA COVID-19

Actualizado al 30.07.21



20
Regiones
Fortalecidas

62 Infra. Móvil Nivel 1
42 Infra. Móvil Nivel 2
07 Infra. Móvil Nivel 3

111
Infraestructuras
Móviles

NIVEL 1



TRIAJE

NIVEL 2



ATENCIÓN DE PACIENTES
LEVES / MODERADOS

NIVEL 3



Oferta Móvil TMS4



Módulo UCI



Módulo de atención
ambulatorial



Hospitalización Masiva



Área de
Expansión

ATENCIÓN DE PACIENTES SEVEROS

FUENTE: CENTRO DE OPERACIONES DE EMERGENCIA SALUD / DIGERD - MINSA



PERÚ

Ministerio
de Salud



DIGERD

Dirección General de Gestión del Riesgo
de Desastres y Defensa Racional en Salud



BICENTENARIO
DEL PERÚ

INFRAESTRUCTURAS MÓVILES

DESPLEGADAS EN LIMA POR COVID-19

LA SALUD DEPENDE
DE TODOS



PROTÉGETE DE LA COVID-19

Actualizado al 30.07.21

NIVEL 1 (ATENCIÓN DE PACIENTES LEVES)

- HOSPITAL NACIONAL ARZOBISPO LOAYZA
4 TM54 y 01 TAG NG 29
- HOSPITAL NACIONAL DOS DE MAYO
3 TM54
- HOSPITAL MARÍA AUXILIADORA
2 TM54
- HOSPITAL SANTA ROSA
3 TM54
- HOSPITAL SAN JUAN DE LURIGANCHO
1 TM36

14 INFRAESTRUCTURAS
MÓVILES

NIVEL 2 (ATENCIÓN DE PACIENTES MODERADOS)

09 INFRAESTRUCTURAS
MÓVILES

- ESTADIO RICARDO PALMA - CARABAYLLO
3 TM54 / 1 TM183 / 1 Módulo de Atención Ambulatoria (MAA)
- HOSPITAL DE EMERGENCIAS VILLA EL SALVADOR
2 TM54 / 1 Módulo de Atención Ambulatoria (MAA)
- INST. NACIONAL CIENCIAS NEUROLÓGICAS
1 Módulo de Atención Ambulatoria (MAA)

- HOSPITAL NACIONAL SERGIO BERNALES
2 TM54 / 1 Módulo UCI / 1 Módulo de Atención Ambulatoria (MAA)
- HOSPITAL CAYETANO HEREDIA
1 Módulo UCI / 1 Módulo de atención ambulatoria

NIVEL 3 (ATENCIÓN DE PACIENTES SEVEROS)

06 INFRAESTRUCTURAS
MÓVILES

FUENTE: CENTRO DE OPERACIONES DE EMERGENCIA SALUD / DIGERD - MINSA



PERÚ
Ministerio
de Salud



DIGERD
Dirección General de Gestión del Riesgo
de Desastres y Defensa Nacional en Salud



BICENTENARIO
DEL PERÚ

INFRAESTRUCTURAS MÓVILES DESPLÉGADAS EN REGIONES POR COVID-19

LA SALUD DEPENDE
DE TODOS



PROTÉGETE DE LA COVID-19

Actualizado al 30.07.21

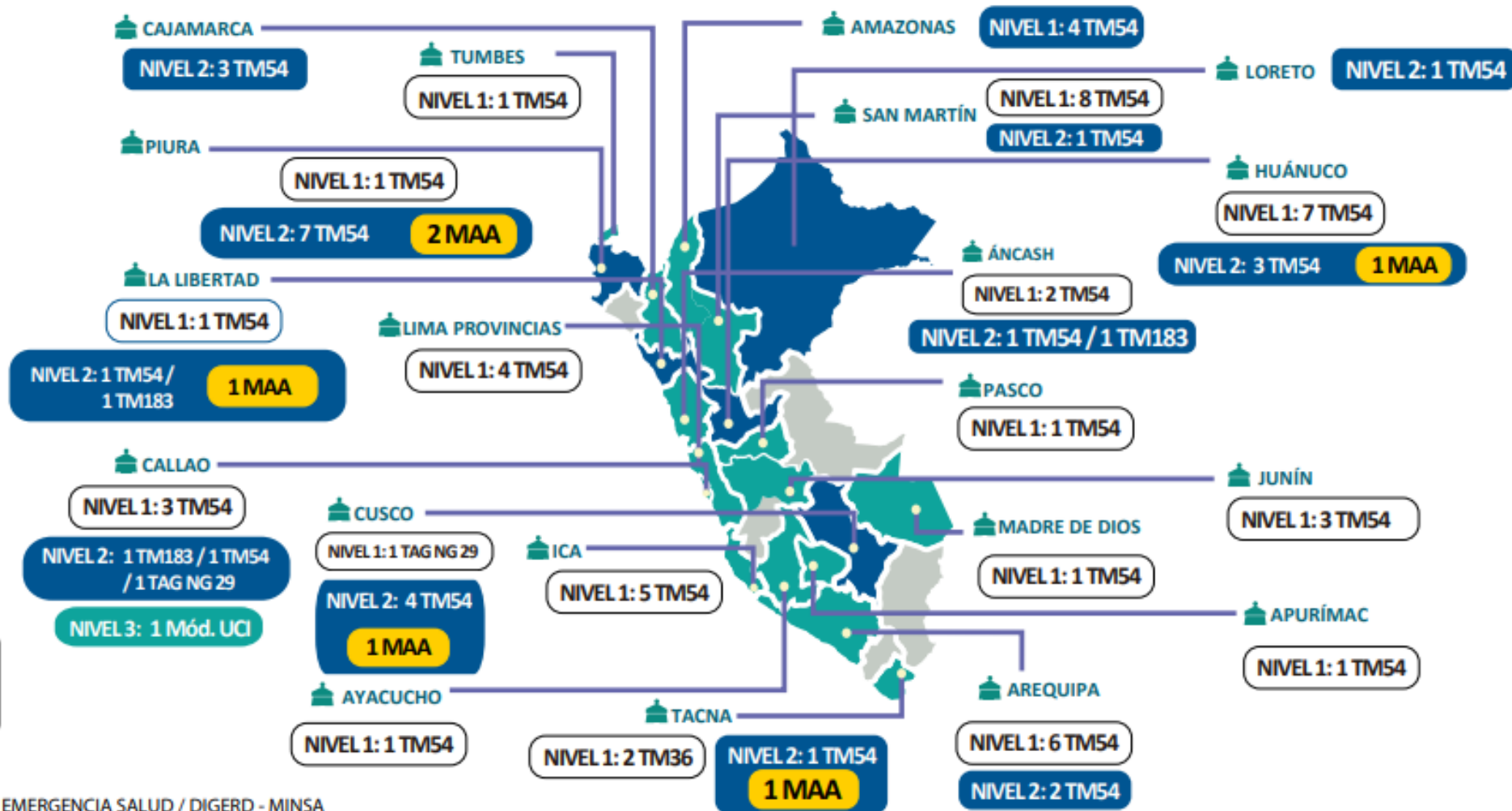
20
REGIONES

NIVEL 1
ATENCIÓN DE
PACIENTES LEVES
48
INFRAESTRUCTURAS
MÓVILES

NIVEL 2
ATENCIÓN DE
PACIENTES
LEVES/MODERADOS
33
INFRAESTRUCTURAS
MÓVILES

NIVEL 3
ATENCIÓN DE
PACIENTES
SEVEROS
01
INFRAESTRUCTURAS
MÓVILES

MAA: Módulo de Atención Ambulatoria
TM54: Tienda Modular de 54 m²
TM183: Tienda Modular de 183 m²



FUENTE: CENTRO DE OPERACIONES DE EMERGENCIA SALUD / DIGERD - MINSA

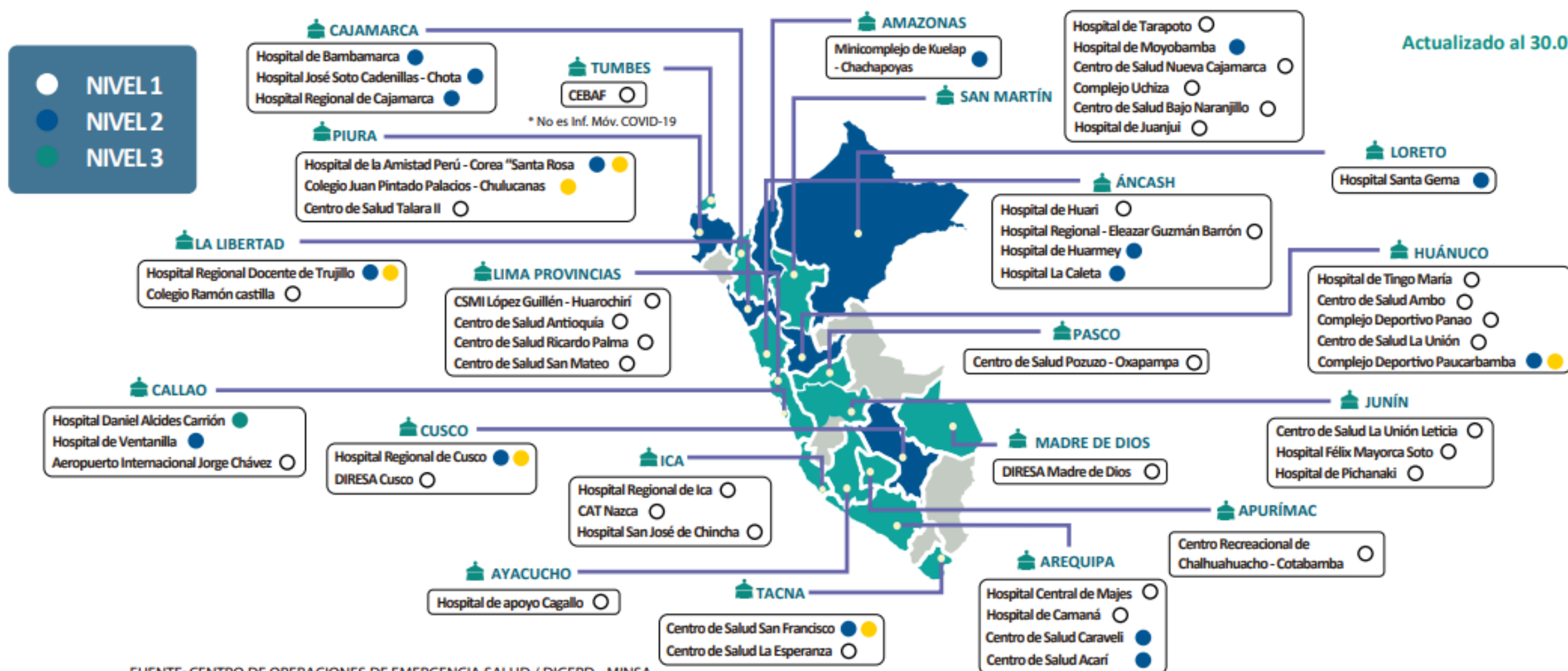
INFRAESTRUCTURAS MÓVILES

UBICACIÓN EXACTA DE DESPLIEGUE POR REGIONES

LA SALUD DEPENDE
DE TODOS



PROTÉGETE DE LA COVID-19



FUENTE: CENTRO DE OPERACIONES DE EMERGENCIA SALUD / DIGERD - MINSA

ATENCIONES EN SALUD

EN INFRAESTRUCTURAS MÓVILES DESPLAZADAS POR COVID-19

LA SALUD DEPENDE
DE TODOS

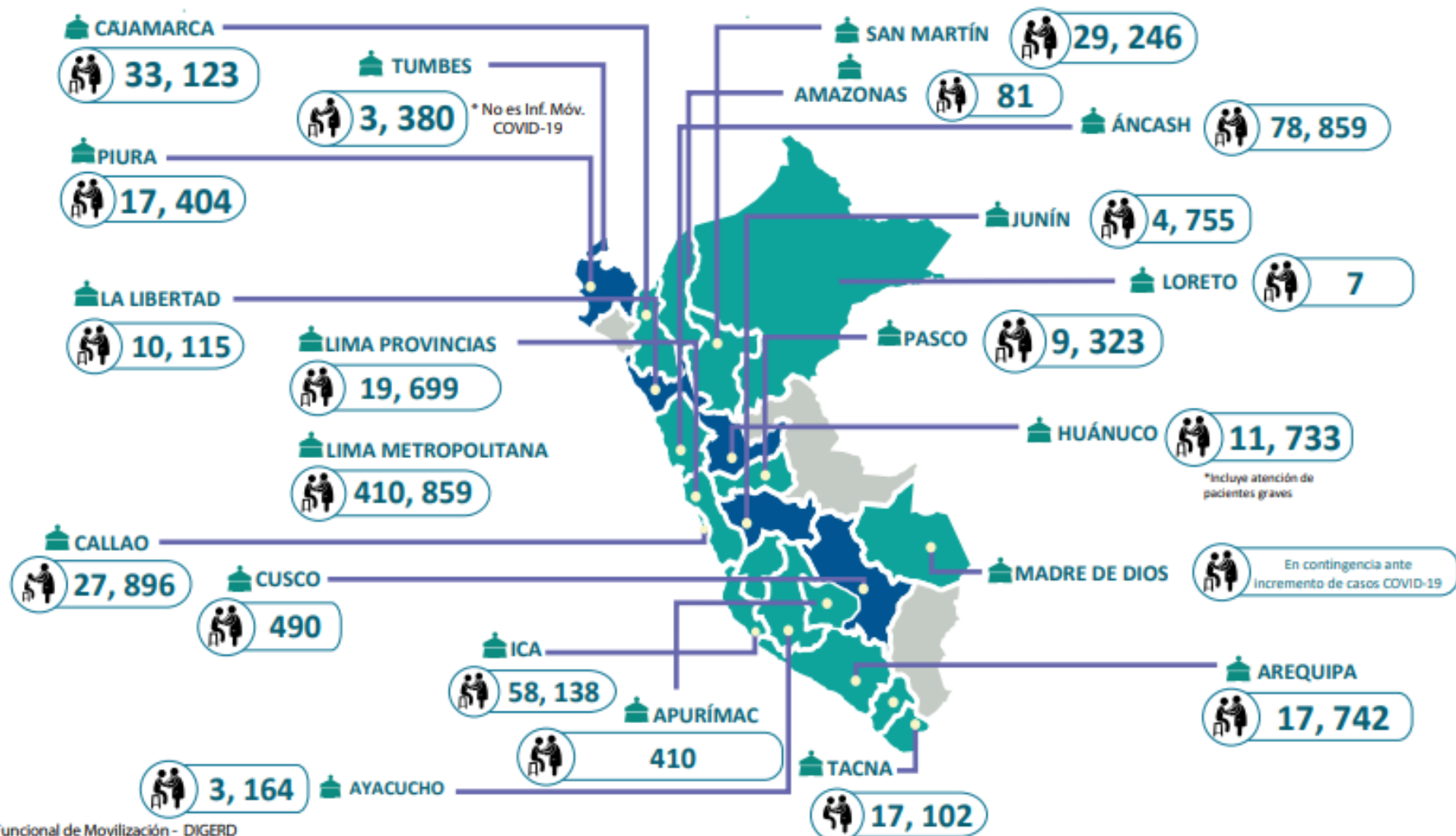


PROTÉGETE DE LA COVID-19

Actualizado al 30.07.21

753, 526

TOTAL DE ATENCIONES
PACIENTES COVID-19



FUENTE: EMEDs Salud a nivel nacional y Unidad Funcional de Movilización - DIGERD
ELABORADO POR: Centro de Operaciones de Emergencia del Sector Salud (COE Salud)

ATENCIONES EN SALUD EN INFRAESTRUCTURAS MÓVILES DESPLAZADAS POR COVID-19

LA SALUD DEPENDE DE TODOS



PROTÉGETE DE LA COVID-19

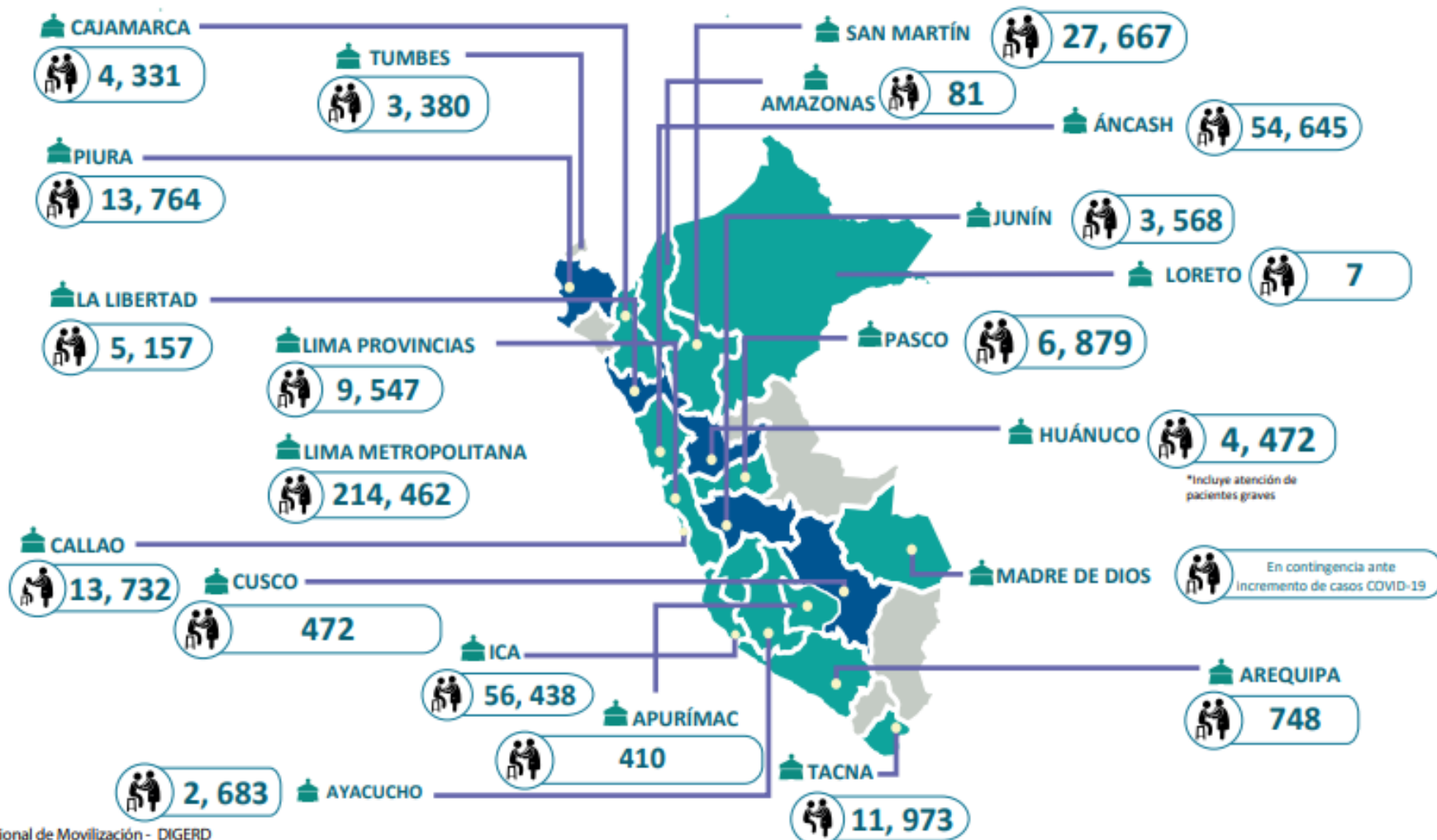
Actualizado al 30.07.21

SEGUNDA OLA

Noviembre 2020 / Julio 2021

434, 416

TOTAL DE ATENCIONES PACIENTES COVID-19



FUENTE: EMEDs Salud a nivel nacional y Unidad Funcional de Movilización - DIGERD
ELABORADO POR: Centro de Operaciones de Emergencia del Sector Salud (COE Salud)


PERSONAL CAS COVID

DESPLEGADO POR DIGERD EN REGIONES

LA SALUD DEPENDE
DE TODOS



Actualizado al 30.07.21



TOTAL PERSONAL CAS
COVID DESPLEGADO



250

FUENTE: UNIDAD FUNCIONAL DE MOVILIZACIÓN EN SALUD (UFMS) - DIGERD



PERÚ
Ministerio
de Salud



DIGERD
Dirección General de Gestión del Riesgo
de Desastres y Defensa Nacional en Salud



BICENTENARIO
DEL PERÚ

TEMPORADA DE BAJAS TEMPERATURAS

TEMPORADA DE BAJAS TEMPERATURAS 2021

CONSOLIDADO DE IPRESS AFECTADAS OPERATIVAS

#TodosSomosGRD

N°	REGIÓN	PROVINCIA	DISTRITO	EVENTO	NOMBRE DE IPRESS	CATEGORÍA IPRESS
1	AMAZONAS	BAGUA	BAGUA	LLUVIAS INTENSAS	CRUCE ALENYA	I-1
2		BAGUA	IMAZA	VIENTOS FUERTES	NUEVA VIDA	I-1
3	AYACUCHO	VÍCTOR FAJARDO	SARHUA	GRANIZADA	SARHUA	I-2
4		HUANTA	AYAHUANCO	GRANIZADA / VIENTOS FUERTES	SACHABAMBA HUANTA	I-1
5	HUANCAVELICA	HUANCAVELICA	MANTA	VIENTOS FUERTES	MANTAS	I-2
6		CASTROVIRREYNA	CAPILLAS	VIENTOS FUERTES	MARCAS	I-1
7	JUNÍN	HUANCAYO	TAMBO	GRANIZADA	JUAN PARRA DEL RIEGO	I-1
8	LORETO	DATEM DEL MARAÑÓN	MANSERICHE	INUNDACIÓN	SAN JUAN DE MARAÑÓN	I-1
9	CUSCO	LA CONVENCION	PICHARI	LLUVIAS INTENSAS	NATIVIDAD	I-2

N°	REGIÓN	PROVINCIA	DISTRITO	EVENTO	NOMBRE DE IPRESS	CATEGORÍA IPRESS
1	PIURA	HUANCABAMBA	CANCHAQUE	VIENTOS FUERTES	POSTA MÉDICA ESSALUD CANCHAQUE	I - 2

TOTAL

09

IPRESS MINSA
Afectadas
Operativas

TOTAL

01

IPRESS ESSALUD
Afectada
Operativa

DECLARATORIAS DE ESTADO DE EMERGENCIA (DEE)

ESTADO DE EMERGENCIA VIGENTES



ACTUALIZADO AL 06/08/21

NORMAL LEGAL	EVENTO	DEPARTAMENTO	PROVINCIA	DISTRITO	VIGENCIA
D.S. N° 113-2021-PCM	CONTAMINACIÓN HÍDRICA	AREQUIPA	1	3	10/06/2021 al 08/08/2021
D.S. N° 115-2021-PCM	PRECIPITACIONES PLUVIALES	SAN MARTÍN	3	7	11/06/2021 al 09/08/2021
D.S. N° 116-2021-PCM	COLAPSO DEL DIQUE - LAGUNA TINKIQOCHA	APURÍMAC	1	1	11/06/2021 al 09/08/2021
D.S. N° 119-2021-PCM	PRECIPITACIONES PLUVIALES	AMAZONAS	1	1	19/06/2021 al 17/08/2021
D.S. N° 120-2021-PCM	PRECIPITACIONES PLUVIALES	CUSCO	1	2	19/06/2021 al 17/08/2021
D.S. N° 124-2021-PCM	PRECIPITACIONES PLUVIALES	AYACUCHO	1	1	20/06/2021 al 24/08/2021
D.S. N° 125-2021-PCM	CONTAMINACIÓN DE AGUAS RÍO MOCHE	LA LIBERTAD	3	10	20/06/2021 al 24/08/2021
D.S. N° 127-2021-PCM	PRECIPITACIONES PLUVIALES	PIURA	3	6	04/07/2021 al 01/09/2021
D.S. N° 128-2021-PCM	PRECIPITACIONES PLUVIALES	CUSCO	1	1	06/07/2021 al 04/09/2021
D.S. N° 088-2021-PCM	PRECIPITACIONES PLUVIALES	CUSCO	1	1	03/07/2021 al 31/08/21
D.S. N° 135-2021-PCM	CONTAMINACIÓN HÍDRICA	MOQUEGUA	2	9	23/07/2021 al 20/09/21
D.S. N° 136-2021-PCM	PRECIPITACIONES PLUVIALES	LORETO	1	1	23/07/2021 al 20/09/21
D.S. N° 139-2021-PCM	CONTAMINACIÓN HÍDRICA	AREQUIPA	1	3	23/07/2021 al 20/09/21
D.S. N° 140-2021-PCM	INTENSAS PRECIPITACIONES	CAJAMARCA	7	10	23/07/2021 al 20/09/21
D.S. N° 141-2021-PCM	PRECIPITACIONES PLUVIALES	PUNO	1	2	23/07/2021 al 20/09/21
D.S. N° 146-2021-PCM	CONTAMINACIÓN HÍDRICA	PIURA	7	38	05/08/21 al 03/10/21

Fuente: PCM/Minsa



BICENTENARIO
DEL PERÚ

[LA SALUD DEPENDE
DE TODOS]



PROTÉGETE DE LA COVID-19

INDICADORES COE SALUD



PERÚ Ministerio
de Salud

Secretaría Técnica del Grupo de Trabajo de
Gestión del Riesgo de Desastres

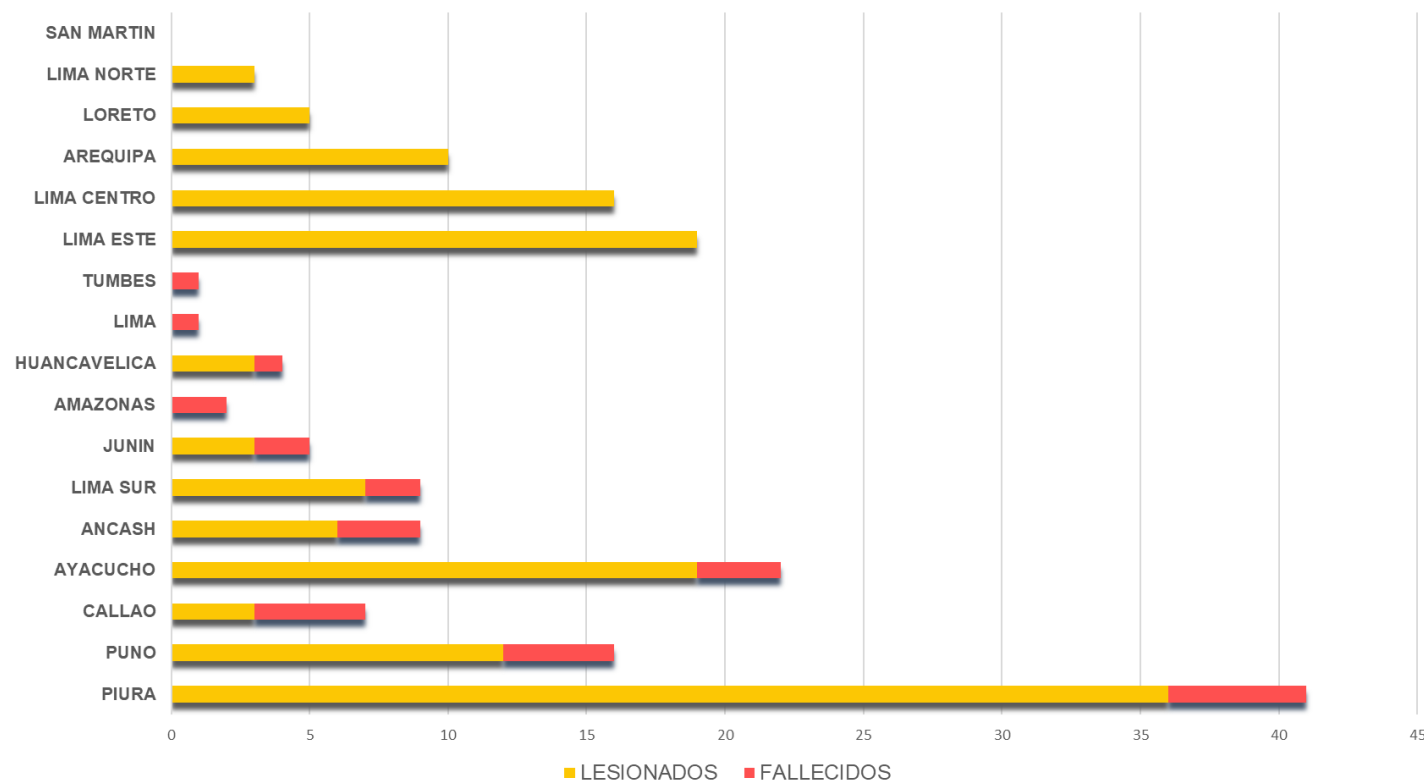


IMPACTO EN LA SALUD DE EVENTOS DE EMERGENCIAS Y DESASTRES A NIVEL NACIONAL

TABLA N°2- DETALLE DEL IMPACTO A LA SALUD POR EVENTOS DE EMERGENCIAS Y DESASTRES REGISTRADOS

REPORTES SIREED REGIONES	DAÑOS A LA SALUD	
	LESIONADOS	FALLECIDOS
PIURA	36	5
PUNO	12	4
CALLAO	3	4
AYACUCHO	19	3
ANCASH	6	3
LIMA SUR	7	2
JUNIN	3	2
AMAZONAS	0	2
HUANCVELICA	3	1
LIMA	0	1
TUMBES	0	1
LIMA ESTE	19	0
LIMA CENTRO	16	0
AREQUIPA	10	0
LORETO	5	0
LIMA NORTE	3	0
SAN MARTIN	0	0
Total general	142	28

GRÁFICO N°2- DISTRIBUCIÓN DEL IMPACTO A LA SALUD POR EVENTOS DE EMERGENCIAS Y DESASTRES REGISTRADOS – SEMANA EPIDEMIOLOGICA N°31

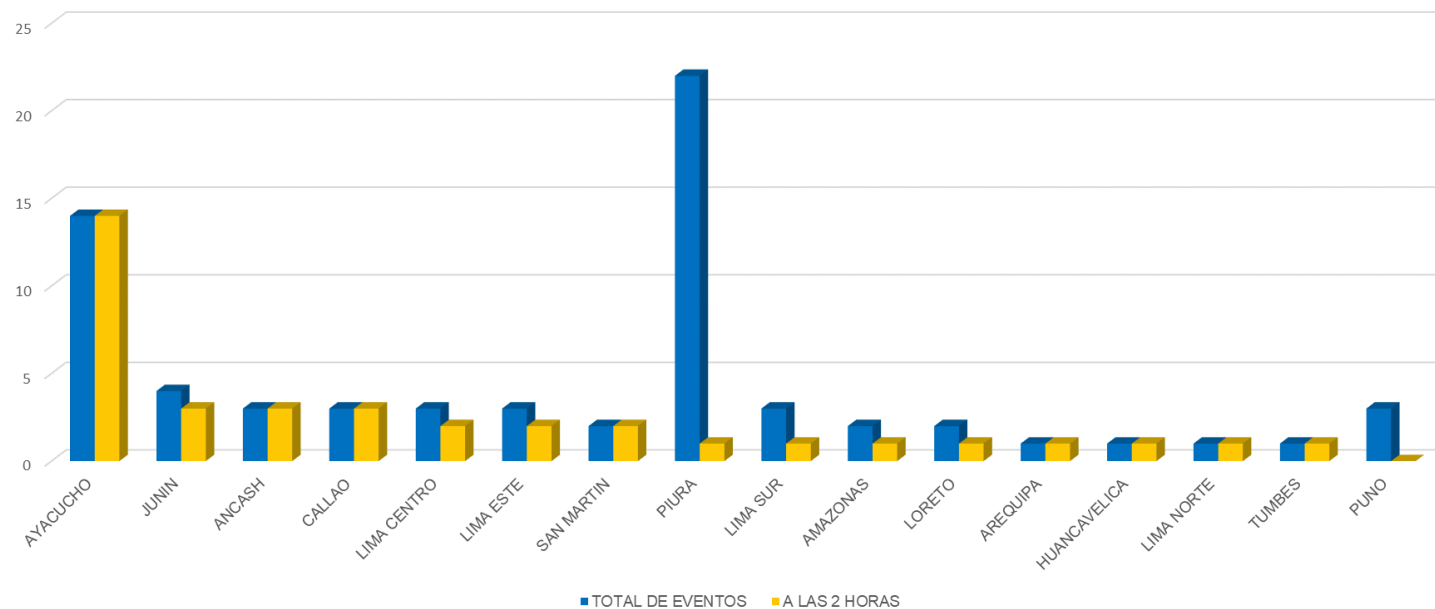


CUMPLIMIENTO DEL INDICADOR DE CANTIDAD

TABLA N°3- DETALLE DE REPORTES REGISTRADOS POR LOS EMED SALUD A NIVEL NACIONAL

REPORTES SIREED		INDICADOR
REGIONES	TOTAL DE EVENTOS	A LAS 2 HORAS
AYACUCHO	14	14
JUNIN	4	3
ANCASH	3	3
CALLAO	3	3
LIMA CENTRO	3	2
LIMA ESTE	3	2
SAN MARTIN	2	2
PIURA	22	1
LIMA SUR	3	1
AMAZONAS	2	1
LORETO	2	1
AREQUIPA	1	1
HUANCAVELICA	1	1
LIMA NORTE	1	1
TUMBES	1	1
PUNO	3	0
LIMA	2	0
TOTAL	70	37

GRÁFICO N°3- DISTRIBUCIÓN DE EVENTOS REGISTRADOS POR LOS EMED SALUD A NIVEL NACIONAL



CONSOLIDADO SIREED – REGIONAL



- OPORTUNIDAD
 - AYACUCHO
- CALIDAD
 - ANCASH / JUNIN
- CANTIDAD
 - PIURA



- **OPORTUNIDAD**
 - DIRIS LIMA CENTRO
- **CALIDAD**
 - DIRIS LIMA SUR
- **CANTIDAD**
 - DIRIS LIMA CENTRO

SALA DE CRISIS REGIONAL

LA SALUD DEPENDE
DE TODOS



REGIONES:

- ANCASH
- PIURA
- LA LIBERTAD
- JUNIN
- TACNA
- UCAYALI
- CALLAO
- PASCO
- MOQUEGUA

SALA DE CRISIS – LIMA METROPOLITANA



DIRIS:

- LIMA CENTRO
- LIMA SUR
- LIMA NORTE

GRACIAS