



SALA DE CRISIS

MÓDULO DE ANÁLISIS



PERÚ

Ministerio de Salud



DIGERD
Dirección General de Gestión del Riesgo de Desastres y Defensa Nacional en Salud



BICENTENARIO DEL PERÚ
2021 - 2024

Í
N
D
I
C
E

- Pag. 01 · **ANÁLISIS DE DAÑOS A LA SALUD**
- Pag. 02 · **MONITOREO DE INSTITUCIONES TÉCNICO CIENTÍFICAS**
- Pag. 03 · **TEMPORADA DE BAJAS TEMPERATURAS**
- Pag. 04 · **MONITOREO DE CASOS DE DENGUE**
- Pag. 05 · **DOCUMENTOS NORMATIVOS**
- Pag. 06 · **INDICADOR COES SALUD**

ANÁLISIS DE EVENTOS CON REPERCUSIÓN A LA SALUD

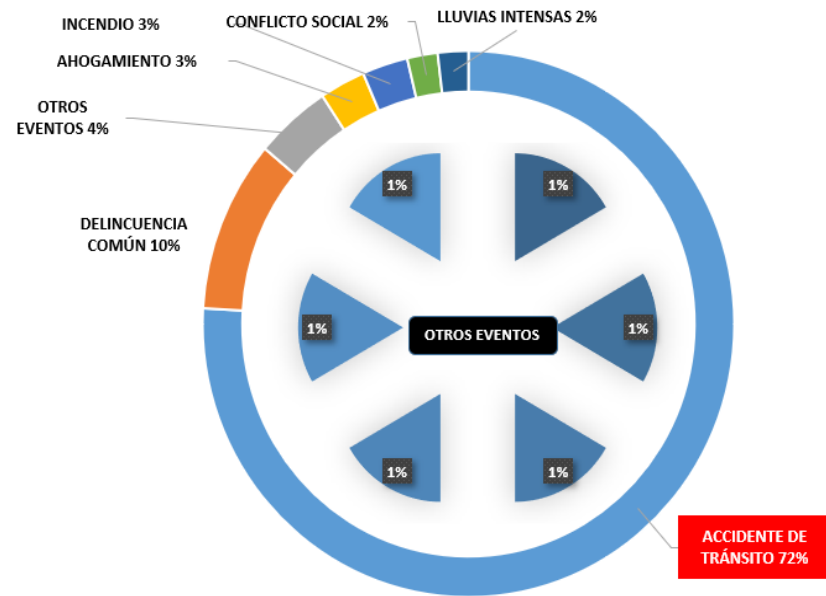
EVENTOS DE EMERGENCIAS Y DESASTRES A NIVEL NACIONAL

#33MillonesUnidos

Ante el fenómeno de El Niño

Protege tu salud

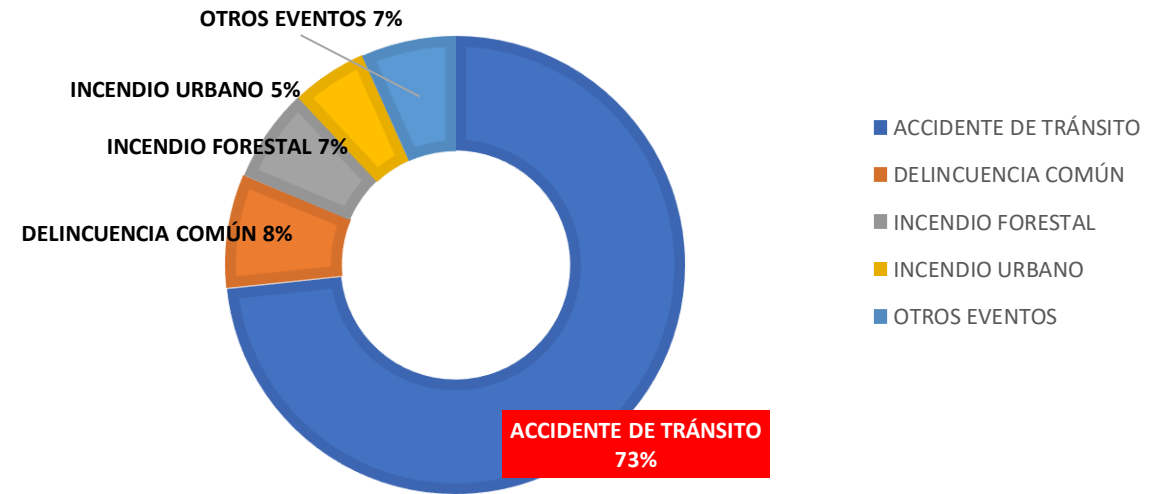
GRÁFICO N°01 EVENTOS REGISTRADOS A NIVEL NACIONAL DEL 09 AL 17 DE AGOSTO



79 EVENTOS DE EMERGENCIAS Y DESASTRES

FUENTE: SIREED-COES SALUD del 09 al 17 de agosto

GRÁFICO N°02 EVENTOS REGISTRADOS A NIVEL NACIONAL DEL 18 AL 24 DE AGOSTO



75 EVENTOS DE EMERGENCIAS Y DESASTRES

FUENTE: SIREED-COES SALUD del 18 al 24 de agosto

DAÑOS A LA SALUD DE LAS PERSONAS

#33MillonesUnidos

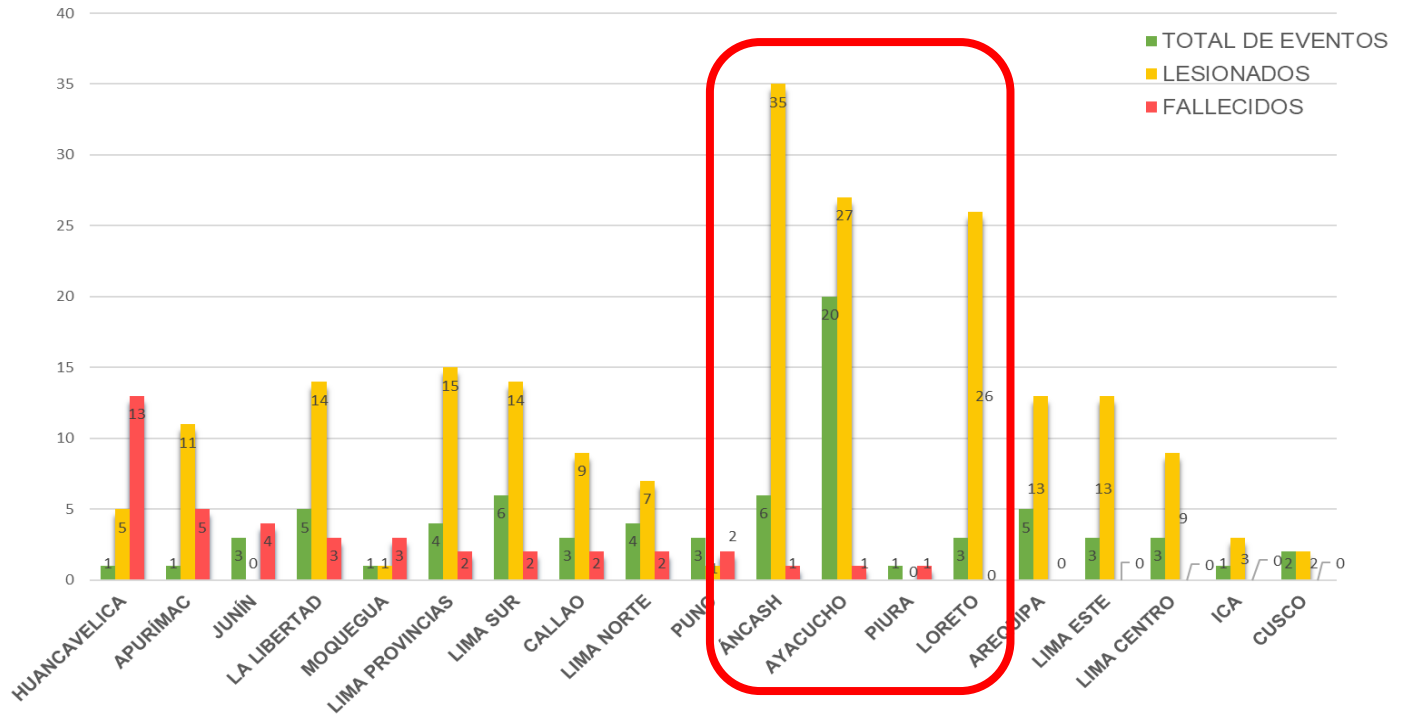
Ante el fenómeno de El Niño

Protege tu salud

TABLA N°1- CANTIDAD Y DAÑOS A LA SALUD DE LAS PERSONAS POR REGIÓN

REPORTES SIREED		DAÑOS A LA SALUD		
REGIONES	TOTAL DE EVENTOS	LESIONADOS	FALLECIDOS	
HUANCAVELICA	1	5	13	
APURÍMAC	1	11	5	
JUNÍN	3	0	4	
LA LIBERTAD	5	14	3	
MOQUEGUA	1	1	3	
LIMA PROVINCIAS	4	15	2	
LIMA SUR	6	14	2	
CALLAO	3	9	2	
LIMA NORTE	4	7	2	
PUNO	3	1	2	
ÁNCASH	6	35	1	
AYACUCHO	20	27	1	
PIURA	1	0	1	
LORETO	3	26	0	
AREQUIPA	5	13	0	
LIMA ESTE	3	13	0	
LIMA CENTRO	3	9	0	
ICA	1	3	0	
CUSCO	2	2	0	
TOTAL	75	205	41	

GRÁFICO N°3- DISTRIBUCIÓN DEL IMPACTO A LA SALUD DE LAS PERSONAS POR EVENTOS DE EMERGENCIAS Y DESASTRES



FUENTE: SIREED-COES SALUD del 18 al 24 de agosto

NOTA: Se considera únicamente aquellos eventos ingresados al Sireed no se agregaron eventos reportados por el drive.

REPORTE COMPLEMENTARIO N°074-2023 – UFCOE SALUD – DIGERD/MINSA
 FECHA Y HORA DE INICIO: 17 DE AGOSTO DE 2023 / 19:15 HORAS
 FECHA Y HORA DE ACTUALIZACIÓN N°04: 24 DE AGOSTO DE 2023 / 12:00 HORAS
 EVENTO: ACCIDENTE DE TRÁNSITO
 UBICACIÓN: ÁNCASH, ANTONIO RAIMONDI, ACZO

AMBULANCIAS MOVILIZADAS 07

- 01 HOSPITAL HUARI
- 01 PS. UCO
- 01 PS. ACZO
- 01 C.S LLAMELLIN
- 01 CS. CRAHUAPAMPA
- 01 P.S MASIN
- 01 P.S CHANA

IPRESS EN ALERTA 01

- 01 HOSPITAL HUARI

RECURSOS HUMANOS MOVILIZADOS 32

- 22 PERSONAL DE SALUD
(Hosp. Huari:01, P.S Uco:01, P.S Aczo:03, C.S Llamellin:03, C.S Rahuapampa:03, P.S Masin:02, P.S Chana:03, P.S Chinga:04 y P.S Yunguilla:02)
- 09 BRIGADISTAS
(Hosp. Huari:03, P.S Uco:01, P.S Aczo:01, C.S Rahuapampa:01 y Red de Salud Conchucos Sur:03)
- 01 EQUIPO TÉCNICO
RED de Salud Conchucos Sur

DAÑOS A LA SALUD 19

- 18 ALTAS
(Hospital de Huari 11, Hospital Víctor Ramos Guardia: 06 y Clínica San Pablo: 01)
- 01 FALLECIDO
(En foco)



FUENTE: EMED Salud Diresa Áncash
ELABORACIÓN: COES Salud

REPORTE COMPLEMENTARIO N°076-2023 – UFCOE SALUD – DIGERD/MINSA

FECHA Y HORA DE INICIO: 20 DE AGOSTO DE 2023 / 08:00 HORAS

FECHA Y HORA DE REPORTE N°06: 24 DE AGOSTO DE 2023 / 16:00 HORAS

EVENTO: INCENDIO FORESTAL

UBICACIÓN: APURÍMAC, AYMARAES, IHUAYLLO

AMBULANCIAS MOVILIZADAS 05

- 01 SAMU
- 02 HOSP. DE CHALHUANCA
- 01 C.S SANTA ROSA
- 01 C.S MACAPONTE

IPRESS EN CONTINGENCIA 02

- HOSPITAL REGIONAL GUILLERMO DÍAZ DE LA VEGA
- HOSPITAL DE EMERGENCIAS DE CHALHUANCA



19 RECURSOS HUMANOS MOVILIZADOS

- 04 BRIGADISTAS DE INTERVENCIÓN INICIAL
(RED DE SALUD DE AYMARAES:04)
- 01 EQUIPO TECNICO
(EMED SALUD DIRESA APURÍMAC)
- 14 PERSONAL DE SALUD
(SAMU-APURÍMAC:02, RED DE SALUD AYMARAES:04 Y SAMU-LIMA:08)

16 DAÑOS A LA SALUD

- 04 LESIONADOS
(HOSPITAL DE EMERGENCIAS CHALHUANCA:01, HOSP. NACIONAL CAYETANO HEREDIA:01, HOSP. NACIONAL HIPÓLITO UNANUE:01 Y HOSPITAL DE EMERGENCIAS VILLA EL SALVADOR:01)
- 07 ALTAS MÉDICAS
(HOSPITAL DE EMERGENCIAS DE CHALHUANCA: 07)
- 05 FALLECIDOS
(EN FOCO:04, HOSP. REGIONAL GUILLERMO DÍAZ DE LA VEGA- ABANCAY:01)

Fuente: EMED Salud Diresa Apurímac, PNP

REPORTE COMPLEMENTARIO N°075-2023 – UFCOE SALUD – DIGERD/MINSA
 FECHA Y HORA DE INICIO: 19 DE AGOSTO DE 2023 / 04:00 HORAS
 FECHA Y HORA DE ACTUALIZACIÓN N°01: 22 DE AGOSTO DE 2023 / 17:00 HORAS
 EVENTO: ACCIDENTE DE TRÁNSITO
 UBICACIÓN: HUANCAVELICA, HUAYTARÁ

AMBULANCIAS MOVILIZADAS **02**

02 C.S. HUAYTARÁ



18 RECURSOS HUMANOS MOVILIZADOS

15 PERSONAL DE SALUD
Red de Salud Huaytará

03 EQUIPO TÉCNICO
RED de Salud Huaytará

IPRESS EN ALERTA **01**

01 Hospital San Juan Dios Pisco

16 DAÑOS A LA SALUD

03 HOSPITALIZADOS
(Hospital San Juan de Dios Pisco: 01, Hospital Regional de Ica:02)

13 FALLECIDOS
(En foco)

#33MillonesUnidos

Ante el fenómeno de El Niño

Protege tu salud

MONITOREO DE INSTITUCIONES TÉCNICO CIENTÍFICAS

COMUNICADO OFICIAL ENFEN N°12-2023

11 de agosto de 2023

Estado del sistema de alerta: **Alerta de El Niño costero¹**

RESUMEN EJECUTIVO



El Niño costero (región Niño 1+2) continuará hasta el verano de 2024, como consecuencia de la alta probabilidad del desarrollo de El Niño en el Pacífico central. Las condiciones cálidas fuertes se mantendrán hasta noviembre, debido a la probable llegada de ondas Kelvin cálidas entre setiembre y octubre, para luego variar a condiciones cálidas moderadas hasta enero de 2024.



En el Pacífico central (región Niño 3.4) es más probable que el calentamiento anómalo continúe aumentando dentro de la condición moderada hasta enero de 2024. Para el verano de 2024, la magnitud más probable para El Niño en el Pacífico central sería moderada (52%), seguida de débil (38 %).



Para el trimestre agosto-octubre de 2023, a lo largo de la costa del Perú los valores de la temperatura del aire se mantendrán por encima de lo normal, y en la costa norte se desarrollarían lluvias ligeras y esporádicas de forma localizada. Para el verano de 2024, bajo el escenario de El Niño costero, es probable la ocurrencia de lluvias de moderada a fuerte intensidad, principalmente en la costa norte y sierra norte.



Entre agosto y noviembre, los caudales y niveles de los principales ríos del país presentarían valores entre debajo de lo normal y normal; mientras que en la zona norte es probable que se presenten caudales ligeramente sobre lo normal a fines de año. Los caudales de los principales ríos afluentes del lago Titicaca, para el periodo agosto-diciembre, presentarían un comportamiento por debajo de lo normal.



En cuanto a los recursos pesqueros, se mantendría la disponibilidad y accesibilidad del bonito. Asimismo, se prevé la permanencia de especies indicadoras de aguas cálidas en la zona costera.



Se recomienda a los tomadores de decisiones tener en cuenta los posibles escenarios, de acuerdo con el pronóstico estacional vigente y las proyecciones para el verano de 2024, con la finalidad de que se adopten las acciones que correspondan para la reducción del riesgo y la preparación para la respuesta.

PROBABILIDADES MENSUALES DE LAS CONDICIONES CALIDAS, FRIAS Y NEUTRAS

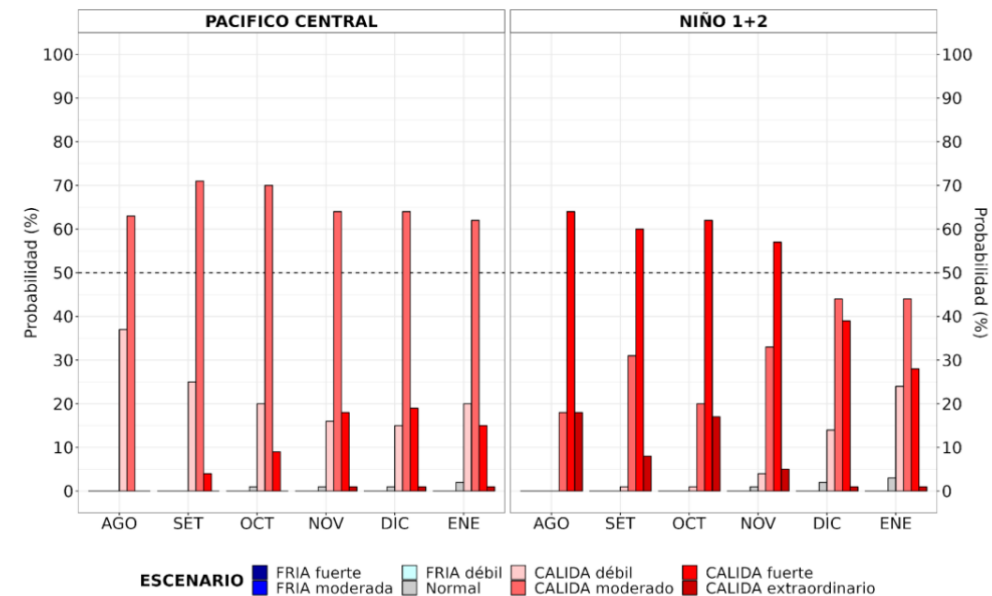


Figura 2. Probabilidades mensuales estimadas para condiciones cálidas, frías y neutras en el Pacífico central (región Niño 3.4, barras de la izquierda) y en el extremo del Pacífico oriental (región Niño 1+2, frente a la costa de Perú, barras de la derecha) entre agosto de 2023 y enero de 2024. Fuente ENFEN.

FUENTE: ENFEN

AVISO N°180 – DESCENSO DE TEMPERATURA NOCTURNA EN LA SIERRA CENTRO Y SUR NIVEL NARANJA

Fecha de emisión: miércoles, 23 de agosto de 2023
 Inicio del evento: jueves, 24 de agosto de 2023 a las 00:00 horas
 Fin del evento: viernes, 25 de agosto de 2023 a las 23:59 horas
 Duración: 47 horas

El Senamhi informa que continuará el descenso de la temperatura nocturna en la sierra del jueves 24 al viernes 25 de agosto. Además, se esperan ráfagas de viento con velocidades próximas a los 35 km/h, escasa nubosidad e incremento de la temperatura diurna.



El jueves 24 de agosto se prevén temperaturas mínimas cercanas a -7 °C en la sierra centro y temperaturas nocturnas próximas a los -15 °C en la sierra sur, en localidades sobre los 4000 m s. n. m.



El viernes 25 de agosto se prevén temperaturas mínimas cercanas a -5 °C en la sierra centro y temperaturas nocturnas próximas a los -15 °C en la sierra sur, en localidades sobre los 4000 m s. n. m.

ZONAS ALERTADAS

APURÍMAC, AREQUIPA, AYACUCHO, CUSCO, HUANCAMELICA, HUÁNUCO, ICA, JUNÍN, LIMA, MOQUEGUA, PASCO, PUNO, TACNA

APURÍMAC, AREQUIPA, AYACUCHO, CUSCO, HUANCAMELICA, JUNÍN, MOQUEGUA, PUNO, TACNA

AVISO N°179 – INCREMENTO DE TEMPERATURA DIURNA EN LA SIERRA NIVEL NARANJA

Fecha de emisión: martes, 22 de agosto de 2023
 Inicio del evento: jueves, 24 de agosto de 2023 a las 00:00 horas
 Fin del evento: sábado, 26 de agosto de 2023 a las 23:59 horas
 Duración: 71 horas

El Senamhi informa que entre el jueves 24 al sábado 26 de agosto se presentará el incremento de la temperatura máxima (diurna) en la sierra del país. Además, se espera escasa nubosidad, incremento de la radiación ultravioleta y ráfagas de viento con velocidades próximas a los 32 km/h.



El jueves 24 de agosto se prevén temperaturas máximas entre 24 °C a 30 °C en la sierra centro y en la sierra sur se registrará valores entre 20 °C a 28 °C.

El viernes 25 de agosto se prevén temperaturas máximas entre 24 °C a 30 °C en la sierra centro y en la sierra sur se registrará valores entre 20 °C a 27 °C.

El sábado 26 de agosto se prevén temperaturas máximas entre 22 °C a 28 °C en la sierra centro y en la sierra sur se registrará valores entre 20 °C a 27 °C.

ZONAS ALERTADAS

ÁNCASH, APURÍMAC, AREQUIPA, AYACUCHO, CUSCO, HUANCAMELICA, HUÁNUCO, JUNÍN, LIMA, MOQUEGUA, PASCO, PUNO, TACNA

ÁNCASH, APURÍMAC, AREQUIPA, AYACUCHO, CUSCO, HUANCAMELICA, HUÁNUCO, JUNÍN, LIMA, MOQUEGUA, PASCO, PUNO, TACNA



ÁNCASH, APURÍMAC, AREQUIPA, AYACUCHO, CUSCO, HUANCAMELICA, HUÁNUCO, ICA, JUNÍN, LIMA, MOQUEGUA, PASCO, PUNO, TACNA

FUENTE: SENAMHI

AVISO N°178 – DESCENSO DE TEMPERATURA NOCTURNA EN LA SIERRA NORTE Y CENTRO NIVEL AMARILLO

Fecha de emisión: lunes, 21 de agosto de 2023
 Inicio del evento: miércoles, 23 de agosto de 2023 a las 00:00 horas
 Fin del evento: jueves, 24 de agosto de 2023 a las 23:59 horas
 Duración: 47 horas




El Senamhi informa que, continuará el descenso de la temperatura nocturna en la sierra, entre el miércoles 23 al jueves 24 de agosto. Además, se esperan ráfagas de viento con velocidades próximas a los 35 km/h, escasa nubosidad e incremento de la temperatura diurna.

	
El miércoles 23 de agosto, se prevén temperaturas próximas a 0°C en la sierra norte y alrededor de los -8 °C en la sierra centro.	El jueves 24 de agosto, se prevén temperaturas próximas a 0 °C en la sierra norte y alrededor de -7 °C en la sierra centro.
ZONAS ALERTADAS	
ÁNCASH, AYACUCHO, CAJAMARCA, HUANCAMELICA, HUÁNUCO, JUNÍN, LA LIBERTAD, LIMA, PASCO.	ÁNCASH, AYACUCHO, CAJAMARCA, HUANCAMELICA, HUÁNUCO, JUNÍN, LA LIBERTAD, LAMBAYEQUE, LIMA, PASCO, PIURA

AVISO N°177 – INCREMENTO DE TEMPERATURA EN LA SELVA NIVEL NARANJA

Fecha de emisión: Lunes, 21 de agosto de 2023
 Inicio del evento: Miércoles, 23 de agosto de 2023 a las 00:00 horas
 Fin del evento: Viernes 25 de agosto de 2023 a las 23:59 horas
 Duración: 71 horas

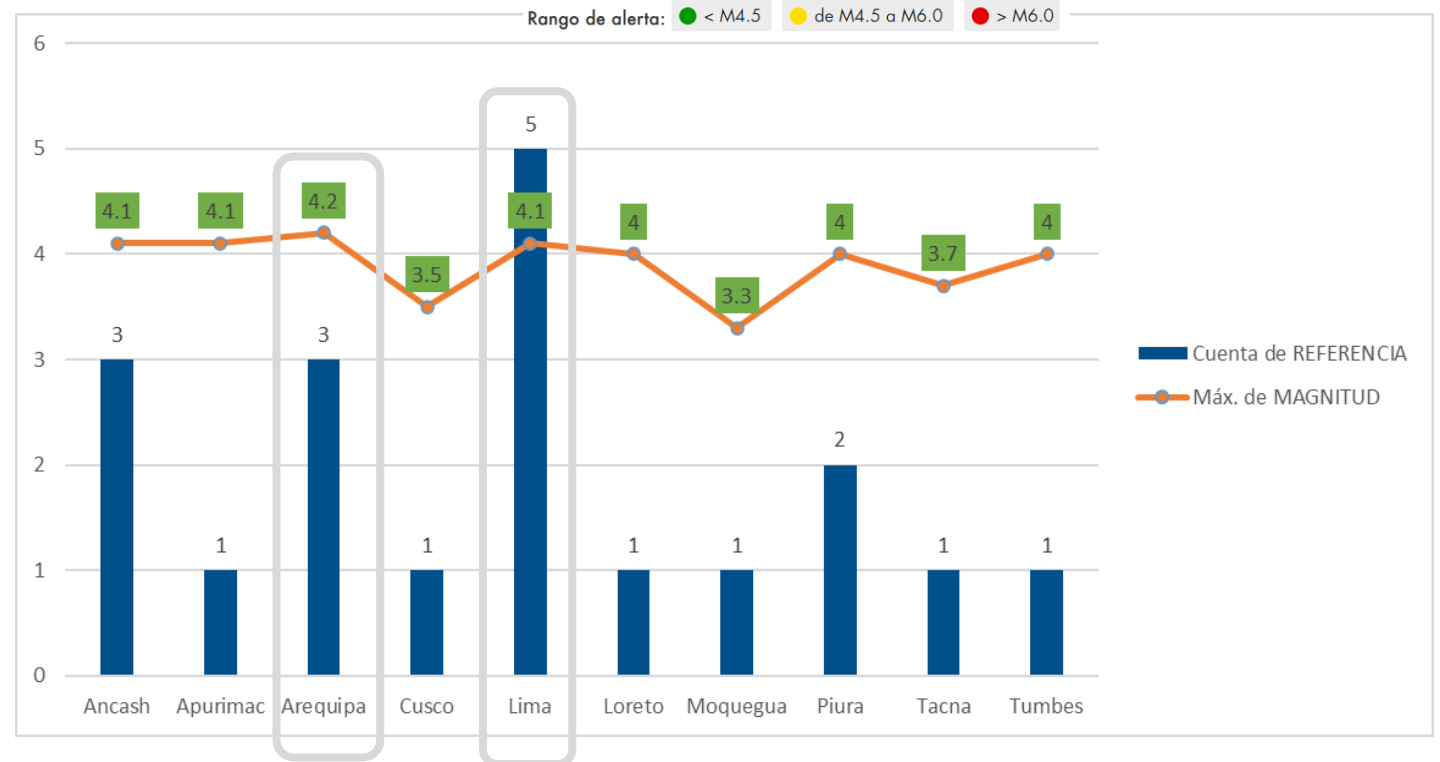
El Senamhi informa que, a partir del miércoles 23 al viernes 25 de agosto, continuará el incremento de la temperatura diurna en la selva. Además, se espera el incremento de la radiación ultravioleta (UV) especialmente hacia el mediodía, la ocurrencia de chubascos de forma aislada y ráfagas de viento con velocidades cercanas a los 40km/h.

		
El miércoles 23 de agosto, se prevén temperaturas máximas por encima de los 36°C en la selva norte, y valores superiores a los 38°C en la selva centro y alrededor de los 36 °C para la selva sur.	El jueves 24 de agosto, se prevén temperaturas máximas por encima de los 36°C en la selva norte, y valores superiores a los 38°C en la selva centro y alrededor de los 36 °C para la selva sur.	El viernes 25 de agosto, se prevén temperaturas máximas por encima de los 34°C en la selva norte, y valores superiores a los 38°C en la selva centro y alrededor de los 36°C para la selva sur.
ZONAS ALERTADAS		
AMAZONAS, AYACUCHO, CUSCO, HUÁNUCO, JUNÍN, LORETO, MADRE DE DIOS, PASCO, PUNO, SAN MARTÍN, UCAYALI	AMAZONAS, AYACUCHO, CUSCO, HUÁNUCO, JUNÍN, LORETO, MADRE DE DIOS, PASCO, PUNO, SAN MARTÍN, UCAYALI	AYACUCHO, CUSCO, HUÁNUCO, JUNÍN, LORETO, MADRE DE DIOS, PASCO, PUNO, SAN MARTÍN, UCAYALI

FUENTE: SENAMHI



GRÁFICO N°04. EVENTOS SÍSMICOS A NIVEL NACIONAL (19)



FUENTE: IGP del 18 al 24 de agosto

MONITOREO VULCANOLÓGICO



"Decenio de la Igualdad de Oportunidades para Mujeres y Hombres"
"Año de la unidad, la paz y el desarrollo"

BOLETÍN

IGP/CENVULUBI/BV 2023-0026



VOLCÁN UBINAS

Periodo de análisis: 14-21 de agosto de 2023



El Instituto Geofísico del Perú (IGP) informa que el proceso eruptivo del volcán Ubinas (región Moquegua) mantiene niveles moderados. En este periodo, se produjeron 2 explosiones volcánicas con emisiones de cenizas y gases de hasta 3500 m de altura sobre la cima del volcán. **En consecuencia, se mantiene el nivel de alerta volcánica en color naranja.**

NIVEL DE ALERTA: NARANJA



"Decenio de la Igualdad de Oportunidades para Mujeres y Hombres"
"Año de la unidad, la paz y el desarrollo"

BOLETÍN

IGP/CENVULSAB/BV 2023-0034



VOLCÁN SABANCAYA

Periodo de análisis: 14-20 de agosto de 2023



El IGP informa que la actividad eruptiva del volcán Sabancaya se mantiene en niveles moderados, con la ocurrencia promedio de 28 explosiones volcánicas diarias que generan columnas de ceniza y gases de hasta 3.2 km de altura sobre la cima del volcán. **Para los siguientes días, no se esperan cambios significativos respecto a su actividad eruptiva.**

NIVEL DE ALERTA: NARANJA

FUENTE: IGP del 18 al 24 de agosto

SERVICIO NACIONAL FORESTAL Y DE FAUNA SILVESTRE - SERFOR

#33MillonesUnidos

Ante el fenómeno de El Niño

Protege tu salud



MONITOREO INCENDIOS FORESTALES 2023				FECHA: 24/08/2023 - 16:00 horas	
DEPARTAMENTOS ALERTADO	PROVINCIAS ALERTADAS	DISTRITOS ALERTADOS	ESTADO DE CONFIRMACIÓN	MONITOREO EMED SALUD	DAÑOS A LA SALUD
ÁNCASH	POMABAMBA, HUARI	POMABAMBA, SAN MARCOS	ALERTADO		
APURÍMAC	AYMARAES	HUAYLLO, JUSTO APU SAHUARAURA	ALERTADO	EMED Salud Diresa Apurímac informa de incendio forestal iniciado el día de ayer en terrenos eriazos, en la provincia de Aymaraes, se desplazan recursos en salud 06 brigadistas (Diresa Apurímac), 02 equipo técnico (Diresa Apurímac)	NO
AREQUIPA	CAYLLOMA	TUTI	ALERTADO	EMED Salud de la Geresa Arequipa, informa que el incendio forestal en el distrito de Tuti, continúa afectando cobertura natural hasta el momento se han afectado mas de 2000 hectáreas. En horas de la tarde del día de ayer, se registró la atención de una pobladora de la comunidad, que participaba en las labores de extinción del incendio.	SI 01 lesionados (P.S. Tuti)
AYACUCHO	VILCAS HUAMÁN	VILCAS HUAMÁN	ALERTADO	Se registró un incendio forestal, perjudicando el terreno de cobertura vegetal (10 hectáreas) en el sector Hullpa, distrito y provincia de Vilcas Huaman.	NO
CUSCO	LA CONVENCION, URUBAMBA, ESPINAR	SANTA TERESA, MACHUPICCHU, COPORAQUE	ALERTADO	EMED Salud Geresa Cusco, informa sobre la ocurrencia de incendio forestal que afecta la zona de amortiguamiento del Santuario de Machupicchu. Efectivos policiales, personal del Ministerio de Cultura, personal de SERNANP, personal de Defensa Civil y Serenazgo de la Municipalidad, vienen realizando acciones de extinción del incendio.	NO
HUÁNUCO	PUERTO INCA, LEONCIO PRADO	TOURNAVISTA, HONORIA, JOSE CRESPO Y CASTILLO	ALERTADO	EMED Salud Diresa Huánuco informa que tras el monitoreo realizado a través de sus ejecutoras, no se registra incendios forestales.	NO
JUNÍN	CONCEPCION, HUANCAYO, CHANCHAMAYO	ANDAMARCA, PARIHAUANCA, SAN RAMÓN	ALERTADO	EMED Salud Diresa Junín forma que tras el monitoreo realizado a través de sus ejecutoras, no se registra incendios forestales.	NO
LIMA	HUAROCHIRÍ	ANTIOQUIA	ALERTADO		
LORETO	UCAYALI	SARAYACU	ALERTADO	Se alerta sobre el reporte de incendio forestal, según información de Serfor y se solicita el monitoreo.	
MADRE DE DIOS	TAMBOPATA, TAHUAMANO	LABERINTO, LAS PIEDRAS, TAMBOPATA, TAHUAMANO	ALERTADO	Se alerta sobre el reporte de incendio forestal, según información de Serfor y se solicita el monitoreo.	
PASCO	OXAPAMPA	CONSTITUCION	ALERTADO	Se alerta sobre el reporte de incendio forestal, según información de Serfor y se solicita el monitoreo.	
PUNO	SANDIA	SANDIA	ALERTADO	Se alerta sobre el reporte de incendio forestal, según información de Serfor y se solicita el monitoreo.	
UCAYALI	PADRE ABAD, CORONEL PORTILLO	IRAZOLA, NUEVA REQUENA	ALERTADO		

- Legenda:**
- Alertado
 - Confirmado
 - Controlado
 - Liquidado
 - Daños a la salud

FUENTE: SERFOR del 18 al 24 de agosto

#33MillonesUnidos

Ante el fenómeno de El Niño

Protege tu salud

TEMPORADA DE BAJAS TEMPERATURAS

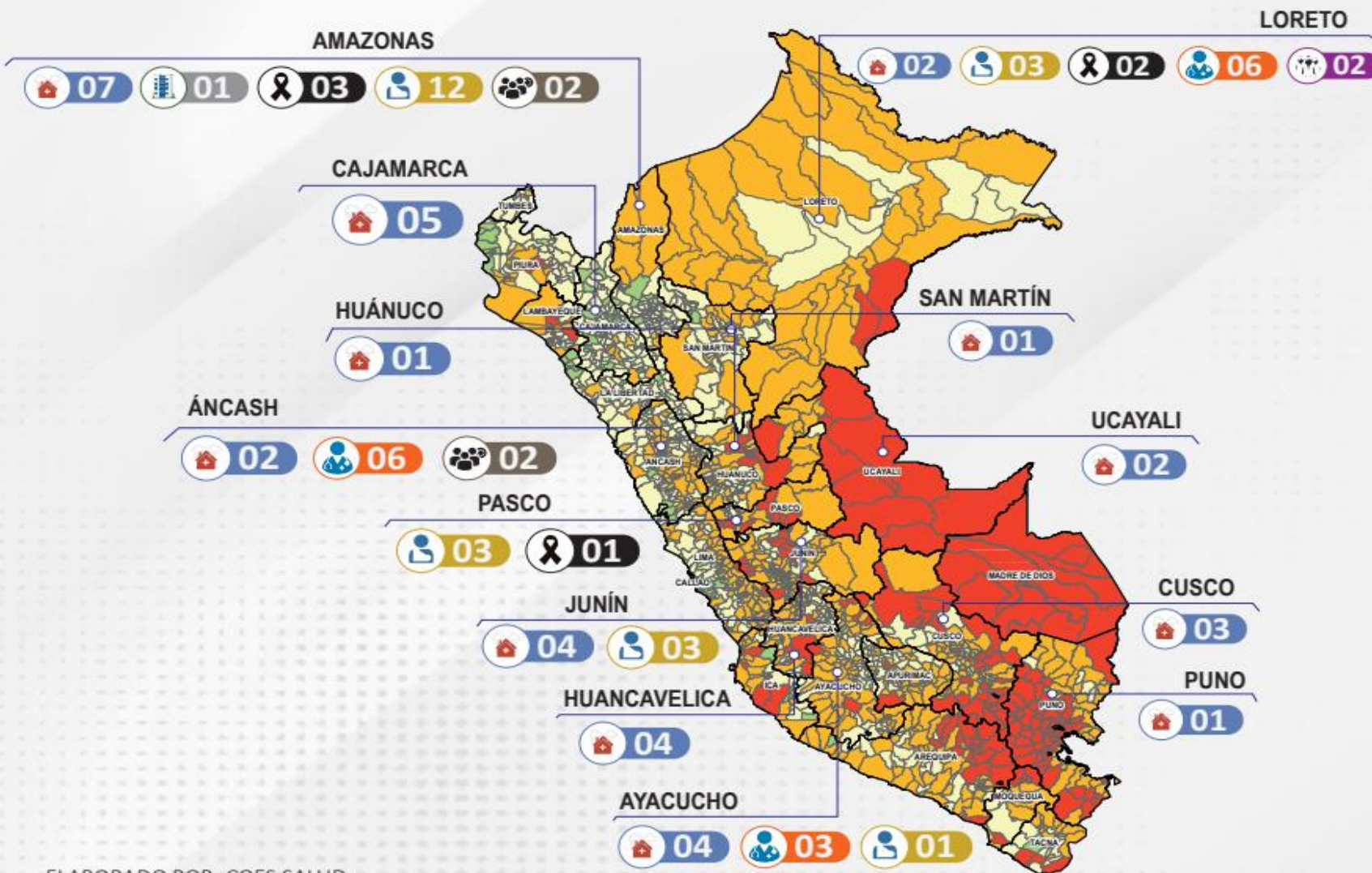
CONSOLIDADO DE DAÑOS A LA SALUD EN LA TEMPORADA DE BAJAS TEMPERATURAS 2023

#33MillonesUnidos

Ante el fenómeno de El Niño

Protege tu salud

FECHA DE CORTE AL: 24/08/2023



36 IPRESS AFECTADAS OPERATIVAS MINSA



01 SEDES ADMINISTRATIVAS MINSA



22 LESIONADOS



06 FALLECIDOS



04 BRIGADISTAS REGIONALES MOVILIZADOS



15 Personal de Salud Movilizado



02 Equipo Técnico Movilizado

ELABORADO POR: COES SALUD
FUENTE: EMED SALUD

#33MillonesUnidos

Ante el fenómeno de El Niño

Protege tu salud

MONITOREO DE ACCIONES POR DENGUE

ATENCIONES EN SALUD

ATENCIONES EN SALUD REALIZADAS POR DENGUE EN INFRAESTRUCTURA MÓVIL A NIVEL NACIONAL DEL 15 DE MAYO AL 24 DE AGOSTO DE 2023

PIURA

8,169 494 7,067 30

LAMBAYEQUE

7,097 17

LA LIBERTAD

2,850

CALLAO

367

ICA

2,404

TUMBES

21 363

Nº DE ATENCIONES INTEGRALES EN SALUD

28,811 Atenciones realizadas por dengue

TOTAL DE ATENCIONES POR NIVELES:

20,883 NIVEL I

494 NIVEL II

7,434 NIVEL I - II

Hazle el tigre por dengue

● Triaje diferenciado
● Hospitalización
● Triaje y hospitalización

● Regiones con atenciones y desplazamiento de recurso humano para la atención por dengue.

RECURSOS HUMANOS DIGERD:

68 Brigadistas movilizados por DIGERD

Fuente: Centro de Operaciones de Emergencia - COES Salud

MONITOREO DE ACCIONES EN SALUD

RECURSOS MOVILIZADOS POR VUELOS HUMANITARIOS A REGIONES POR EMERGENCIA SANITARIA POR DENGUE A NIVEL NACIONAL - 2023

#33MillonesUnidos

Ante el fenómeno de El Niño

Protege tu salud



17 VUELOS REALIZADOS PARA ATENCIÓN POR DENGUE

Nº	Itinerario	Nº de Vuelos	Equipo Técnico	Personal de Salud	Brigadistas	Pacientes	Fumigadores	Termonebulizadoras	Motopulverizadoras	Plaguicida
01	IQUITOS - CHACHAPOYAS - IQUITOS 03/02/2023	02	01	19						
02	LIMA - TALARÁ - PIURA - LIMA 22/05/2023	03	10							
03	LIMA - LAMBAYEQUE - LIMA 24/05/2023	02	14	03						
04	PIURA - LIMA 01/06/2023	01	09	16						
05	LIMA - PIURA 03/06/2023	01	22	40						
06	LIMA - TUMBES - PIURA - LAMBAYEQUE - LIMA 10/06/2023	04	07							
07	LIMA - LAMBAYEQUE 13/06/2023	01	30	08	16					
08	LIMA - PUCALLPA - IQUITOS - CHICLAVO 21/06/2023	03	02	105	40					



Fuente: COES SALUD

#33MillonesUnidos

Ante el fenómeno de El Niño

Protege tu salud

DOCUMENTOS NORMATIVOS VIGENTES

DECLARATORIAS DE ESTADO DE EMERGENCIA VIGENTES



03 DECLARATORIAS DE ESTADO DE EMERGENCIA VIGENTES

ACTUALIZADO AL 24/08/23

NORMAL LEGAL	EVENTO	DEPARTAMENTO	PROVINCIA	DISTRITO	VIGENCIA
D. S. N° 078-2023-PCM	PELIGRO INMINENTE ANTE PROCESO ERUPTIVO DEL VOLCÁN UBINAS	MOQUEGUA	1	7	06/07/23 al 03/09/23
		ÁNCASH	14	30	20/07/23 al 17/09/23
		APURÍMAC	6	16	
		AREQUIPA	2	6	
		AYACUCHO	4	6	
		CUSCO	9	26	
		HUANCAVELICA	7	50	
		HUÁNUCO	9	30	
		ICA	1	2	
		JUNÍN	7	38	
		LA LIBERTAD	1	1	
		LIMA	3	6	
		MOQUEGUA	1	6	
		PASCO	3	12	
		PUNO	8	28	
		TACNA	1	2	
D. S. N° 083-2023-PCM	PELIGRO INMINENTE ANTE BAJAS TEMPERATURAS				

DECLARATORIAS DE ESTADO DE EMERGENCIA VIGENTES

ACTUALIZADO AL 24/08/23



D. S. N° 089-2023-PCM

PELIGRO INMINENTE
INTENSAS PRECIPITACIONES
PLUVIALES ANTE
FENÓMENO EL NIÑO

NORMAL LEGAL	EVENTO	DEPARTAMENTO	PROVINCIA	DISTRITO	VIGENCIA
		AMAZONAS	7	66	08/08/23 al 06/10/23
		ÁNCASH	20	61	
		AREQUIPA	7	62	
		AYACUCHO	11	77	
		CAJAMARCA	11	62	
		HUANCAVELICA	7	87	
		HUÁNUCO	8	21	
		ICA	5	24	
		JUNÍN	9	48	
		LA LIBERTAD	12	76	
		LAMBAYEQUE	3	38	
		LIMA	10	73	
		MOQUEGUA	2	15	
		PASCO	3	21	
		PIURA	8	65	
		SAN MARTÍN	10	38	
		TACNA	3	9	
		TUMBES	3	13	

03

DECLARATORIAS DE ESTADO DE EMERGENCIA VIGENTES

EMERGENCIAS SANITARIAS VIGENTES



ACTUALIZADO AL 24/08/23

NORMAL LEGAL	EVENTO	DEPARTAMENTO	VIGENCIA
D.S. N° 009-2023-SA	POR BROTE DE DENGUE	AMAZONAS	25/05/23 al 21/09/23
		AYACUCHO	
		CAJAMARCA	
		CUSCO	
		HUÁNUCO	
		ICA	
		JUNÍN	
		LAMBAYEQUE	
		LORETO	
		MADRE DE DIOS	
D.S. N° 019-2023-SA	INCREMENTO INUSUAL SINDRÓME DE GUILLAIN BARRÉ	PIURA	08/07/23 al 05/10/23
		SAN MARTÍN	
		UCAYALI	
		TODOS	

02

EMERGENCIAS SANITARIAS VIGENTES

Página 3 de 3

Fuente: MINSA

INDICADOR DE COES SALUD

INDICADOR COES SALUD: OPORTUNIDAD

#33MillonesUnidos

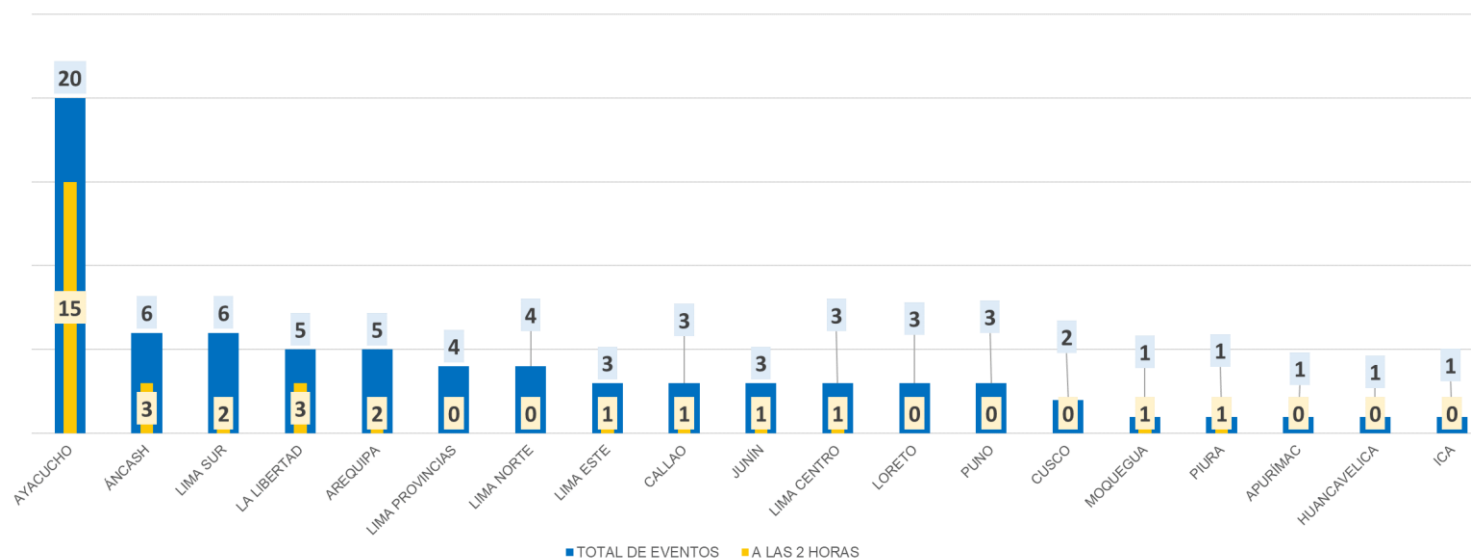
Ante el fenómeno de El Niño

Protege tu salud

TABLA N°2- DETALLE DEL IMPACTO A LA SALUD POR EVENTOS DE EMERGENCIAS Y DESASTRES REGISTRADOS

REPORTES SIREED		INDICADOR	
REGIONES	TOTAL DE EVENTOS	A LAS 2 HORAS	% CUMPLIMIENTO
AYACUCHO	20	15	75%
ÁNCASH	6	3	50%
LIMA SUR	6	2	33%
LA LIBERTAD	5	3	60%
AREQUIPA	5	2	40%
LIMA PROVINCIAS	4	0	0%
LIMA NORTE	4	0	0%
LIMA ESTE	3	1	33%
CALLAO	3	1	33%
JUNÍN	3	1	33%
LIMA CENTRO	3	1	33%
LORETO	3	0	0%
PUNO	3	0	0%
CUSCO	2	0	0%
MOQUEGUA	1	1	100%
PIURA	1	1	100%
APURÍMAC	1	0	0%
HUANCAVELICA	1	0	0%
ICA	1	0	0%
Total general	75	31	41%

GRÁFICO N°2- DISTRIBUCIÓN DEL IMPACTO A LA SALUD POR EVENTOS DE EMERGENCIAS Y DESASTRES REGISTRADOS



FUENTE: SIREED-COES SALUD del 18 al 24 de agosto

#33MillonesUnidos


Ante el fenómeno de El Niño

Protege tu salud

CONSOLIDADO DE SALA DE CRISIS A NIVEL NACIONAL



1. AREQUIPA
2. AYACUCHO
3. CALLAO
4. HUÁNUCO
5. LA LIBERTAD
6. PASCO
7. PIURA
8. LAMBAYEQUE
9. LIMA PROVINCIAS
10. HUANCAMELICA
11. ÁNCASH
12. MOQUEGUA



EMED SALUD DIRIS LIMA CENTRO



EMED SALUD DIRIS LIMA SUR



EMED SALUD DIRIS LIMA NORTE



#33MillonesUnidos

Ante el fenómeno de El Niño

Protege tu salud



GRACIAS