



SALA DE CRISIS

MÓDULO DE ANÁLISIS

Del 02 al 08 de febrero del 2024



PERÚ

Ministerio de Salud



DIGERD

Dirección General de Gestión del Riesgo de Desastres y Defensa Nacional en Salud



BICENTENARIO DEL PERÚ
2021 - 2024

ÍNDICE

- ANÁLISIS DE DAÑOS A LA SALUD
- MONITOREO DE INSTITUCIONES TÉCNICO CIENTÍFICAS
- TEMPORADA DE LLUVIAS 2023-2024
- DOCUMENTOS NORMATIVOS
- INDICADOR COES SALUD



ANÁLISIS DE EVENTOS CON REPERCUSIÓN A LA SALUD

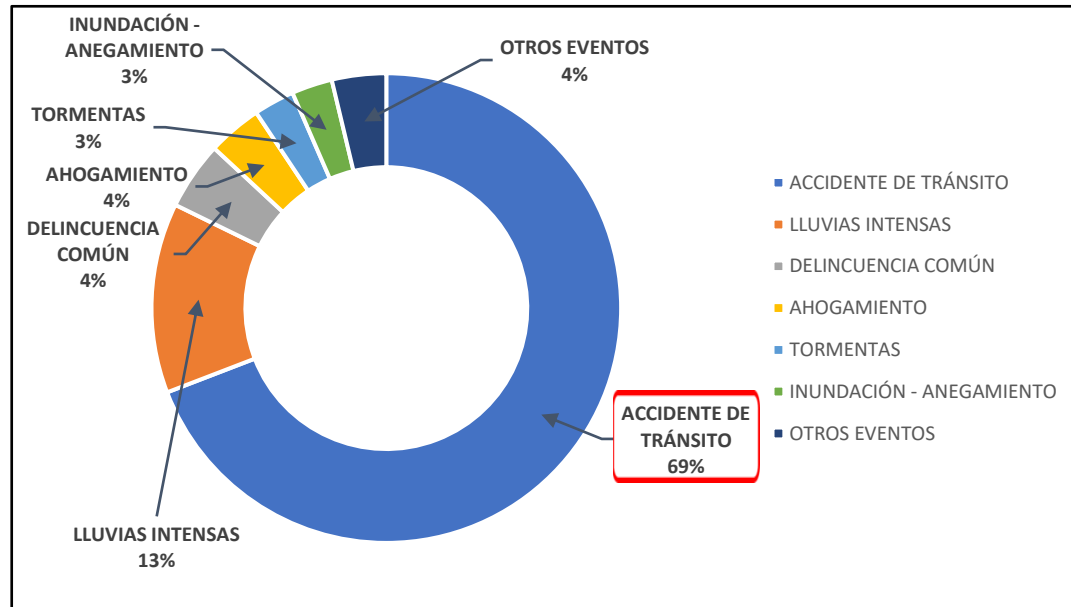
EVENTOS DE EMERGENCIAS Y DESASTRES A NIVEL NACIONAL

#33MillonesUnidos

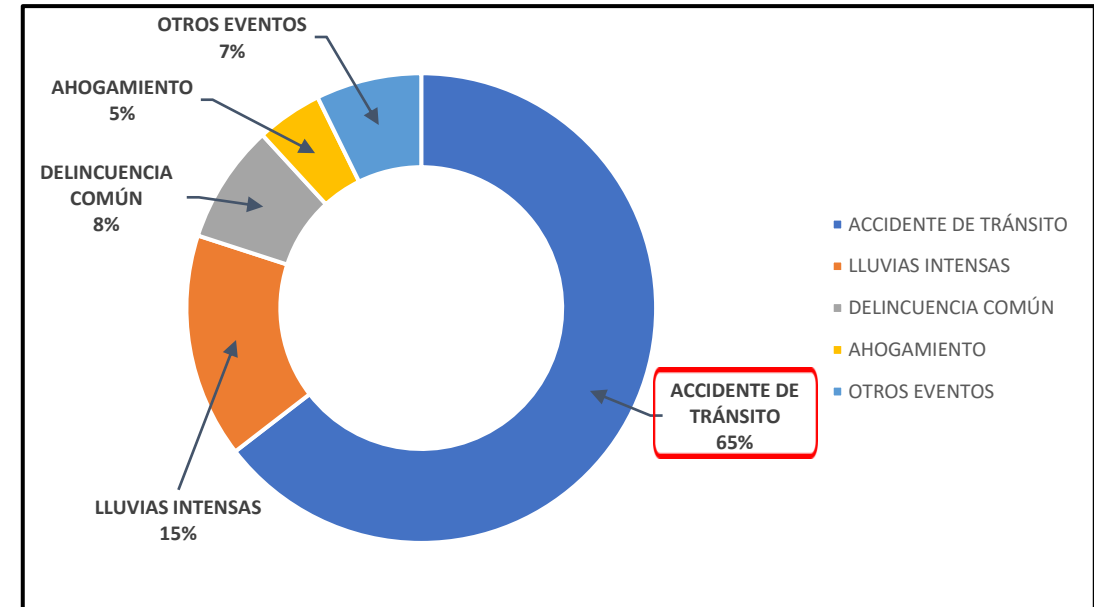
Ante el fenómeno de El Niño

Protege tu salud

GRÁFICA N°01 EVENTOS REGISTRADOS A NIVEL NACIONAL
DEL 26 DE ENERO AL 01 DE FEBRERO 2024



GRÁFICA N°02 EVENTOS REGISTRADOS A NIVEL NACIONAL
DEL 02 AL 08 DE FEBRERO 2024



FUENTE: SIREED

DAÑOS A LA SALUD DE LAS PERSONAS

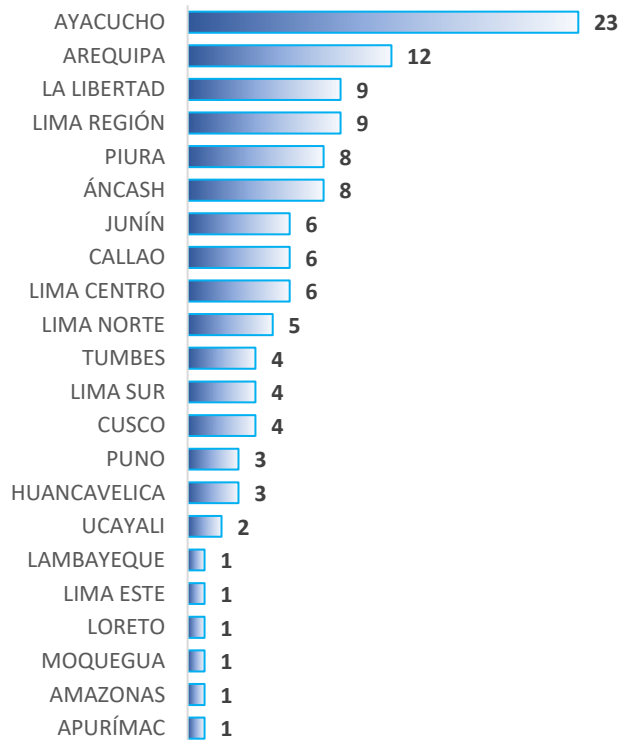
#33MillonesUnidos

Ante el fenómeno de El Niño

Protege tu salud

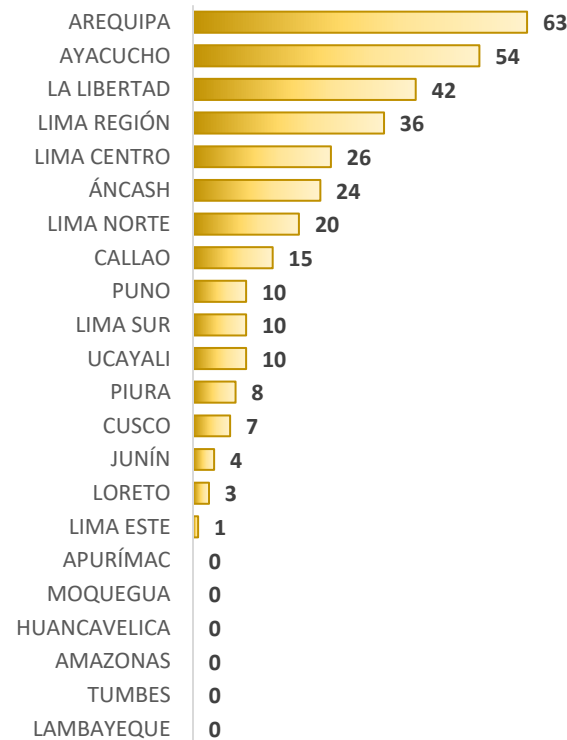
GRÁFICA N°3- CANTIDAD DE EVENTOS SIREED

TOTAL DE EVENTOS 118

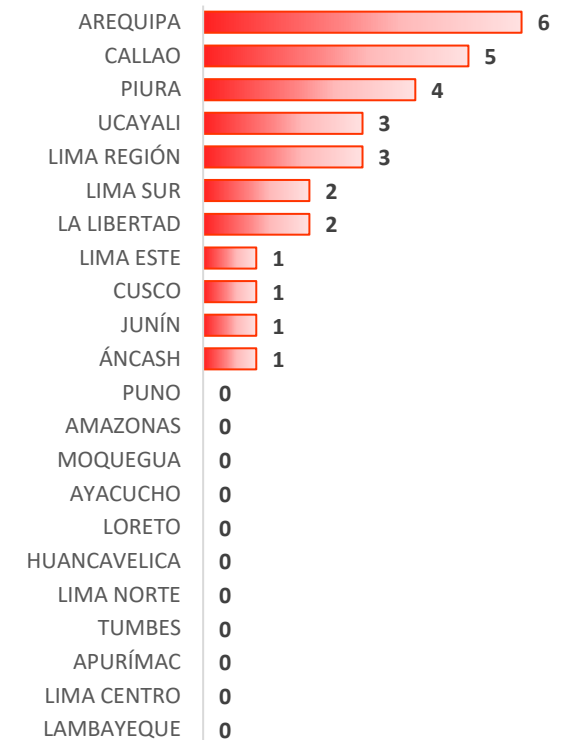


GRÁFICA N°4 y N°5 - CANTIDAD DE DAÑOS A LA SALUD DE LAS PERSONAS POR REGIÓN

LESIONADOS 333



FALLECIDOS 29



FUENTE: SIREED

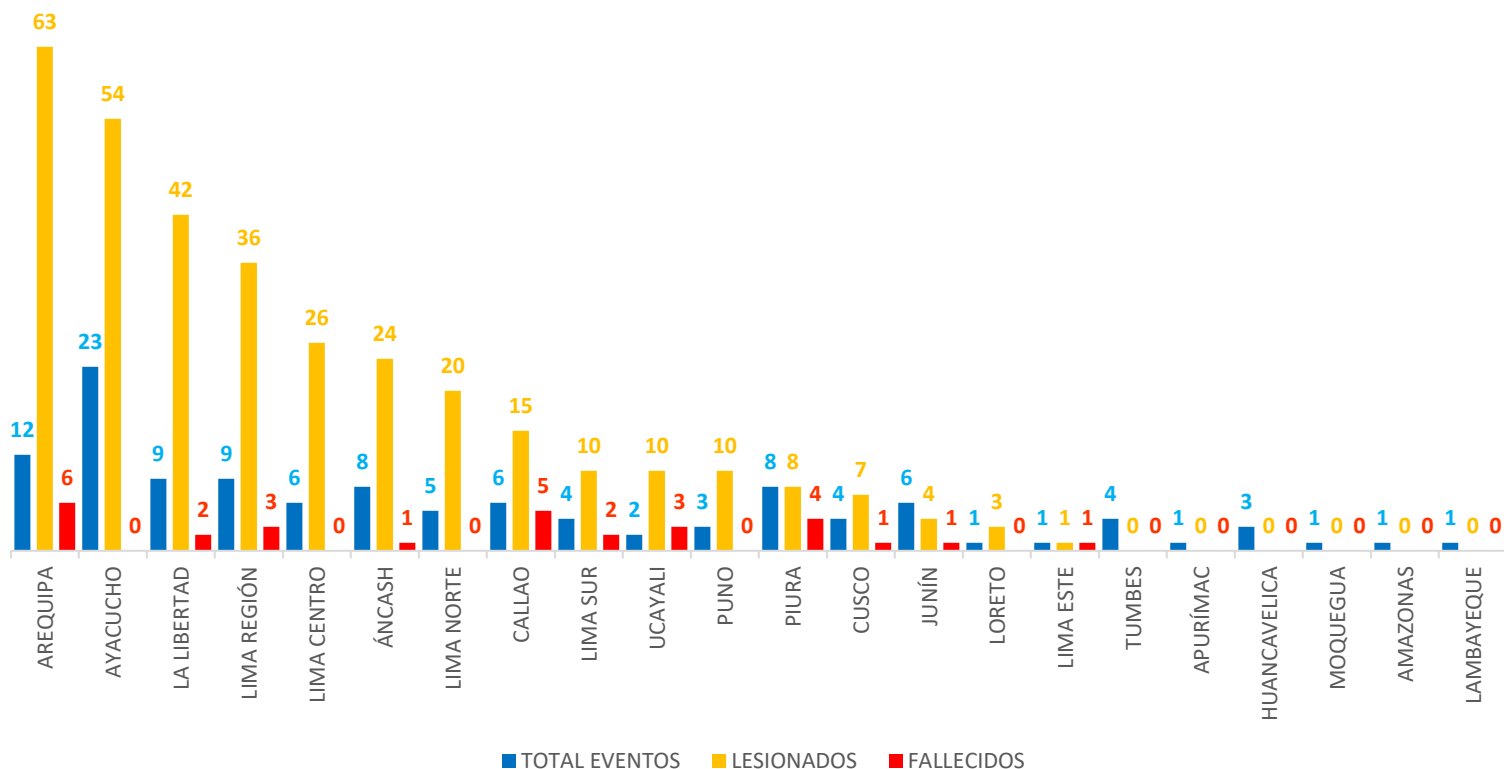
DAÑOS A LA SALUD DE LAS PERSONAS

#33MillonesUnidos

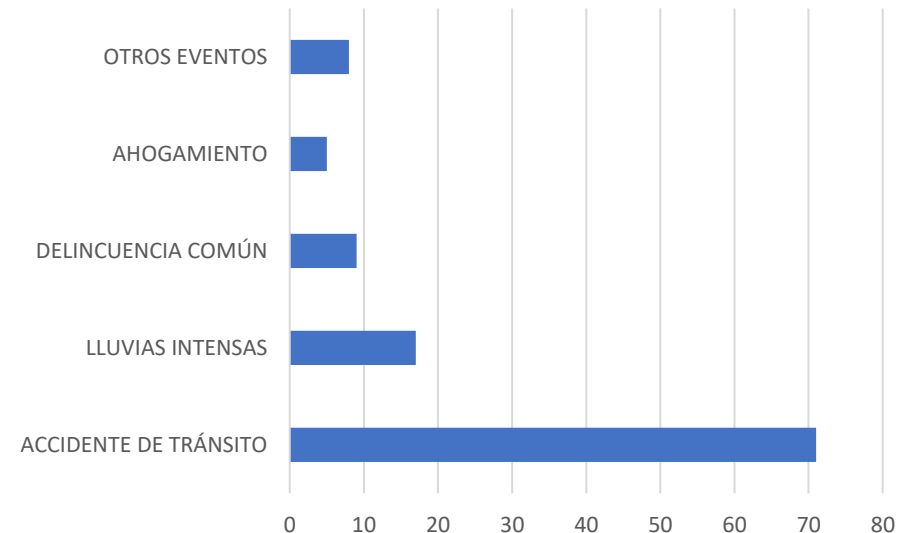
Ante el fenómeno de El Niño

Protege tu salud

GRÁFICO N°6- DISTRIBUCIÓN DEL IMPACTO A LA SALUD DE LAS PERSONAS POR EVENTOS DE EMERGENCIAS Y DESASTRES



GRÁFICA N°7 – TIPO DE EVENTOS



FUENTE: SIREED

EXPLOSIÓN – LIMA, LIMA, COMAS

PERÚ Ministerio de Salud Viceministerio de Salud Pública Dirección General de Gestión del Riesgo de Desastres y Defensa Nacional en Salud

AÑO DEL BICENTENARIO, DE LA CONSOLIDACIÓN DE NUESTRA INDEPENDENCIA, Y DE LA CONMEMORACIÓN DE LAS HEROICAS BATALLAS DE JUNÍN Y AYACUCHO

REPORTE DE EVENTO N° 1210 - 2024 - COE SALUD - DIGERD

FECHA DE ACTUALIZACIÓN: 08/02/2024 09:31 HORAS
COMPLEMENTARIO: EXPLOSIÓN - LIMA
FECHA DE EVENTO: 07 DE FEBRERO DEL 2024, A LAS 13:44 HORAS
NIVEL 1

I. DESCRIPCIÓN

SE REGISTRÓ EXPLOSIÓN DENTRO DE LABORATORIO DEL COLEGIO LICEO SANTO DOMINGO, GENERANDO DAÑOS A LA SALUD.

II. UBICACIÓN

DEPARTAMENTO	PROVINCIA	DISTRITO
LIMA	LIMA	COMAS

LUGAR: COLEGIO LICEO SANTO DOMINGO, CALLE 48, COMAS, PERÚ



Daños a la salud

Hospitalizados: 03 (*Hosp. Almenara:02 y Hosp. Marino Molina:01*)
Altas médicas: 01 (*Clínica Internacional*)

LLUVIAS INTENSAS – TUMBES

LLUVIAS INTENSAS – LIMA




AÑO DEL BICENTENARIO, DE LA CONSOLIDACIÓN DE NUESTRA INDEPENDENCIA, Y DE LA CONMEMORACIÓN DE LAS HEROICAS BATALLAS DE JUNÍN Y AYACUCHO

REPORTE DE EVENTO N° 1250 - 2024 - COE SALUD - DIGERD

FECHA DE ACTUALIZACIÓN: 08/02/2024 15:29 HORAS
 COMPLEMENTARIO: LLUVIAS INTENSAS - TUMBES
 FECHA DE EVENTO: 08 DE FEBRERO DEL 2024, A LAS 12:47 HORAS
 NIVEL 1

I. DESCRIPCIÓN

A CAUSA DE LLUVIA DE MODERA INTENSIDAD EL HOSPITAL JAMO II-2 PRESENTO AFECTACIONES EN DISTINTOS AMBIENTES DEL EE.SS.

II. UBICACIÓN

DEPARTAMENTO	PROVINCIA	DISTRITO
TUMBES	TUMBES	TUMBES

LUGAR: HOSPITAL REGIONAL II-2 JAMO






AÑO DEL BICENTENARIO, DE LA CONSOLIDACIÓN DE NUESTRA INDEPENDENCIA, Y DE LA CONMEMORACIÓN DE LAS HEROICAS BATALLAS DE JUNÍN Y AYACUCHO

REPORTE DE EVENTO N° 1135 - 2024 - COE SALUD - DIGERD

FECHA DE ACTUALIZACIÓN: 09/02/2024 09:30 HORAS
 COMPLEMENTARIO: LLUVIAS INTENSAS - LIMA
 FECHA DE EVENTO: 03 DE FEBRERO DEL 2024, A LAS 20:00 HORAS
 NIVEL 1

I. DESCRIPCIÓN

SE REGISTRÓ DESLIZAMIENTO Y DESBORDE DEL RIO CAÑETE, OCASIONANDO DAÑOS MATERIALES (VIVIENDAS E INFRAESTRUCTURAS DE TRASPORTE) Y DAÑOS A DIFERENTES SECTORES DE PRODUCCION AGRICOLA EN LAS LOCALIDADES: HUANCHAC Y BELLAVISTA, CENTRO POBLADO DE COLONIA, PROVINCIA DE YAUYOS.

II. UBICACIÓN

DEPARTAMENTO	PROVINCIA	DISTRITO
LIMA	YAUYOS	COLONIA

LUGAR: CENTRO POBLADO BELLAVISTA



TABLA N° 01 - CONSOLIDADO DE IPRESS AFECTADAS OPERATIVAS

N°	NIVEL	NOMBRE DE LA IPRESS	PROVINCIA	DISTRITO
1	II-2	HOSPITAL REGIONAL JOSE ALFREDO MENDOZA OLAVARRIA JAMO II-2	TUMBES	TUMBES

MONITOREO DE INSTITUCIONES TÉCNICO CIENTÍFICAS

ESTUDIO NACIONAL DEL FENÓMENO “EL NIÑO”

#33MillonesUnidos

Ante el fenómeno de El Niño

Protege tu salud

COMISIÓN MULTISECTORIAL ENCARGADA
DEL ESTUDIO NACIONAL DEL FENÓMENO “EL NIÑO” – ENFEN
Decreto Supremo N° 007-2017-PRODUCE



ESTUDIO NACIONAL DEL
FENÓMENO “EL NIÑO”

“Año del Bicentenario, de la consolidación de nuestra Independencia, y de la conmemoración de las heroicas batallas de Junín y Ayacucho”

COMUNICADO OFICIAL ENFEN N°02-2024
26 de enero de 2024

Estado del sistema de alerta: **Alerta de El Niño costero¹**

RESUMEN EJECUTIVO



El Niño costero (región Niño 1+2) continuará hasta fines de verano, como consecuencia de la evolución de El Niño en el Pacífico central y a la variabilidad de las condiciones climáticas regionales. En la región Niño 1+2 es más probable que las condiciones cálidas débiles continúen hasta febrero. Entre marzo y abril habría una transición a condiciones neutras, estas últimas serían más probables en mayo, seguidas de condiciones frías por lo pronto hasta julio.



En el Pacífico central (región Niño 3.4) es más probable que las condiciones cálidas se mantengan hasta marzo variando de moderadas a débiles. En abril ocurriría una transición de condiciones cálidas a neutras, estas últimas serían más probables en mayo y junio. En julio es más probable un escenario de condiciones frías.



Según el pronóstico estacional febrero-abril 2024, en lo que resta del verano persistirían temperaturas del aire por encima de lo normal a lo largo de la costa norte y centro, principalmente. Es más probable que las lluvias en la costa norte registren valores normales; mientras que, en la sierra norte estarían entre valores normales y sobre lo normal, sin descartar lluvias puntuales de moderada intensidad en ambos sectores. En la región andina sur del país se prevén lluvias de normal a bajo lo normal.



Entre febrero y mayo se prevén caudales de normal a sobre lo normal en los ríos de la zona noroccidental del país, con la posible ocurrencia de crecidas, principalmente en febrero. En la zona centro-occidental, las condiciones hidrológicas serían en promedio normales, sin descartar eventos de crecidas repentinas que podrían afectar las actividades en los ríos y zonas aledañas, además de posibles activaciones de quebradas. Se prevé que los caudales de la región hidrográfica del Pacífico sur y Titicaca se encuentren en el rango de lo normal a debajo de lo normal.

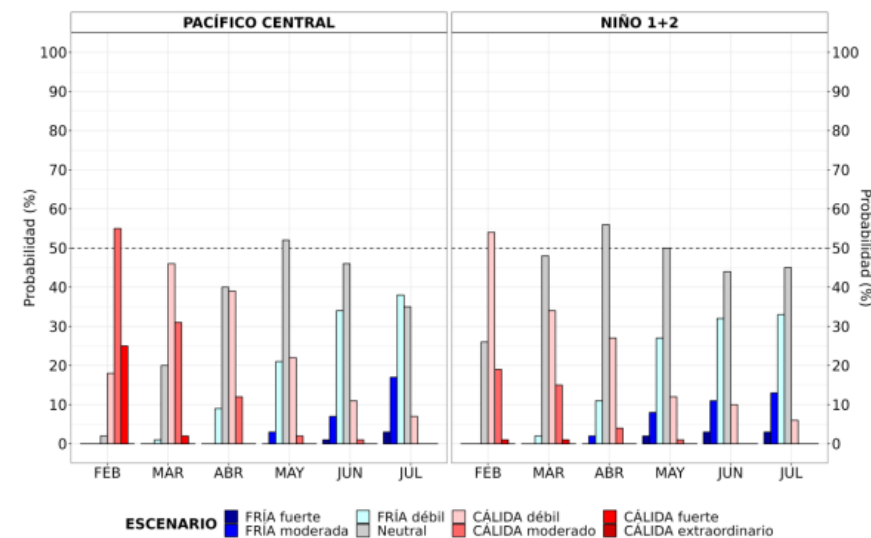


En cuanto a los recursos pesqueros, en lo que resta del verano se mantendría la disponibilidad de perico, caballa y jurel, de acuerdo a su estacionalidad. Para las próximas semanas se espera que se mantengan los niveles de captura por unidad de esfuerzo de la merluza al norte de Punta La Negra. Es probable que el calamar gigante o pota mantenga su distribución preferencial frente a la costa norte en lo que resta del verano.

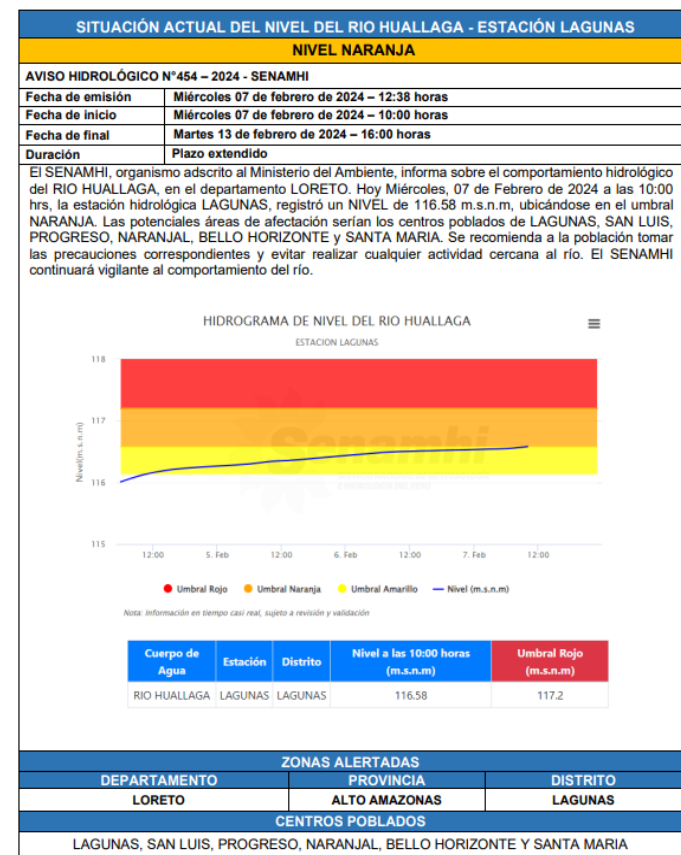
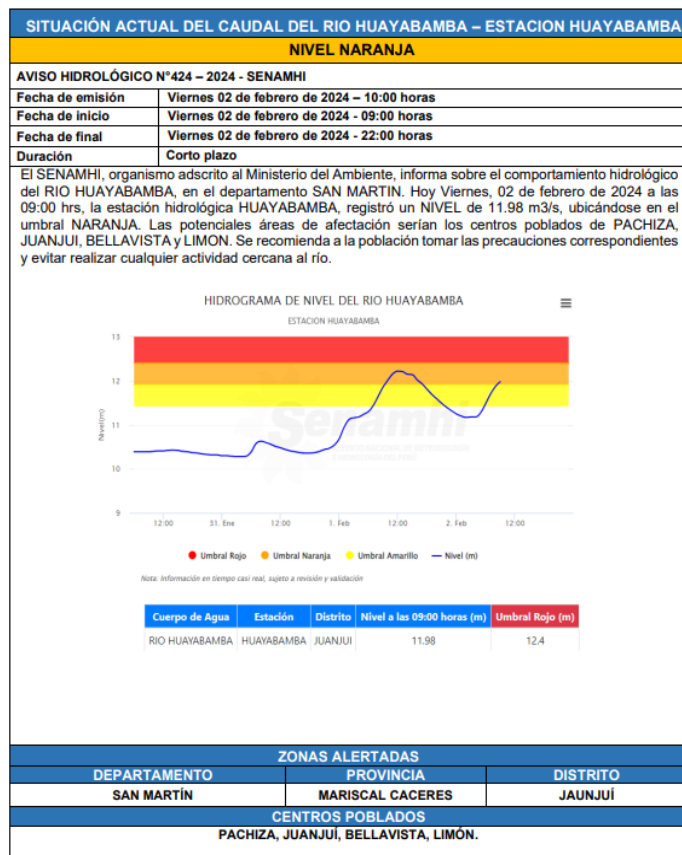
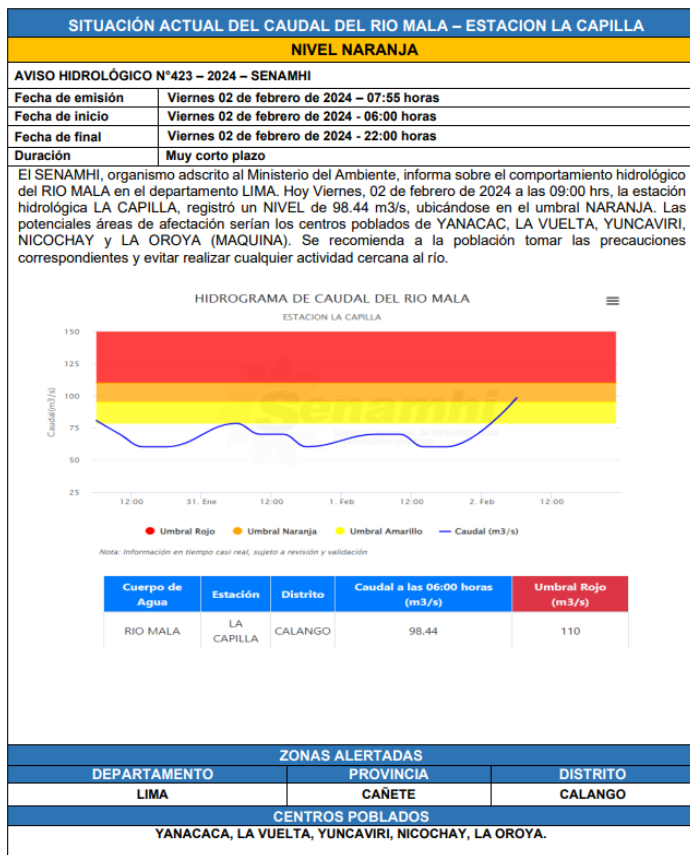


Se recomienda a los tomadores de decisiones tener en cuenta los posibles escenarios de riesgo, de acuerdo con el pronóstico estacional vigente y las proyecciones para el verano de 2024, con la finalidad que se adopten las acciones que correspondan para la reducción del riesgo y la preparación para la respuesta.

PROBABILIDADES MENSUALES DE LAS CONDICIONES CÁLIDAS, FRÍAS Y NEUTRAS



FUENTE: ENFEN



FUENTE: SENAMHI

PRECIPITACIONES EN LA SIERRA CENTRO	
NIVEL NARANJA	
AVISO METEOROLÓGICO N°035-2024 - SENAMHI	
Fecha de emisión	Miércoles 07 de febrero de 2024
Fecha de inicio	Viernes, 09 de febrero de 2024 a las 00:00 horas
Fecha de final	Sábado, 10 de febrero de 2024 a las 23:59 horas
Duración	47 horas
<p>El SENAMHI informa que, entre el viernes 9 y el sábado 10 de febrero, se registrarán precipitaciones (nieve, granizo, aguanieve y lluvia) de moderada a fuerte intensidad en la sierra centro. Además, se espera la ocurrencia de granizo en zonas por encima de los 2800 m s. n. m. y nieve en localidades sobre los 4000 m s. n. m. de la sierra centro. Estas precipitaciones estarán acompañadas de descargas eléctricas y ráfagas de viento con velocidades cercanas a los 35 km/h. Asimismo, se prevé lluvia ligera en localidades cercanas al litoral costero central.</p>	
El viernes 9 de febrero, se esperan acumulados de lluvia próximos a los 23 mm/día en la sierra centro.	El sábado 10 de febrero, se esperan acumulados de lluvia alrededor de los 21 mm/día en la sierra centro.
ZONAS ALERTADAS	
NIVEL NARANJA	
ÁNCASH, AYACUCHO, HUANCAMELICA, HUÁNUCO, JUNÍN, LIMA, PASCO	ÁNCASH, AYACUCHO, HUANCAMELICA, HUÁNUCO, JUNÍN, LIMA, PASCO
NIVEL AMARILLO	
ÁNCASH, AYACUCHO, HUANCAMELICA, HUÁNUCO, JUNÍN, LIMA, PASCO	ÁNCASH, AYACUCHO, HUANCAMELICA, HUÁNUCO, JUNÍN, LIMA, PASCO

AVISO DE CORTO PLAZO ANTE POSIBLE ACTIVACIÓN DE QUEBRADAS	
NIVEL ROJO	
AVISO N°039 - 2024 - SENAMHI	
Fecha de inicio	Jueves 08 de febrero 2024 - 13:00 horas
Duración	Corto plazo - 24 horas
	<p>Estos avisos indican la posibilidad de activación de quebradas asociada a las lluvias pronosticadas para las siguientes 24 horas (aviso de corto plazo), considerando la lluvia de los 7 días antecedentes y la susceptibilidad a movimientos en masa.</p> <p>En el contexto de estos avisos, la activación de quebradas (o huaycos) se refiere a los flujos de agua y movimientos en masa rápidos en quebradas o cuencas pequeñas resultantes de la acción de las lluvias precedentes y actuales y las condiciones geológicas. Incluye flujos de lodo, crecidas de detritos, y flujo de detritos.</p>
ZONAS ALERTADAS	
NIVEL ROJO	
TUMBES	TUMBES
NIVEL NARANJA	
ÁNCASH, LA LIBERTAD, TUMBES	
NIVEL AMARILLO	
ÁNCASH, AYACUCHO, CUSCO, HUANCAMELICA, LIMA, PUNO, TUMBES	

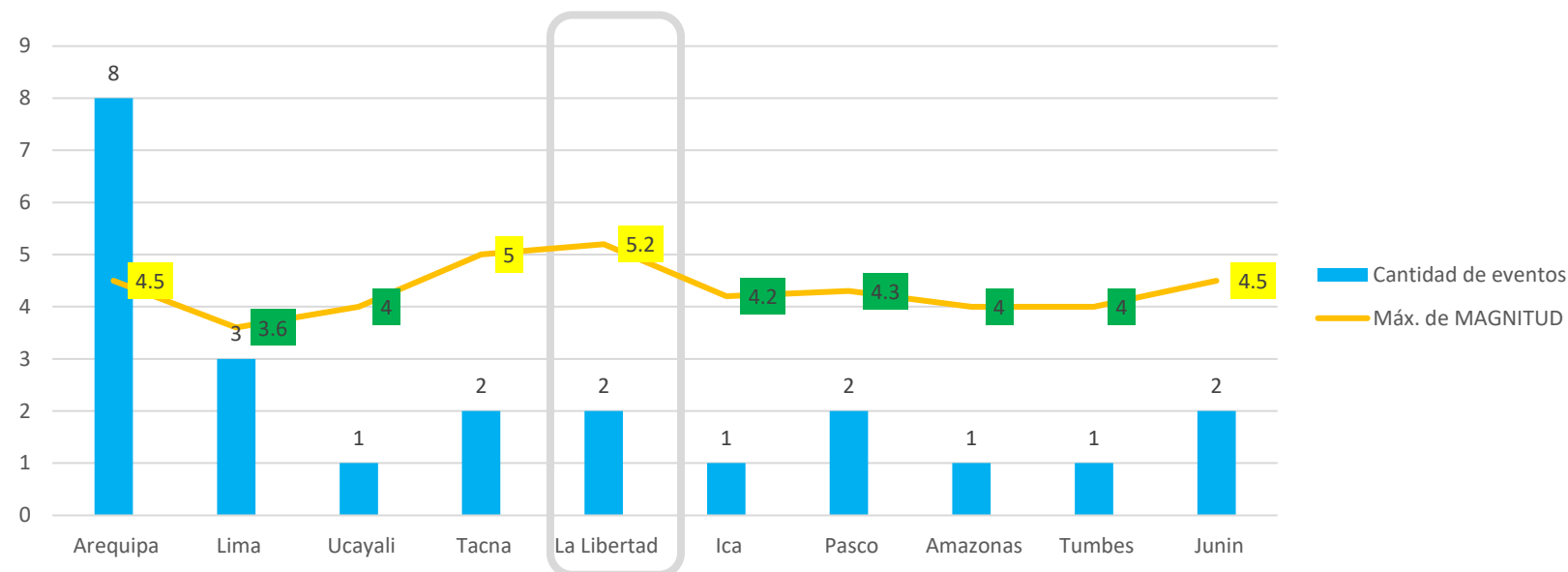
AVISO DE CORTO PLAZO ANTE LLUVIAS INTENSAS	
NIVEL NARANJA	
AVISO N°039 - 2024 - SENAMHI	
Fecha de inicio	Jueves 08 de febrero 2024 - 13:00 horas
Duración	Corto plazo - 24 horas
	<p>Estos avisos indican la posibilidad de ocurrencia de lluvias intensas para las siguientes 24 horas.</p> <p>Peligro:</p> <p>Pronóstico de precipitaciones acumuladas en 24 horas de intensidad fuerte y pueden producir anegios e inundaciones pluviales.</p> <p>Recomendación:</p> <p>Proteger bienes ante las lluvias intensas y sus eventos asociados (granizo, descargas eléctricas, vientos fuertes y anegios). Estar atentos a la información oficial.</p>
ZONAS ALERTADAS	
NIVEL NARANJA	
ÁNCASH	ASUNCION, BOLOGNESI, CARHUAZ, HUARAZ, HUARI, HUAYLAS, MARISCAL LUZURIAGA, POMABAMBA, RECUAY, YUNGAY
AYACUCHO	CANGALLO, HUAMANGA, HUANCA SANCOS, LUCANAS, SUCRE, VICTOR FAJARDO, VILCAS HUAMAN
CUSCO	ACOMAYO, CANAS, CANCHIS, CHUMBIVILCAS, ESPINAR, PARURO, QUISPICANCHI
HUANCAMELICA	ANGARAES, CASTROVIRREYNA, HUANCAMELICA, HUAYTARA
HUÁNUCO	DOS DE MAYO, HUAMALIES, LAURICOCHA
JUNÍN	CHUPACA, CONCEPCION, HUANCAYO, JAUJA, YAULI
LIMA	CAJATAMBO, CANTA, HUARAL, HUAROCHIRI, HUAURA, OYON, YAUJOS
PASCO	DANIEL ALCIDES CARRIÓN, PASCO
PIURA	AYABACA, PIURA, SULLANA
PUNO	AZANGARO, HUANCANE, LAMPA, MELGAR, MOHO, PUNO, SAN ANTONIO DE PUTINA, SAN ROMAN, SANDIA
TUMBES	CONTRALMIRANTE VILLAR, TUMBES, ZARUMILLA
NIVEL AMARILLO	
ÁNCASH, APURÍMAC, AREQUIPA, AYACUCHO, CUSCO, HUANCAMELICA, HUÁNUCO, JUNÍN, LA LIBERTAD, LIMA, PASCO, PIURA, PUNO, TUMBES	

FUENTE: SENAMHI

EVENTOS SÍSMICOS A NIVEL NACIONAL (23)



Rango de alerta: ● < M4.5 ● de M4.5 a M6.0 ● > M6.0



FUENTE: IGP

SISMO – REGIÓN UCAYALI



PERÚ Ministerio de Salud

REPORTE RÁPIDO EVENTO SÍSMICO No 043-2024-UFCOESALUD

#33MillonesUnidos

Ante el fenómeno de El Niño

Protege tu salud

SISMO – REGIÓN LA LIBERTAD



FECHA LOCAL	03/02/2024
HORA LOCAL	18:30:51
LATITUD	-8.11
LONGITUD	-80.10
PROFUNDIDAD	49 km
MAGNITUD	5.2
INTENSIDAD	IV San Pedro De Lloc
REFERENCIA	100 km al SO de San Pedro De Lloc, Pacasmayo - La Libertad
DAÑOS A LA SALUD	No se registra

ACCIONES REALIZADAS:

- Equipo técnico del COES Salud solicita reporte al EMED Salud La Libertad.
- Movimiento sísmico fue percibido moderadamente en las provincias de Chepén, Pacasmayo, Ascope, Trujillo, Virú, Gran Chimú, Otuzco y Julcán.
- Al momento no se han reportado daños a la salud de las personas ni a la infraestructura de las IPRESS.
- COES Salud continúa con el monitoreo.

FUENTE: EMED SALUD LA LIBERTAD





MONITOREO VULCANOLÓGICO



PERÚ Ministerio del Ambiente

IGP Instituto Geofísico del Perú

BOLETÍN VULCANOLÓGICO SABANCAYA

IGP/CENVUL-SAB/BV 2024-0006
Análisis: 29 de enero-4 de febrero de 2024
Fecha de emisión: 5 de febrero de 2024

NIVEL DE ALERTA: Naranja




Resumen: El IGP informa que el proceso eruptivo del volcán Sabancaya continúa. En este periodo se detectó la ocurrencia promedio de 29 explosiones volcánicas diarias que generaron columnas de ceniza y gases de hasta 1600 m de altura sobre la cima del volcán. **En consecuencia, el nivel de alerta volcánica se mantiene en color naranja.**

<https://www.igp.gob.pe/servicios/centro-vulcanologico-nacional/productos-boletines>

FUENTE: IGP

MONITOREO VULCANOLÓGICO



PERÚ Ministerio del Ambiente

IGP Instituto Geofísico del Perú

BOLETÍN VULCANOLÓGICO UBINAS

IGP/CENVUL-UBI/BV 2024-0003
Análisis: 16-31 de enero de 2024
Fecha de emisión: 1 de febrero de 2024

NIVEL DE ALERTA: Amarillo

Resumen: El Instituto Geofísico del Perú (IGP) informa que el proceso eruptivo del volcán Ubinas (región Moquegua) continúa. En este periodo, se observaron emisiones de gases y vapor de agua de hasta 800 m de altura sobre la cima del volcán. **En consecuencia, el nivel de alerta volcánica se mantiene en color amarillo.**

<https://www.igp.gob.pe/servicios/centro-vulcanologico-nacional/productos-boletines>

FUENTE: IGP

#33MillonesUnidos

Ante el fenómeno de El Niño

Protege tu salud

TEMPORADA LLUVIAS INTENSAS 2023-2024

MONITOREO DE DAÑOS OCASIONADOS EN LA TEMPORADA DE LLUVIAS 2023-2024.

#33MillonesUnidos

Ante el fenómeno de El Niño

Protege tu salud



Fuente: Sistema de Registro de Eventos de Emergencias y Desastres - SIREED

Región	IPRES Afectados	Operativos Minsa	Operativos ESSALUD	Lesionados	Fallecidos	Desaparecidos
Amazonas	08	03				
Áncash	27	02			03	
Apurímac	03	01		05		05
Arequipa	13	06				
Ayacucho	17	18			07	
Cajamarca	07	01		01		02
Cusco	12	01		17		16
Huancavelica	21	02			01	
Huánuco	15	09			01	
Junín	26	16			07	
La Libertad	28	47			02	
Lambayeque	54	01				
Lima	06	09			01	
Loreto	09	02		01		02
Madre de Dios	05					
Moquegua	03					
Pasco	03	01		11		05
Piura	11	10			01	
Puno	08	06			06	
San Martín	04	02			01	
Tacna	01	02				
Tumbes	10					
Ucayali	17	03			01	



DEL 26/09/23 AL 07/02/24

MONITOREO DE DAÑOS OCASIONADOS EN LA TEMPORADA DE LLUVIAS 2023-2024

#33MillonesUnidos

Ante el fenómeno de El Niño

Protege tu salud

TEMPORADA DE LLUVIAS 2023 - 2024						
CONSOLIDADO DE IPRESS AFECTADAS POR DEPARTAMENTOS AL 07/02/2024						
N°	Departamento	IPRESS afectadas operativas - MINSa		IPRESS afectados inoperativos - MINSa		IPRESS afectados - ESSALUD
		TOTAL	2023	2024	2023	
1	LAMBAYEQUE	54	54	0	1	0
2	LA LIBERTAD	28	27	1	0	0
3	ÁNCASH	27	22	5	0	0
4	JUNÍN	26	19	7	0	0
5	HUANCAVELICA	21	9	14	0	0
6	AYACUCHO	17	4	13	0	0
7	UCAVALI	17	15	2	0	0
8	HUÁNUCO	15	6	10	0	0
9	AREQUIPA	13	2	11	0	0
10	CUSCO	12	8	4	0	1
11	PIURA	11	5	6	0	0
12	TUMBES	10	1	9	0	0
13	LORETO	9	6	3	0	2
14	PUNO	8	5	3	0	0
15	AMAZONAS	8	8	0	0	0
16	CAJAMARCA	7	7	0	1	0
17	LIMA	6	4	5	0	0
18	MADRE DE DIOS	5	5	0	0	0
19	SAN MARTÍN	4	2	2	0	0
20	APURÍMAC	3	3	0	0	1
21	PASCO	3	2	1	0	1
22	MOQUEGUA	3	0	3	0	0
23	TACNA	1	0	1	0	0
TOTAL		214	100	2	3	2
TOTAL GENERAL		314		5		2

Fuente: Sistema de Registro de Eventos de Emergencias y Desastres - SIREED

DEL 26/09/23 AL 07/02/24

MONITOREO DE DAÑOS OCASIONADOS EN LA TEMPORADA DE LLUVIAS 2023-2024

#33MillonesUnidos

Ante el fenómeno de El Niño

Protege tu salud

TEMPORADA DE LLUVIAS 2023 - 2024							
CONSOLIDADO DE DAÑOS A LA SALUD DE LAS PERSONAS POR DEPARTAMENTO AL 07/02/2024							
N°	Departamento	Lesionados		Fallecidos		Desaparecidos	
		2023	2024	2023	2024	2023	2024
1	LA LIBERTAD	39	8	2	0	0	0
2	JUNIN	15	1	3	4	0	0
3	AYACUCHO	11	7	4	3	0	0
4	PIURA	10	0	1	0	0	0
5	CUSCO	6	11	8	8	0	0
6	PASCO	3	8	4	1	0	0
7	UCAYALI	3	0	1	0	0	0
8	PUNO	2	4	6	0	0	0
9	SAN MARTIN	2	0	1	0	0	0
10	TACNA	2	0	0	0	0	0
11	ANCASH	1	1	3	0	0	0
12	CAJAMARCA	1	0	2	0	0	0
13	HUANCAVELICA	1	1	0	1	0	0
14	HUANUCO	1	8	1	0	0	0
15	LIMA PROVINCIAS	1	8	1	0	0	0
16	LORETO	1	0	2	0	0	0
17	APURIMAC	0	5	1	4	0	0
18	AREQUIPA	0	0	1	5	0	1
19	AMAZONAS	0	3	0	0	0	0
TOTAL		99	65	41	26	0	1
TOTAL GENERAL		164		67		1	

Fuente: Sistema de Registro de Eventos de Emergencias y Desastres - SIREED

DEL 26/09/23 AL 07/02/24

MONITOREO DE ACCIONES EN SALUD EN LA TEMPORADA DE LLUVIAS 2023-2024

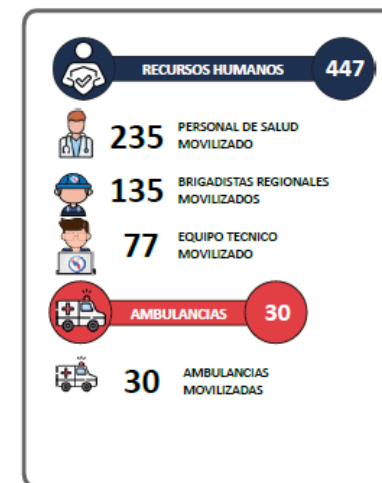
#33MillonesUnidos

Ante el fenómeno de El Niño

Protege tu salud



AM	Amazonas	05	09	05
ANC	Áncash	01	31	01
APU	Apurímac	16	04	10
AYC	Ayacucho	20	07	08
CAJ	Cajamarca	03	05	
CUS	Cusco	46	09	15 01
HCV	Huancavelica	05	01	
HU	Huánuco	24	04	11 03
JUN	Junín	24	22	
LIB	La Libertad	11	09	04
LIM	Lima	02		
LO	Loreto	34	06	16 01
PA	Pasco	21	05	
PU	Puno	05	07	
SM	San Martín	14	06	10 01
TA	Tacna	04	02	
UC	Ucayali	29		



Fuente: Sistema de Registro de Eventos de Emergencias y Desastres - SIREED

DEL 26/09/23 AL 07/02/24

MONITOREO DE ACCIONES EN SALUD EN LA TEMPORADA DE LLUVIAS 2023-2024

#33MillonesUnidos

Ante el fenómeno de El Niño

Protege tu salud



89 ATENCIONES EN SALUD

N°	REGIÓN	MOTIVO	LUGAR DE ATENCIONES	N° DE ATENCIONES
1	CUSCO	ATENCIONES EN MEDICINA	ALBERGUE TEMPORAL	26
2	HUANCAVELICA	ATENCIONES EN MEDICINA	EN FOCO - SECTOR LAGUNA MOLLIPALLANA	8
3	AYACUCHO	ATENCIONES EN MEDICINA	EN FOCO	47
		ATENCIONES EN SALUD MENTAL	BÚSQUEDAS ACTIVAS	8
TOTAL DE ATENCIONES				89

Fuente: EMED SALUD GERESA CUSCO
EMED SALUD DIRESA HUANCAVELICA
EMED SALUD DIRESA AYACUCHO

DEL 26/09/23 AL 07/02/24

MONITOREO DE ACCIONES EN SALUD EN LA TEMPORADA DE LLUVIAS 2023-2024

#33MillonesUnidos

Ante el fenómeno de El Niño

Protege tu salud



Fuente: UMS - EMED SALUD A NIVEL NACIONAL

AM	Amazonas	02
AQP	Arequipa	00
CAJ	Cajamarca	02
LIB	La Libertad	01
LAM	Lambayeque	02
U	Lima Provincias	01
LO	Loreto	02
MID	Madre de Dios	02
PAS	Pasco	01
PI	Piura	03
SM	San Martín	02
TUM	Tumbes	02
UC	Ucayali	03



23 MOTOBOMBAS MOVILIZADAS POR DIGERD

MOTOBOMBAS DESPLEGADAS A NIVEL NACIONAL - TEMPORADA DE LLUVIAS				
DESTINO	UBICACIÓN	FECHA DE ENTREGA	ESTADO	CANTIDAD
DIRESA PIURA	RED MORROPON-HUANCABAMBA	8/03/2021	OPERATIVO	1
	RED LUCIANO CASTILLO COLOMA	8/03/2021	OPERATIVO	1
DIRESA TUMBES	ALMACÉN DIRESA PIURA	8/03/2021	OPERATIVO	1
	ALMACÉN DIRESA TUMBES	8/03/2021	OPERATIVO	1
	RED DE SALUD AGUAYTIA	30/03/2021	OPERATIVO	1
DIRESA UCAYALI	RED DE SALUD ATALAYA	30/03/2021	OPERATIVO	1
	ALMACÉN DIRESA UCAYALI	30/03/2021	OPERATIVO	1
DIRESA SAN MARTÍN	RED DE SALUD MOYOBAMBA	5/04/2021	OPERATIVO	1
	RED DE SALUD MARISCAL CÁCERES	5/04/2021	OPERATIVO	1
GERESA LAMBAYEQUE	GERESA LAMBAYEQUE	24/05/2021	OPERATIVO	1
DIRESA CAJAMARCA	DIRECCIÓN SUB REGIONAL DE JAÉN	24/05/2021	OPERATIVO	1
	DIRECCIÓN SUBREGIONAL DE CHOTA	3/06/2021	OPERATIVO	1
DIRESA LIMA	RED DE SALUD HUAROCHIRÍ C.S. BUENOS AIRES	2/06/2021	OPERATIVO	1
DIRESA MADRE DE DIOS	ALMACÉN DIRESA MADRE DE DIOS	9/06/2021	OPERATIVO	2
GERESA LA LIBERTAD	RED DE SALUD PACASMAYO	23/06/2021	OPERATIVO	1
GERESA LORETO	DPCED GERESA LORETO	13/07/2021	OPERATIVO	2
GERESA AREQUIPA		15/07/2021	01 REPLEGADO POR DIGERD	0
DIRESA AMAZONAS	DIRESA AMAZONAS	16/07/2021	OPERATIVO	2
DIRES PASCO	RED DE SALUD OXAPAMPA	16/07/2021	OPERATIVO	1
GERESA LAMBAYEQUE	GERESA LAMBAYEQUE	31/07/2021	OPERATIVO	1
TOTAL MOTOBOMBAS DESPLEGADAS				23

DEL 26/09/23 AL 07/02/24

DOCUMENTOS NORMATIVOS VIGENTES

DECRETOS DE ESTADO DE EMERGENCIA VIGENTES

#33MillonesUnidos

Ante el fenómeno de El Niño

Protege tu salud



PERÚ

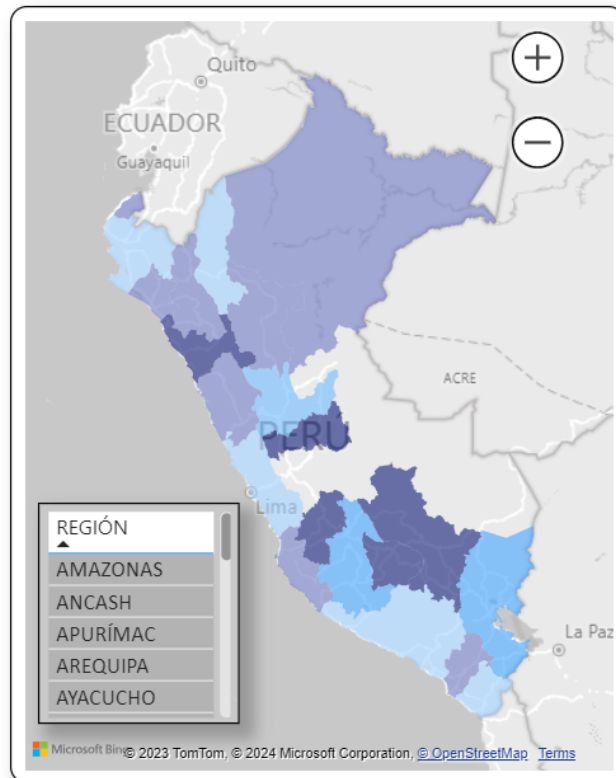
Ministerio de Salud

Viceministerio de Salud Pública

Dirección General de Gestión del Riesgo de Desastres y Defensa Nacional en Salud



DECLARATORIAS DE ESTADO DE EMERGENCIA VIGENTES



DECRETO SUPREMO	MOTIVO	FECHA INICIO	FECHA FIN
D.S. Nº 012-2024-PCM	POR IMPACTO DE DAÑOS A CONSECUENCIA DE INTENSAS PRECIPITACIONES PLUVIALES	02/02/2024	01/04/2024
D.S. Nº 007-2024-PCM	POR IMPACTO DE DAÑOS A CONSECUENCIA DE INTENSAS PRECIPITACIONES PLUVIALES	05/02/2024	04/04/2024
D.S. Nº 006-2024-PCM	PELIGRO INMINENTE ANTE INTENSAS PRECIPITACIONES PLUVIALES (PERÍODO 2023-2024) Y POSIBLE FENÓMENO EL NIÑO	04/02/2024	03/04/2024
D.S. Nº 005-2024-PCM	POR IMPACTO DE DAÑOS A CONSECUENCIA DE INTENSAS PRECIPITACIONES PLUVIALES	31/01/2024	30/03/2024
D.S. Nº 004-2024-PCM	POR IMPACTO DE DAÑOS A CONSECUENCIA DE INTENSAS PRECIPITACIONES PLUVIALES	27/01/2024	26/03/2024
D.S. Nº 147-2023-PCM	POR IMPACTO DE DAÑOS A CONSECUENCIA DE INTENSAS PRECIPITACIONES PLUVIALES	01/01/2024	29/02/2024



NORMAS LEGALES

21

Regiones

152

Provincias

911

distritos

IMPACTO DE DAÑOS	PELIGRO INMINENTE
------------------	-------------------

PRÓRROGA

- D. S. Nº 072-2023-PCM
- D. S. Nº 089-2023-PCM
- D. S. Nº 110-2023-PCM
- D. S. Nº 130-2023-PCM
- D. S. Nº 135-2023-PCM
- D. S. Nº 121-2023-PCM

ACTUALIZADO AL 08/02/2024

FUENTE: Normas Legales

<https://app.powerbi.com/view?r=eyJrjoiYWVWYWRjNzY1ZGYtYTI3Yy00YmM1LTlIOTEtMTY2N2I2YmIwMGZlIiwidCI6IjE5MDVjMWZjLTkzM2MtNDUyYS04YjgzLWlyZTU2NDU1ZDE2YSIsImMiOiR9>

INDICADOR DE COES SALUD

INDICADOR COES SALUD: OPORTUNIDAD

#33MillonesUnidos

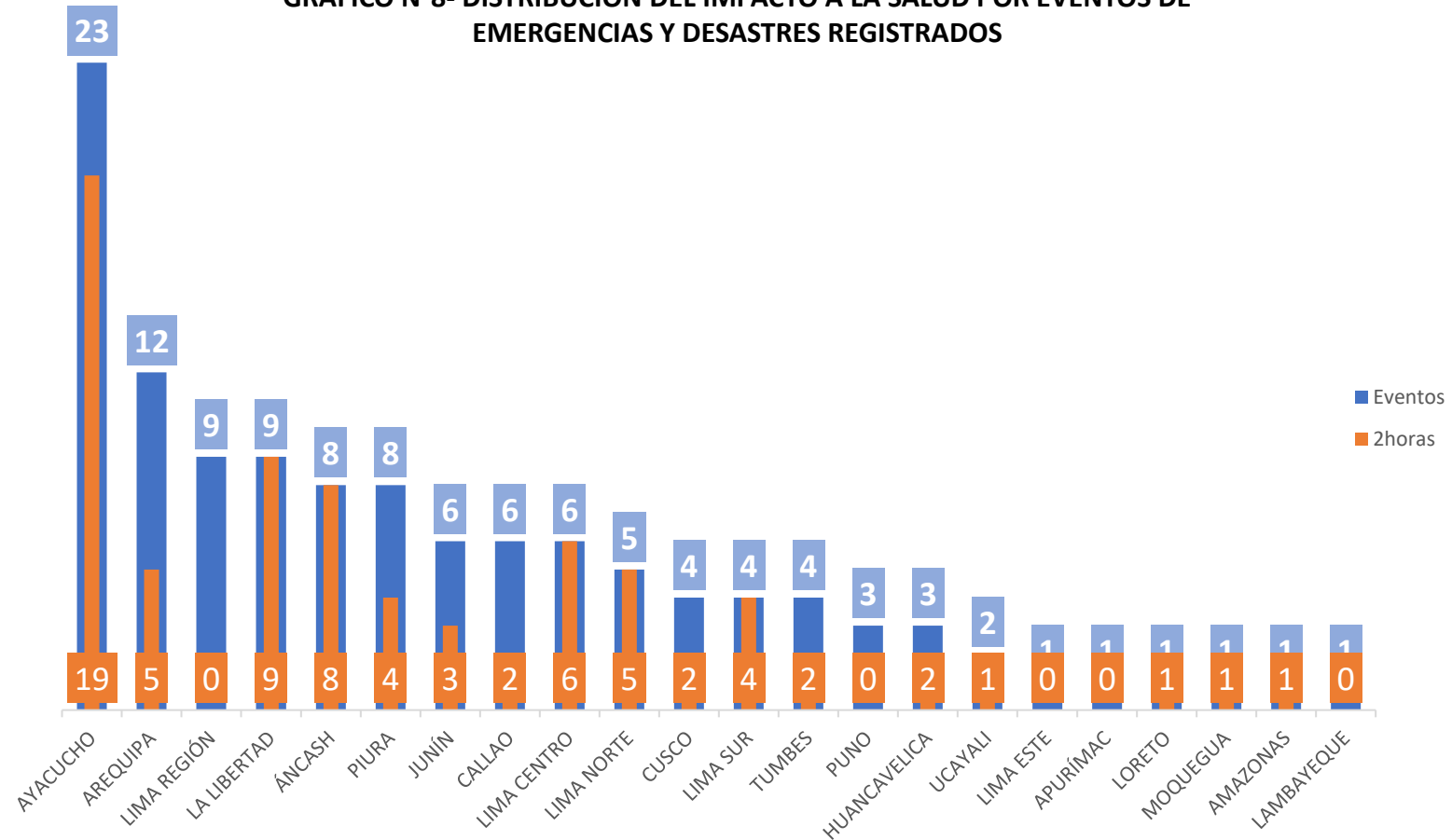
Ante el fenómeno de El Niño

Protege tu salud

TABLA N°1- DETALLE DEL IMPACTO A LA SALUD POR EVENTOS DE EMERGENCIAS Y DESASTRES REGISTRADOS

REGIONES	EVENTOS	A LAS 2 HORAS	% CUMPLIMIENTO
LA LIBERTAD	9	9	100%
ÁNCASH	8	8	100%
LIMA CENTRO	6	6	100%
LIMA NORTE	5	5	100%
LIMA SUR	4	4	100%
LORETO	1	1	100%
MOQUEGUA	1	1	100%
AMAZONAS	1	1	100%
AYACUCHO	23	19	83%
HUANCAVELICA	3	2	67%
PIURA	8	4	50%
JUNÍN	6	3	50%
CUSCO	4	2	50%
TUMBES	4	2	50%
UCAYALI	2	1	50%
AREQUIPA	12	5	42%
CALLAO	6	2	33%
LIMA REGIÓN	9	0	0%
PUNO	3	0	0%
LIMA ESTE	1	0	0%
APURÍMAC	1	0	0%
LAMBAYEQUE	1	0	0%

GRÁFICO N°8- DISTRIBUCIÓN DEL IMPACTO A LA SALUD POR EVENTOS DE EMERGENCIAS Y DESASTRES REGISTRADOS



FUENTE: SIREED

#33MillonesUnidos

Ante el fenómeno de El Niño

Protege tu salud

CONSOLIDADO DE SALA DE CRISIS A NIVEL NACIONAL

EMED SALUD - REGIONES

#33MillonesUnidos

Ante el fenómeno de El Niño

Protege tu salud



1. Arequipa
2. Ayacucho
3. Cajamarca
4. Callao
5. Huánuco
6. La Libertad
7. Lambayeque
8. Lima Provincias
9. Moquegua
10. Piura
11. Tacna
12. Tumbes
13. Ucayali

EMED SALUD - LIMA METROPOLITANA

#33MillonesUnidos

Ante el fenómeno de El Niño

Protege tu salud

EMED SALUD DIRIS LIMA CENTRO



EMED SALUD DIRIS LIMA SUR



EMED SALUD DIRIS LIMA NORTE





GRACIAS