



SALA DE CRISIS

MÓDULO DE ANÁLISIS

Del 01 al 07 de febrero del 2024



PERÚ

Ministerio de Salud



DIGERD

Dirección General de Gestión del Riesgo de Desastres y Defensa Nacional en Salud



BICENTENARIO DEL PERÚ
2021 - 2024

ÍNDICE

- ANÁLISIS DE DAÑOS A LA SALUD
- MONITOREO DE INSTITUCIONES TÉCNICO CIENTÍFICAS
- TEMPORADA DE LLUVIAS 2023-2024
- DOCUMENTOS NORMATIVOS
- INDICADOR COES SALUD



ANÁLISIS DE EVENTOS CON REPERCUSIÓN A LA SALUD

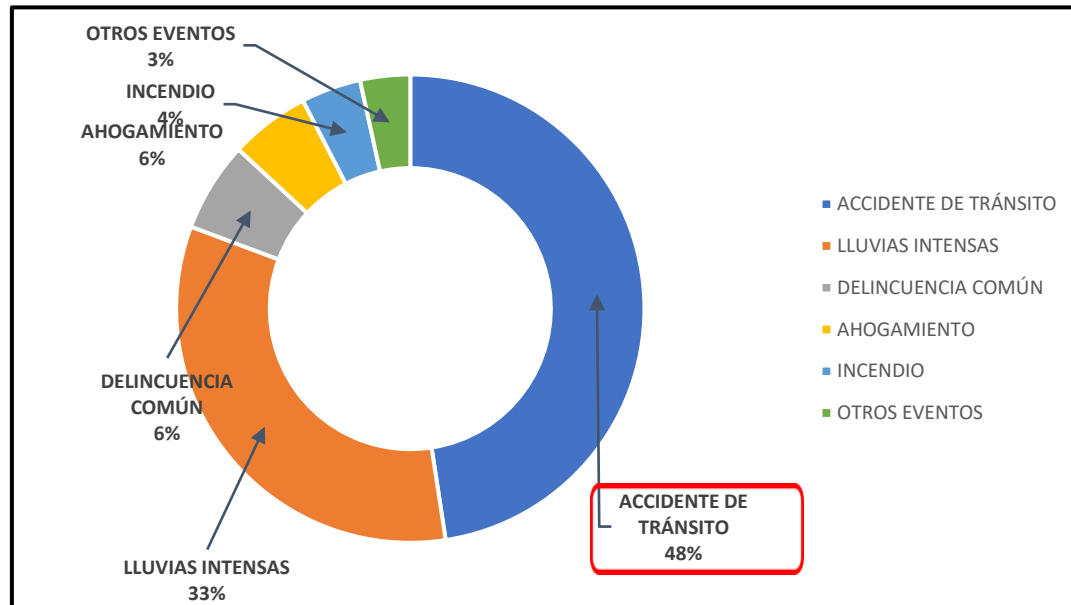
EVENTOS DE EMERGENCIAS Y DESASTRES A NIVEL NACIONAL

#33MillonesUnidos

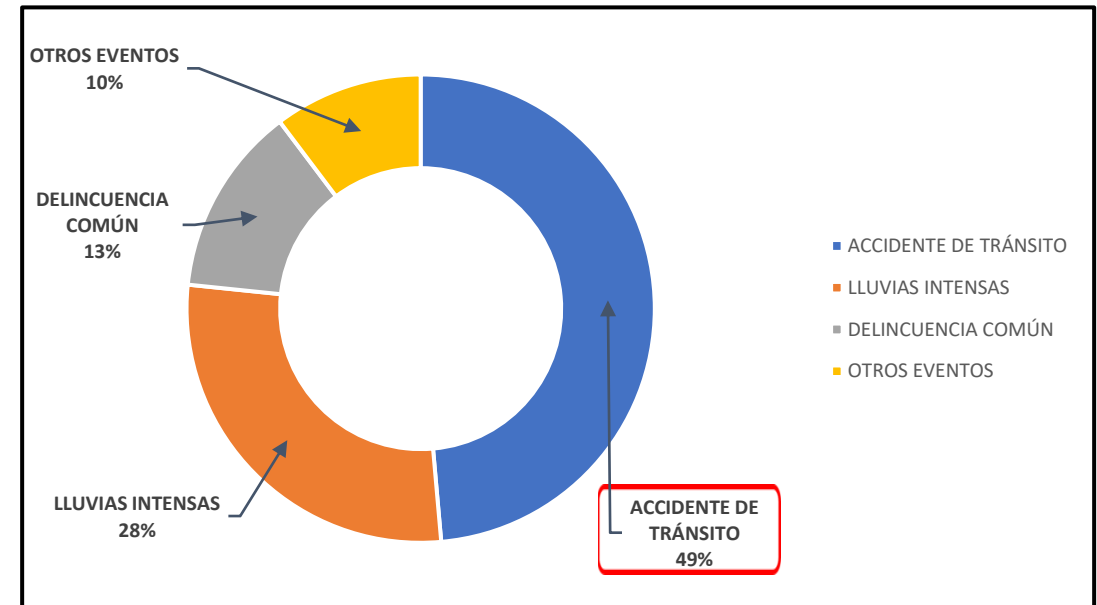
Ante el fenómeno de El Niño

Protege tu salud

GRÁFICA N°01 EVENTOS REGISTRADOS A NIVEL NACIONAL
DEL 23 AL 29 DE FEBRERO 2024



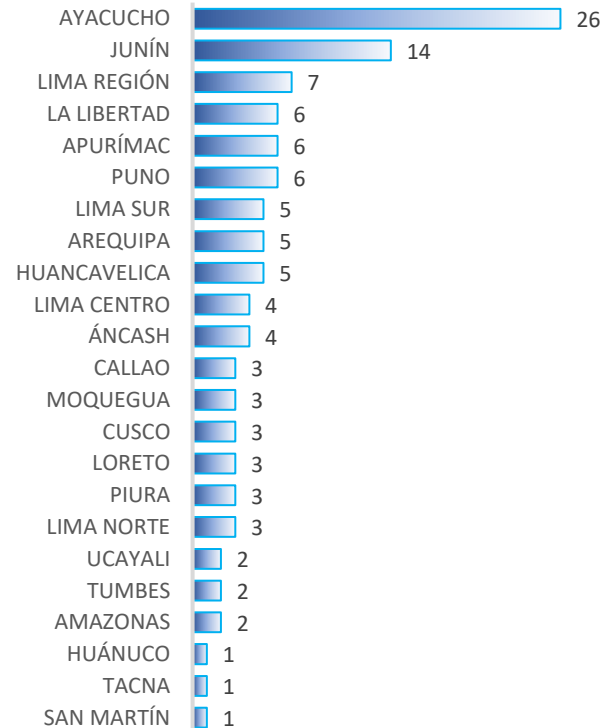
GRÁFICA N°02 EVENTOS REGISTRADOS A NIVEL NACIONAL
DEL 01 AL 07 DE MARZO 2024



FUENTE: SIREED

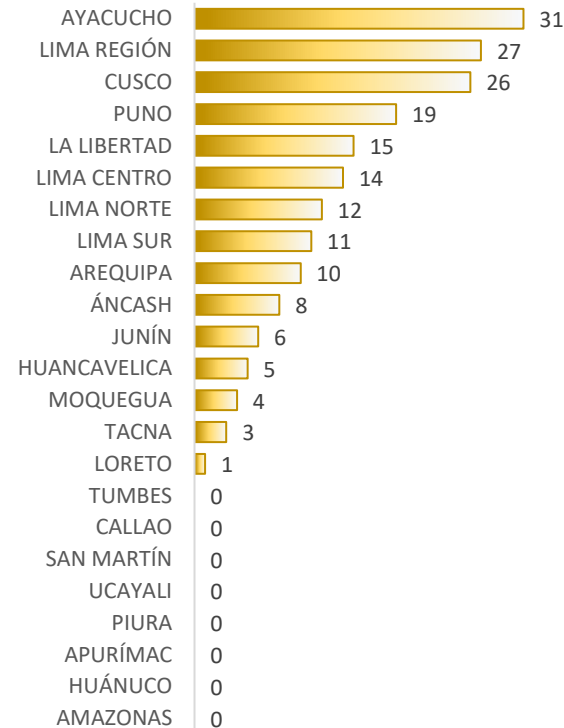
GRÁFICA N°3- CANTIDAD DE EVENTOS SIREED

TOTAL DE EVENTOS 115

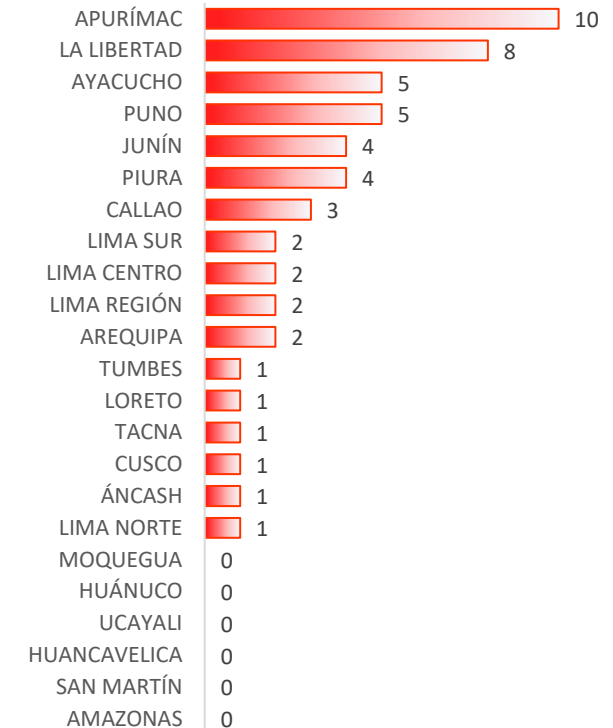


GRÁFICA N°4 y N°5 - CANTIDAD DE DAÑOS A LA SALUD DE LAS PERSONAS POR REGIÓN

LESIONADOS 192



FALLECIDOS 53



FUENTE: SIREED

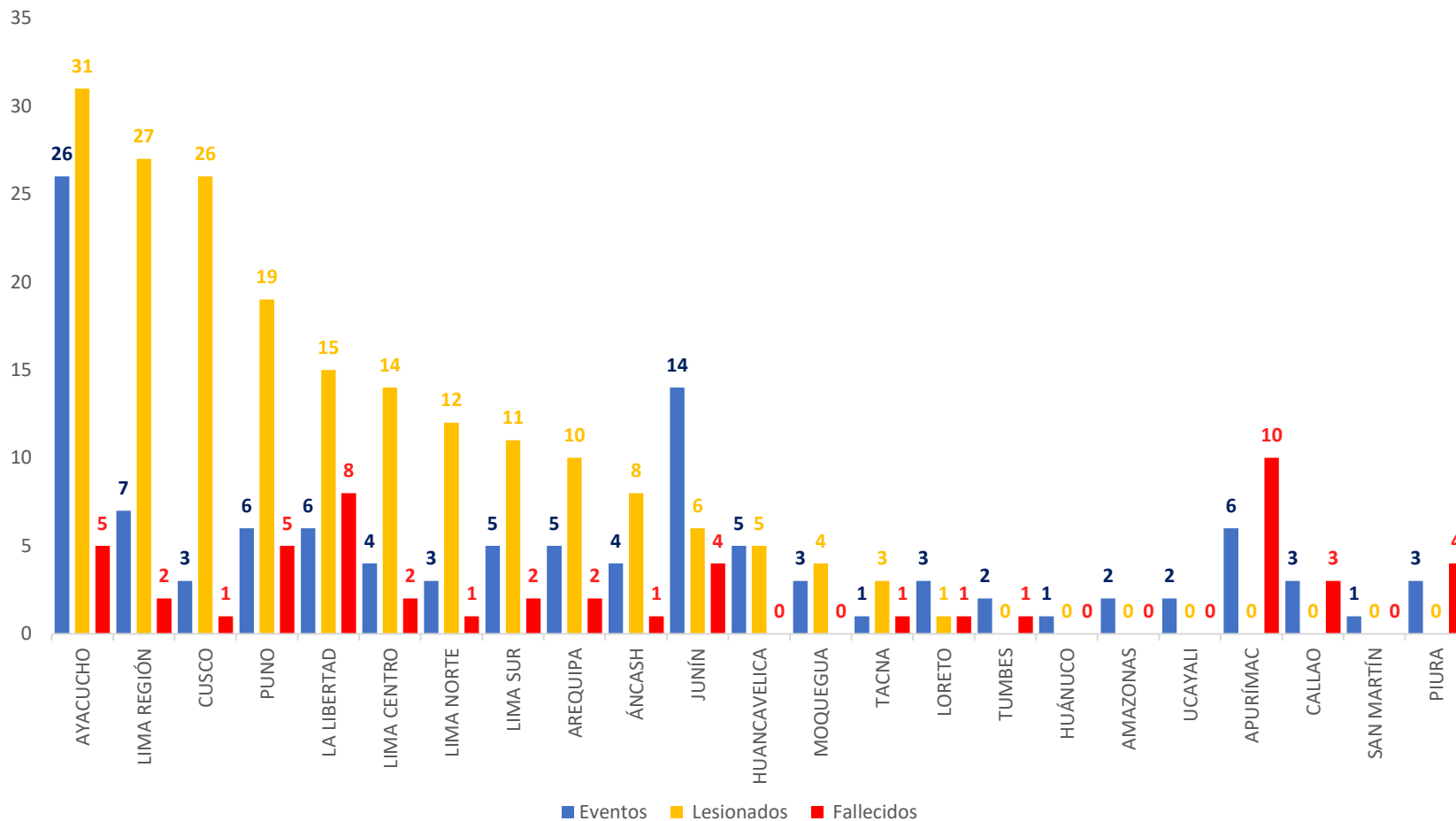
DAÑOS A LA SALUD DE LAS PERSONAS

#33MillonesUnidos

Ante el fenómeno de El Niño

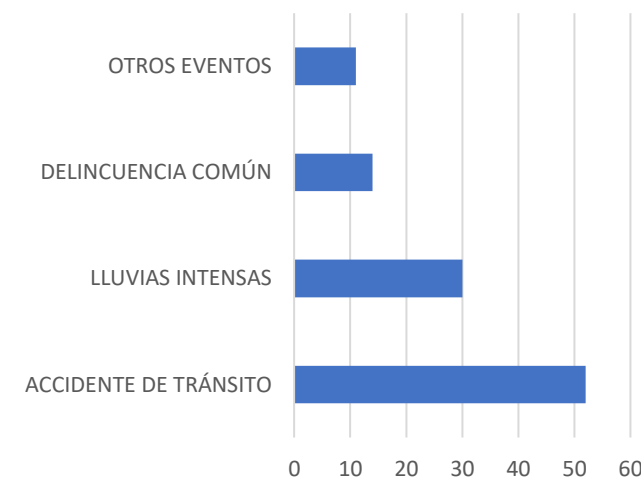
Protege tu salud

GRÁFICO N°6- DISTRIBUCIÓN DEL IMPACTO A LA SALUD DE LAS PERSONAS POR EVENTOS DE EMERGENCIAS Y DESASTRES




FUENTE: SIREED

GRÁFICA N°7 – TIPO DE EVENTOS



EVENTOS SÍSMICOS

 **PERÚ** Ministerio de Salud

Viceministerio de Salud Pública

Dirección General de Gestión del Riesgo de Desastres y Defensa Nacional en Salud

Año del Bicentenario, de la consolidación de nuestra Independencia, y de la conmemoración de las heroicas batallas de Junín y Ayacucho*

REPORTE COMPLEMENTARIO N° 015 - 2024 - UFCOE SALUD – DIGERD/MINSA

Fecha y hora del evento: 04 de marzo de 2024 a las 09:59 horas

MOVIMIENTO SÍSMICO – CHOSICA – LIMA - LIMA

Fecha y hora de actualización: 04 de marzo de 2024 a las 19:30 horas

I. DESCRIPCIÓN

Se registró movimiento sísmico, referenciado a 21 km al SO de Chosica, Lima - Lima, percibido de moderada a fuerte intensidad en varios distritos de Lima Metropolitana.

Tras el monitoreo realizado, el EMED Salud Diris Lima Centro, reporta la afectación por grietas estructurales en el techo del área de farmacia del C.S. Santa María del distrito de San Juan de Lurigancho, la misma que se encuentra afectada operativa.

II. UBICACIÓN

FECHA LOCAL	HORA LOCAL	LATITUD	LONGITUD	PROFUNDIDAD	MAGNITUD	INTENSIDAD	REFERENCIA
04/03/2024	09:59:27	-12.07	-76.83	83 km	4.5	III Chosica	21 km al SO de Chosica, Lima - Lima

III. DAÑOS A LA SALUD


- Lesionados: 00
- Fallecidos: 00

Fuente: EMED Salud Diris Lima Este, Diris Lima Norte, Diris Lima Centro, Diris Lima Sur

IV. IPRESS AFECTADAS (Ver Tabla N°01)

- Afectada operativa: 01 (C.S. Santa María – San Juan de Lurigancho)
- Afectada inoperativa: 00

Fuente: EMED Salud Diris Lima Este, Diris Lima Norte, Diris Lima Centro, Diris Lima Sur

 **PERÚ** Ministerio de Salud

Viceministerio de Salud Pública

Dirección General de Gestión del Riesgo de Desastres y Defensa Nacional en Salud

Año del Bicentenario, de la consolidación de nuestra Independencia, y de la conmemoración de las heroicas batallas de Junín y Ayacucho*

REPORTE PRELIMINAR N° 016 - 2024 - UFCOE SALUD – DIGERD/MINSA

MOVIMIENTO SÍSMICO – PISCO – PISCO - ICA

Fecha y hora de reporte preliminar: 07 de marzo de 2024 a las 12:00 horas

I. DESCRIPCIÓN

Se registró movimiento sísmico, referenciado a 16 km al NO de Pisco, Pisco - Ica, percibido de moderada a fuerte intensidad en Cañete, Pisco e Ica, y de leve intensidad en Ayacucho y algunos distritos de Lima Metropolitana.

Tras el monitoreo realizado, el EMED Salud Diresa Ica, reporta que al momento no hay daños a los establecimientos de salud, ni a la salud de las personas.

II. UBICACIÓN

FECHA LOCAL	HORA LOCAL	LATITUD	LONGITUD	PROFUNDIDAD	MAGNITUD	INTENSIDAD	REFERENCIA
07/03/2024	11:31:59	-16.60	-76.29	47 km	5.2	IV Pisco	16 km al NO de Pisco, Pisco - Ica

III. DAÑOS A LA SALUD

- Lesionados: 00 (Preliminarmente sin daños a la salud)
- Fallecidos: 00 (Preliminarmente sin daños a la salud)

Fuente: EMED Salud Diresa Ica

IV. IPRESS AFECTADAS

- Afectada operativa: 00 (Preliminarmente sin daños a la salud)
- Afectada inoperativa: 00 (Preliminarmente sin daños a la salud)

Fuente: EMED Salud Diresa Ica

FUENTE: SIREED

EVENTOS EMERGENCIAS Y DESASTRES




AÑO DEL BICENTENARIO, DE LA CONSOLIDACIÓN DE NUESTRA INDEPENDENCIA, Y DE LA CONMEMORACIÓN DE LAS HEROICAS BATALLAS DE JUNÍN Y AYACUCHO

REPORTE DE EVENTO N° 2422 - 2024 - COES SALUD - DIGERD

FECHA DE ACTUALIZACIÓN: 07/03/2024 15:05 HORAS
 COMPLEMENTARIO: ACCIDENTE DE TRÁNSITO - APURÍMAC
 FECHA DE EVENTO: 01 DE MARZO DEL 2024, A LAS 16:23 HORAS
 NIVEL 2

I. DESCRIPCIÓN

ACCIDENTE DE TRÁNSITO (DESPISTE) DE UN AUTO AL RÍO DE ANDAHUAYLAS CON PASAJEROS AFECTANDO A LA VIDA Y LA SALUD DE LAS PERSONAS, A CONSECUENCIA DE LAS LLUVIAS INTENSAS EN EL ÁMBITO DE LA PROVINCIA DE ANDAHUAYLAS EN HORAS DE 05:30 P.M. DE LA FECHA (29/02/2024)

II. UBICACIÓN



DEPARTAMENTO	PROVINCIA	DISTRITO
APURÍMAC	ANDAHUAYLAS	ANDAHUAYLAS

LUGAR: AV. EJÉRCITO PISTA A LA ALTURA 30 METROS ANTES DEL PUENTE DEL PUENTE CONSTRUIDO PARA EL COLEGIO JEM ESPALDAS DE LA DIRECCIÓN SUB REGIONAL AGRARIA ANDAHUAYLAS Y CUARTEL LOS CHANKAS ANDAHUAYLAS.



III. DAÑOS A LA SALUD

LESIONADOS	:0
- HOSPITALIZADO	:0
- ALTA	:0
FALLECIDOS	:6
DESAPARECIDOS	:0

AÑO DEL BICENTENARIO, DE LA CONSOLIDACIÓN DE NUESTRA INDEPENDENCIA, Y DE LA CONMEMORACIÓN DE LAS HEROICAS BATALLAS DE JUNÍN Y AYACUCHO

REPORTE DE EVENTO N° 2280 - 2024 - COES SALUD - DIGERD

FECHA DE ACTUALIZACIÓN: 07/03/2024 09:30 HORAS
 COMPLEMENTARIO: EXPLOSIÓN - CUSCO
 FECHA DE EVENTO: 01 DE MARZO DEL 2024, A LAS 10:30 HORAS
 NIVEL 1


I. DESCRIPCIÓN

SE PRODUJO EXPLOSIÓN DE GAS EN LA MINERA CHAPIÑA, EL CUAL OCASIONO DAÑOS A LA SALUD, AL LUGAR ACUDIERON AMBULANCIAS DEL SECTOR PARA REALIZAR LA ATENCIÓN Y TRASLADO DE LAS PERSONAS AFECTADAS.

II. UBICACIÓN

DEPARTAMENTO	PROVINCIA	DISTRITO
CUSCO	CHUMBIVILCAS	COLQUEMARCA

LUGAR: MINERA CHAPIÑA



III. DAÑOS A LA SALUD

LESIONADOS	:11
- HOSPITALIZADO	:1
- ALTA	:10
FALLECIDOS	:1
DESAPARECIDOS	:0

FUENTE: SIREED

EVENTOS EMERGENCIAS Y DESASTRES






AÑO DEL BICENTENARIO, DE LA CONSOLIDACIÓN DE NUESTRA INDEPENDENCIA, Y DE LA
 CONMEMORACIÓN DE LAS HEROICAS BATALLAS DE JUNÍN Y AYACUCHO

REPORTE DE EVENTO N° 2559 - 2024 - COES SALUD - DIGERD

FECHA DE ACTUALIZACIÓN: 07/03/2024 15:23 HORAS
 COMPLEMENTARIO: INTOXICACIÓN - AMAZONAS
 FECHA DE EVENTO: 03 DE MARZO DEL 2024, A LAS 09:00 HORAS
 NIVEL 1

I. DESCRIPCIÓN

SE REGISTRA INTOXICACIÓN ALIMENTARIA CON AFECTACIÓN DE DAÑOS A LA SALUD DE LAS PERSONAS.

II. UBICACIÓN

DEPARTAMENTO	PROVINCIA	DISTRITO
AMAZONAS	BAGUA	ARAMANGO
LUGAR: LOS TALLOS - TUTUMBEROS		



III. DAÑOS A LA SALUD

LESIONADOS	:14
- HOSPITALIZADO	:0
- ALTA	:0
FALLECIDOS	:0
DESAPARECIDOS	:0






AÑO DEL BICENTENARIO, DE LA CONSOLIDACIÓN DE NUESTRA INDEPENDENCIA, Y DE LA
 CONMEMORACIÓN DE LAS HEROICAS BATALLAS DE JUNÍN Y AYACUCHO

REPORTE DE EVENTO N° 2448 - 2024 - COES SALUD - DIGERD

FECHA DE ACTUALIZACIÓN: 06/03/2024 01:48 HORAS
 COMPLEMENTARIO: ACCIDENTE DE TRÁNSITO - CUSCO
 FECHA DE EVENTO: 05 DE MARZO DEL 2024, A LAS 07:50 HORAS
 NIVEL 1

I. DESCRIPCIÓN

ACCIDENTE DE TRANSITO POR COLISION DE DOS VEHICULOS (COMBI Y AUTOMOVIL) OCASIONANDO DAÑOS A LA SALUD (HERIDOA LEVES Y GRAVES)

II. UBICACIÓN

DEPARTAMENTO	PROVINCIA	DISTRITO
CUSCO	ANTA	ANTA
LUGAR: COMUNIDAD YUNGAQUI		



III. DAÑOS A LA SALUD

LESIONADOS	:11
- HOSPITALIZADO	:2
- ALTA	:0
FALLECIDOS	:0
DESAPARECIDOS	:0

FUENTE: SIREED

#33MillonesUnidos

Ante el fenómeno de El Niño

Protege tu salud

MONITOREO DE INSTITUCIONES TÉCNICO CIENTÍFICAS

ESTUDIO NACIONAL DEL FENÓMENO “EL NIÑO”

#33MillonesUnidos

Ante el fenómeno de El Niño

Protege tu salud

COMISIÓN MULTISECTORIAL ENCARGADA
DEL ESTUDIO NACIONAL DEL FENÓMENO “EL NIÑO” – ENFEN
Decreto Supremo N° 007-2017-PRODUCE



ESTUDIO NACIONAL DEL
FENÓMENO “EL NIÑO”

Año del Bicentenario, de la consolidación de nuestra Independencia, y de la conmemoración de las heroicas batallas de Junín y Ayacucho

COMUNICADO OFICIAL ENFEN N°04-2024
01 de marzo de 2024

Estado del sistema de alerta: **Alerta de El Niño costero¹**

RESUMEN EJECUTIVO



Es más probable que El Niño costero (región Niño 1+2) continúe hasta marzo, como consecuencia de la variabilidad de las condiciones climáticas regionales. En la región Niño 1+2 son más probables las condiciones cálidas débiles hasta marzo. En abril se espera una transición de condiciones cálidas débiles a neutras. A partir de mayo es más probable un escenario de condiciones neutras, por lo pronto, hasta agosto.



En el Pacífico central (región Niño 3.4) es más probable que las condiciones cálidas se mantengan hasta abril, variando de moderadas a débiles. En mayo y junio son más probables las condiciones neutras, mientras que, en julio y agosto, las condiciones frías seguidas de las condiciones neutras.



El pronóstico estacional para marzo-mayo de 2024 indica valores de temperaturas del aire de normal a sobre lo normal en la costa norte y centro. Por otro lado, es más probable que las lluvias en la costa y sierra norte registren valores dentro de lo normal y sobre lo normal, respectivamente con eventos puntuales de lluvia de moderada intensidad en marzo en dichas regiones.



Entre marzo y abril, se prevén caudales normales en los ríos de la zona nor-occidental y centro-occidental, con posibilidad de eventos de crecidas repentinas y activación de quebradas, afectando principalmente en las actividades acuáticas en los ríos y zonas aledañas, en marzo. Además, se prevén caudales en el rango normal a debajo de lo normal en ríos de la región hidrográfica del Pacífico Sur y Titicaca, respectivamente.

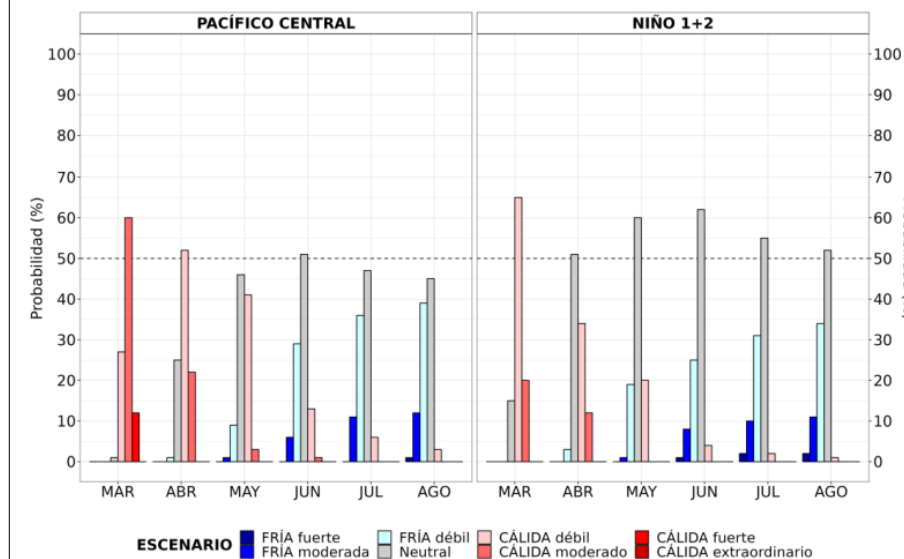


En cuanto a los recursos pesqueros, se mantendría la disponibilidad de especies como bonito, perico y sierra. Asimismo, se espera que el calamar gigante o pota mantenga su disponibilidad a la pesquería, especialmente frente a la costa norte y centro.



Se recomienda a los tomadores de decisiones tener en cuenta los posibles escenarios de riesgo, de acuerdo con los pronósticos meteorológicos e hidrológicos a corto plazo y estacional, así como las proyecciones climáticas hasta agosto, con la finalidad de que se adopten las acciones que correspondan para la reducción del riesgo y la preparación para la respuesta.

PROBABILIDADES MENSUALES DE LAS CONDICIONES CÁLIDAS, FRÍAS Y NEUTRAS



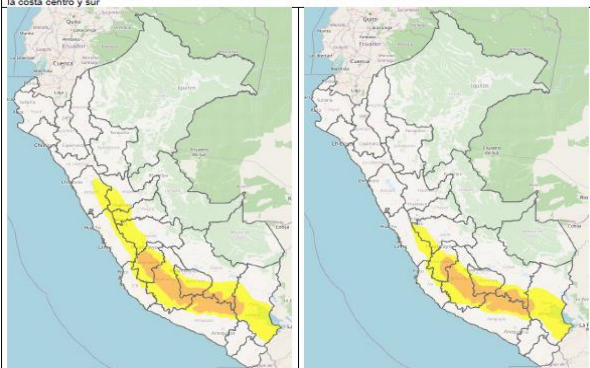
FUENTE: ENFEN

AVISO N°319-2023 – COE SALUD – DIGERD – MINSA
PRECIPITACIONES EN LA SIERRA CENTRO Y SUR
NIVEL NARANJA

AVISO METEOROLÓGICO N°061- 2024 - SENAMHI

Fecha de emisión	Martes, 05 de marzo del 2024
Inicio del evento	Jueves, 07 de marzo de 2024 las 00:00 horas
Fin del evento	Viernes, 08 de marzo de 2024 a las 23:59 horas
Duración	47 horas

El SENAMHI informa que, del jueves 7 al viernes 8 de marzo, se registrarán precipitaciones (nieve, granizo, aguanieve y lluvia) de moderada a fuerte intensidad en la sierra centro y sur. Además, se espera la ocurrencia de granizo en zonas por encima de los 2800 m s. n. m. y nieve en localidades sobre los 4000 m s. n. m. Estas precipitaciones estarán acompañadas de descargas eléctricas y ráfagas de viento con velocidades cercanas a los 35 km/h. Asimismo, se prevé lluvia ligera y dispersa en distritos de la costa centro y sur.



El jueves 7 de marzo, se esperan acumulados, próximos a los 16 mm/día en la sierra centro y valores por encima de los 22 mm/día en la sierra sur.

El viernes 8 de marzo, se esperan acumulados, próximos a los 16 mm/día en la sierra centro y valores por encima de los 22 mm/día en la sierra sur.

ZONAS ALERTADAS
NIVEL NARANJA

ÁNCASH, APURÍMAC, AREQUIPA, AYACUCHO, CUSCO, HUANCÁVELICA, HUÁNUCO, ICA, JUNÍN, LIMA, PASCO, PUNO	APURÍMAC, AREQUIPA, AYACUCHO, CUSCO, HUANCÁVELICA, ICA, JUNÍN, LIMA, PASCO, PUNO
---	--

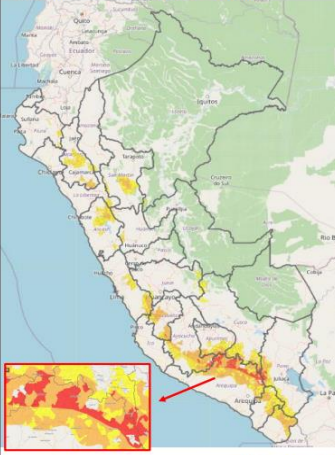
NIVEL AMARILLO

ÁNCASH, APURÍMAC, AREQUIPA, AYACUCHO, CUSCO, HUANCÁVELICA, HUÁNUCO, ICA, JUNÍN, LIMA, PASCO, PUNO	APURÍMAC, AREQUIPA, AYACUCHO, CUSCO, HUANCÁVELICA, ICA, JUNÍN, LIMA, PASCO, PUNO
---	--

AVISO N°291 - 2024 – COES SALUD – DIGERD – MINSA
AVISO DE CORTO PLAZO ANTE POSIBLE ACTIVACIÓN DE QUEBRADAS
NIVEL ROJO

AVISO N°063 - 2024 - SENAMHI

Fecha de inicio	Domingo, 03 marzo 2024 - 13:00 horas
Duración	Corto plazo – 24 horas



Estos avisos indican la posibilidad de activación de quebradas asociada a las lluvias pronosticadas para las siguientes 24 horas (aviso de corto plazo), considerando la lluvia de los 7 días antecedentes y la susceptibilidad a movimientos en masa.

En el contexto de estos avisos, la activación de quebradas (o huaycos) se refiere a los flujos de agua y movimientos en masa rápidos en quebradas o cuencas pequeñas resultantes de la acción de las lluvias precedentes y actuales y las condiciones geológicas. Incluye flujos de lodo, crecidas de detritos, y flujo de detritos.

ZONAS ALERTADAS
NIVEL ROJO

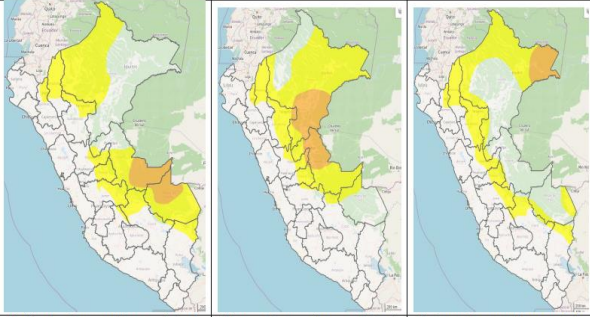
APURÍMAC	ANTABAMBA, AYMARAES
AREQUIPA	AREQUIPA, CASTILLA, CAYLLOMA, CONDESUYOS, LA UNION
AYACUCHO	HUANCA SANCOS, LUCANAS, PARINACOCNAS, PAUCAR DEL SARA SARA
CUSCO	CHUMBIVILCAS, ESPINAR
HUANCÁVELICA	CASTROVIRREYNA, HUAYTARA
PUNO	LAMPA, SAN ROMAN

AVISO N°309-2023 – COE SALUD – DIGERD – MINSA
LLUVIA EN LA SELVA
NIVEL NARANJA

AVISO METEOROLÓGICO N°060 - 2024 - SENAMHI

Fecha de emisión	Lunes, 04 de marzo del 2024
Inicio del evento	Miércoles, 06 de marzo de 2024 las 00:00 horas
Fin del evento	Viernes, 08 de marzo de 2024 a las 23:59 horas
Duración	71 horas

El SENAMHI informa que, desde el miércoles 06 al viernes 08 de marzo, se espera lluvia de moderada a fuerte intensidad en la selva. Esta precipitación estará acompañada de descargas eléctricas y ráfagas de viento con velocidades cercanas a los 40 km/h.



El miércoles 06, se prevén acumulados de lluvia cercanos a los 40 mm/día en la selva norte, sobre los 60 mm/día en la selva centro y valores alrededor de los 55 mm/día en la selva sur.

El jueves 07, se prevén acumulados de lluvia cercanos a los 50 mm/día en la selva norte, sobre los 55 mm/día en la selva centro y valores alrededor de los 45 mm/día en la selva sur.

El viernes 08, se prevén acumulados de lluvia cercanos a los 50 mm/día en la selva norte, sobre los 45 mm/día en la selva centro y sur.

ZONAS ALERTADAS
NIVEL NARANJA

AMAZONAS, AYACUCHO, CAJAMARCA, CUSCO, HUÁNUCO, JUNÍN, LORETO, MADRE DE DIOS, PASCO, PUNO, SAN MARTÍN, UCAYALI	AMAZONAS, CAJAMARCA, CUSCO, HUÁNUCO, JUNÍN, LORETO, MADRE DE DIOS, PASCO, SAN MARTÍN, UCAYALI	AMAZONAS, AYACUCHO, CAJAMARCA, CUSCO, HUÁNUCO, JUNÍN, LORETO, MADRE DE DIOS, PASCO, PUNO, SAN MARTÍN, UCAYALI
---	---	---

FUENTE: SENAMHI

AVISO N°312 -2024 – COES SALUD – DIGERD – MINSA

SITUACIÓN ACTUAL DEL NIVEL DEL RIO SAMA - ESTACIÓN PUENTE TALAPALCA

NIVEL ROJO

AVISO HIDROLÓGICO N°855 – 2024 – SENAMHI

Fecha de emisión	Miércoles, 06 de Marzo de 2024 – 10:13 horas
Fecha de inicio	Miércoles, 06 de Marzo de 2024 – 10:00 horas
Fecha de final	Miércoles, 06 de Marzo de 2024 – 16:00 horas
Duración	Muy corto Plazo

El SENAMHI, organismo adscrito al Ministerio del Ambiente, informa sobre el comportamiento hidrológico del RIO MAJES, en el departamento AREQUIPA. Hoy Miércoles, 06 de Marzo de 2024 a las 10:00 hrs, la estación hidrológica HUATIAPA, registró un CAUDAL de 407.42 m³/s, ubicándose en el umbral ROJO. Las potenciales áreas de afectación serían los centros poblados de CUCULINTAY, LA COLPA, QUISCAY, ONGORO, COSOS, APLAO, HUANCARQUI, EL RESCATE, EL DIQUE, CORIRE, PUNTA COLORADA, ESCALERILLAS, PITIS, SARCAS, TORAN, SAHUANI, JARABA, PAYCAN, HUAMBOY, PUCOR, SILLAN, NUEVA ESPERANZA, SOCSO GRANDE, SOCSO CHICO, SONAY, PISQUES, CHARACTA, SOTO, PAMPATA, EL BOMBON, HUATIAPILLA BAJO y HUATIAPA. Se recomienda a la población tomar las precauciones correspondientes y evitar realizar cualquier actividad cercana al río.

HIDROGRAMA DE CAUDAL DEL RIO MAJES
ESTACIÓN HUATIAPA

Nota: Información en tiempo casi real, sujeto a revisión y validación

Cuerpo de Agua	Estación	Distrito	Caudal a las 10:00 horas (m ³ /s)	Umbral Rojo (m ³ /s)
RIO MAJES	HUATIAPA	APLAO	407.42	400

ZONAS ALERTADAS

DEPARTAMENTO	PROVINCIA	DISTRITO
AREQUIPA	CASTILLA	APLAO

CENTROS POBLADOS
CUCULINTAY, LA COLPA, QUISCAY, ONGORO, COSOS, APLAO, HUANCARQUI, EL RESCATE, EL DIQUE, CORIRE, PUNTA COLORADA, ESCALERILLAS, PITIS, SARCAS, TORAN, SAHUANI, JARABA, PAYCAN, HUAMBOY, PUCOR, SILLAN, NUEVA ESPERANZA, SOCSO GRANDE, SOCSO CHICO, SONAY, PISQUES, CHARACTA, SOTO, PAMPATA, EL BOMBON, HUATIAPILLA BAJO y HUATIAPA.

AVISO N°313 -2024 – COES SALUD – DIGERD – MINSA

SITUACIÓN ACTUAL DEL CAUDAL DEL RIO OCOÑA - ESTACIÓN OCOÑA

NIVEL ROJO

AVISO HIDROLÓGICO N°827 – 2024 – SENAMHI

Fecha de emisión	Martes, 05 de marzo de 2024 – 07:33 horas
Fecha de inicio	Martes, 05 de marzo de 2024 – 07:00 horas
Fecha de final	Jueves 07 de marzo de 2024 – 07:00 horas
Duración	Muy corto Plazo

El SENAMHI, organismo adscrito al Ministerio del Ambiente, informa sobre el comportamiento hidrológico del RIO OCOÑA, en el departamento AREQUIPA. Hoy martes, 05 de marzo de 2024 a las 07:00 hrs, la estación hidrológica OCOÑA, registró un CAUDAL de 730.93 m³/s, ubicándose en el umbral ROJO. Las potenciales áreas de afectación serían los centros poblados de PIUCA, URASQUI, INFIERNILLO, OCOTACA, JAIHUICHE, PLATANAL, SURITA, SANTA RITA (CENICEROS), ANCHALO, HUACAN, HUANTAY, SECOCHA, PANARCAN, CHIGUAY, MOLLEBAMBA, PUEBLO VIEJO, HUALLA, LA VALDIVIA y VICTOR ANDRES BELAUNDE. Se recomienda a la población tomar las precauciones correspondientes y evitar realizar cualquier actividad cercana al río.

HIDROGRAMA DE CAUDAL DEL RIO OCOÑA
ESTACIÓN OCOÑA

Nota: Información en tiempo casi real, sujeto a revisión y validación

Cuerpo de Agua	Estación	Distrito	Caudal a las 07:00 horas (m ³ /s)	Umbral Rojo (m ³ /s)
RIO OCOÑA	OCOÑA	OCOÑA	730.93	580

ZONAS ALERTADAS

DEPARTAMENTO	PROVINCIA	DISTRITO
AREQUIPA	CAMANÁ	OCOÑA

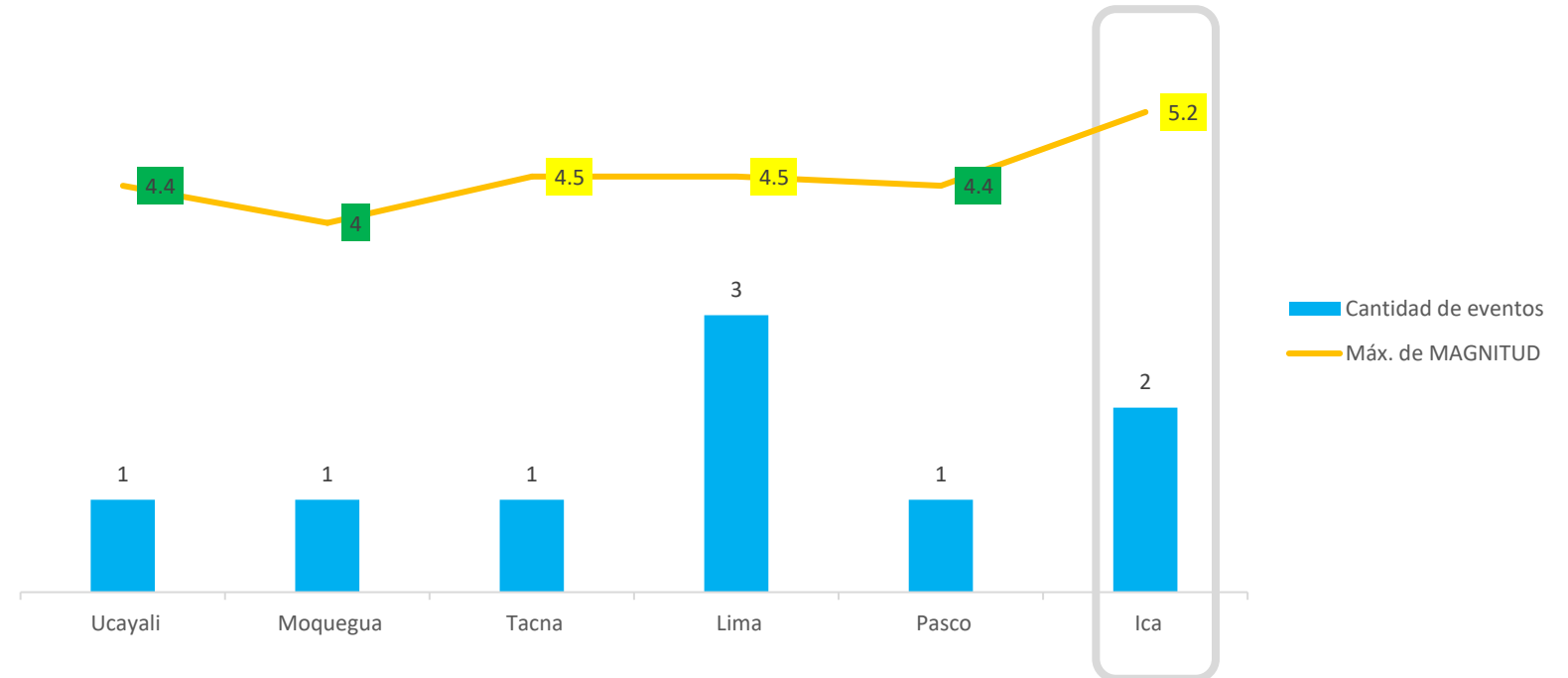
CENTROS POBLADOS
PIUCA, URASQUI, INFIERNILLO, OCOTACA, JAIHUICHE, PLATANAL, SURITA, SANTA RITA (CENICEROS), ANCHALO, HUACAN, HUANTAY, SECOCHA, PANARCAN, CHIGUAY, MOLLEBAMBA, PUEBLO VIEJO, HUALLA, LA VALDIVIA y VICTOR ANDRES BELAUNDE

FUENTE: SENAMHI

EVENTOS SÍSMICOS A NIVEL NACIONAL (09)




Rango de alerta: ● < M4.5 ● de M4.5 a M6.0 ● > M6.0



FUENTE: IGP

MONITOREO VULCANOLÓGICO



PERÚ Ministerio del Ambiente IGP Instituto Geofísico del Perú

BOLETÍN VULCANOLÓGICO SABANCAYA

IGP/CENVUL-SAB/BV 2024-0010
Análisis: 26 de febrero-3 de marzo de 2024
Fecha de emisión: 4 de marzo de 2024


NIVEL DE ALERTA: Naranja

Resumen: El IGP informa que el proceso eruptivo del volcán Sabancaya continúa. En este periodo se detectó la ocurrencia promedio de 41 explosiones volcánicas diarias que generaron columnas de ceniza y gases de hasta 2800 m de altura sobre la cima del volcán. **En consecuencia, el nivel de alerta volcánica se mantiene en color naranja.**

<https://www.igp.gob.pe/servicios/centro-vulcanologico-nacional/productos-boletines>

FUENTE: IGP

MONITOREO VULCANOLÓGICO



PERÚ Ministerio del Ambiente

IGP Instituto Geofísico del Perú

BOLETÍN VULCANOLÓGICO UBINAS

IGP/CENVULUBI/BV 2024-0005
Análisis: 16-29 de febrero de 2024
Fecha de emisión: 1 de marzo de 2024

NIVEL DE ALERTA: Amarillo



Resumen: El Instituto Geofísico del Perú (IGP) informa que el proceso eruptivo del volcán Ubinas (región Moquegua) continúa. En este periodo, se observaron emisiones de gases y vapor de agua de hasta 1300 m de altura sobre la cima del volcán. **En consecuencia, el nivel de alerta volcánica se mantiene en color amarillo.**

<https://www.igp.gob.pe/servicios/centro-vulcanologico-nacional/productos-boletines>

FUENTE: IGP

#33MillonesUnidos

Ante el fenómeno de El Niño

Protege tu salud

TEMPORADA LLUVIAS INTENSAS 2023-2024

MONITOREO DE DAÑOS OCASIONADOS EN LA TEMPORADA DE LLUVIAS 2023-2024

#33MillonesUnidos

Ante el fenómeno de El Niño

Protege tu salud

TEMPORADA DE LLUVIAS 2023 - 2024							
CONSOLIDADO DE IPRESS AFECTADAS POR DEPARTAMENTOS AL 06/03/2024							
N°	Departamento	IPRESS afectadas operativas - MIPISA			IPRESS afectados inoperativos - MINSA		IPRESS afectados - ESSALUD
		TOTAL	2023	2024	2023	2024	
1	LAMBAYEQUE	54	54	0	1	0	0
2	JUNÍN	38	19	19	0	0	0
3	PIURA	37	5	32	0	0	0
4	HUANCAVELICA	33	9	24	0	0	0
5	UCAYALI	33	15	18	0	0	0
6	LA LIBERTAD	30	27	3	0	0	0
7	AYACUCHO	31	4	27	0	0	0
8	ÁNCASH	27	21	6	0	0	0
9	AREQUIPA	20	2	18	0	0	0
10	TUMBES	19	1	18	0	0	0
11	LIMA	19	4	15	0	0	0
12	HUÁNUCO	17	6	11	0	1	0
13	MOQUEGUA	17	0	17	0	0	0
14	CUSCO	16	8	8	0	0	0
15	APURÍMAC	12	3	9	0	0	1
16	AMAZONAS	10	8	2	0	0	0
17	LÓRETO	9	6	3	0	2	0
18	PUNO	8	5	3	0	0	0
19	CAJAMARCA	7	7	0	1	0	0
20	MADRE DE DIOS	6	5	1	0	1	0
21	SAN MARTÍN	6	2	4	0	0	0
22	PASCO	3	2	1	0	0	1
23	CALLAO	1	0	1	0	0	0
24	TACNA	1	0	1	0	0	0
TOTAL		213	241	2	4	2	
TOTAL GENERAL		454	6	2	4	2	

Fuente: Sistema de Registro de Eventos de Emergencias y Desastres - SIREED

DEL 26/09/23 AL 06/03/24

MONITOREO DE DAÑOS OCASIONADOS EN LA TEMPORADA DE LLUVIAS 2023-2024

#33MillonesUnidos

Ante el fenómeno de El Niño

Protege tu salud

TEMPORADA DE LLUVIAS 2023 - 2024							
CONSOLIDADO DE DAÑOS A LA SALUD DE LAS PERSONAS POR DEPARTAMENTO AL 06/03/2024							
N°	Departamento	Lesionados		Fallecidos		Desaparecidos	
		2023	2024	2023	2024	2023	2024
1	LA LIBERTAD	39	8	2	0	0	0
2	JUNÍN	15	4	3	4	0	4
3	AYACUCHO	11	22	4	8	0	0
4	PIURA	10	0	1	0	0	0
5	CUSCO	6	25	8	12	0	0
6	MADRE DE DIOS	0	4	0	0	0	0
7	PASCO	3	8	4	1	0	0
8	UCAYALI	3	0	1	0	0	0
9	PUNO	2	5	6	0	0	0
10	SAN MARTÍN	2	0	1	0	0	0
11	TACNA	2	9	0	1	0	0
12	ÁNCASH	1	2	3	1	0	0
13	CAJAMARCA	1	0	2	0	0	0
14	HUANCAVELICA	1	1	0	1	0	0
15	HUÁNUCO	1	11	1	1	0	1
16	LIMA PROVINCIAS	1	8	1	0	0	0
17	LORETO	1	1	2	0	0	0
18	MOQUEGUA	0	1	0	0	0	0
19	APURÍMAC	0	8	1	12	0	0
20	AREQUIPA	0	4	1	6	0	0
21	AMAZONAS	0	3	0	0	0	0
TOTAL		99	124	41	47	0	5
TOTAL GENERAL		223		88		5	

Fuente: Sistema de Registro de Eventos de Emergencias y Desastres - SIREED

DEL 26/09/23 AL 06/03/24

MONITOREO DE ACCIONES EN SALUD EN LA TEMPORADA DE LLUVIAS 2023-2024

#33MillonesUnidos

Ante el fenómeno de El Niño

Protege tu salud

TEMPORADA DE LLUVIAS 2023 - 2024							
CONSOLIDADO DE RECURSOS HUMANOS MOVILIZADOS POR DEPARTAMENTO AL 06/03/2024							
N°	Departamento	Personal de Salud		Equipo técnico		Brigadistas de intervención Inicial	
		2023	2024	2023	2024	2023	2024
1	CUSCO	34	20	9	0	15	0
2	UCAYALI	29	0	0	0	0	0
3	HUÁNUCO	19	5	3	1	11	0
4	SAN MARTÍN	14	0	5	1	7	3
5	LORETO	13	21	3	3	3	13
6	LA LIBERTAD	11	0	9	0	0	0
7	PASCO	9	12	0	0	0	0
8	AYACUCHO	7	39	0	2	0	13
9	AMAZONAS	5	0	9	0	5	0
10	PUNO	4	30	5	5	0	4
11	TACNA	4	1	0	0	0	0
12	MADRE DE DIOS	0	4	0	0	0	0
13	APURÍMAC	3	17	0	0	0	16
14	HUANCAVELICA	2	3	0	0	0	0
15	ÁNCASH	1	1	0	0	26	7
16	JUNÍN	0	2	24	0	14	10
17	CAJAMARCA	0	0	3	0	5	0
18	LIMA METROPOLITANA	0	0	0	2	0	10
19	LIMA PROVINCIAS	0	0	0	0	0	2
20	PIURA	0	0	0	0	0	0
21	AREQUIPA	0	0	0	0	0	0
TOTAL		155	155	70	14	86	78
TOTAL GENERAL		310		84		164	

TEMPORADA DE LLUVIAS 2023 - 2024			
CONSOLIDADO DE AMBULANCIAS MOVILIZADAS POR DEPARTAMENTO AL 06/03/2024			
N°	Departamento	Ambulancias	
		2023	2024
1	LA LIBERTAD	4	0
2	AYACUCHO	3	12
3	PASCO	2	3
4	TACNA	2	0
5	SAN MARTÍN	1	0
6	ÁNCASH	1	1
7	HUANCAVELICA	1	0
8	HUÁNUCO	1	2
9	LORETO	1	0
10	APURÍMAC	1	5
11	CUSCO	0	1
12	JUNÍN	0	1
13	PIURA	0	0
14	UCAYALI	0	0
15	PUNO	0	3
16	CAJAMARCA	0	0
17	LIMA PROVINCIAS	0	0
18	AMAZONAS	0	0
19	AREQUIPA	0	0
TOTAL		17	28
TOTAL GENERAL		45	

Fuente: Sistema de Registro de Eventos de Emergencias y Desastres - SIREED

DEL 26/09/23 AL 06/03/24

MONITOREO DE ACCIONES EN SALUD EN LA TEMPORADA DE LLUVIAS 2023-2024

#33MillonesUnidos

Ante el fenómeno de El Niño

Protege tu salud



Fuente: EMED SALUD DIRESA AYACUCHO
EMED SALUD GERESA CUSCO
EMED SALUD DIRESA HUANCAVELICA
EMED SALUD DIRESA MADRE DE DIOS
EMED SALUD DIRESA PUNO



242 ATENCIONES EN SALUD

TEMPORADA DE LLUVIAS 2023 - 2024						
CON SOLEDAD DE ATENCIONES POR DEPARTAMENTO AL 06/03/2024						
N°	REGIÓN	PROVINCIA	DISTRITO	MOTIVO	LUGAR DE ATENCIONES	N° DE ATENCIONES
1	AYACUCHO	PAUCAR DEL SARA SARA	MARCABAMBA	ATENCIONES INTEGRALES	TÓRICO	47
		PAUCAR DEL SARA SARA	MARCABAMBA	ATENCIONES EN SALUD MENTAL	BÚSQUEDAS ACTIVAS	65
2	CUSCO	LA CONVENCION	ECHARATE	ATENCIONES INTEGRALES	ALBERGUE TEMPORAL	26
3	HUANCAVELICA	HUAYTARA	HUAYTARA	ATENCIONES INTEGRALES	SECTOR LA GUINA MOLUPALLANA	8
4	MADRE DE DIOS	TAHUAMANU	IRAPARI	ATENCIONES INTEGRALES	ALBERGUE TEMPORAL - PARQUE CARDOSO	33
		TAHUAMANU	IRAPARI	ATENCIONES INTEGRALES	ALBERGUE TEMPORAL - ROSARIO DE ACRE	39
		TAHUAMANU	IRAPARI	ATENCIONES INTEGRALES	ALBERGUE TEMPORAL - IGLESIA EVANGELICA EL REMANSO	13
5	PUNO	LAMPA	SANTA LUCIA	ATENCIONES INTEGRALES	EN FOCO - COMUNIDAD RUMBITA	11
TOTAL DE ATENCIONES						242

DEL 26/09/23 AL 06/03/24

MONITOREO DE ACCIONES EN SALUD EN LA TEMPORADA DE LLUVIAS 2023-2024

#33MillonesUnidos

Ante el fenómeno de El Niño

Protege tu salud



Fuente: UMS - EMED SALUD A NIVEL NACIONAL

Amazonas	02
Arequipa	00
Cajamarca	02
La Libertad	01
Lambayeque	02
Lima Provincias	01
Loreto	02
Madre de Dios	02
Pasco	01
Piura	03
San Martín	02
Tumbes	02
Ucayali	03



23 MOTOBOMBAS MOVILIZADAS POR DIGERD

MOTOBOMBAS DESPLEGADAS A NIVEL NACIONAL - TEMPORADA DE LLUVIAS				
DESTINO	UBICACIÓN	FECHA DE ENTREGA	ESTADO	CANTIDAD
DIRESA PIURA	RED MORROPON-HUANCABAMBA	8/03/2021	OPERATIVO	1
	RED LUCIANO CASTILLO COLOMA	8/03/2021	OPERATIVO	1
DIRESA TUMBES	ALMACÉN DIRESA PIURA	8/03/2021	OPERATIVO	1
	ALMACÉN DIRESA TUMBES	8/03/2021	OPERATIVO	1
	RED DE SALUD AGUAYTIA	30/03/2021	OPERATIVO	1
DIRESA UCAYALI	RED DE SALUD ATALAYA	30/03/2021	OPERATIVO	1
	ALMACÉN DIRESA UCAYALI	30/03/2021	OPERATIVO	1
DIRESA SAN MARTÍN	RED DE SALUD MOYOBAMBA	5/04/2021	OPERATIVO	1
	RED DE SALUD MARISCAL CÁCERES	5/04/2021	OPERATIVO	1
GERESA LAMBAYEQUE	GERESA LAMBAYEQUE	24/05/2021	OPERATIVO	1
DIRESA CAJAMARCA	DIRECCIÓN SUB REGIONAL DE JAÉN	24/05/2021	OPERATIVO	1
	DIRECCIÓN SUBREGIONAL DE CHOTA	3/06/2021	OPERATIVO	1
DIRESA LIMA	RED DE SALUD HUAROCHIRÍ C.S. BUENOS AIRES	2/06/2021	OPERATIVO	1
DIRESA MADRE DE DIOS	ALMACÉN DIRESA MADRE DE DIOS	9/06/2021	OPERATIVO	2
GERESA LA LIBERTAD	RED DE SALUD PACASMAYO	23/06/2021	OPERATIVO	1
GERESA LORETO	DPCED GERESA LORETO	13/07/2021	OPERATIVO	2
GERESA AREQUIPA		15/07/2021	01 REPLEGADO POR DIGERD	0
DIRESA AMAZONAS	DIRESA AMAZONAS	16/07/2021	OPERATIVO	2
DIRES PASCO	RED DE SALUD OXAPAMPA	16/07/2021	OPERATIVO	1
GERESA LAMBAYEQUE	GERESA LAMBAYEQUE	31/07/2021	OPERATIVO	1
TOTAL MOTOBOMBAS DESPLEGADAS				23

DEL 26/09/23 AL 06/03/24

DOCUMENTOS NORMATIVOS VIGENTES

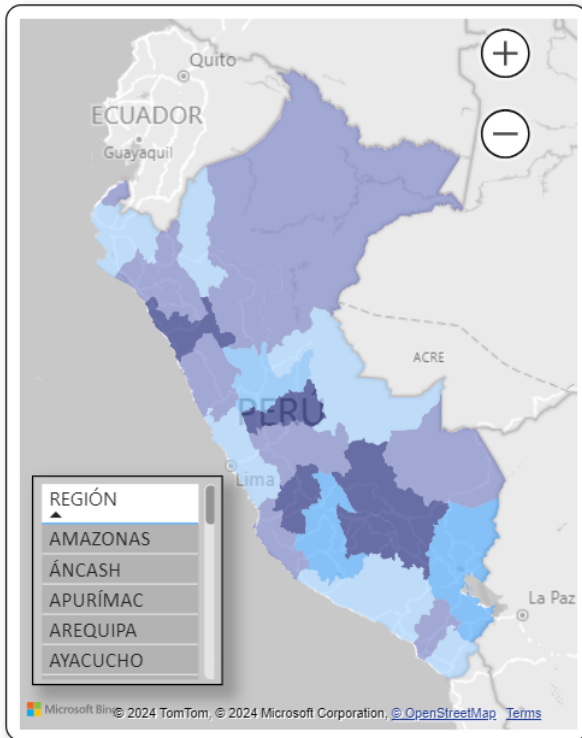
DECLARATORIAS DE ESTADO DE EMERGENCIA

#33MillonesUnidos

Ante el fenómeno de El Niño

Protege tu salud

DECLARATORIAS DE ESTADO DE EMERGENCIA VIGENTES



DECRETO SUPREMO	MOTIVO	FECHA INICIO	FECHA FIN
D.S. Nº 021-2024-PCM	POR IMPACTO DE DAÑOS A CONSECUENCIA DE INTENSAS PRECIPITACIONES PLUVIALES	29/02/2024	28/04/2024
D.S. Nº 020-2024-PCM	POR IMPACTO DE DAÑOS A CONSECUENCIA DE INTENSAS PRECIPITACIONES PLUVIALES	27/02/2024	26/04/2024
D.S. Nº 016-2024-PCM	POR IMPACTO DE DAÑOS A CONSECUENCIA DE INTENSAS PRECIPITACIONES PLUVIALES	11/02/2024	10/04/2024
D.S. Nº 012-2024-PCM	POR IMPACTO DE DAÑOS A CONSECUENCIA DE INTENSAS PRECIPITACIONES PLUVIALES	02/02/2024	01/04/2024
D.S. Nº 007-2024-PCM	POR IMPACTO DE DAÑOS A CONSECUENCIA DE INTENSAS PRECIPITACIONES PLUVIALES	05/02/2024	04/04/2024
D.S. Nº 006-2024-PCM	PELIGRO INMINENTE ANTE INTENSAS PRECIPITACIONES PLUVIALES (PERÍODO 2023-2024) Y POSIBLE FENÓMENO EL NIÑO	04/02/2024	03/04/2024



NORMAS LEGALES

24

Regiones

151

Provincias

683

distritos

PELIGRO INMINENTE	POR IMPACTO DE DAÑOS
-------------------	----------------------

PRÓRROGA

- D. S. Nº 072-2023-PCM
- D. S. Nº 089-2023-PCM
- D. S. Nº 110-2023-PCM
- D. S. Nº 130-2023-PCM
- D.S. Nº 135-2023-PCM
- NO REGISTRA

ACTUALIZADO AL 07/03/2024

FUENTE: Normas Legales

<https://app.powerbi.com/view?r=eyJrjoiYWRjNzY1ZGYtYT13Yy00YmM1LTIOTEtMTY2N2I2YmlwMGZlwiwidCI6c5MDVjMWZjLTkzM2MtNDUyYS04YjgzLWlyZTU2NDU1ZDE2YSIsImMiOiR9>

DECLARATORIA DE EMERGENCIAS SANITARIAS

#33MillonesUnidos
 Ante el fenómeno de El Niño
 Protege tu salud



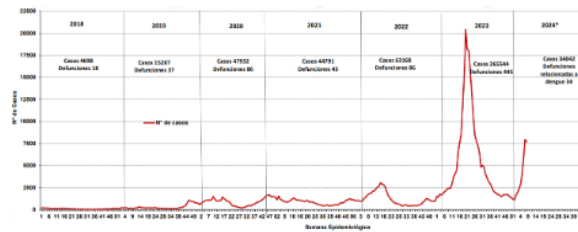
DECLARATORIA DE EMERGENCIA SANITARIA VIGENTE



SALA DE SITUACIÓN - CDC MINSA

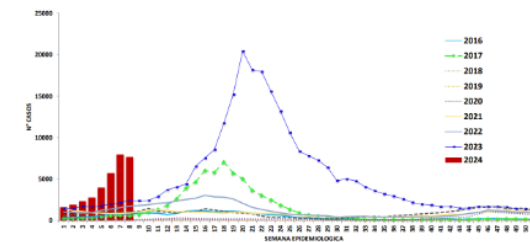
DECRETO SUPREMO	MOTIVO	FECHA INICIO	FECHA FIN
D.S.N°004-2024-SA	POR AFECTACIÓN DE LOS SERVICIOS DE SALUD POR EPIDEMIA DE DENGUE	29/02/2024	28/05/2024

CASOS DE DENGUE, PERÚ 2018-2024*



Hasta la SE 08 del 2024, se han notificado 34042 casos de dengue en el país, se reportó 44 defunciones por dengue (34 relacionados a dengue y 10 en investigación). En el 2023 en la misma semana se ha notificado 14695 casos y la incidencia de 43.43 por 100 mil hab. Se notificó 18 fallecidos por dengue.
 Fuente: CDC-Minsa

CASOS DE DENGUE POR SE, PERÚ 2018-2024*



En la SE 08 - 2024 se han reportado en el Perú 7683 casos siendo el acumulado 34042. En el 2023 el pico máximo de casos se reportó en la SE 20 (20416 casos).
 Fuente: CDC-Minsa

(*ACTUALIZADO HASTA LA SE 08-2024)

FUENTE: Normas Legales y CDC Minsa

<https://app.powerbi.com/view?r=eyJrIjoieWRjNzY1ZGYtYT13Yy00YmM1LTlOTEtMTY2N2I2YmIwMGZlIiwidCI6IjY1MDVjMWZjLTkzM2MtNDUyYS04YjgzLWlyZTU2NDU1ZDE2YSIsImMiOiR9>

INDICADOR DE COES SALUD

INDICADOR COES SALUD: OPORTUNIDAD

#33MillonesUnidos

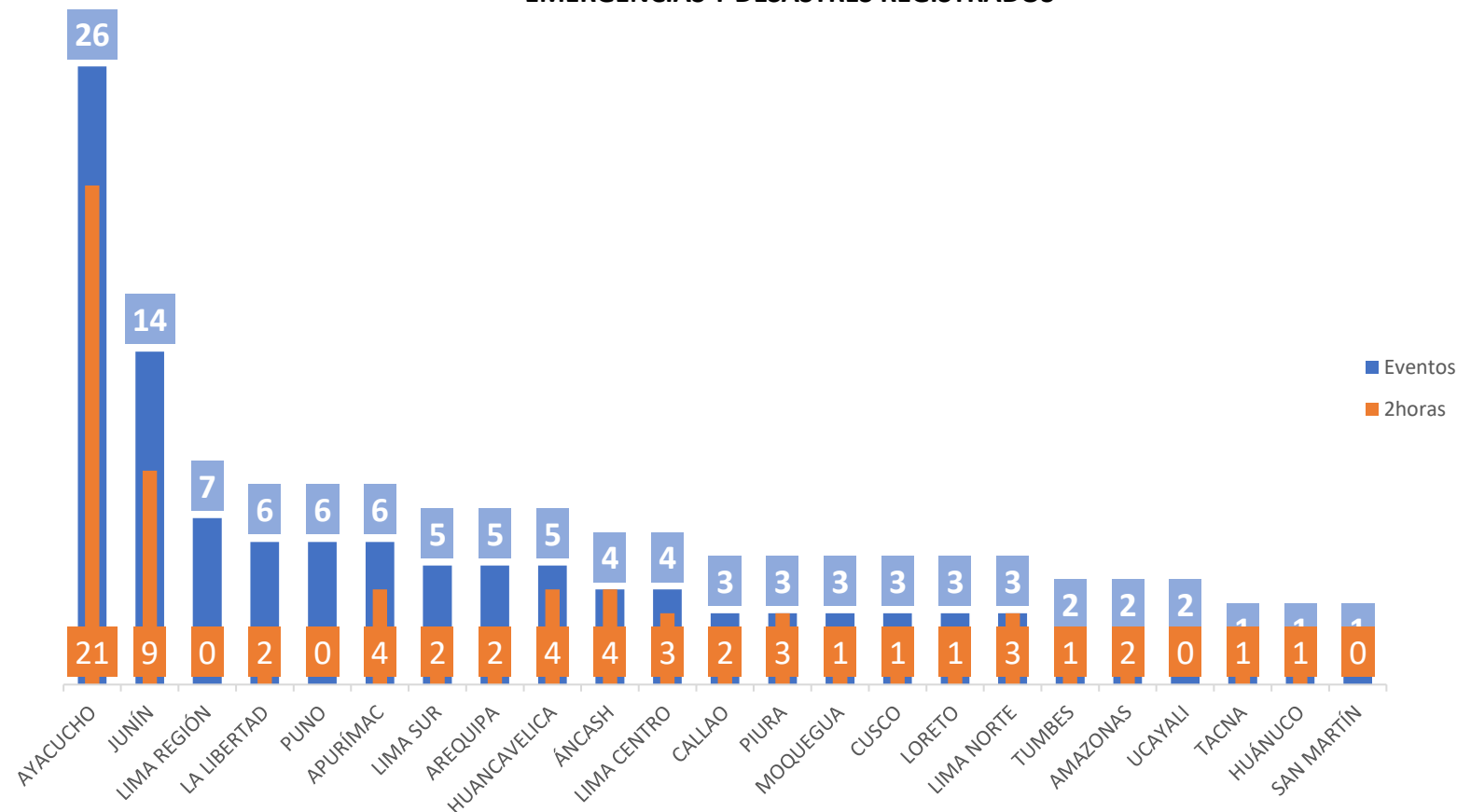
Ante el fenómeno de El Niño

Protege tu salud

TABLA N°1- DETALLE DEL IMPACTO A LA SALUD POR EVENTOS DE EMERGENCIAS Y DESASTRES REGISTRADOS

REGIONES	EVENTOS	A LAS 2 HORAS	% CUMPLIMIENTO
AYACUCHO	26	21	81%
JUNÍN	14	9	64%
LIMA REGIÓN	7	0	0%
LA LIBERTAD	6	2	33%
PUNO	6	0	0%
APURÍMAC	6	4	67%
LIMA SUR	5	2	40%
AREQUIPA	5	2	40%
HUANCAVELICA	5	4	80%
ÁNCASH	4	4	100%
LIMA CENTRO	4	3	75%
CALLAO	3	2	67%
PIURA	3	3	100%
MOQUEGUA	3	1	33%
CUSCO	3	1	33%
LORETO	3	1	33%
LIMA NORTE	3	3	100%
TUMBES	2	1	50%
AMAZONAS	2	2	100%
UCAYALI	2	0	0%
TACNA	1	1	100%
HUÁNUCO	1	1	100%
SAN MARTÍN	1	0	0%
TOTAL GENERAL	115	67	58%

GRÁFICO N°8- DISTRIBUCIÓN DEL IMPACTO A LA SALUD POR EVENTOS DE EMERGENCIAS Y DESASTRES REGISTRADOS



FUENTE: SIREED

CONSOLIDADO DE SALA DE CRISIS A NIVEL NACIONAL

EMED SALUD - REGIONES

#33MillonesUnidos

Ante el fenómeno de El Niño

Protege tu salud



1. Amazonas
2. Arequipa
3. Ayacucho
4. Callao
5. Cusco
6. Huánuco
7. Junín
8. La Libertad
9. Lima Provincias
10. Moquegua
11. Pasco
12. Piura
13. Tacna

EMED SALUD DIRIS LIMA CENTRO



EMED SALUD DIRIS LIMA NORTE



EMED SALUD DIRIS LIMA SUR





GRACIAS