



SALA DE CRISIS

MÓDULO DE ANÁLISIS

Del 26 de abril al 02 de mayo del 2024

ÍNDICE

- ANÁLISIS DE DAÑOS A LA SALUD
- MONITOREO DE INSTITUCIONES TÉCNICO CIENTÍFICAS
- TEMPORADA DE LLUVIAS 2023-2024
- DOCUMENTOS NORMATIVOS
- INDICADOR COES SALUD



ANÁLISIS DE EVENTOS CON REPERCUSIÓN A LA SALUD

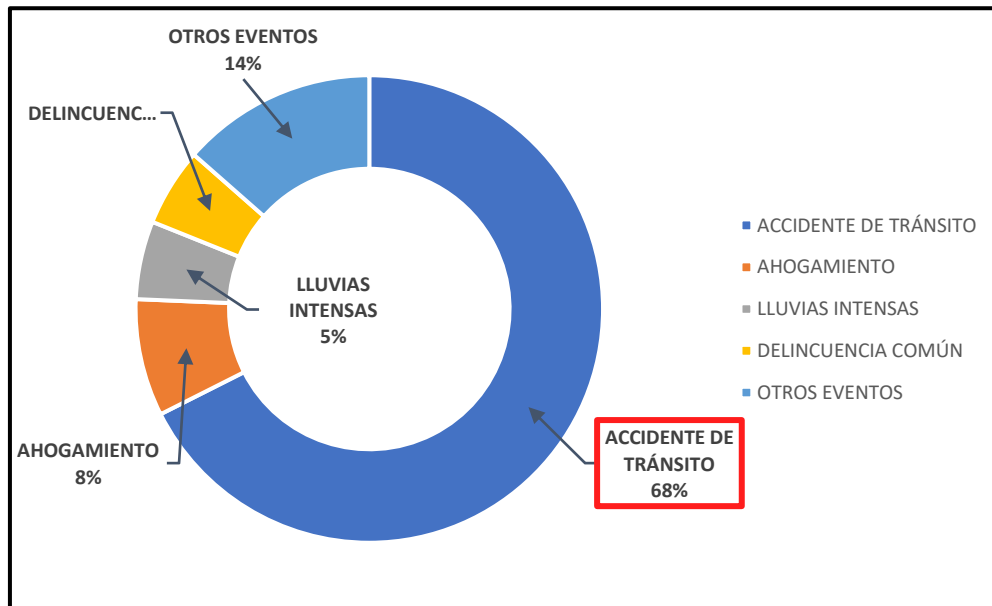
EVENTOS DE EMERGENCIAS Y DESASTRES A NIVEL NACIONAL

#33MillonesUnidos

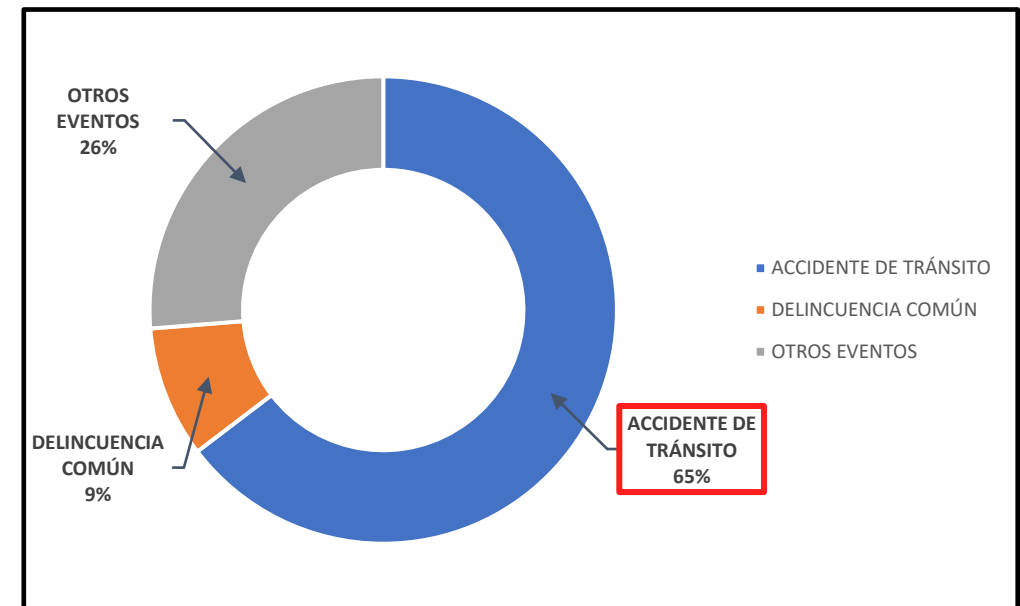
Ante el fenómeno de El Niño

Protege tu salud

GRÁFICA N°01 EVENTOS REGISTRADOS A NIVEL NACIONAL
DEL 19 al 25 DE ABRIL 2024



GRÁFICA N°02 EVENTOS REGISTRADOS A NIVEL NACIONAL
DEL 26 al ABRIL al 02 DE MAYO 2024



FUENTE: SIREED

DAÑOS A LA SALUD DE LAS PERSONAS

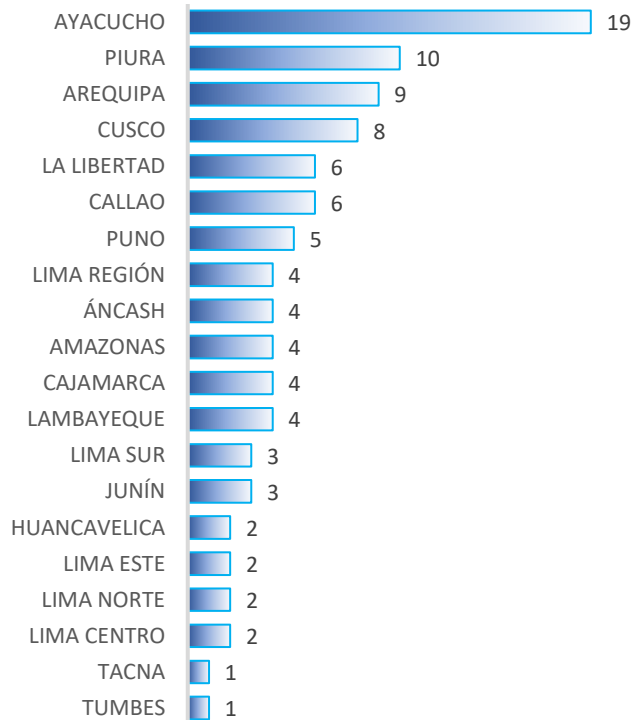
#33MillonesUnidos

Ante el fenómeno de El Niño

Protege tu salud

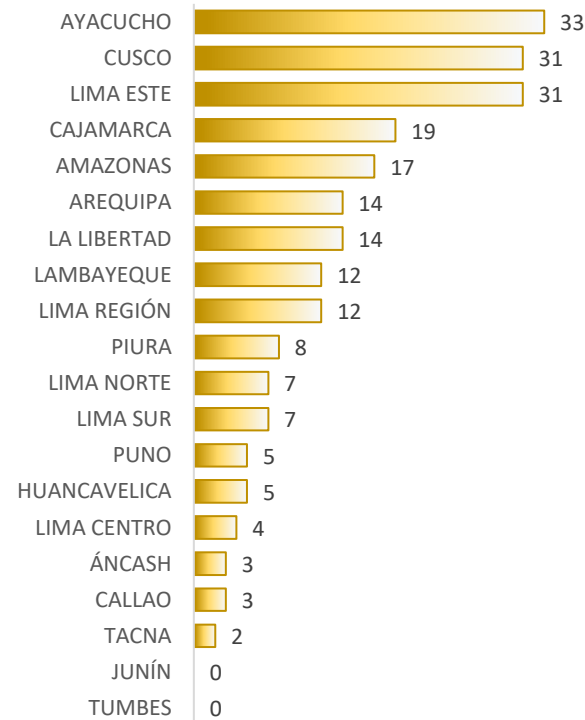
GRÁFICA N°3- CANTIDAD DE EVENTOS SIREED

TOTAL DE EVENTOS 99

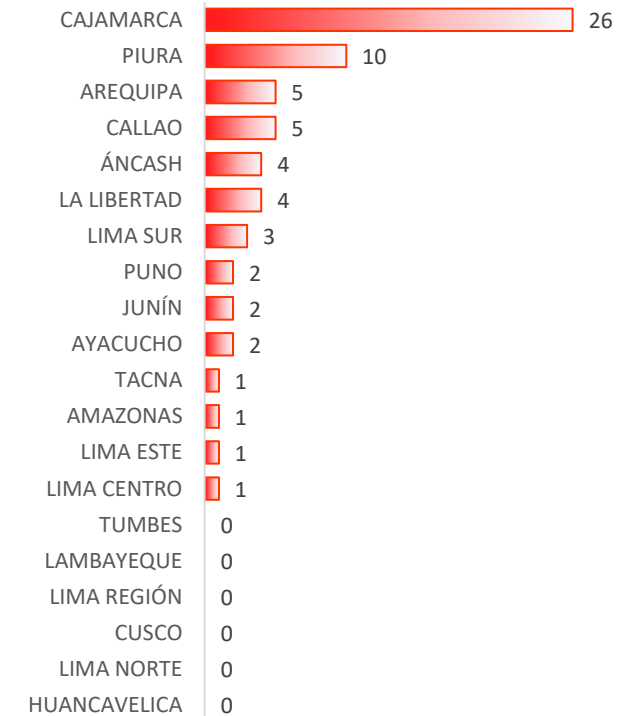


GRÁFICA N°4 y N°5 - CANTIDAD DE DAÑOS A LA SALUD DE LAS PERSONAS POR REGIÓN

LESIONADOS 227



FALLECIDOS 67



FUENTE: SIREED

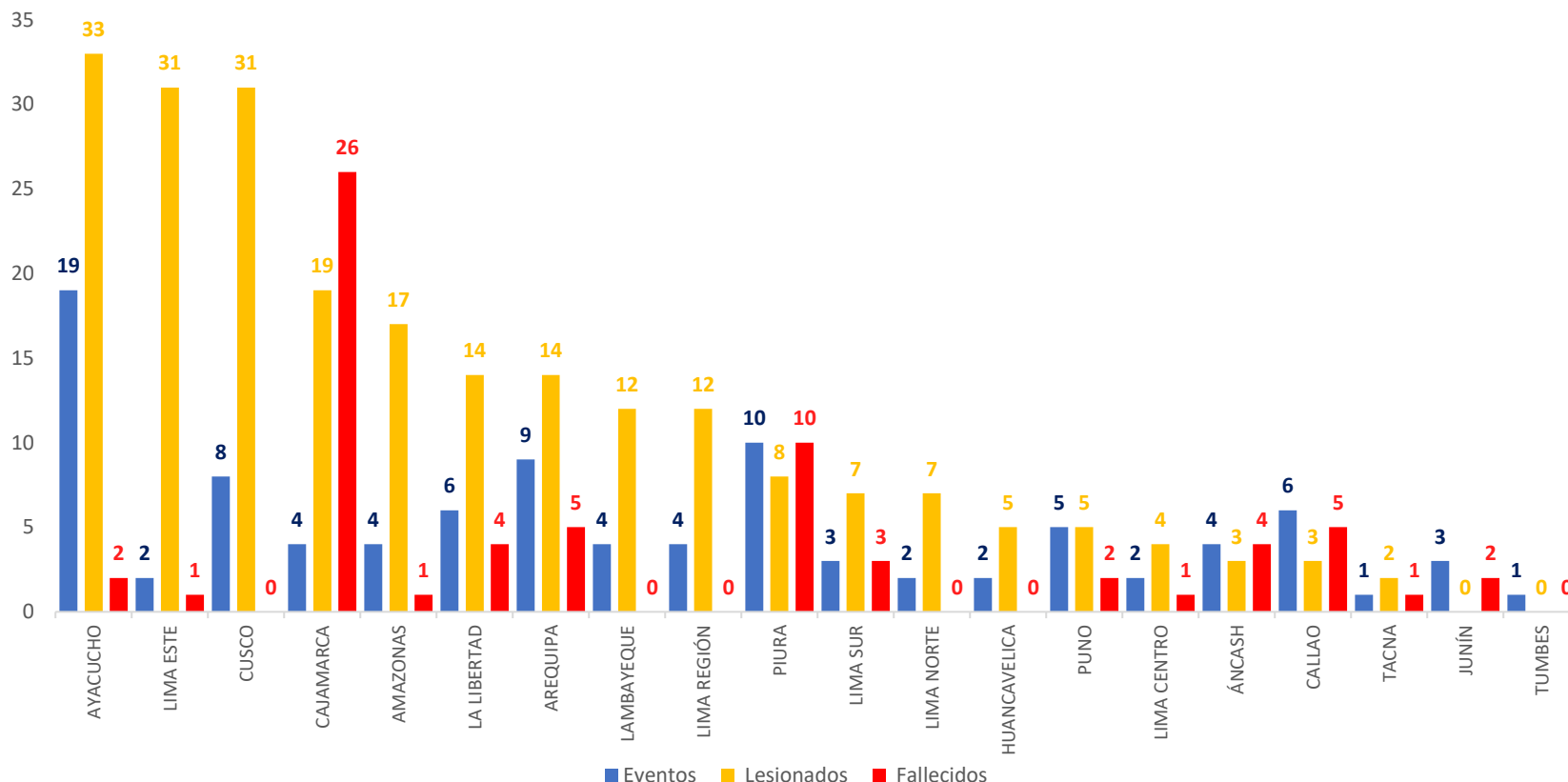
DAÑOS A LA SALUD DE LAS PERSONAS

#33MillonesUnidos

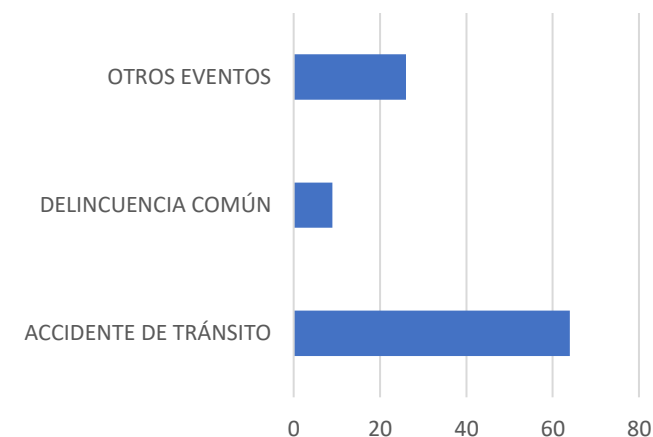
Ante el fenómeno de El Niño

Protege tu salud

GRÁFICO N°6- DISTRIBUCIÓN DEL IMPACTO A LA SALUD DE LAS PERSONAS POR EVENTOS DE EMERGENCIAS Y DESASTRES



GRÁFICA N°7 – TIPO DE EVENTOS



FUENTE: SIREED

EVENTOS EMERGENCIAS Y DESASTRES



"Decenio de la Igualdad de Oportunidades para Mujeres y Hombres"
"Año del Bicentenario, de la consolidación de nuestra independencia, y de la conmemoración de las heroicas batallas de Junín y Ayacucho"

REPORTE COMPLEMENTARIO N° 029-2024 - UFCOE SALUD – DIGERD/MINSA

Fecha y hora de ocurrencia: 28 de abril de 2024 – 23:00 horas

ACCIDENTE DE TRÁNSITO – CAJAMARCA, CELENDÍN, SOROCHUCO

Fecha y hora de actualización N° 03: 30 de abril - 19:00 horas

I. DESCRIPCIÓN

Se registró un accidente de tránsito por volcadura a un abismo de 500 metros aproximadamente, del bus interprovincial de transportes "manantial de Chaquill", generando daños a la vida y salud de las personas, los cuales vienen siendo atendidos en el Hospital de Apoyo Celendín y en el Hospital Regional Docente de Cajamarca.

El Ministerio de Salud a través del COES Salud viene realizando el seguimiento y monitoreo del evento.

II. UBICACIÓN

REGIÓN	PROVINCIA	DISTRITO	UBICACIÓN
CAJAMARCA	CELENDÍN	SOROCHUCO	RÍO SENDAMAL

III. DAÑOS A LA SALUD DE LAS PERSONAS (Ver Anexo: Tabla N°01, N°02, N°03)

- Total de daños a la salud:** 40
- Hospitalizados:** 09 (Hospital Regional de Cajamarca: 07 y Hospital de Apoyo Celendín: 02)
- Altas:** 06 (Hospital Regional de Cajamarca: 03 y Hospital de Apoyo Celendín: 03)
- Fallecidos:** 25 (En foco: 23 y durante el traslado: 02)

Fuente: EMED Salud Diresa Cajamarca

IV. RECURSOS MOVILIZADOS

- Personal de salud:** 07 (Ipress Sorochuco)
- Ambulancias:** 02 (Ipress Sorochuco)

Fuente: EMED Salud Diresa Cajamarca

V. IPRESS EN CONTINGENCIA

- Hospital de Apoyo Celendín
- Hospital Regional Docente de Cajamarca

FUENTE: SIREED



"Decenio de la Igualdad de Oportunidades para Mujeres y Hombres"
"Año del Bicentenario, de la consolidación de nuestra independencia, y de la conmemoración de las heroicas batallas de Junín y Ayacucho"

REPORTE COMPLEMENTARIO N° 030-2024 - UFCOE SALUD – DIGERD/MINSA

Fecha y hora de ocurrencia: 30 de abril de 2024 – 05:09 horas

SISMO – CUSCO, QUISPICANHI - CUSCO

Fecha y hora de actualización N° 01: 01 de mayo - 19:00 horas

I. DESCRIPCIÓN

Se registró un movimiento sísmico, referenciado a 13 km al N de Andahuayllillas, Quispicanchi – Cusco, a una profundidad de 10 Km y 4.4 de magnitud, generando daños a los establecimientos de salud.

El Ministerio de Salud a través del COES Salud viene realizando el seguimiento y monitoreo del evento.

II. UBICACIÓN

FECHA LOCAL	HORA LOCAL	LATITUD	LONGITUD	PROFUNDIDAD	MAGNITUD	INTENSIDAD	REFERENCIA
30/04/2024	05:09:10	-13.55	-71.66	10km	4.4	IV Andahuayllillas	13 km al N de Andahuayllillas, Quispicanchi - Cusco

III. DAÑOS A LA SALUD DE LAS PERSONAS (Ver Anexo: Tabla N° 01)

- Lesionados:** 07 (Hosp. Reg de Cusco: 04; Hosp. Antonio Lorena: 01, Clínica particular: 02)

Fuente: EMED Salud Geresca Cusco

IV. RECURSOS MOVILIZADOS (Ver Anexo: Tabla N° 02 Y Tabla N° 03)

- Personal de salud:** 04
- Ambulancias:** 02

Fuente: EMED Salud Geresca Cusco

V. IPRESS EN CONTINGENCIA

- Afectada operativa:** 03 (P.S. Andahuayllillas y C.S. Urcos, P.S. Urpay)
- Afectada inoperativa:** 00

Fuente: EMED Salud Geresca Cusco

MONITOREO DE INSTITUCIONES TÉCNICO CIENTÍFICAS

ESTUDIO NACIONAL DEL FENÓMENO “EL NIÑO”

#33MillonesUnidos

Ante el fenómeno de El Niño

Protege tu salud

COMISIÓN MULTISECTORIAL ENCARGADA
DEL ESTUDIO NACIONAL DEL FENÓMENO “EL NIÑO” – ENFEN
Decreto Supremo N° 007-2017-PRODUCE



ESTUDIO NACIONAL DEL
FENÓMENO “EL NIÑO”

“Año del Bicentenario, de la consolidación de nuestra Independencia, y de la conmemoración de las heroicas batallas de Junín y Ayacucho”

COMUNICADO OFICIAL ENFEN N°07-2024

19 de abril de 2024

Estado del sistema de alerta: **No Activo¹**

RESUMEN EJECUTIVO



Se espera que los valores de la temperatura superficial del mar en la región Niño 1+2, se mantengan en promedio dentro de las condiciones neutras en los siguientes meses. En la región Niño 1+2 son más probables las condiciones neutras en mayo, seguida de condiciones frías sólo entre junio y julio. A partir de agosto y hasta noviembre, las condiciones neutras son más probables.



En el Pacífico central (región Niño 3.4) es más probable que en mayo prevailezcan las condiciones neutras; mientras que entre junio y noviembre son más probables las condiciones frías. Esto implica la probable presencia de La Niña en el Pacífico central.



El pronóstico estacional vigente para abril-junio de 2024 indica valores de temperaturas del aire en promedio dentro de lo normal en la costa peruana. Las lluvias en la costa y sierra norte registrarán valores entre normales e inferiores a lo normal acorde con la estacionalidad del periodo de estiaje.



De acuerdo con el pronóstico hidrológico, entre abril y junio, en la región hidrográfica del Pacífico se prevén caudales bajo lo normal en los ríos Tumbes, Chira y Piura; dentro del rango normal a sobre lo normal en los ríos Rímac y Chillón, Chancay-Huaral y Mala, respectivamente, y sobre lo normal en el río Ocoña. En la región hidrográfica del Típicaca se prevén caudales sobre lo normal, principalmente, en abril, para luego, en los siguientes meses, presentar condiciones entre normales y bajo lo normal.

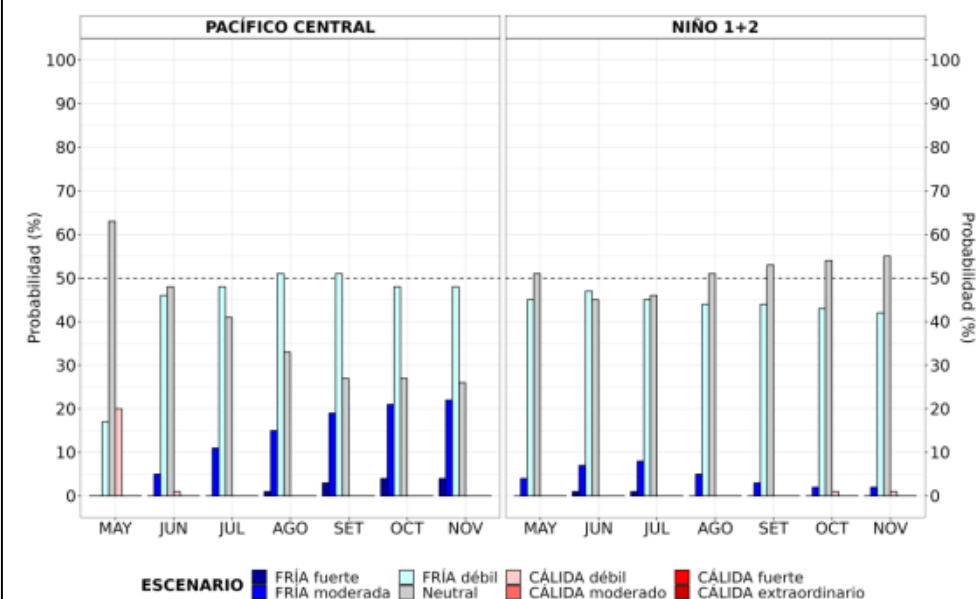


En cuanto a los recursos pesqueros dadas las condiciones oceanográficas proyectadas, se espera que la anchoveta del stock norte-centro amplíe su distribución frente a la costa. Por otro lado, se mantendrá la disponibilidad del bonito y continuará disminuyendo la del perico. En relación a la merluza, se espera que la disponibilidad del recurso se mantenga en la misma área de distribución observada en marzo frente a la costa norte.







Se recomienda a los tomadores de decisiones tener en cuenta los posibles escenarios de riesgo, de acuerdo con los pronósticos estacionales, con la finalidad de que se adopten las acciones que correspondan para la prevención del riesgo.

PROBABILIDADES MENSUALES DE LAS CONDICIONES CÁLIDAS, FRÍAS Y NEUTRAS



FUENTE: ENFEN

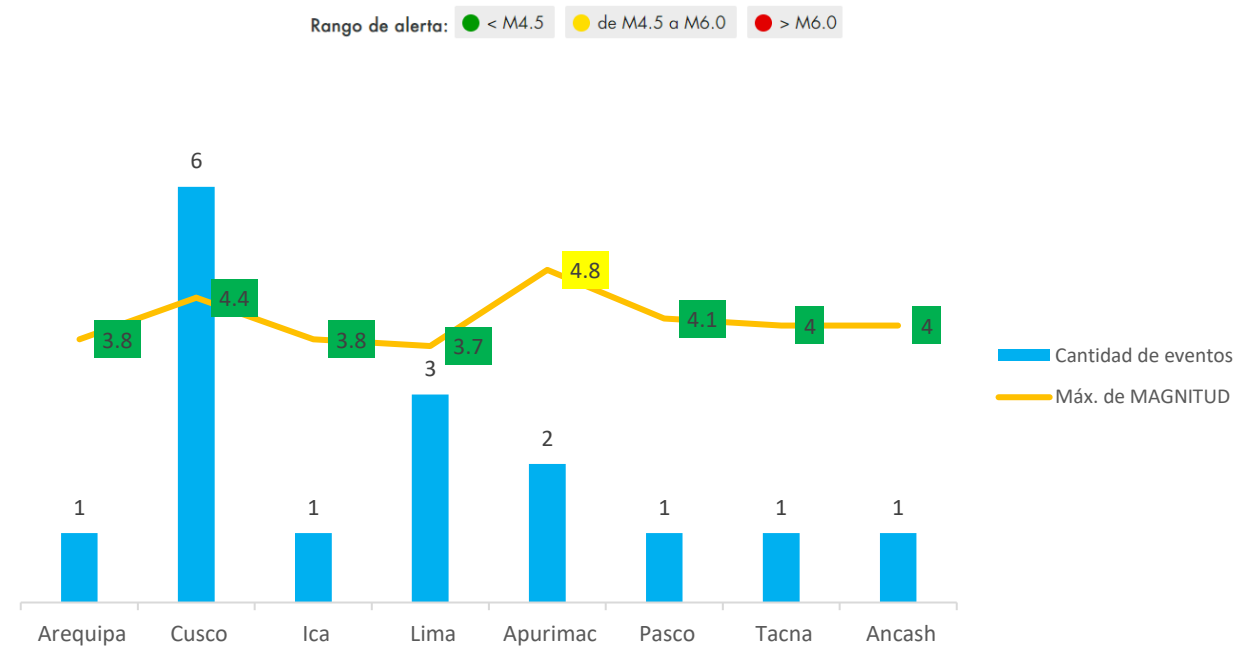
INCREMENTO DE VIENTO EN LA COSTA		
NIVEL NARANJA		
AVISO METEOROLÓGICO N° 105 - 2024 - SENAMHI		
Fecha de emisión: Domingo, 28 de abril de 2024		
Fecha de inicio	Miércoles, 01 de mayo de 2024 a las 00:00 horas	
Fecha de final	Viernes, 03 de mayo de 2024 a las 23:59 horas	
Duración	71 horas	
El Senamhi informa que, a partir del miércoles 1 al viernes 3 de mayo, se registrará incremento de la velocidad del viento de moderada a fuerte intensidad en la costa. Esto, podría generar el levantamiento de polvo/arena y la reducción de la visibilidad horizontal, principalmente en Ica. Además, se espera cobertura nubosa con niebla/neblina, y llovizna dispersa hacia el atardecer, madrugada y las primeras horas de la mañana.		
		
Miércoles 01 El miércoles 1 de mayo, se prevén vientos con velocidades próximos a los 37 km/h en la costa norte, valores cercanos a los 34 km/h en la costa centro y alrededor de los 38 km/h en la costa de Ica.	Jueves 02 El jueves 2 de mayo, se prevén vientos con velocidades alrededor de los 37 km/h en la costa norte, valores cercanos a los 34 km/h en la costa centro, próximos a los 41 km/h en la costa de Ica y valores sobre los 20 km/h en la costa de Arequipa.	Viernes 03 El viernes 3 de mayo, se prevén vientos con velocidades superiores a los 32 km/h en la costa norte, valores cercanos a los 34 km/h en la costa centro, próximos a los 41 km/h en la costa de Ica y valores sobre los 24 km/h en la costa de Arequipa.
ZONAS ALERTADAS		
NIVEL NARANJA		
ANCASH, CALLAO, ICA, LA LIBERTAD, LAMBAYEQUE, LIMA, PIURA	ANCASH, AREQUIPA, CALLAO, ICA, LA LIBERTAD, LAMBAYEQUE, LIMA, PIURA	ANCASH, AREQUIPA, CALLAO, ICA, LA LIBERTAD, LAMBAYEQUE, LIMA, PIURA

AVISO DE CORTO PLAZO ANTE POSIBLE ACTIVACIÓN DE QUEBRADAS	
NIVEL ROJO	
AVISO N° 119 - 2024 - SENAMHI	
Fecha de inicio	Domingo 28 abril 2024 - 13:00 horas
Duración	Corto plazo - 24 horas
	Estos avisos indican la posibilidad de ocurrencia de lluvias intensas para las siguientes 24 horas. Peligro: Posibilidad de activación de quebradas de severidad extrema ocasionado por lluvias intensas en áreas inestables. Recomendación: Revisar procedimientos de emergencia. Reprogramar actividades en áreas expuestas al impacto de activación de quebradas. Proteger bienes y viviendas. Estar atentos a la información oficial y seguir instrucciones de las autoridades competentes.
ZONAS ALERTADAS	
NIVEL ROJO	
SAN MARTÍN	

FUENTE: SENAMHI

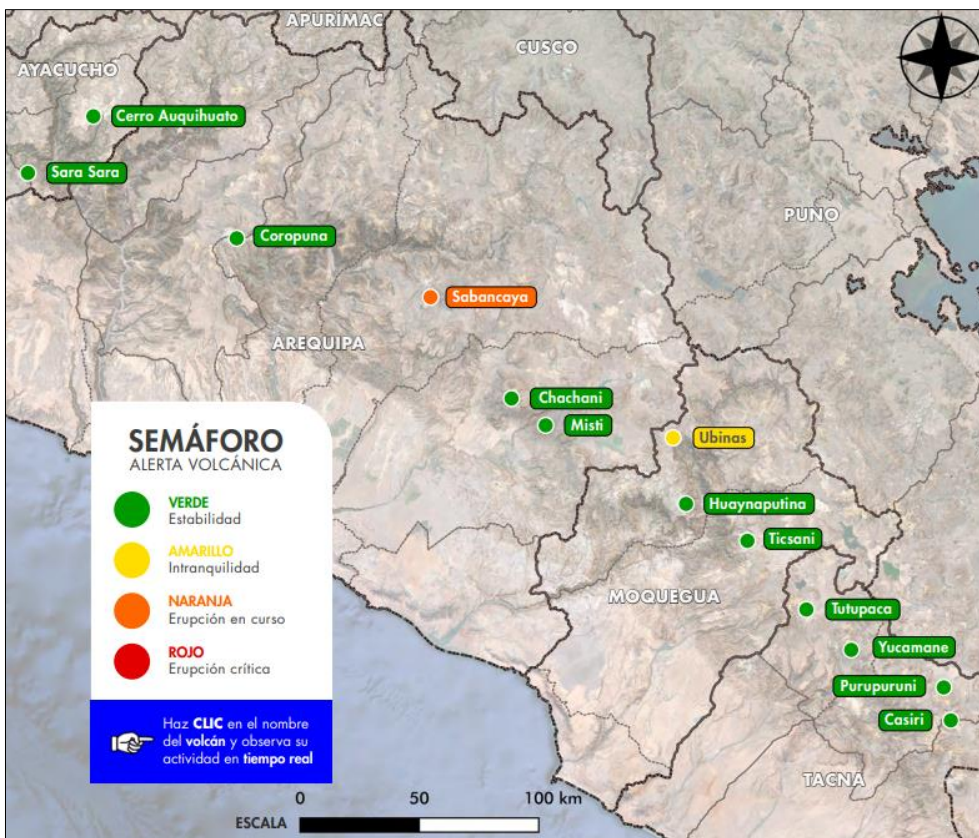


EVENTOS SÍSMICOS A NIVEL NACIONAL (16)



FUENTE: IGP

MONITOREO VULCANOLÓGICO



Sabancaya

Región Arequipa

En proceso eruptivo desde el 6 de noviembre de 2016.


Ubinas

Región Moquegua

En proceso eruptivo desde el 22 de junio de 2023.

FUENTE: IGP

MONITOREO VULCANOLÓGICO



PERÚ Ministerio del Ambiente IGP Instituto Geofísico del Perú

BOLETÍN VULCANOLÓGICO SABANCAYA

IGP/CENVUL-SAB/BV 2024-0018
Análisis: 22-28 de abril de 2024
Fecha de emisión: 29 de abril de 2024

NIVEL DE ALERTA: Naranja

Resumen: El IGP informa que el proceso eruptivo del volcán Sabancaya continúa. En este periodo se detectó la ocurrencia promedio de 35 explosiones volcánicas diarias que generaron columnas de ceniza y gases de hasta 2300 m de altura sobre la cima del volcán. **En consecuencia, el nivel de alerta volcánica se mantiene en color naranja.**

1. SABANCAYA


NIVEL DE ALERTA: NARANJA

Elevación 5960 m s. n. m.	Provincia Caylloma	Población en un radio de 30 km 10 204 personas
Región Arequipa	Última erupción 2016-actualidad	Inicio de vigilancia permanente 2013

FUENTE: IGP

<https://www.igp.gob.pe/servicios/centro-vulcanologico-nacional/productos-boletines>

MONITOREO VULCANOLÓGICO



PERÚ Ministerio del Ambiente

IGP Instituto Geofísico del Perú

BOLETÍN VULCANOLÓGICO UBINAS

IGP/CENVUL-UBI/BV 2024-0009
Análisis: 1-15 de abril de 2024
Fecha de emisión: 16 de abril de 2024

NIVEL DE ALERTA: Amarillo

Resumen: El Instituto Geofísico del Perú (IGP) informa que el proceso eruptivo del volcán Ubinas (región Moquegua) continúa. En este periodo, se observaron señales sísmicas y anomalías térmicas que indicarían, en el corto plazo, el reinicio de la actividad explosiva y emisiones de ceniza. **En consecuencia, el nivel de alerta volcánica se mantiene en color amarillo.**

2. UBINAS

NIVEL DE ALERTA: AMARILLO

Elevación 5672 m s. n. m.	Provincia General Sánchez Cerro	Población en un radio de 30 km 5354 personas aprox.
Región Moquegua	Última erupción 2023-actualidad	Inicio de vigilancia permanente 2006

FUENTE: IGP

<https://www.igp.gob.pe/servicios/centro-vulcanologico-nacional/productos-boletines>

#33MillonesUnidos

Ante el fenómeno de El Niño

Protege tu salud

TEMPORADA LLUVIAS INTENSAS 2023-2024

MONITOREO DE DAÑOS OCASIONADOS EN LA TEMPORADA DE LLUVIAS 2023-2024

#33MillonesUnidos

Ante el fenómeno de El Niño

Protege tu salud



AM	Amazonas	11	03		
ANC	Áncash	34	06	08	
APU	Apurímac	42	01	01	08
ARE	Arequipa	28	07	08	
AYC	Ayacucho	41	38	15	
CAJ	Cajamarca	08	01	01	02
CUS	Cusco	23	32	22	
HUC	Huancavelica	38	02	01	
HUA	Huánuco	17	01	14	04
JUN	Junín	45	22	08	03
LIB	La Libertad	32	47	02	
LAM	Lambayeque	54	01		
LIM	Lima	20	09	01	
LOE	Loreto	10	04	09	02
MDD	Madre de Dios	06	01	04	
MOQ	Moquegua	19	05		
PAS	Pasco	03	01	11	05
PIU	Piura	39	10	01	
PUN	Puno	09	09	06	
SAN	San Martín	07	02	01	
TAC	Tacna	01	15	01	
TUM	Tumbes	19			
UCU	Ucayali	52	03	01	



Fuente: Sistema de Registro de Eventos de Emergencias y Desastres - SIREED

DEL 26/09/23 AL 02/05/24

MONITOREO DE DAÑOS OCASIONADOS EN LA TEMPORADA DE LLUVIAS 2023-2024

#33MillonesUnidos

Ante el fenómeno de El Niño

Protege tu salud

TEMPORADA DE LLUVIAS 2023 - 2024							
CONSOLIDADO DE IPRESS AFECTADAS POR DEPARTAMENTOS AL 02/05/2024							
N°	Departamento	IPRESS afectadas operativas - MINSa			IPRESS afectados inoperativos - MINSa		IPRESS afectados - ESSALUD
		TOTAL	2023	2024	2023	2024	
1	LAMBAYEQUE	54	54	0	1	0	0
2	UCAYALI	52	15	37	0	0	0
3	JUNÍN	45	19	26	0	0	0
4	APURÍMAC	42	3	39	0	1	1
5	AYACUCHO	42	4	38	0	0	0
6	PIURA	39	5	34	0	0	0
7	HUANCAVELICA	38	9	29	0	0	0
8	LA LIBERTAD	32	27	5	0	0	0
9	ÁNCASH	34	21	13	0	0	0
10	AREQUIPA	28	2	26	0	0	0
11	CUSCO	23	8	15	0	0	0
12	TUMBES	19	1	18	0	0	0
13	LIMA	20	4	16	0	0	0
14	MOQUEGUA	19	0	19	0	0	0
15	HUÁNUCO	17	6	11	0	1	0
16	AMAZONAS	11	8	3	0	0	0
17	LORETO	10	6	4	0	4	0
18	PUNO	9	5	4	0	0	0
19	CAJAMARCA	8	7	1	1	0	0
20	SAN MARTÍN	7	2	5	0	0	0
21	MADRE DE DIOS	6	5	1	0	1	0
22	PASCO	3	2	1	0	0	1
23	CALLAO	1	0	1	0	0	0
24	TACNA	1	0	1	0	0	0
TOTAL		213	347	2	7	2	
TOTAL GENERAL		560		9		2	

TEMPORADA DE LLUVIAS 2023 - 2024							
CONSOLIDADO DE DAÑOS A LA SALUD DE LAS PERSONAS POR DEPARTAMENTO AL 02/05/2024							
N°	Departamento	Lesionados		Fallecidos		Desaparecidos	
		2023	2024	2023	2024	2023	2024
1	LA LIBERTAD	39	8	2	0	0	0
2	JUNÍN	15	7	3	5	0	3
3	AYACUCHO	11	27	4	11	0	0
4	PIURA	10	0	1	0	0	0
5	CUSCO	6	26	8	14	0	0
6	MADRE DE DIOS	0	4	0	0	0	0
7	PASCO	3	8	4	1	0	0
8	UCAYALI	3	0	1	0	0	0
9	PUNO	2	7	6	0	0	0
10	SAN MARTÍN	2	0	1	0	0	0
11	TACNA	6	9	0	1	0	0
12	ÁNCASH	1	5	3	5	0	0
13	CAJAMARCA	1	0	2	0	0	0
14	HUANCAVELICA	1	1	0	1	0	0
15	HUÁNUCO	1	13	1	3	0	0
16	LIMA PROVINCIAS	1	8	1	0	0	0
17	LORETO	1	8	2	0	0	0
18	MOQUEGUA	0	5	0	0	0	0
19	APURÍMAC	0	8	1	12	0	0
20	AREQUIPA	0	7	1	7	0	0
21	LAMBAYEQUE	0	4	0	0	0	0
22	AMAZONAS	0	3	0	0	0	0
TOTAL		103	158	41	60	0	3
TOTAL GENERAL		261		101		3	

Fuente: Sistema de Registro de Eventos de Emergencias y Desastres - SIREED

DEL 26/09/23 AL 02/05/24

MONITOREO DE ACCIONES EN SALUD EN LA TEMPORADA DE LLUVIAS 2023-2024

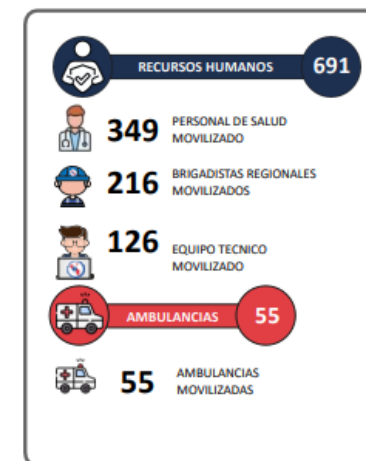
#33MillonesUnidos

Ante el fenómeno de El Niño

Protege tu salud



AMZ	Amazonas	15	17	09
ANC	Áncash	02	44	02
APU	Apurímac	26	09	16
AYC	Ayacucho	47	03	23
CAJ	Cajamarca	03	05	
CUS	Cusco	59	12	15
HUC	Huancavelica	05	01	
HUN	Huánuco	24	09	12
JUN	Junín	11	32	38
LAM	Lambayeque	09	07	12
LAL	La Libertad	11	09	04
LIM	Lima	02	12	
LOE	Loreto	34	07	16
MDD	Madre de Dios	04		
MOQ	Moquegua	01		
PAS	Pasco	21	05	
PUN	Puno	27	13	03
SAN	San Martín	18	07	11
TAC	Tacna	05	02	
UCY	Ucayali	30		



Fuente: Sistema de Registro de Eventos de Emergencias y Desastres - SIREED

DEL 26/09/23 AL 02/05/24

MONITOREO DE ACCIONES EN SALUD EN LA TEMPORADA DE LLUVIAS 2023-2024

#33MillonesUnidos

Ante el fenómeno de El Niño

Protege tu salud

TEMPORADA DE LLUVIAS 2023 - 2024

CONSOLIDADO DE RECURSOS HUMANOS MOVILIZADOS POR DEPARTAMENTO AL 02/05/2024

N°	Departamento	Personal de Salud		Equipo técnico		Brigadistas de Intervención Inicial	
		2023	2024	2023	2024	2023	2024
1	CUSCO	34	25	9	3	15	0
2	UCAYALI	29	1	0	0	0	0
3	HUÁNUCO	19	5	3	2	11	1
4	SAN MARTÍN	14	4	5	2	7	4
5	LORETO	13	21	3	4	3	13
6	LA LIBERTAD	11	0	9	0	0	0
7	PASCO	9	12	0	0	0	0
8	AYACUCHO	7	40	0	3	0	23
9	AMAZONAS	5	10	9	8	5	4
10	PUNO	4	23	5	8	0	3
11	TACNA	4	1	0	0	0	0
12	MADRE DE DIOS	0	4	0	0	0	0
13	APURÍMAC	3	23	0	9	0	16
14	HUANCAVELICA	2	3	0	0	0	0
15	ÁNCASH	1	1	0	0	26	18
16	JUNÍN	0	11	24	8	14	24
17	CAJAMARCA	0	0	3	0	5	0
18	MOQUEGUA	0	1	0	0	0	0
19	LAMBAYEQUE	0	9	0	7	0	12
20	LIMA METROPOLITANA	0	0	0	2	0	10
21	LIMA PROVINCIAS	0	0	0	0	0	2
22	PIURA	0	0	0	0	0	0
23	AREQUIPA	0	0	0	0	0	0
TOTAL		155	194	70	56	86	130
TOTAL GENERAL		349		126		216	

TEMPORADA DE LLUVIAS 2023 - 2024

CONSOLIDADO DE AMBULANCIAS MOVILIZADAS POR DEPARTAMENTO AL 02/05/2024

N°	Departamento	Ambulancias	
		2023	2024
1	LA LIBERTAD	4	0
2	AYACUCHO	3	14
3	PASCO	2	3
4	TACNA	2	0
5	SAN MARTÍN	1	0
6	ÁNCASH	1	1
7	HUANCAVELICA	1	0
8	HUÁNUCO	1	2
9	LORETO	1	0
10	APURÍMAC	1	7
11	CUSCO	0	2
12	JUNÍN	0	2
13	LAMBAYEQUE	0	1
14	PIURA	0	0
15	UCAYALI	0	0
16	PUNO	0	6
17	CAJAMARCA	0	0
18	LIMA PROVINCIAS	0	0
19	AMAZONAS	0	0
20	AREQUIPA	0	0
TOTAL		17	38
TOTAL GENERAL		55	

Fuente: Sistema de Registro de Eventos de Emergencias y Desastres - SIREED

DEL 26/09/23 AL 02/05/24

MONITOREO DE ACCIONES EN SALUD EN LA TEMPORADA DE LLUVIAS 2023-2024

#33MillonesUnidos

Ante el fenómeno de El Niño

Protege tu salud



247 ATENCIONES EN SALUD

TEMPORADA DE LLUVIAS 2023 - 2024						
CONSOLIDADO DE ATENCIONES POR DEPARTAMENTO AL 02/05/2024						
Nº	REGIÓN	PROVINCIA	DISTRITO	MOTIVO	LUGAR DE ATENCIONES	Nº DE ATENCIONES
1	AYACUCHO	PAUCAR DEL SARA SARA	MARCABAMBA	ATENCIONES INTEGRALES	TÓPICO	47
		PAUCAR DEL SARA SARA	MARCABAMBA	ATENCIONES EN SALUD MENTAL	BÚSQUEDAS ACTIVAS	65
2	CUSCO	LA CONVENCION	ECHARATE	ATENCIONES INTEGRALES	ALBERGUE TEMPORAL	26
3	CUSCO	CHUMBIVILCAS	VELILLE	ATENCIONES INTEGRALES	ALBERGUE CAMPO FERIAL VEILLE	5
4	HUANCAVELICA	HUAYTARA	HUAYTARA	ATENCIONES INTEGRALES	SECTOR LAGUNA MOLLIPALLANA	8
5	MADRE DE DIOS	TAHUAMANU	IÑAPARI	ATENCIONES INTEGRALES	ALBERGUE TEMPORAL - PARQUE CARDOSO	33
		TAHUAMANU	IÑAPARI	ATENCIONES INTEGRALES	ALBERGUE TEMPORAL - ROSARIO DE ACRE	39
		TAHUAMANU	IÑAPARI	ATENCIONES INTEGRALES	ALBERGUE TEMPORAL - IGLESIA EVANGÉLICA EL REMANSO	13
6	PUNO	LAMPA	SANTA LUCIA	ATENCIONES INTEGRALES	EN FOCO - COMUNIDAD RUMITIA	11
TOTAL DE ATENCIONES						247

Fuente: EMED SALUD DIRESA AYACUCHO
EMED SALUD GERESA CUSCO
EMED SALUD DIRESA HUANCAVELICA
EMED SALUD DIRESA MADRE DE DIOS
EMED SALUD DIRESA PUNO

DEL 26/09/23 AL 02/05/24

MONITOREO DE ACCIONES EN SALUD EN LA TEMPORADA DE LLUVIAS 2023-2024

#33MillonesUnidos

Ante el fenómeno de El Niño

Protege tu salud



Fuente: UMS - EMED SALUD A NIVEL NACIONAL

AM	Amazonas	02
AQP	Arequipa	00
CAJ	Cajamarca	02
LIB	La Libertad	01
LAM	Lambayeque	02
LI	Lima Provincias	01
LO	Loreto	02
MD	Madre de Dios	02
PA	Pasco	01
PI	Piura	03
SM	San Martín	02
TUM	Tumbes	02
UC	Ucayali	03



23 MOTOBOMBAS MOVILIZADAS POR DIGERD

MOTOBOMBAS DESPLEGADAS A NIVEL NACIONAL - TEMPORADA DE LLUVIAS				
DESTINO	UBICACIÓN	FECHA DE ENTREGA	ESTADO	CANTIDAD
DIRESA PIURA	RED MORROPON-HUANCABAMBA	8/03/2021	OPERATIVO	1
	RED LUCIANO CASTILLO COLOMA	8/03/2021	OPERATIVO	1
	ALMACÉN DIRESA PIURA	8/03/2021	OPERATIVO	1
DIRESA TUMBES	ALMACÉN DIRESA TUMBES	8/03/2021	OPERATIVO	1
	ALMACÉN DIRESA TUMBES	8/03/2021	OPERATIVO	1
DIRESA UCAYALI	RED DE SALUD AGUAYTIA	30/03/2021	OPERATIVO	1
	RED DE SALUD ATALAYA	30/03/2021	OPERATIVO	1
	ALMACÉN DIRESA UCAYALI	30/03/2021	OPERATIVO	1
DIRESA SAN MARTÍN	RED DE SALUD MOYOBAMBA	5/04/2021	OPERATIVO	1
	RED DE SALUD MARISCAL CÁCERES	5/04/2021	OPERATIVO	1
GERESA LAMBAYEQUE	GERESA LAMBAYEQUE	24/05/2021	OPERATIVO	1
DIRESA CAJAMARCA	DIRECCIÓN SUB REGIONAL DE JAÉN	24/05/2021	OPERATIVO	1
	DIRECCIÓN SUBREGIONAL DE CHOTA	3/06/2021	OPERATIVO	1
DIRESA LIMA	RED DE SALUD HUAROCHIRÍ C.S. BUENOS AIRES	2/06/2021	OPERATIVO	1
DIRESA MADRE DE DIOS	ALMACÉN DIRESA MADRE DE DIOS	9/06/2021	OPERATIVO	2
GERESA LA LIBERTAD	RED DE SALUD PACASMAYO	23/06/2021	OPERATIVO	1
GERESA LORETO	DPCED GERESA LORETO	13/07/2021	OPERATIVO	2
GERESA AREQUIPA		15/07/2021	01 REPLEGADO POR DIGERD	0
DIRESA AMAZONAS	DIRESA AMAZONAS	16/07/2021	OPERATIVO	2
DIRES PASCO	RED DE SALUD OXAPAMPA	16/07/2021	OPERATIVO	1
GERESA LAMBAYEQUE	GERESA LAMBAYEQUE	31/07/2021	OPERATIVO	1
TOTAL MOTOBOMBAS DESPLEGADAS				23

DEL 26/09/23 AL 02/05/24

#33MillonesUnidos

Ante el fenómeno de El Niño

Protege tu salud

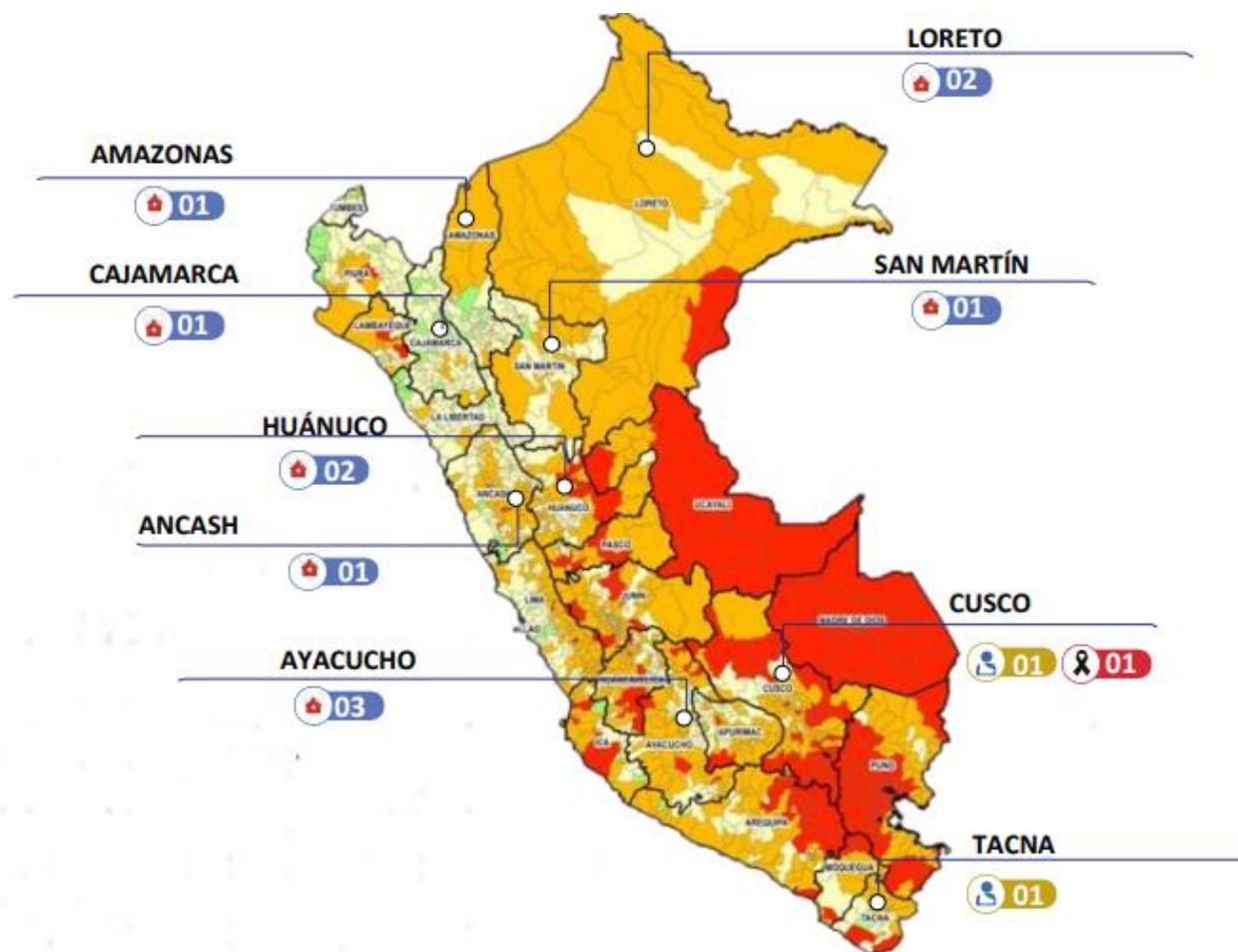
TEMPORADA DE BAJAS TEMPERATURAS 2024

MONITOREO DE DAÑOS EN TEMPORADA DE BAJAS TEMPERATURAS

#33MillonesUnidos

Ante el fenómeno de El Niño

Protege tu salud



11
IPRESS Afectadas Operativa Minsa

06
Personal de Salud Movilizado

07
EQUIPO TÉCNICO

02
Lesionados

01
Fallecidos

01
Brigadistas

FECHA DE CORTE AL: 01/05/2024

FUENTE: EMED SALUD A NIVEL NACIONAL

DEL 14/04/24 AL 01/05/24

DOCUMENTOS NORMATIVOS VIGENTES

DECLARATORIAS DE ESTADO DE EMERGENCIA

#33MillonesUnidos

Ante el fenómeno de El Niño

Protege tu salud



PERÚ

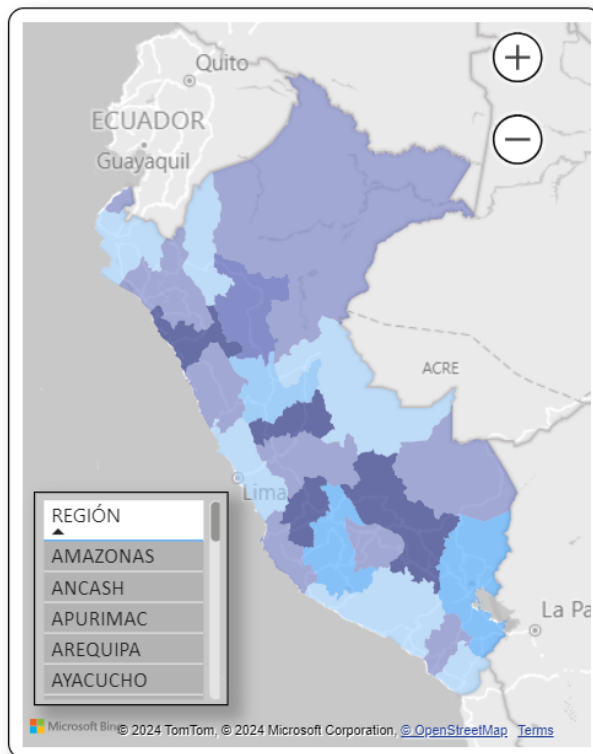
Ministerio de Salud

Viceministerio de Salud Pública

Dirección General de Gestión del Riesgo de Desastres y Defensa Nacional en Salud



DECLARATORIAS DE ESTADO DE EMERGENCIA VIGENTES



NORMAS LEGALES

DECRETO SUPREMO	MOTIVO	FECHA INICIO	FECHA FIN
D.S.Nº049-2024-PCM	POR IMPACTO DE DAÑOS A CONSECUENCIA DE INTENSAS PRECIPITACIONES PLUVIALES	02/05/2024	30/06/2024
D.S.Nº045-2024-PCM	POR IMPACTO DE DAÑOS A CONSECUENCIA DE INTENSAS PRECIPITACIONES PLUVIALES	29/04/2024	27/06/2024
D.S.Nº044-2024-PCM	POR IMPACTO DE DAÑOS A CONSECUENCIA DE INTENSAS PRECIPITACIONES PLUVIALES	27/04/2024	25/06/2024
D.S.Nº039-2024-PCM	POR IMPACTO DE DAÑOS A CONSECUENCIA DE INTENSAS PRECIPITACIONES PLUVIALES	11/04/2024	09/06/2024
D.S.Nº038-2024-PCM	POR PELIGRO INMINENTE ANTE INTENSAS PRECIPITACIONES PLUVIALES (PERÍODO 2023-2024) Y POSIBLE FENÓMENO EL NIÑO	04/04/2024	02/06/2024
D.S.Nº033-2024-PCM	POR IMPACTO DE DAÑOS A CONSECUENCIA DE INTENSAS PRECIPITACIONES PLUVIALES	31/03/2024	29/05/2024

24

Regiones

151

Provincias

676

distritos

PRORROGA

- D.S.Nº004-2024-PCM
- D.S.Nº005-2024-PCM
- D.S.Nº012-2024-PCM
- D.S.Nº016-2024-PCM

PELIGRO INMINENTE

POR IMPACTO DE DAÑOS

REGIÓN	PROVINCIAS	DISTRITOS
AYACUCHO	11	86
AMAZONAS	7	66
HUANCAVELICA	7	62
LA LIBERTAD	12	59
PIURA	7	50
SAN MARTIN	10	48
LIMA	8	36
APURIMAC	7	34
Total	151	676

ACTUALIZADO AL 02/05/2024

FUENTE: Normas Legales

<https://app.powerbi.com/view?r=eyJrjoiYWVRjNzY1ZGYtYTI3Yy00YmM1LTlIOTtMTY2N2I2YmlwMGZliwidCI6jc5MDVjMWZjLTkzM2MtNDUyYS04YjgzLWlyZTU2NDU1ZDE2YSIsImMiOjR9>



PERÚ

Ministerio de Salud



DIGERD

Dirección General de Gestión del Riesgo de Desastres y Defensa Nacional en Salud



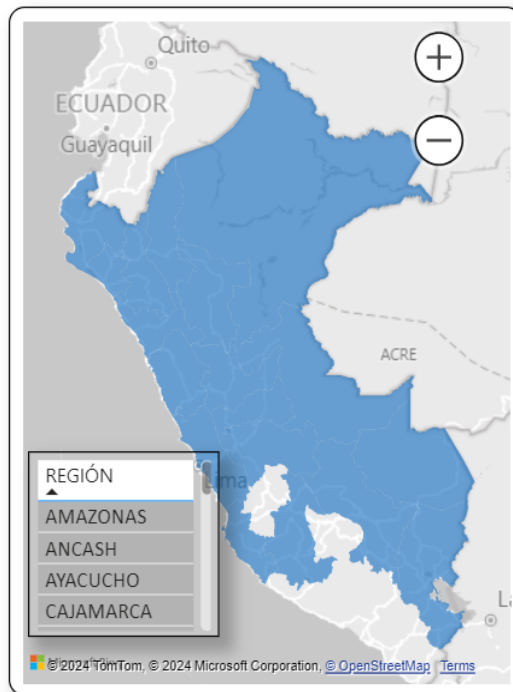
BICENTENARIO DEL PERÚ 2021 - 2024

DECLARATORIA DE EMERGENCIAS SANITARIAS

#33MillonesUnidos
 Ante el fenómeno de El Niño
Protege tu salud



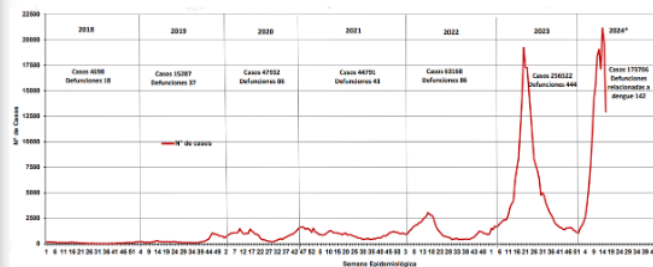
DECLARATORIA DE EMERGENCIA SANITARIA VIGENTE



SALA DE SITUACIÓN - CDC MINSa

DECRETO SUPREMO	MOTIVO	FECHA INICIO	FECHA FIN
D.S.N°005-2024-SA	POR AFECTACION DE LOS SERVICIOS DE SALUD POR EPIDEMIA DE DENGUE	29/02/2024	28/05/2024

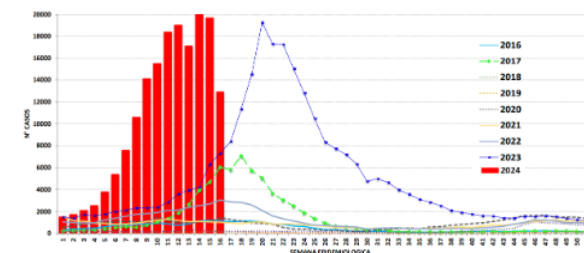
CASOS DE DENGUE, PERÚ 2018-2024*



Hasta la SE 16 del 2024, se han notificado 173706 casos de dengue en el país, se reportó 162 defunciones por dengue (142 relacionados a dengue y 20 en investigación).

En el 2023 en la misma semana se ha notificado 47370 casos y la incidencia de 140.01 por 100 mil hab. Se notificó 46 fallecidos por dengue hasta la SE 16.
 Fuente: CDC-Minsa

CASOS DE DENGUE POR SE, PERÚ 2018-2024*



En la SE 16 - 2024 se han reportado en el Perú 12949 casos siendo el acumulado 173706. En el 2023 el pico máximo de casos se reportó en la SE 20 (19289 casos).

Fuente: CDC-Minsa

(*ACTUALIZADO HASTA LA SE 16-2024

FUENTE: Normas Legales y CDC Minsa

<https://app.powerbi.com/view?r=eyJrIjoieWVWYWRjNzY1ZGYtYTI3Yy00YmM1LTlIOTEtMTY2N2I2YmlwMGZlIiwidCI6IjE2MDVjMWZjLTkzM2MtNDUyYS04YjgzLWlyZTU2NDU1ZDE2YSIsImMiOiR9>



INDICADOR DE COES SALUD



PERÚ

Ministerio
de Salud



DIGERD

Dirección General de Gestión del Riesgo
de Desastres y Defensa Nacional en Salud



BICENTENARIO
DEL PERÚ
2021 - 2024

INDICADOR COES SALUD: OPORTUNIDAD

#33MillonesUnidos

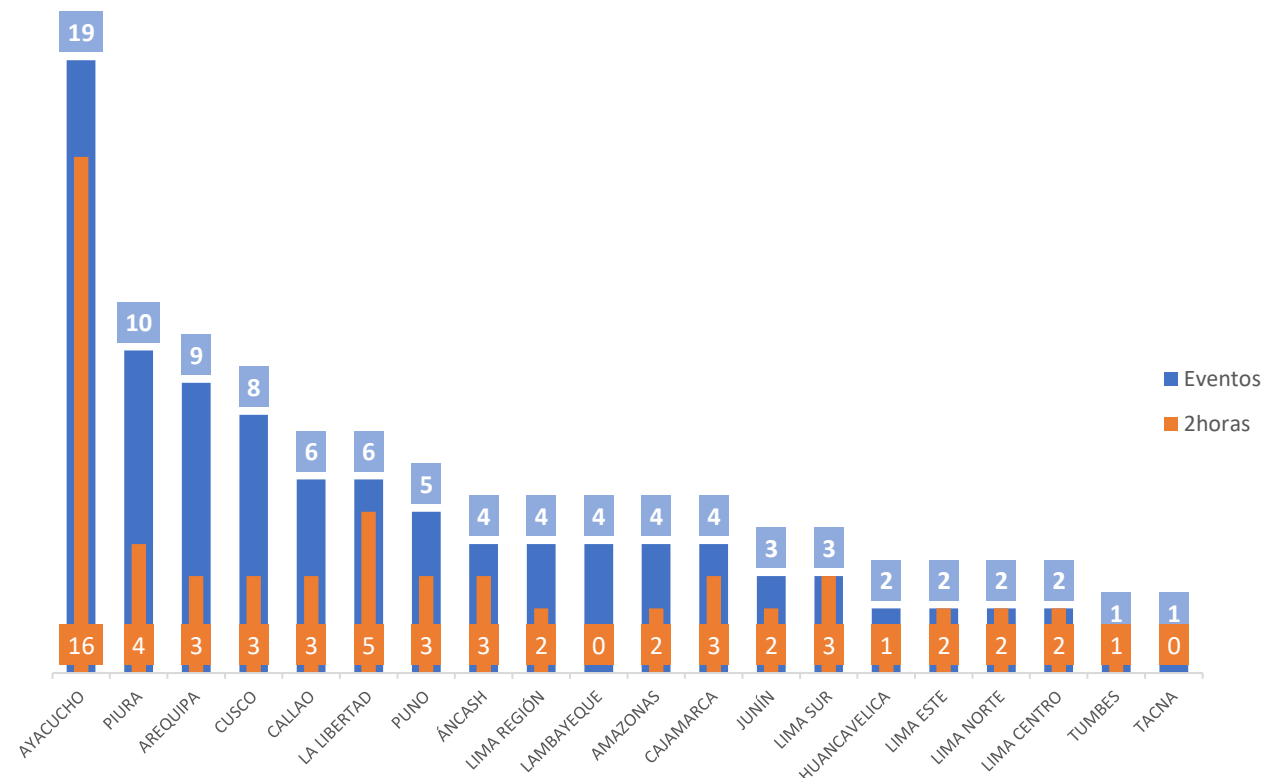
Ante el fenómeno de El Niño

Protege tu salud

TABLA N°1- DETALLE DEL IMPACTO A LA SALUD POR EVENTOS DE EMERGENCIAS Y DESASTRES REGISTRADOS

REGIONES	EVENTOS	A LAS 2 HORAS	% CUMPLIMIENTO
AYACUCHO	19	16	84%
PIURA	10	4	40%
AREQUIPA	9	3	33%
CUSCO	8	3	38%
CALLAO	6	3	50%
LA LIBERTAD	6	5	83%
PUNO	5	3	60%
ÁNCASH	4	3	75%
LIMA REGIÓN	4	2	50%
LAMBAYEQUE	4	0	0%
AMAZONAS	4	2	50%
CAJAMARCA	4	3	75%
JUNÍN	3	2	67%
LIMA SUR	3	3	100%
HUANCAVELICA	2	1	50%
LIMA ESTE	2	2	100%
LIMA NORTE	2	2	100%
LIMA CENTRO	2	2	100%
TUMBES	1	1	100%
TACNA	1	0	0%
TOTAL GENERAL	99	60	61%

GRÁFICO N°8- DISTRIBUCIÓN DEL IMPACTO A LA SALUD POR EVENTOS DE EMERGENCIAS Y DESASTRES REGISTRADOS



FUENTE: SIREED

CONSOLIDADO DE SALA DE CRISIS A NIVEL NACIONAL

EMED SALUD - REGIONES

#33MillonesUnidos

Ante el fenómeno de El Niño

Protege tu salud



1. Arequipa
2. Ayacucho
3. Huánuco
4. Junín
5. La Libertad
6. Lambayeque
7. Lima Provincias
8. Pasco
9. Piura
10. Puno
11. Tacna



EMED SALUD DIRIS LIMA NORTE



DIRIS LIMA NORTE
SALA DE CRISIS DE EMERGENCIAS Y DESASTRES

SEMANA 18

945-256-004
35-00-205
(01) 201-1340
Anexo 149

oficinagestionriesgo@dirislimanorte.gob.pe
emeddirisnorte64@gmail.com

EMED SALUD DIRIS LIMA SUR



Sala de Crisis
Emergencias y Desastres de Salud
EMED Salud - DIRIS Lima Sur

Periodo comprendido: Del 21 al 27 de ABR del 2024 - SE N°17

Elaborado por el Módulo de Análisis

Espacio de Monitoreo de Emergencias y Desastres de Salud EMED Salud - DIRIS Lima Sur - Módulo de Análisis

#33MillonesUnidos

Ante el fenómeno de El Niño

Protege tu salud



GRACIAS



PERÚ

Ministerio de Salud



DIGERD

Dirección General de Gestión del Riesgo de Desastres y Defensa Nacional en Salud



BICENTENARIO DEL PERÚ
2021 - 2024