



# SALA DE CRISIS

## MÓDULO DE ANÁLISIS

*Del 10 al 16 de mayo del 2024*

# ÍNDICE

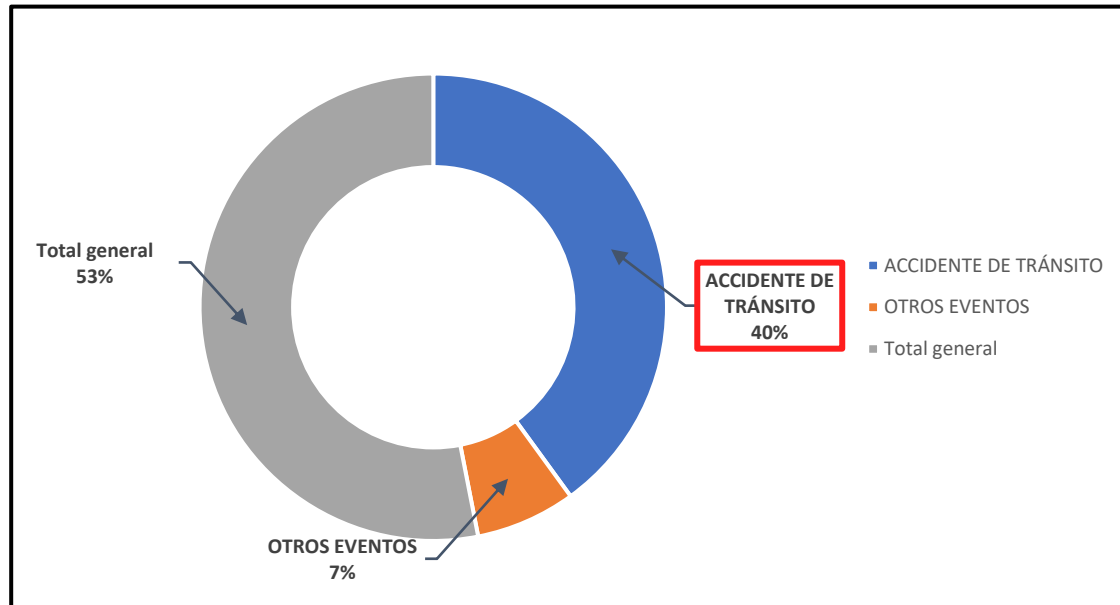
- ANÁLISIS DE DAÑOS A LA SALUD
- MONITOREO DE INSTITUCIONES TÉCNICO CIENTÍFICAS
- TEMPORADA DE BAJAS TEMPERATURAS 2024
- DOCUMENTOS NORMATIVOS
- INDICADOR COES SALUD



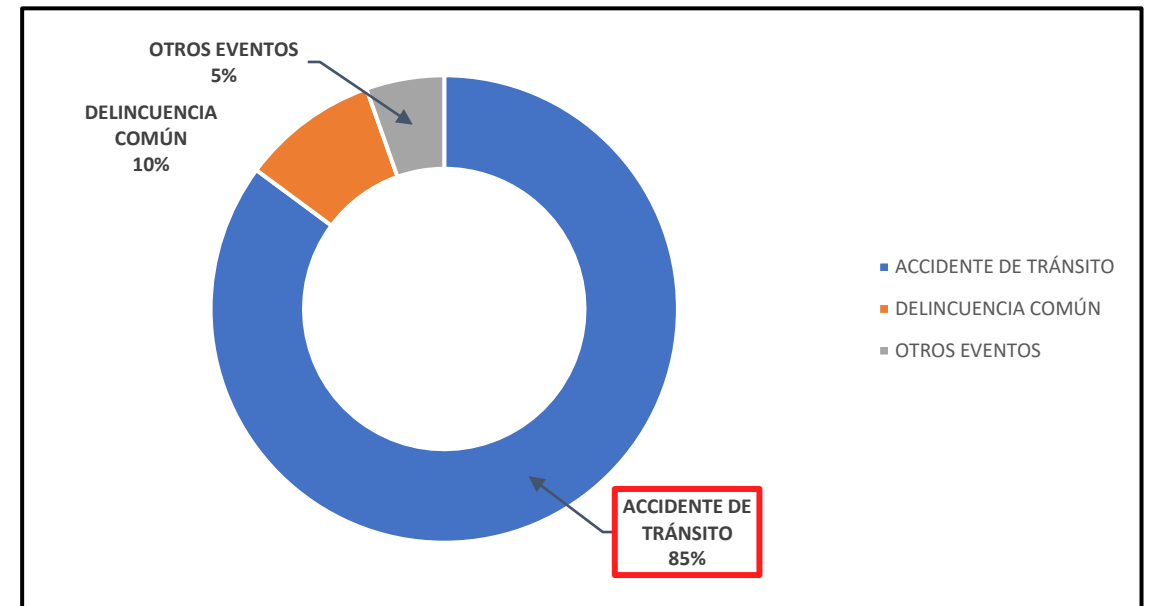
# ANÁLISIS DE EVENTOS CON REPERCUSIÓN A LA SALUD

# EVENTOS DE EMERGENCIAS Y DESASTRES A NIVEL NACIONAL

GRÁFICA N°01 EVENTOS REGISTRADOS A NIVEL NACIONAL  
DEL 03 AL 09 DE MAYO 2024



GRÁFICA N°02 EVENTOS REGISTRADOS A NIVEL NACIONAL  
DEL 10 AL 16 DE MAYO 2024

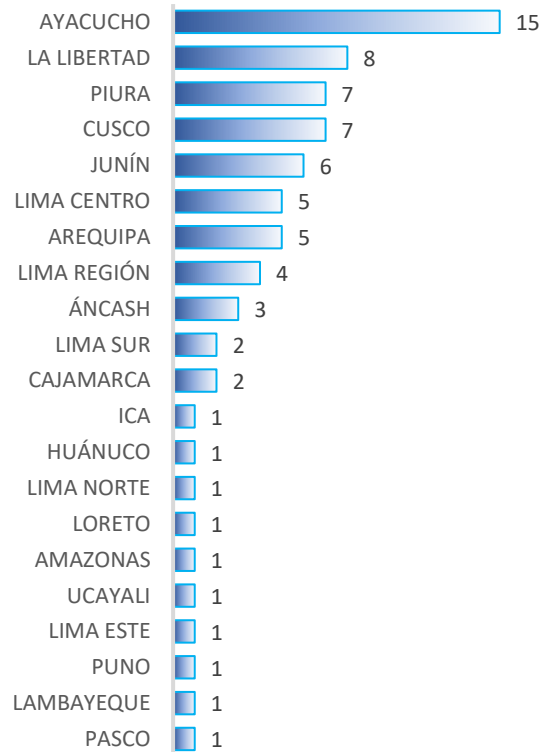


FUENTE: SIREED

# DAÑOS A LA SALUD DE LAS PERSONAS

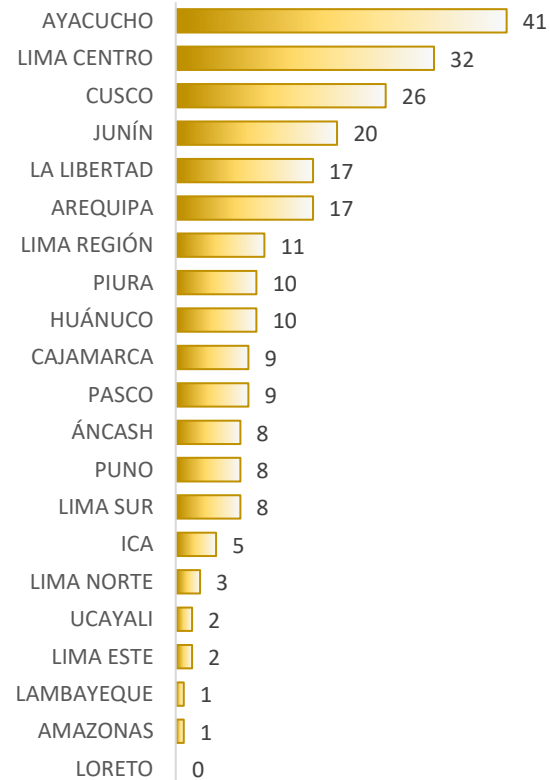
GRÁFICA N°3- CANTIDAD DE EVENTOS SIREED

## TOTAL DE EVENTOS 74

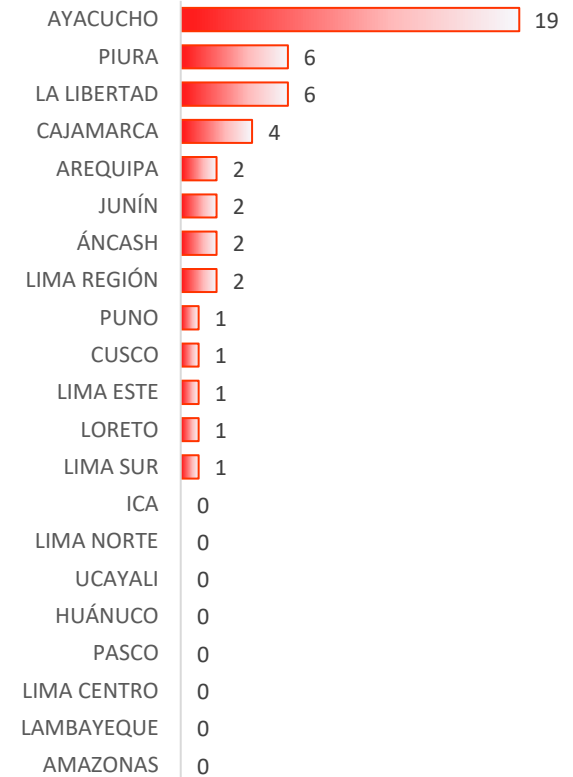


GRÁFICA N°4 y N°5 - CANTIDAD DE DAÑOS A LA SALUD DE LAS PERSONAS POR REGIÓN

## LESIONADOS 240



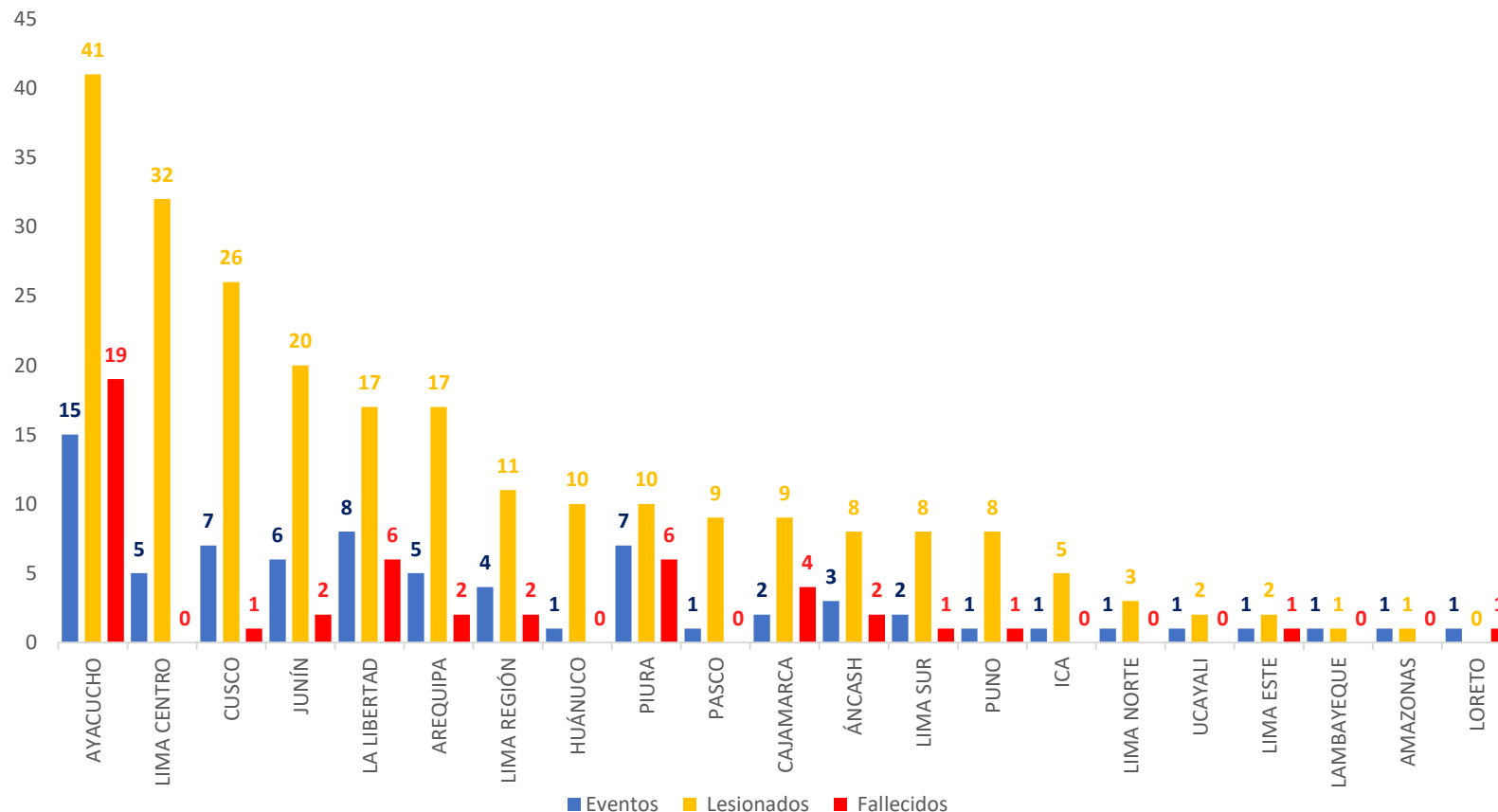
## FALLECIDOS 48



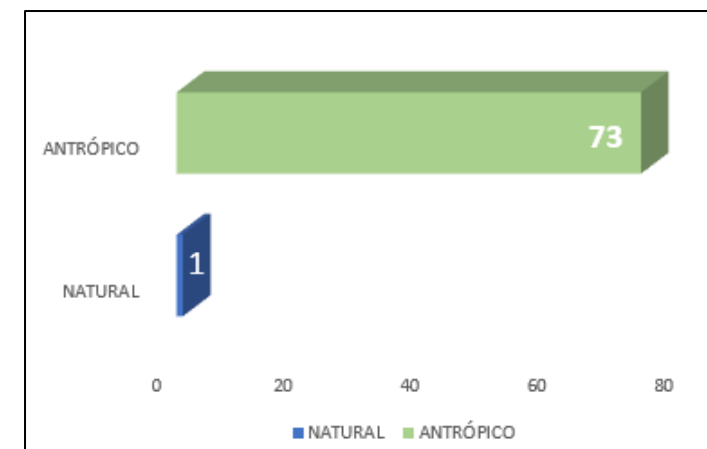
FUENTE: SIREED

# DAÑOS A LA SALUD DE LAS PERSONAS

GRÁFICO N°6- DISTRIBUCIÓN DEL IMPACTO A LA SALUD DE LAS PERSONAS POR EVENTOS DE EMERGENCIAS Y DESASTRES



GRÁFICA N°7 – TIPO DE EVENTOS



FUENTE: SIREED

# EVENTOS EMERGENCIAS Y DESASTRES



AÑO DEL BICENTENARIO, DE LA CONSOLIDACIÓN DE NUESTRA INDEPENDENCIA, Y DE LA CONMEMORACIÓN DE LAS HEROICAS BATALLAS DE JUNÍN Y AYACUCHO

## REPORTE DE EVENTO N° 4679 - 2024 - COES SALUD - DIGERD

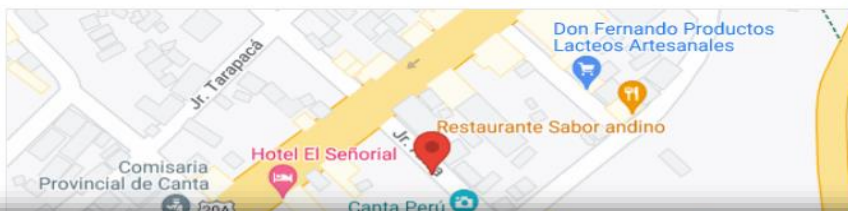
FECHA DE ACTUALIZACIÓN: 16/05/2024 09:41 HORAS  
 COMPLEMENTARIO: ACCIDENTE DE TRÁNSITO - LIMA  
 FECHA DE EVENTO: 15 DE MAYO DEL 2024, A LAS 17:30 HORAS  
 NIVEL 1

### I. DESCRIPCIÓN

REPORTAN COLISIÓN DE MINIVAN, OCASIONANDO DAÑOS A LA SALUD.

### II. UBICACIÓN

DEPARTAMENTO	PROVINCIA	DISTRITO
LIMA	CANTA	CANTA
LUGAR: PUENTE VERDE		



### III. DAÑOS A LA SALUD

<b>LESIONADOS</b>	:6
- HOSPITALIZADO	:6
- ALTA	:0
<b>FALLECIDOS</b>	:0
<b>DESAPARECIDOS</b>	:0

FUENTE: SIREED



AÑO DEL BICENTENARIO, DE LA CONSOLIDACIÓN DE NUESTRA INDEPENDENCIA, Y DE LA CONMEMORACIÓN DE LAS HEROICAS BATALLAS DE JUNÍN Y AYACUCHO

## REPORTE DE EVENTO N° 4664 - 2024 - COES SALUD - DIGERD

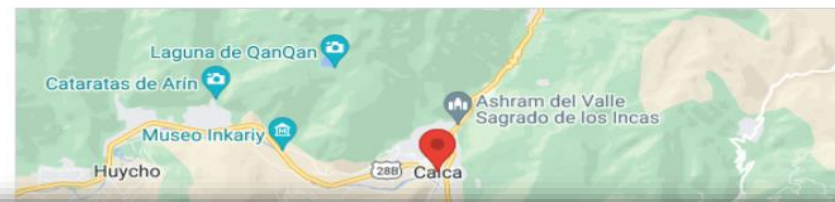
FECHA DE ACTUALIZACIÓN: 15/05/2024 14:22 HORAS  
 COMPLEMENTARIO: ACCIDENTE DE TRÁNSITO - CUSCO  
 FECHA DE EVENTO: 15 DE MAYO DEL 2024, A LAS 07:55 HORAS  
 NIVEL 1

### I. DESCRIPCIÓN

ACCIDENTE DE TRANSITO POR COLISION Y VOLCADURA POR IMPACTO DE DOS VEHICULOS, OCASIONANDO DAÑOS A LA SALUD, AL LUGAR ACUDIERON LA PNP, BOMBEROS, Y AMBULANCIA Y PERSONAL DEL C.S. CALCA

### II. UBICACIÓN

DEPARTAMENTO	PROVINCIA	DISTRITO
CUSCO	CALCA	CALCA
LUGAR: SECTOR URCO		



### III. DAÑOS A LA SALUD

<b>LESIONADOS</b>	:5
- HOSPITALIZADO	:4
- ALTA	:1
<b>FALLECIDOS</b>	:0
<b>DESAPARECIDOS</b>	:0

# MONITOREO DE INSTITUCIONES TÉCNICO CIENTÍFICAS

# ESTUDIO NACIONAL DEL FENÓMENO “EL NIÑO”

COMISIÓN MULTISECTORIAL ENCARGADA  
DEL ESTUDIO NACIONAL DEL FENÓMENO “EL NIÑO” – ENFEN  
Decreto Supremo N° 007-2017-PRODUCE



ESTUDIO NACIONAL DEL  
FENÓMENO “EL NIÑO”

“Año del Bicentenario, de la consolidación de nuestra Independencia, y de la conmemoración de las heroicas batallas de Junín y Ayacucho”

COMUNICADO OFICIAL ENFEN N°07-2024  
19 de abril de 2024

Estado del sistema de alerta: **No Activo<sup>1</sup>**

## RESUMEN EJECUTIVO



Se espera que los valores de la temperatura superficial del mar en la región Niño 1+2, se mantengan en promedio dentro de las condiciones neutras en los siguientes meses. En la región Niño 1+2 son más probables las condiciones neutras en mayo, seguida de condiciones frías sólo entre junio y julio. A partir de agosto y hasta noviembre, las condiciones neutras son más probables.



En el Pacífico central (región Niño 3.4) es más probable que en mayo prevalearan las condiciones neutras; mientras que entre junio y noviembre son más probables las condiciones frías. Esto implica la probable presencia de La Niña en el Pacífico central.



El pronóstico estacional vigente para abril-junio de 2024 indica valores de temperaturas del aire en promedio dentro de lo normal en la costa peruana. Las lluvias en la costa y sierra norte registrarán valores entre normales e inferiores a lo normal acorde con la estacionalidad del periodo de estiaje.



De acuerdo con el pronóstico hidrológico, entre abril y junio, en la región hidrográfica del Pacífico se prevén caudales bajo lo normal en los ríos Tumbes, Chira y Piura; dentro del rango normal a sobre lo normal en los ríos Rímac y Chillón, Chancay-Huaral y Mala, respectivamente, y sobre lo normal en el río Ocoña. En la región hidrográfica del Títicaca se prevén caudales sobre lo normal, principalmente, en abril, para luego, en los siguientes meses, presentar condiciones entre normales y bajo lo normal.

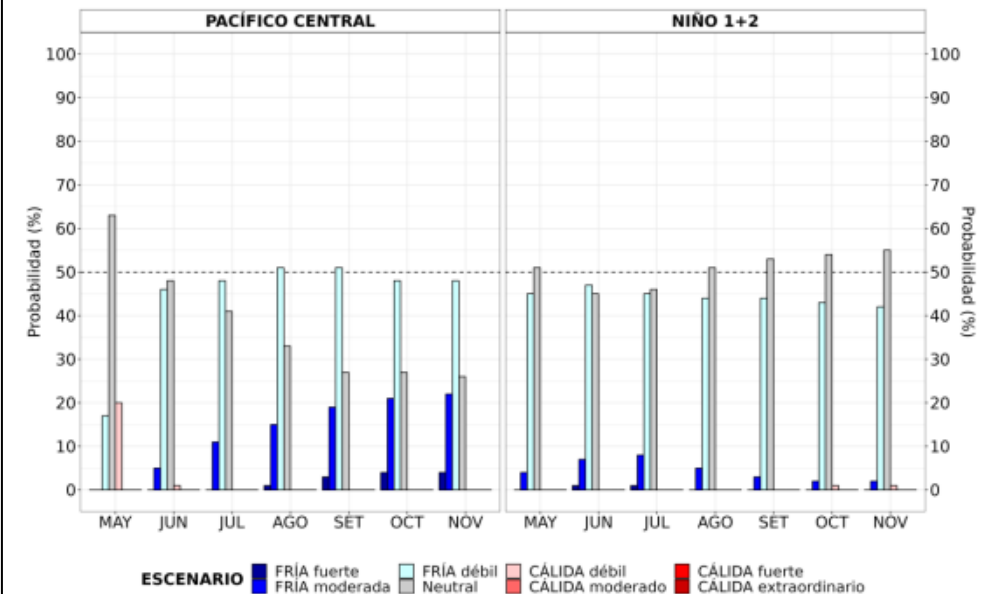


En cuanto a los recursos pesqueros dadas las condiciones oceanográficas proyectadas, se espera que la anchoveta del stock norte-centro amplíe su distribución frente a la costa. Por otro lado, se mantendrá la disponibilidad del bonito y continuará disminuyendo la del perico. En relación a la merluza, se espera que la disponibilidad del recurso se mantenga en la misma área de distribución observada en marzo frente a la costa norte.



Se recomienda a los tomadores de decisiones tener en cuenta los posibles escenarios de riesgo, de acuerdo con los pronósticos estacionales, con la finalidad de que se adopten las acciones que correspondan para la prevención del riesgo.

## PROBABILIDADES MENSUALES DE LAS CONDICIONES CÁLIDAS, FRÍAS Y NEUTRAS



FUENTE: ENFEN

# SERVICIO NACIONAL DE METEOROLOGÍA E HIDROLOGÍA - SENAMHI

## AVISO N° 620 – 2024 – COES SALUD – DIGERD – MINSAL

INCREMENTO DE VIENTO EN LA COSTA	
NIVEL NARANJA	
<b>AVISO METEOROLÓGICO N° 121 – 2024 – SENAMHI</b>	
Fecha de emisión	Miércoles, 15 de mayo de 2024
Fecha de inicio	Viernes, 17 de mayo de 2024 a las 12:00 horas
Fecha de final	Domingo, 19 de mayo de 2024 a las 23:59 horas
Duración	59 horas
<p>El Senamhi informa que, a partir del viernes 17 al domingo 19 de mayo, se registrará incremento de la velocidad del viento de moderada a fuerte intensidad en la costa. Este incremento podría generar el levantamiento de polvo/arena y la reducción de la visibilidad horizontal, principalmente en Ica. Además, se espera cobertura nubosa con niebla/neblina, y llovizna dispersa hacia el atardecer, madrugada y las primeras horas de la mañana.</p>	
<b>VIERNES 17 MAYO</b>	<b>SABADO 18 MAYO</b>
El viernes 17 de mayo, se prevén vientos con velocidades superiores a los 35 km/h en la costa norte y en la costa de Ica, cercanas a los 33 km/h en el resto de la costa central, y valores próximos a los 24 km/h en la costa sur.	El sábado 18 de mayo, se prevén vientos con velocidades por encima de los 35 km/h en la costa norte y en la costa de Ica, cercanas a los 33 km/h en el resto de la costa central, y valores próximos a los 23 km/h en la costa sur.
<b>DOMINGO 19 MAYO</b>	
El domingo 19 de mayo, se prevén vientos con velocidades superiores a los 33 km/h en la costa norte, cercanas a los 35 km/h en la costa de Ica, próximas a los 33 km/h en el resto de la costa central, y valores cercanos a los 22 km/h en la costa norte de Arequipa.	
ZONAS ALERTADAS	
NIVEL NARANJA	
ANCASH, AREQUIPA, CALLAO, ICA, LA LIBERTAD, LAMBAYEQUE, LIMA, MOQUEGUA, PIURA, TACNA	ANCASH, AREQUIPA, CALLAO, ICA, LA LIBERTAD, LAMBAYEQUE, LIMA, MOQUEGUA, PIURA, TACNA
ANCASH, AREQUIPA, CALLAO, ICA, LA LIBERTAD, LAMBAYEQUE, LIMA, PIURA	

## AVISO N° 621 – 2024 – COES SALUD – DIGERD – MINSAL

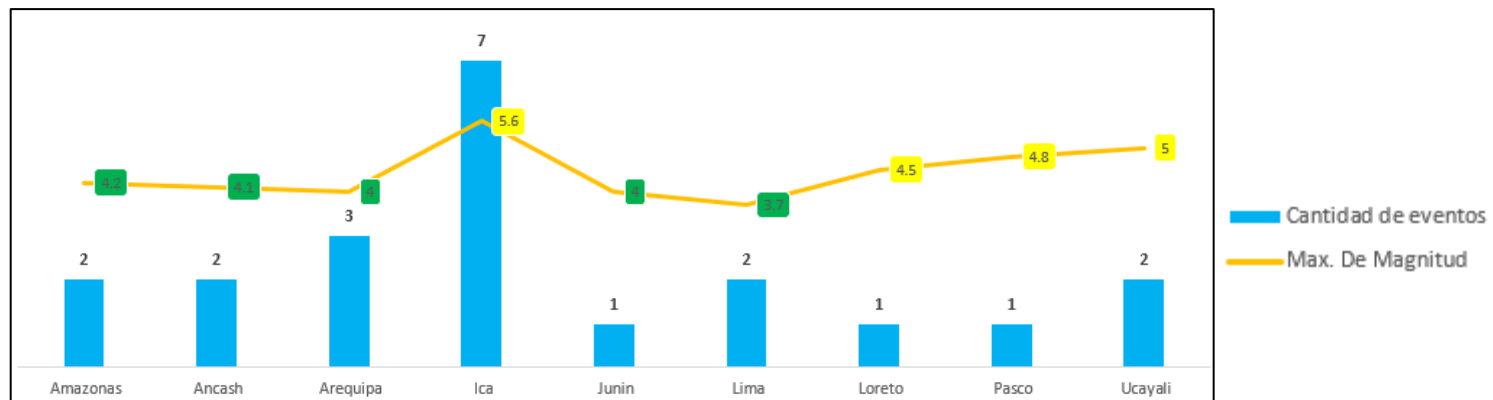
AVISO DE CORTO PLAZO ANTE LLUVIAS INTENSAS	
NIVEL AMARILLO	
<b>AVISO N° 136 - 2024 - SENAMHI</b>	
Fecha de inicio	Jueves 16 de mayo del 2024 - 13:00 horas
Duración	Corto plazo – 24 horas
	<p>Estos avisos indican la posibilidad de ocurrencia de lluvias intensas para las siguientes 24 horas.</p> <p><b>Peligro:</b> Pronóstico de precipitaciones acumuladas en 24 horas de intensidad fuerte y pueden producir aniegos e inundaciones pluviales.</p> <p><b>Recomendación:</b> Proteger bienes ante las lluvias intensas y sus eventos asociados (granizo, descargas eléctricas, vientos fuertes y aniegos). Estar atentos a la información oficial.</p>
ZONAS ALERTADAS	
NIVEL AMARILLO	
AMAZONAS, ANCASH, APURIMAC, AREQUIPA, AYACUCHO, CAJAMARCA, CUSCO, HUANCAMELICA, JUNIN, LA LIBERTAD, LORETO, PASCO, SAN MARTÍN	

FUENTE: SENAMHI

## EVENTOS SÍSMICOS A NIVEL NACIONAL (21)

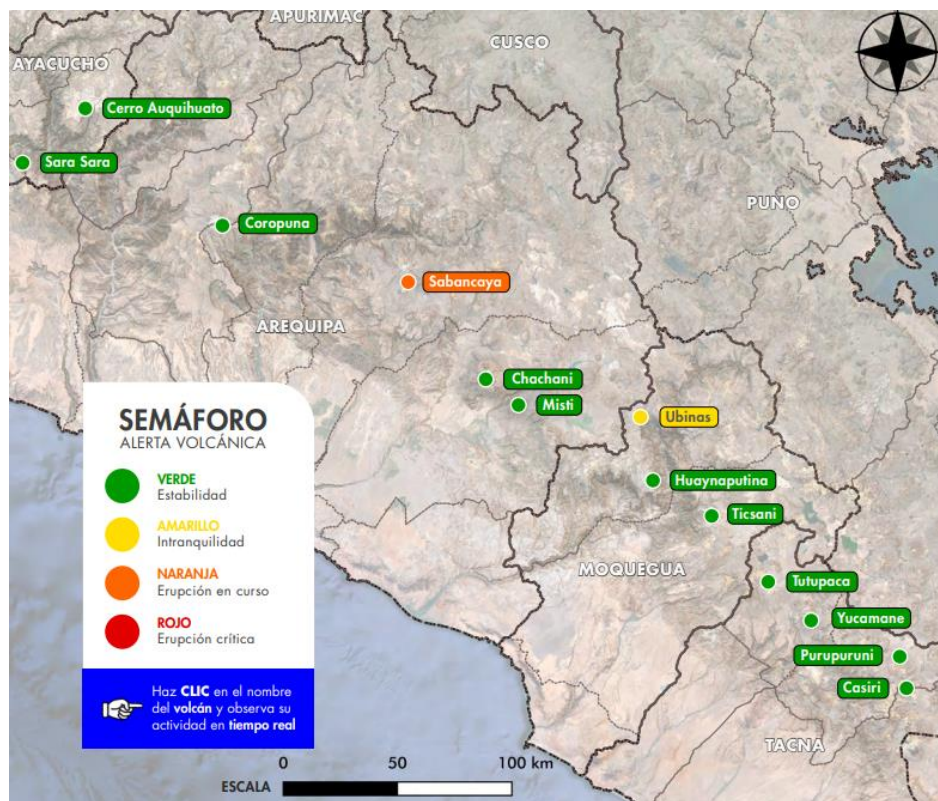


Rango de alerta: ● < M4.5 ● de M4.5 a M6.0 ● > M6.0



FUENTE: IGP

## MONITOREO VULCANOLÓGICO



### VOLCANES EN NIVEL DE ALERTA NARANJA

### VOLCANES EN NIVEL DE ALERTA AMARILLA

#### Sabancaya Región Arequipa

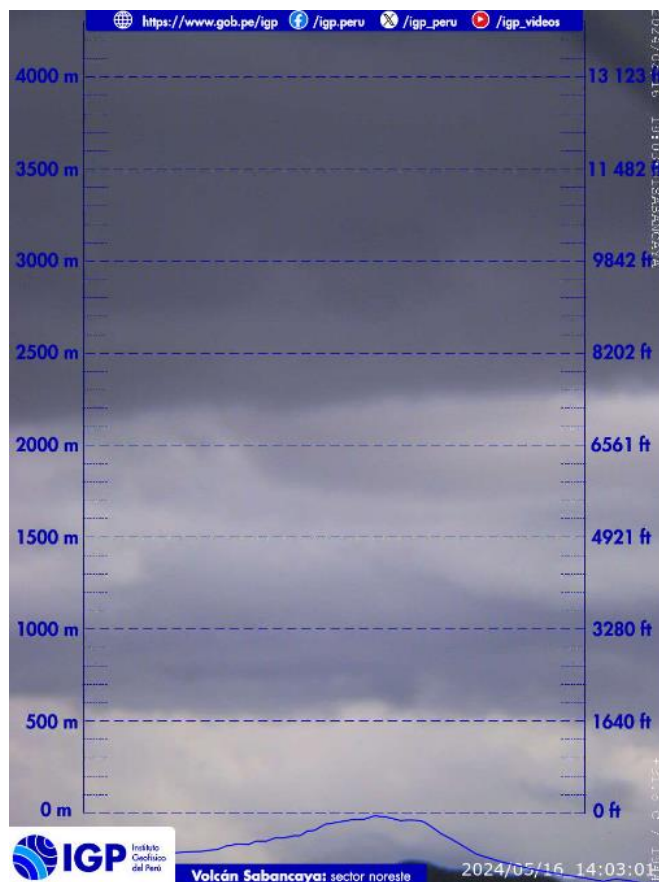
En proceso eruptivo desde el 6 de noviembre de 2016.

#### Ubinas Región Moquegua

En proceso eruptivo desde el 22 de junio de 2023.

FUENTE: IGP

## MONITOREO VULCANOLÓGICO



FUENTE: IGP

COVER OF THE VOLCANOLOGICAL BULLETIN FOR SABANCAYA. Includes logos for the Ministry of Environment and IGP, the title 'BOLETÍN VULCANOLÓGICO SABANCAYA', and a photograph of the volcano erupting.

PERÚ Ministerio del Ambiente IGP Instituto Geofísico del Perú

### BOLETÍN VULCANOLÓGICO SABANCAYA

IGP/CENVUL-SAB/BV 2024-0020  
**Análisis:** 6-12 de mayo de 2024  
**Fecha de emisión:** 13 de mayo de 2024

**NIVEL DE ALERTA:** Naranja

**Resumen:** El IGP informa que el proceso eruptivo del volcán Sabancaya continúa. En este periodo se detectó la ocurrencia promedio de 20 explosiones volcánicas diarias que generaron columnas de ceniza y gases de hasta 4000 m de altura sobre la cima del volcán. **En consecuencia, el nivel de alerta volcánica se mantiene en color naranja.**

SUMMARY BOX FOR VOLCÁN SABANCAYA. Includes the title '1. SABANCAYA', the alert level 'NIVEL DE ALERTA: NARANJA', and key data points such as elevation, province, population, region, and eruption history.

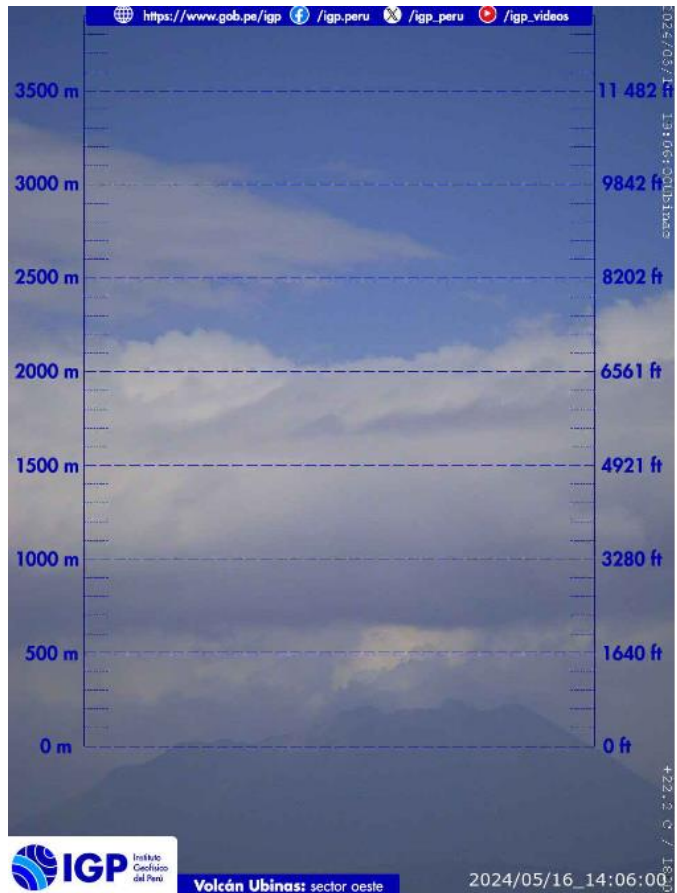
### 1. SABANCAYA

**NIVEL DE ALERTA: NARANJA**

<b>Elevación</b> 5960 m s. n. m.	<b>Provincia</b> Caylloma	<b>Población en un radio de 30 km</b> 10 204 personas
<b>Región</b> Arequipa	<b>Última erupción</b> 2016-actualidad	<b>Inicio de vigilancia permanente</b> 2013

<https://www.igp.gob.pe/servicios/centro-vulcanologico-nacional/productos-boletines>

## MONITOREO VULCANOLÓGICO



PERÚ Ministerio del Ambiente IGP Instituto Geofísico del Perú

### BOLETÍN VULCANOLÓGICO UBINAS

IGP/CENVULUBI/BV 2024-0011  
**Análisis:** 1-15 de mayo de 2024  
**Fecha de emisión:** 16 de mayo de 2024

**NIVEL DE ALERTA:** Amarillo



**Resumen:** El Instituto Geofísico del Perú (IGP) informa que el proceso eruptivo del volcán Ubinas (región Moquegua) continúa. En este periodo, se registraron moderadas emisiones de ceniza de hasta 2100 m de altura sobre la cima del volcán. **En consecuencia, el nivel de alerta volcánica se mantiene en color amarillo.**

**2. UBINAS** NIVEL DE ALERTA: AMARILLO

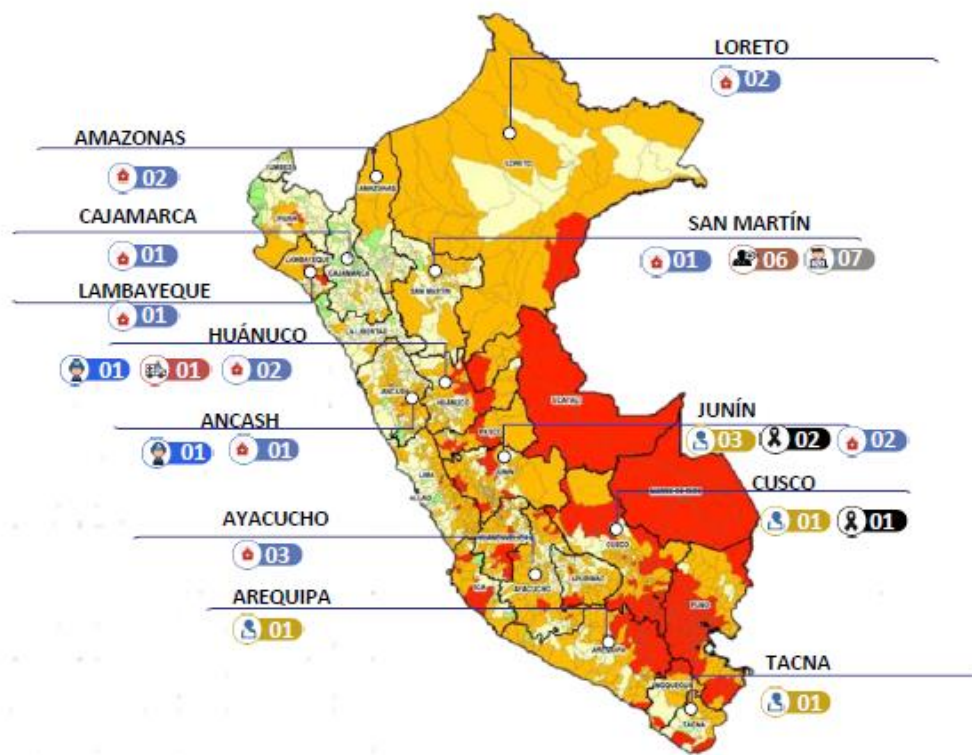
<b>Elevación</b> 5672 m s. n. m.	<b>Provincia</b> General Sánchez Cerro	<b>Población en un radio de 30 km</b> 5354 personas aprox.
<b>Región</b> Moquegua	<b>Última erupción</b> 2023-actualidad	<b>Inicio de vigilancia permanente</b> 2006

<https://www.igp.gob.pe/servicios/centro-vulcanologico-nacional/productos-boletines>

FUENTE: IGP

# TEMPORADA DE BAJAS TEMPERATURAS 2024

# MONITOREO DE DAÑOS EN TEMPORADA DE BAJAS TEMPERATURAS



Fuente: EMED Salud Nivel Nacional



FECHA DE CORTE AL: 15/05/2024



FUENTE: EMED SALUD A NIVEL NACIONAL

DEL 14/04/24 AL 15/05/24

# MONITOREO DE DAÑOS EN TEMPORADA DE BAJAS TEMPERATURAS



## IPRESS AFECTADAS OPERATIVAS MINSA

N°	REGIÓN	PROVINCIA	DISTRITO	NOMBRE IPRESS	DESCRIPCIÓN DEL EVENTO	TIPO DE EVENTO	FECHA DE OCURRENCIA
1	AYACUCHO	HUANTA	SIVIA	HOSPITAL DE APOYO DE SIVIA	FILTRACION DE AGUA POR LLUVIAS EN TECHOS DE CALAMINA EN LOS AMBIENTES DE LABORATORIO, MEDICINA Y CONSULTORIO	LLUVIAS INTENSAS	18/04/2024
2	AYACUCHO	LA MAR	SANTA ROSA	CENTRO DE SALUD SANTA ROSA	FILTRACION DE AGUA POR LLUVIAS EN LOS AMBIENTES DE CRE1, CRE2, ESTADISTICA, GERENCIA Y SIS.	LLUVIAS INTENSAS	19/04/2024
3	HUANUCO	DOS DE MAYO	LA UNION	LA UNION	COLAPSO DE CERCO PERIMETICO, APROXIMADAMENTE SEIS METROS QUE COLINDAN CON LA VIA PUBLICA	LLUVIAS INTENSAS	17/04/2024
4	LORETO	MAYNAS	IQUITOS	SANTA RITA DE NANAY	VIENTOS FUERTES PRODUCEN CAIDA DE TANQUE ELEVADO DE AGUA, AFECTANDO LA RED DE DISTRIBUCION DE AGUA DENTRO DEL ESTABLECIMIENTO DE SALUD	VIENTOS FUERTES	19/04/2024
5	LORETO	MAYNAS	IQUITOS	SAN JOSE DE LUPUNA	AFECTACION DEL CIELO RASO, AREA DE ODONTOLOGIA, AREA NIÑA, FARMACIA	LLUVIAS INTENSAS	19/04/2024
6	SAN MARTIN	TOCACHE	NUEVO PROGRESO	RIO UCHIZA	AFECTACIÓN DEL TECHO DE CALAMINA DE LOS CONSULTORIOS Y CADENA DE FRIO.	VIENTOS FUERTES	19/04/2024
7	ANCASH	RECUAY	TICAPAMPA	PUESTO DE SALUD TICAPAMPA	INUNDACION EN LOS AMBIENTES DE MEDICINA Y OBSTETRICIA	LLUVIAS INTENSAS	23/04/2024
8	HUANUCO	HUAMALIES	MONZON	CACHICOTO	INGRESO DE AGUA EN LAS AREAS DE ADMISION, SALA DE ESPERA, FARMACIA, TOPICO, CAUSANDO DAÑOS MATERIALES E INSUMOS.	LLUVIAS INTENSAS	24/04/2024
9	AYACUCHO	HUANTA	SIVIA	CHUVIVANA	LLUVIAS INTENSAS ACOMPAÑADO DE TORMENTAS ELECTRICAS AFECTAN INSTALACION ELECTRICA DE LOS AMBIENTES DE TRIAJE Y RESIDENCIA DE PERSONAL DE SALUD	LLUVIAS INTENSAS	27/04/2024
10	CAJAMARCA	CHOTA	QUEROCOTO	P.S SEÑOR DE LOS MILAGROS - LA GRANJA	CORTE DE ENERGIA ELECTRICA E INGRESO DE AGUA CAUSANDO INUNDACION DEL ESTABLECIMIENTO PRODUCTO DEL DESNIVEL DEL PISO.	LLUVIAS INTENSAS	28/04/2024
11	AMAZONAS	CONDORCANQUI	NIEVA	CIRO ALEGRIA	SERVICIO DE TRIAJE, TOPICO, ENFERMERIA, FARMACIA, SALA DE PARTOS INUNDADOS, PÁREDES HUMEDECIDAS, EQUIPAMIENTO Y MOBILIARIO HUMEDECIDO	LLUVIAS INTENSAS	27/04/2024
12	JUNIN	SATIPO	RIO TAMBO	PUERTO OCOPA	LLUVIAS INTENSAS PRODUCEN INUNDACION EN LOS AMBIENTES DE LAS AREAS DE ODONTOLOGIA, TOPICO Y ESNI.	LLUVIAS INTENSAS	3/05/2024
13	AMAZONAS	BAGUA	ARAMANGO	NAJEM	AFECTACION DEL ESTABLECIMIENTO DE SALUD	LLUVIAS INTENSAS	8/05/2024
14	JUNIN	SATIPO	SATIPO	DE APOYO MANUEL HIGA ARAKAKI	LLUVIAS INTENSAS PRODUCEN COLAPSO DE CANALETA EN LAS AREAS DE EMERGENCIA OBSTETRICA DEL HOSPITAL	LLUVIAS INTENSAS	8/05/2024
15	LAMBAYEQUE	CHICLAYO	CHICLAYO	HOSPITAL REGIONAL LAMBAYEQUE	LLUVIAS DE LEVE A MODERADA INTENSIDAD PRODUCE FILTRACIONES DE AGUA LATERALES DEL QUINTO Y SEXTO PISO	LLUVIAS INTENSAS	3/05/2024

FUENTE: EMED SALUD A NIVEL NACIONAL

DEL 14/04/24 AL 08/05/24



PERÚ

Ministerio de Salud



**DIGERD**  
Dirección General de Gestión del Riesgo de Desastres y Defensa Nacional en Salud



BICENTENARIO DEL PERÚ  
2021 - 2024

# DOCUMENTOS NORMATIVOS VIGENTES

# DECLARATORIAS DE ESTADO DE EMERGENCIA



NORMAL LEGAL	EVENTO	DEPARTAMENTO	PROVINCIA	DISTRITO	VIGENCIA
D. S. N° 050-2024-PCM	POR IMPACTO DE DAÑOS A CONSECUENCIA DE INTENSAS PRECIPITACIONES PLUVIALES	1	1	4	09/05/2024 al 07/07/2024
D. S. N° 049-2024-PCM	POR IMPACTO DE DAÑOS A CONSECUENCIA DE INTENSAS PRECIPITACIONES PLUVIALES	2	3	5	02/05/2024 al 30/06/2024
D. S. N° 046-2024-PCM	POR IMPACTO DE DAÑOS A CONSECUENCIA DE INTENSAS PRECIPITACIONES PLUVIALES	1	1	1	08/05/2024 al 06/07/2024
D. S. N° 045-2024-PCM	POR IMPACTO DE DAÑOS A CONSECUENCIA DE INTENSAS PRECIPITACIONES PLUVIALES	1	1	1	29/04/2024 al 27/06/2024
D. S. N° 044-2024-PCM	POR IMPACTO DE DAÑOS A CONSECUENCIA DE INTENSAS PRECIPITACIONES PLUVIALES	12	21	30	27/04/2024 al 25/06/2024
D. S. N° 039-2024-PCM	PELIGRO INMINENTE ANTE INTENSAS PRECIPITACIONES PLUVIALES (PERÍODO 2023 – 2024) Y POSIBLE FENÓMENO DEL NIÑO	11	40	83	11/04/2024 al 09/06/2024
D. S. N° 038-2024-PCM	POR IMPACTO DE DAÑOS A CONSECUENCIA DE INTENSAS PRECIPITACIONES PLUVIALES	13	62	270	04/04/2024 al 20/06/2024
D. S. N° 033-2024-PCM	POR IMPACTO DE DAÑOS A CONSECUENCIA DE INTENSAS PRECIPITACIONES PLUVIALES	09	27	63	31/03/2024 al 29/05/2024
D. S. N° 032-2024-PCM	POR IMPACTO DE DAÑOS A CONSECUENCIA DE INTENSAS PRECIPITACIONES PLUVIALES	07	28	38	02/04/2024 al 31/05/2024
D. S. N° 031-2024-PCM	POR IMPACTO DE DAÑOS A CONSECUENCIA DE INTENSAS PRECIPITACIONES PLUVIALES	16	46	70	28/03/2024 al 26/05/2024
D. S. N° 030-2024-PCM	POR IMPACTO DE DAÑOS A CONSECUENCIA DE INTENSAS PRECIPITACIONES PLUVIALES	1	1	1	27/03/2024 al 25/05/2024

FUENTE: Normas Legales

# DECLARATORIA DE EMERGENCIAS SANITARIAS

ACTUALIZADO al 15/05/24

NORMAL LEGAL

EVENTO

DEPARTAMENTO

VIGENCIA

D.S. N° 004-2024-SA  
modificado por  
D.S. N° 005-2024-SA

Por afectación de los  
Servicios de Salud por  
Epidemia de Dengue

AMAZONAS  
ANCASH  
AYACUCHO  
CAJAMARCA  
CUSCO  
HUÁNUCO  
ICA  
JUNÍN  
LA LIBERTAD  
LAMBAYEQUE  
LIMA  
LORETO  
MADRE DE DIOS  
PASCO  
PIURA  
PUNO  
SAN MARTÍN  
TUMBES  
UCAALI  
LIMA

29/02/24 al 28/05/24



**01** EMERGENCIAS  
SANITARIAS VIGENTES

FUENTE: Normas Legales y CDC Minsa

# INDICADOR DE COES SALUD



PERÚ

Ministerio  
de Salud



**DIGERD**

Dirección General de Gestión del Riesgo  
de Desastres y Defensa Nacional en Salud



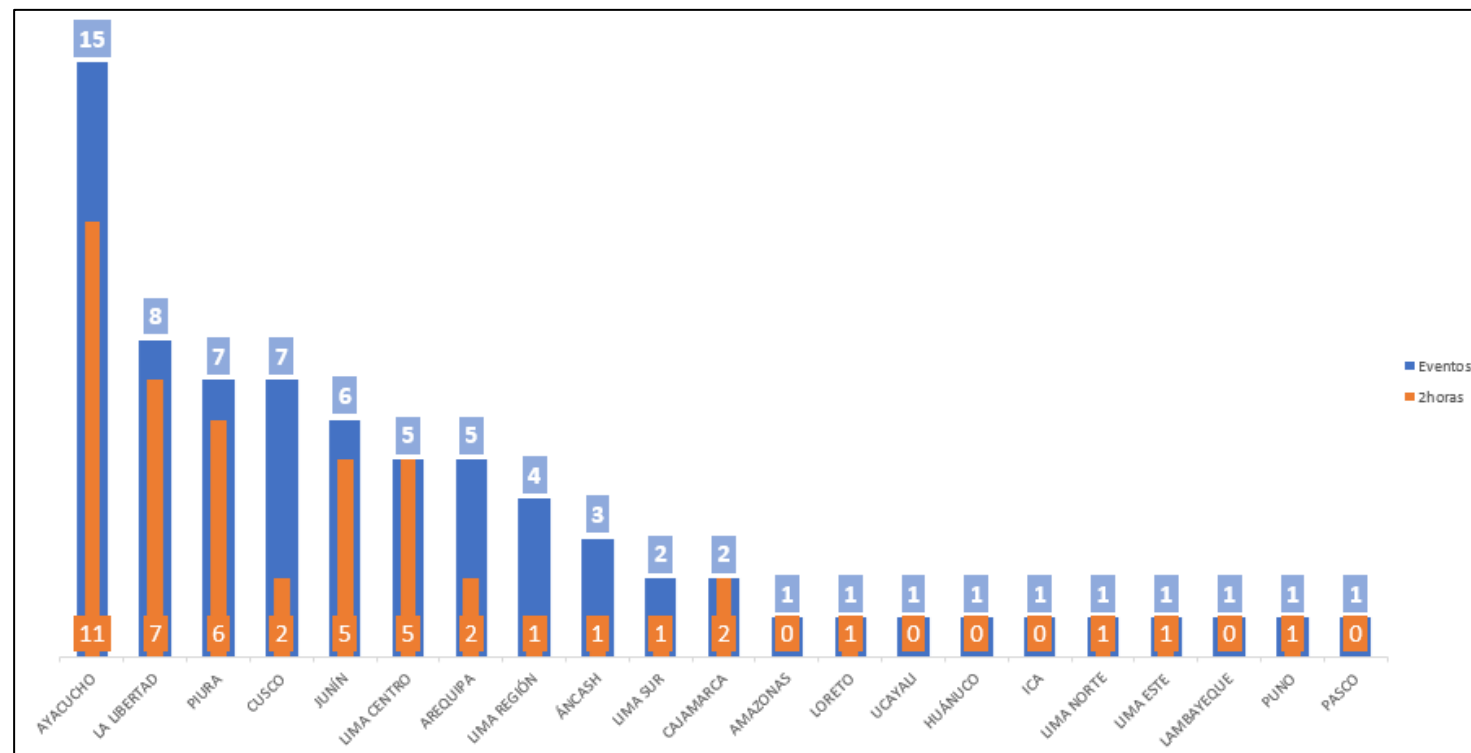
BICENTENARIO  
DEL PERÚ  
2021 - 2024

# INDICADOR COES SALUD: OPORTUNIDAD

**TABLA N°1- DETALLE DEL IMPACTO A LA SALUD POR EVENTOS DE EMERGENCIAS Y DESASTRES REGISTRADOS**

REGIONES	EVENTOS	A LAS 2 HORAS	% CUMPLIMIENTO
AYACUCHO	15	11	73%
LA LIBERTAD	8	7	88%
PIURA	7	6	86%
CUSCO	7	2	29%
JUNÍN	6	5	83%
LIMA CENTRO	5	5	100%
AREQUIPA	5	2	40%
LIMA REGIÓN	4	1	25%
ÁNCASH	3	1	33%
LIMA SUR	2	1	50%
CAJAMARCA	2	2	100%
AMAZONAS	1	0	0%
LORETO	1	1	100%
UCAYALI	1	0	0%
HUÁNUCO	1	0	0%
ICA	1	0	0%
LIMA NORTE	1	1	100%
LIMA ESTE	1	1	100%
LAMBAYEQUE	1	0	0%
PUNO	1	1	100%
PASCO	1	0	0%
<b>TOTAL GENERAL</b>	<b>74</b>	<b>47</b>	<b>64%</b>

**GRÁFICO N°8- DISTRIBUCIÓN DEL IMPACTO A LA SALUD POR EVENTOS DE EMERGENCIAS Y DESASTRES REGISTRADOS**



FUENTE: SIREED

# CONSOLIDADO DE SALA DE CRISIS A NIVEL NACIONAL

# EMED SALUD - REGIONES

1. Callao
2. La Libertad
3. Lima
4. Tacna
5. Ayacucho
6. Huánuco
7. Piura
8. Ucayali
9. Moquegua
10. Puno
11. Arequipa
12. Áncash
13. Lambayeque
14. Cajamarca



# EMED SALUD - LIMA METROPOLITANA

## EMED SALUD DIRIS LIMA SUR

**Sala de Crisis**  
**Emergencias y Desastres de Salud**  
**EMED Salud - DIRIS Lima Sur**

Periodo comprendido: Del 05 al 11 MAY del 2024 - SE N°19

Elaborado por el Módulo de Análisis

Logo: MINSA

Footer: Espacio de Monitoreo de Emergencias y Desastres de Salud EMED Salud - DIRIS Lima Sur | Módulo de Análisis

## EMED SALUD DIRIS LIMA NORTE

**DIRIS LIMA NORTE**  
**SALA DE CRISIS DE EMERGENCIAS Y DESASTRES**

SEMANA 20

945-256-004  
35-09-205  
[01] 201-1340  
Anexo 149

oficinasestorriesco@dirislimanorte.gob.pe  
ameddirisnorte@gmail.com

Logo: MINSA

## EMED SALUD DIRIS LIMA ESTE


**SALA DE CRISIS**  
Del 09 al 15 de mayo de 2024

**EMED** MÓDULO DE ANÁLISIS  
DIRIS LIMA ESTE

OFICINA DE GESTIÓN DEL RIESGO DE DESASTRES | DIRECCIÓN DE MONITOREO Y GESTIÓN SANITARIA

emed.dirislimaeste@gmail.com

Logo: MINSA



# GRACIAS



PERÚ

Ministerio de Salud



**DIGERD**

Dirección General de Gestión del Riesgo de Desastres y Defensa Nacional en Salud



BICENTENARIO DEL PERÚ  
2021 - 2024