



SALA DE CRISIS

MÓDULO DE ANÁLISIS

Del 28 de junio al 04 de julio del 2024

CONTENIDO

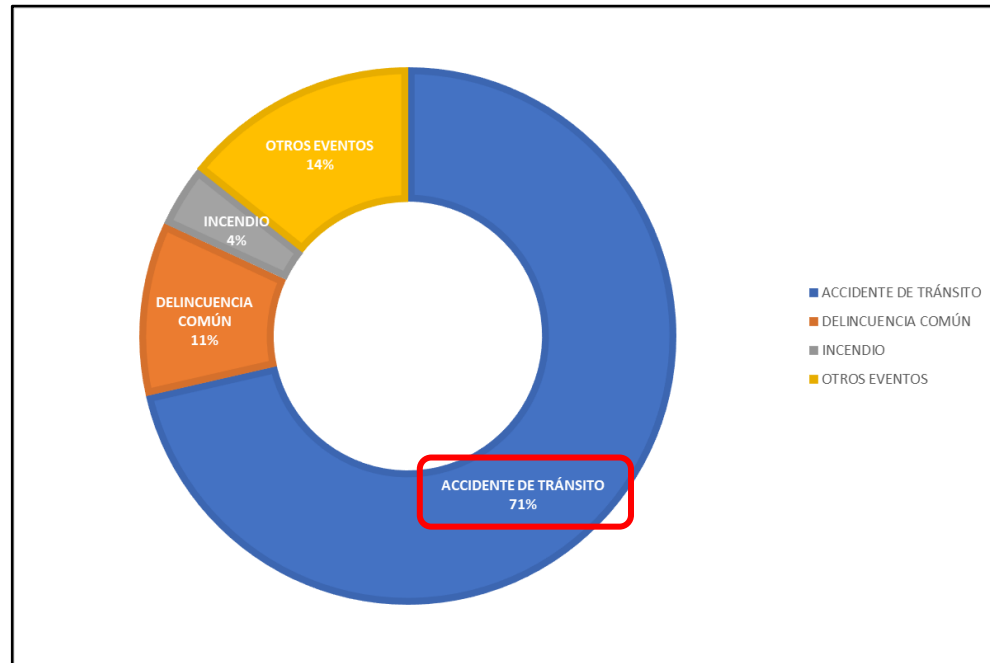
- ANÁLISIS DE DAÑOS A LA SALUD
- MONITOREO DE INSTITUCIONES TÉCNICO CIENTÍFICAS
- TEMPORADA DE BAJAS TEMPERATURAS 2024
- DOCUMENTOS NORMATIVOS
- INDICADOR COES SALUD



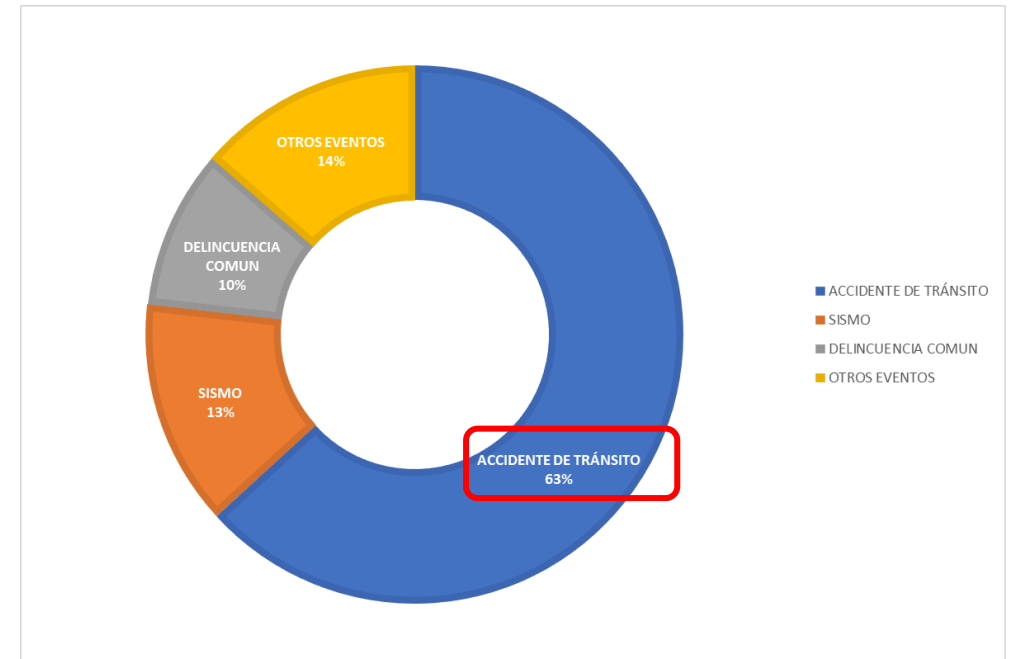
ANÁLISIS DE EVENTOS CON REPERCUSIÓN A LA SALUD

EVENTOS DE EMERGENCIAS Y DESASTRES A NIVEL NACIONAL

GRÁFICA N°01 EVENTOS REGISTRADOS A NIVEL NACIONAL DEL 21 AL 27 DE JUNIO 2024



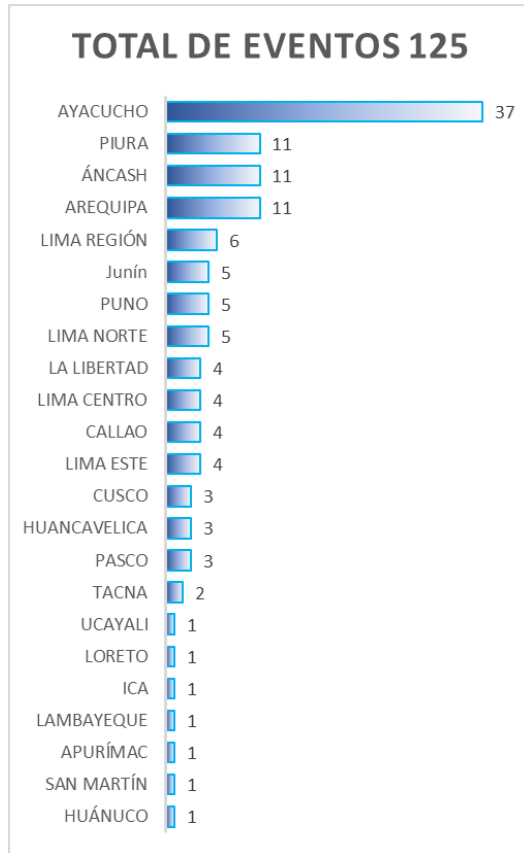
GRÁFICA N°02 EVENTOS REGISTRADOS A NIVEL NACIONAL DEL 28 DE JUNIO AL 04 DE JULIO 2024



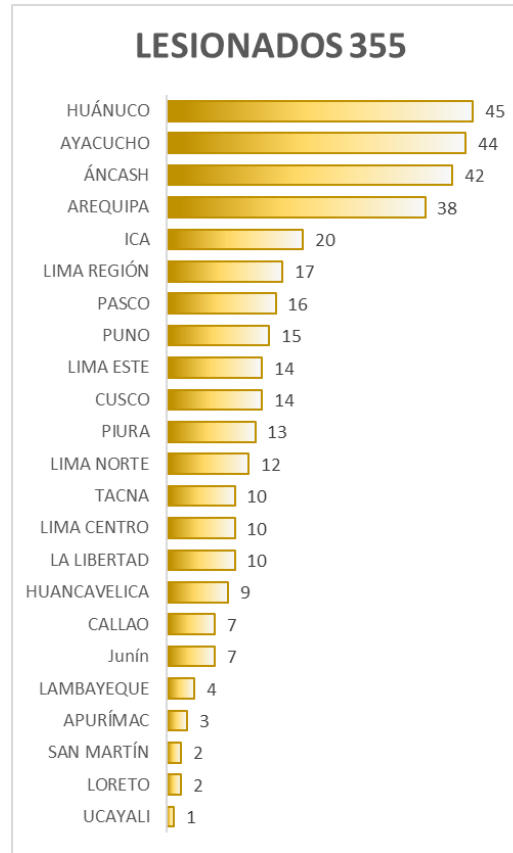
FUENTE: SIREED

DAÑOS A LA SALUD DE LAS PERSONAS

GRÁFICA N°3- CANTIDAD DE EVENTOS SIREED



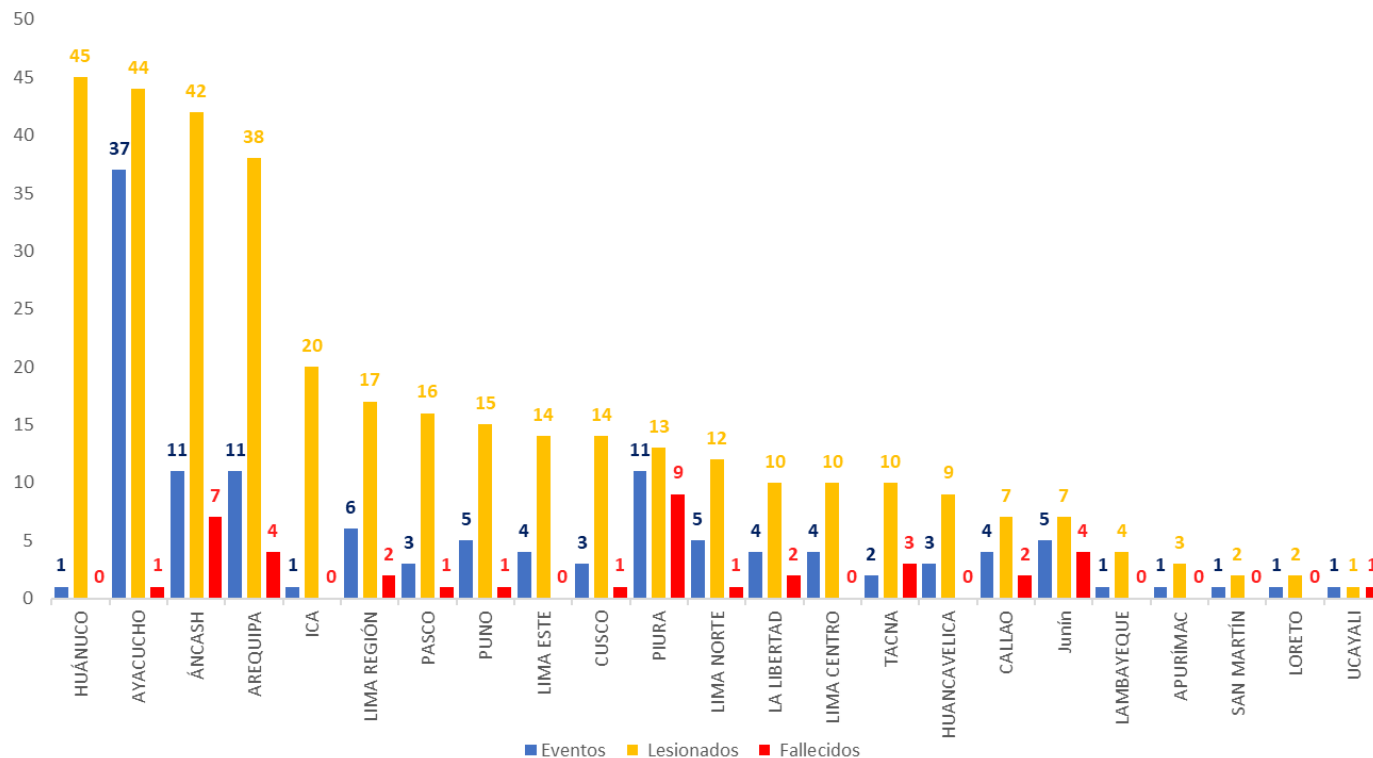
GRÁFICA N°4 y N°5 - CANTIDAD DE DAÑOS A LA SALUD DE LAS PERSONAS POR REGIÓN



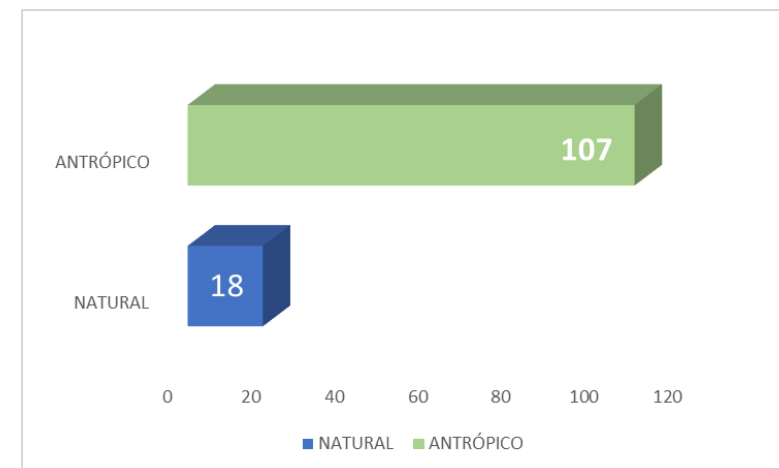
FUENTE: SIREED

DAÑOS A LA SALUD DE LAS PERSONAS

GRÁFICO N°6- DISTRIBUCIÓN DEL IMPACTO A LA SALUD DE LAS PERSONAS POR EVENTOS DE EMERGENCIAS Y DESASTRES



GRÁFICA N°7 – TIPO DE EVENTOS



FUENTE: SIREED

EVENTOS EMERGENCIAS Y DESASTRES



FUENTE: SIREED

PERÚ Ministerio de Salud Viceministerio de Salud Pública Dirección General de Gestión del Riesgo de Desastres y Defensa Nacional en Salud

AÑO DEL BICENTENARIO, DE LA CONSOLIDACIÓN DE NUESTRA INDEPENDENCIA, Y DE LA CONMEMORACIÓN DE LAS HEROICAS BATALLAS DE JUNÍN Y AYACUCHO

REPORTE DE EVENTO N° 5871 - 2024 - COES SALUD - DIGERD

FECHA DE ACTUALIZACIÓN: 04/07/2024 15:15 HORAS
 COMPLEMENTARIO: INTOXICACIÓN - HUÁNUCO
 FECHA DE EVENTO: 03 DE JULIO DEL 2024, A LAS 15:30 HORAS
 NIVEL 2

I. DESCRIPCIÓN

SE REPORTA INTOXICACIÓN MASIVA POR INHALACIÓN DE SUSTANCIAS QUÍMICAS EN LAS AULAS DEL NIVEL SECUNDARIA DE LA INSTITUCIÓN EDUCATIVA DANIEL ALCIDES CARRIÓN. IRM

II. UBICACIÓN

DEPARTAMENTO	PROVINCIA	DISTRITO
HUÁNUCO	PUERTO INCA	CODO DEL POZUZO

LUGAR: INSTITUCION EDUCATIVA DANIEL ALCIDES CARRION

PERÚ Ministerio de Salud Viceministerio de Salud Pública Dirección General de Gestión del Riesgo de Desastres y Defensa Nacional en Salud

AÑO DEL BICENTENARIO, DE LA CONSOLIDACIÓN DE NUESTRA INDEPENDENCIA, Y DE LA CONMEMORACIÓN DE LAS HEROICAS BATALLAS DE JUNÍN Y AYACUCHO

III. DAÑOS A LA SALUD

LESIONADOS	:45
- HOSPITALIZADO	:9
- ALTA	:34
FALLECIDOS	:0
DESAPARECIDOS	:0
IPRESS AFECTADAS OPERATIVAS	:0
IPRESS AFECTADAS INOPERATIVAS	:0
SEDES ADMINISTRATIVAS AFECTADAS OPERATIVAS	:0
SEDES ADMINISTRATIVAS AFECTADAS INOPERATIVAS	:0
OFERTA MÓVIL AFECTADAS OPERATIVAS	:0
OFERTA MÓVIL AFECTADAS INOPERATIVAS	:0

PERÚ Ministerio de Salud Viceministerio de Salud Pública Dirección General de Gestión del Riesgo de Desastres y Defensa Nacional en Salud

AÑO DEL BICENTENARIO, DE LA CONSOLIDACIÓN DE NUESTRA INDEPENDENCIA, Y DE LA CONMEMORACIÓN DE LAS HEROICAS BATALLAS DE JUNÍN Y AYACUCHO

REPORTE DE EVENTO N° 5862 - 2024 - COES SALUD - DIGERD

FECHA DE ACTUALIZACIÓN: 04/07/2024 10:59 HORAS
 COMPLEMENTARIO: ACCIDENTE DE TRÁNSITO - ANCASH
 FECHA DE EVENTO: 03 DE JULIO DEL 2024, A LAS 08:30 HORAS
 NIVEL 2

I. DESCRIPCIÓN

SE REGISTRA ACCIDENTE DE TRÁNSITO POR COLISION DE UNA COMBI CON UNA CAMIONETA CON POSTERIOR VOLCADRURA DE LA COMBI, A LA ALTURA DE CENTRO POBLADO JUPROC, EL CUAL DEJA COMO SALDO DAÑOS A LA SALUD DE LAS PERSONAS.

II. UBICACIÓN

DEPARTAMENTO	PROVINCIA	DISTRITO
ANCASH	HUARI	SAN MARCOS

LUGAR: SAN MARCOS

III. DAÑOS A LA SALUD

LESIONADOS	:10
- HOSPITALIZADO	:5
- ALTA	:5
FALLECIDOS	:0
DESAPARECIDOS	:0
IPRESS AFECTADAS OPERATIVAS	:0
IPRESS AFECTADAS INOPERATIVAS	:0
SEDES ADMINISTRATIVAS AFECTADAS OPERATIVAS	:0
SEDES ADMINISTRATIVAS AFECTADAS INOPERATIVAS	:0
OFERTA MÓVIL AFECTADAS OPERATIVAS	:0
OFERTA MÓVIL AFECTADAS INOPERATIVAS	:0

EVENTOS EMERGENCIAS Y DESASTRES





AÑO DEL BICENTENARIO, DE LA CONSOLIDACIÓN DE NUESTRA INDEPENDENCIA, Y DE LA
 CONMEMORACIÓN DE LAS HEROICAS BATALLAS DE JUNÍN Y AYACUCHO

REPORTE DE EVENTO N° 5700 - 2024 - COES SALUD - DIGERD

FECHA DE ACTUALIZACIÓN: 28/06/2024 14:04 HORAS
 COMPLEMENTARIO: SISMO - AREQUIPA
 FECHA DE EVENTO: 28 DE JUNIO DEL 2024, A LAS 00:36 HORAS
 NIVEL 3

I. DATOS DEL SISMO

LATITUD	LONGITUD	PROFUNDIDAD	MAGNITUD	INTENSIDAD	REFERENCIA
-16.11	-74.72	42 KM	7.0	VI YAUCA	54 KM AL SO DE YAUCA, CARAVELI - AREQUIPA

II. UBICACIÓN

DEPARTAMENTO	PROVINCIA	DISTRITO
AREQUIPA	CARAVELI	YAUCA
LUGAR: YAUCA		

DESCRIPCIÓN

SE REGISTRÓ UN SISMO CON EPICENTRO EN EL DISTRITO DE YAUCA, CON UNA MAGNITUD DE 7.0, INTENSIDAD VI YAUCA. DE ACUERDO A LA INFORMACIÓN DEL EMED DE LA RED DE SALUD CAMANÁ CARAVELI, EL EVENTO DEJÓ COMO SALDO ALGUNOS HERIDOS, NO HUBO FALLECIDOS Y DAÑOS EN LA INFRAESTRUCTURA DEL PUESTO DE SALUD JAQUI.



III. DAÑOS A LA SALUD

LESIONADOS	:11
- HOSPITALIZADO	:0
- ALTA	:11
FALLECIDOS	:0
DESAPARECIDOS	:0
IPRESS AFECTADAS OPERATIVAS	:0
IPRESS AFECTADAS INOPERATIVAS	:0
SEDES ADMINISTRATIVAS AFECTADAS OPERATIVAS	:0
SEDES ADMINISTRATIVAS AFECTADAS INOPERATIVAS	:0
OFERTA MÓVIL AFECTADAS OPERATIVAS	:0
OFERTA MÓVIL AFECTADAS INOPERATIVAS	:0





AÑO DEL BICENTENARIO, DE LA CONSOLIDACIÓN DE NUESTRA INDEPENDENCIA, Y DE LA
 CONMEMORACIÓN DE LAS HEROICAS BATALLAS DE JUNÍN Y AYACUCHO

REPORTE DE EVENTO N° 5694 - 2024 - COES SALUD - DIGERD

FECHA DE ACTUALIZACIÓN: 04/07/2024 17:03 HORAS
 COMPLEMENTARIO: SISMO - ICA
 FECHA DE EVENTO: 28 DE JUNIO DEL 2024, A LAS 00:36 HORAS
 NIVEL 2

I. DATOS DEL SISMO

LATITUD	LONGITUD	PROFUNDIDAD	MAGNITUD	INTENSIDAD	REFERENCIA
-16.11	-74.72	42	7.0	VI	54 KM AL SO DE YAUCA, CARAVELI, AREQUIPA

II. UBICACIÓN

DEPARTAMENTO	PROVINCIA	DISTRITO
ICA	NAZCA	NASCA
LUGAR: TODA LA PROVINCIA DE NASCA		

DESCRIPCIÓN

SISMO DE GRAN MAGNITUD EN AREQUIPA, CON IMPACTO EN LA PROVINCIA DE NASCA



III. DAÑOS A LA SALUD

LESIONADOS	:20
- HOSPITALIZADO	:1
- ALTA	:19
FALLECIDOS	:0
DESAPARECIDOS	:0
IPRESS AFECTADAS OPERATIVAS	:0
IPRESS AFECTADAS INOPERATIVAS	:0
SEDES ADMINISTRATIVAS AFECTADAS OPERATIVAS	:0
SEDES ADMINISTRATIVAS AFECTADAS INOPERATIVAS	:0
OFERTA MÓVIL AFECTADAS OPERATIVAS	:0
OFERTA MÓVIL AFECTADAS INOPERATIVAS	:0

FUENTE: SIREED

EVENTOS EMERGENCIAS Y DESASTRES

PERÚ Ministerio de Salud Viceministerio de Salud Pública Dirección General de Gestión del Riesgo de Desastres y Defensa Nacional en Salud

AÑO DEL BICENTENARIO, DE LA CONSOLIDACIÓN DE NUESTRA INDEPENDENCIA, Y DE LA CONMEMORACIÓN DE LAS HEROICAS BATALLAS DE JUNÍN Y AYACUCHO

REPORTE DE EVENTO N° 5747 - 2024 - COES SALUD - DIGERD

FECHA DE ACTUALIZACIÓN: 29/06/2024 19:16 HORAS
COMPLEMENTARIO: SISMO - LIMA
FECHA DE EVENTO: 28 DE JUNIO DEL 2024, A LAS 00:36 HORAS
NIVEL 4

I. DATOS DEL SISMO

LATITUD	LONGITUD	PROFUNDIDAD	MAGNITUD	INTENSIDAD	REFERENCIA
-16.11	-74.72	42KM	7.0	VI YAUCA	54 KM AL SO DE YAUCA, CARAVELI - AREQUIPA

II. UBICACIÓN

DEPARTAMENTO	PROVINCIA	DISTRITO
LIMA	LIMA	LURIGANCHO

LUGAR: SAN ANTONIO DE PEDREGAL

DESCRIPCIÓN

MOVIMIENTO SÍSMICO AFECTA ESTABLECIMIENTO DE SALUD SAN ANTONIO DE PEDREGAL




TABLA N° 01 - CONSOLIDADO DE IPRESS AFECTADAS OPERATIVAS

N°	NIVEL	NOMBRE DE LA IPRESS	PROVINCIA	DISTRITO
1	I-3	SAN ANTONIO DE PEDREGAL	LIMA	LURIGANCHO

PERÚ Ministerio de Salud Viceministerio de Salud Pública Dirección General de Gestión del Riesgo de Desastres y Defensa Nacional en Salud

AÑO DEL BICENTENARIO, DE LA CONSOLIDACIÓN DE NUESTRA INDEPENDENCIA, Y DE LA CONMEMORACIÓN DE LAS HEROICAS BATALLAS DE JUNÍN Y AYACUCHO

REPORTE DE EVENTO N° 5718 - 2024 - COES SALUD - DIGERD

FECHA DE ACTUALIZACIÓN: 04/07/2024 12:00 HORAS
COMPLEMENTARIO: SISMO - AYACUCHO
FECHA DE EVENTO: 28 DE JUNIO DEL 2024, A LAS 00:36 HORAS
NIVEL 1

I. DATOS DEL SISMO

LATITUD	LONGITUD	PROFUNDIDAD	MAGNITUD	INTENSIDAD	REFERENCIA
-16.11	-74.72	42KM	7.0	VI	54.72

II. UBICACIÓN

DEPARTAMENTO	PROVINCIA	DISTRITO
AYACUCHO	VÍCTOR FAJARDO	ASQUIPATA

LUGAR: ASQUIPATA

DESCRIPCIÓN

SE PERCIBE MOVIMIENTO SÍSMICO EN LA LOCALIDAD DE ASQUIPATA CON DAÑOS A LA INFRAESTRUCTURA DEL PUESTO SALUD DE ASQUIPATA.

III. DAÑOS A LA SALUD

LESIONADOS	-0
- HOSPITALIZADO	-0
- ALTA	-0
FALLECIDOS	-0
DESAPARECIDOS	-0
IPRESS AFECTADAS OPERATIVAS	-1
IPRESS AFECTADAS INOPERATIVAS	-0
SEDES ADMINISTRATIVAS AFECTADAS OPERATIVAS	-0

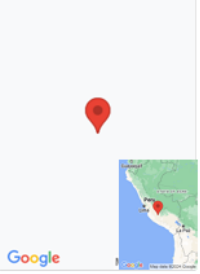


TABLA N° 01 - CONSOLIDADO DE IPRESS AFECTADAS OPERATIVAS

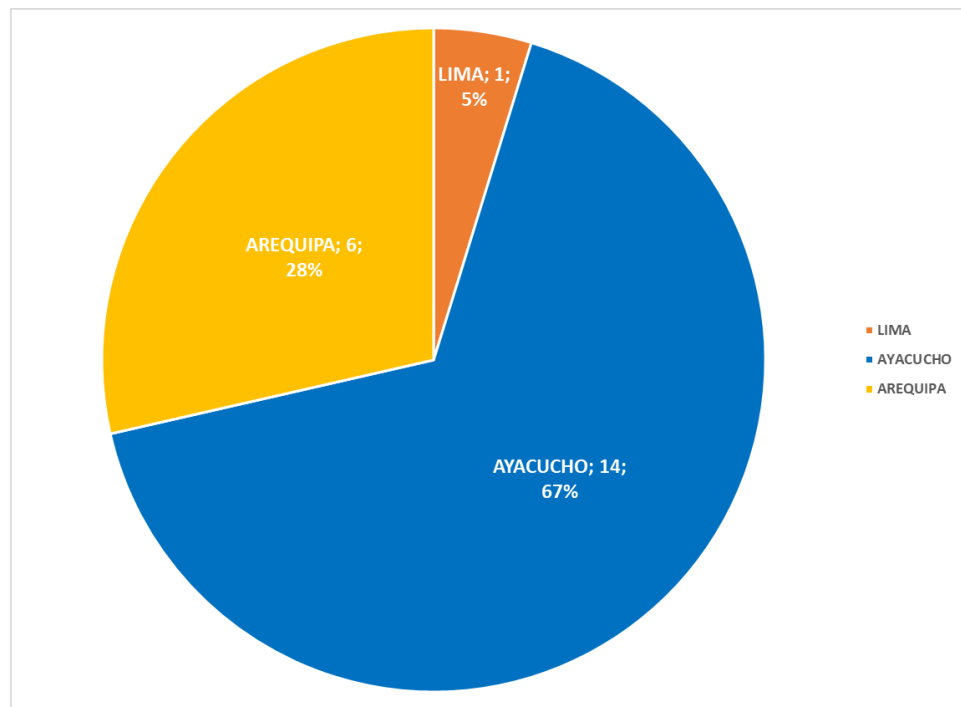
N°	NIVEL	NOMBRE DE LA IPRESS	PROVINCIA	DISTRITO
1	I-1	ASQUIPATA	VÍCTOR FAJARDO	ASQUIPATA



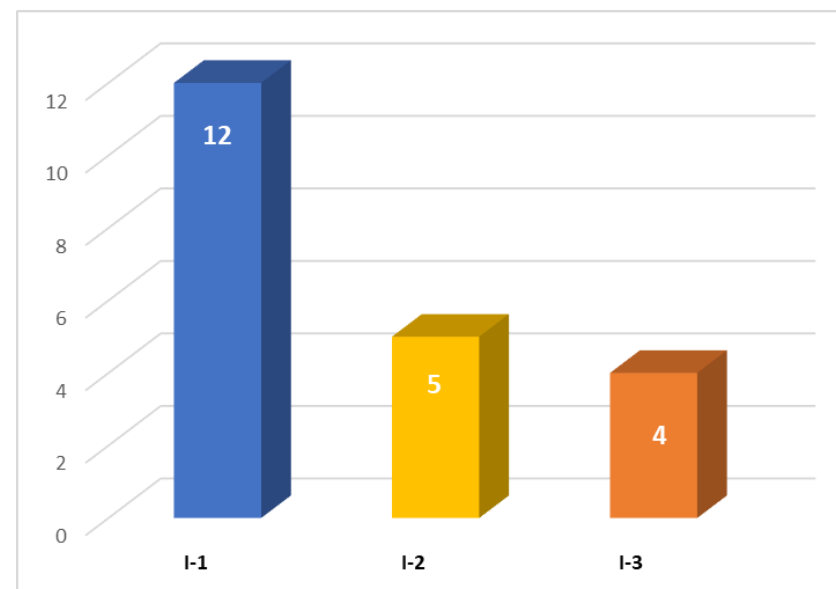
FUENTE: SIREED

EVENTOS EMERGENCIAS Y DESASTRES

GRÁFICA N°8 - CANTIDAD DE DAÑOS A LAS IPRESS, POST SISMO 7.0 AREQUIPA 28.06.2024



GRÁFICA N°9 – IPRESS AFECTADAS OPERATIVAS SEGÚN CATEGORÍA, POST SISMO 7.0 AREQUIPA 28.06.2024



TOTAL DE IPRESS AFECTADAS OPERATIVAS: 21

FUENTE: SIREED

MONITOREO DE INSTITUCIONES TÉCNICO CIENTÍFICAS

ESTUDIO NACIONAL DEL FENÓMENO “EL NIÑO”

COMISIÓN MULTISECTORIAL ENCARGADA
DEL ESTUDIO NACIONAL DEL FENÓMENO “EL NIÑO” – ENFEN
Decreto Supremo N° 007-2017-PRODUCE




ESTUDIO NACIONAL DEL
FENÓMENO “EL NIÑO”


Año del Bicentenario, de la consolidación de nuestra Independencia, y de la conmemoración de las heroicas batallas de Junín y Ayacucho


COMUNICADO OFICIAL ENFEN N°09-2024
14 de junio de 2024


Estado del sistema de alerta: **Vigilancia de La Niña Costera¹**


RESUMEN EJECUTIVO


 ENFEN modifica el estado del sistema de alerta a “Vigilancia de La Niña Costera”. Desde mayo, se viene presentando un enfriamiento anómalo en la costa norte y centro del Perú (región Niño 1+2). Estas condiciones persistirían hasta setiembre, por lo que es más probable el desarrollo de un evento La Niña Costera de magnitud débil, que condicionaría a temperaturas del aire por debajo de lo normal en la costa peruana.

 Para el mes de julio en el Pacífico central (región Niño 3.4) prevalecerían las condiciones neutras. Desde agosto de 2024 hasta enero 2025, son más probables las condiciones frías débiles con una mayor intensidad hacia fin de año, señalando el posible desarrollo del evento La Niña en el Pacífico central.

 El pronóstico estacional para junio-agosto de 2024 indica valores de temperaturas mínimas del aire inferiores a lo normal en la costa peruana y temperaturas máximas normales a inferiores de lo normal. En la Amazonía y región andina predominarán condiciones térmicas normales o por encima de lo normal. De consolidarse La Niña en el Pacífico central podrían presentarse lluvias por debajo del promedio durante la primavera, principalmente en la región andina central y sur.

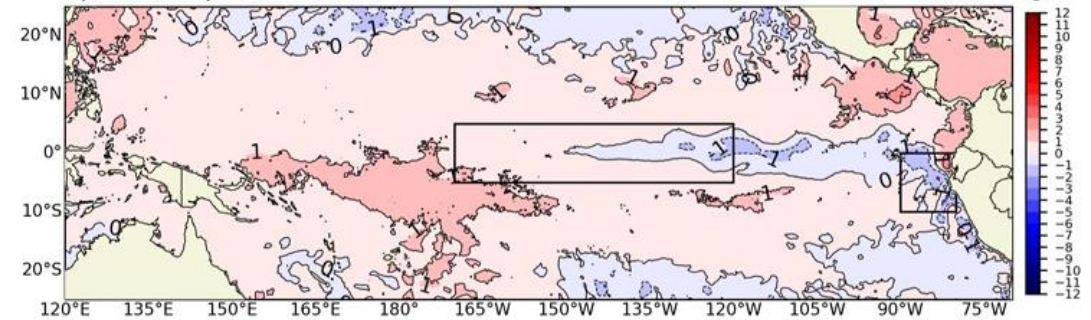
 Entre junio y agosto, en la región hidrográfica del Pacífico predominarían caudales debajo de lo normal en los ríos Chira y Piura; en el rango normal y muy sobre lo normal en los ríos Rimac y Mala, respectivamente, y normal en el río Ocoña. En la región hidrográfica del Títicaca se prevén caudales debajo de lo normal con anomalías más negativas para setiembre y octubre. Se prevén caudales normales en el río Amazonas.

 En cuanto a los recursos pesqueros, se espera que en las próximas semanas la anchoveta del stock norte-centro mantenga una amplia distribución hasta más allá de las 30 millas náuticas y la separación espacial de cardúmenes de adultos y juveniles en la zona norte. El jurel y la caballa se mantendrían disponibles frente a la zona costera de la región sur. En tanto, el calamar gigante o pota su disponibilidad aumentaría en la medida que las condiciones frías se mantengan, retomando sus zonas de pesca en la zona sur.

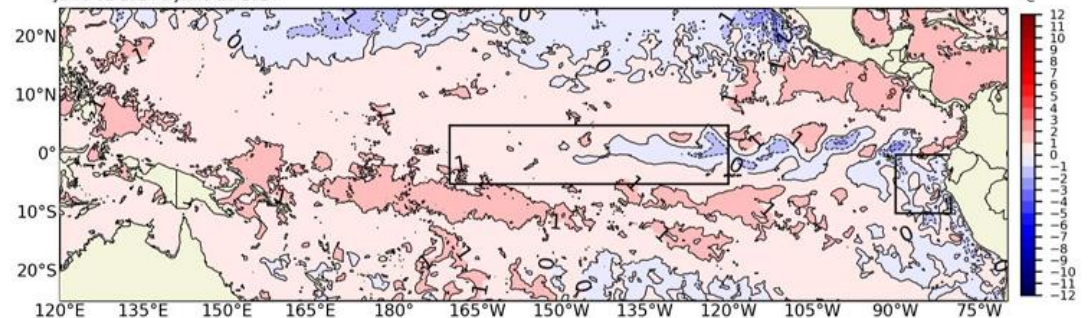
 Se recomienda a los tomadores de decisiones y a la población en general tener en cuenta los posibles escenarios de riesgo tanto de los pronósticos estacionales como de la posible presencia de La Niña en el Pacífico central para la primavera, con la finalidad de que se adopten acciones para la preparación y reducción del riesgo de desastres.

FUENTE: ENFEN

Promedio de la Anomalia de la Temperatura Superficial del Mar:
Mayo-01-2024 a Mayo-31-2024



Promedio de la Anomalia de la Temperatura Superficial del Mar:
Junio-01-2024 a Junio-10-2024



Datos de: OSTIA System for Operational Production of Foundation Sea Surface Temperature and Ice Concentration Analyses.
Remote Sens. 2020, 12, 720. doi: 10.3390/rs12040720. Climatología 1991-2020


Figura 1. Arriba: promedio de las anomalías de la TSM en el Pacífico tropical para mayo 2024; Abajo; promedio de las anomalías de la TSM para el 1-10 de junio de 2024. Las regiones Niño 3.4, en el centro del Pacífico, y Niño 1+2, frente a la costa peruana, están delimitadas con recuadros de color negro. Fuente: OSTIA. Procesamiento: DIHIDRONAV,

SERVICIO NACIONAL DE METEOROLOGÍA E HIDROLOGÍA - SENAMHI

AVISO N° 183 – AVISO DE CORTO PLAZO ANTE LLUVIAS INTENSAS

NIVEL AMARILLO

Fecha de inicio: jueves 4 julio 2024 - 13:00 horas
Duración: 24 horas
Plazo: Corto Plazo



Estos avisos indican la posibilidad de ocurrencia de lluvias intensas para las siguientes 24 horas.

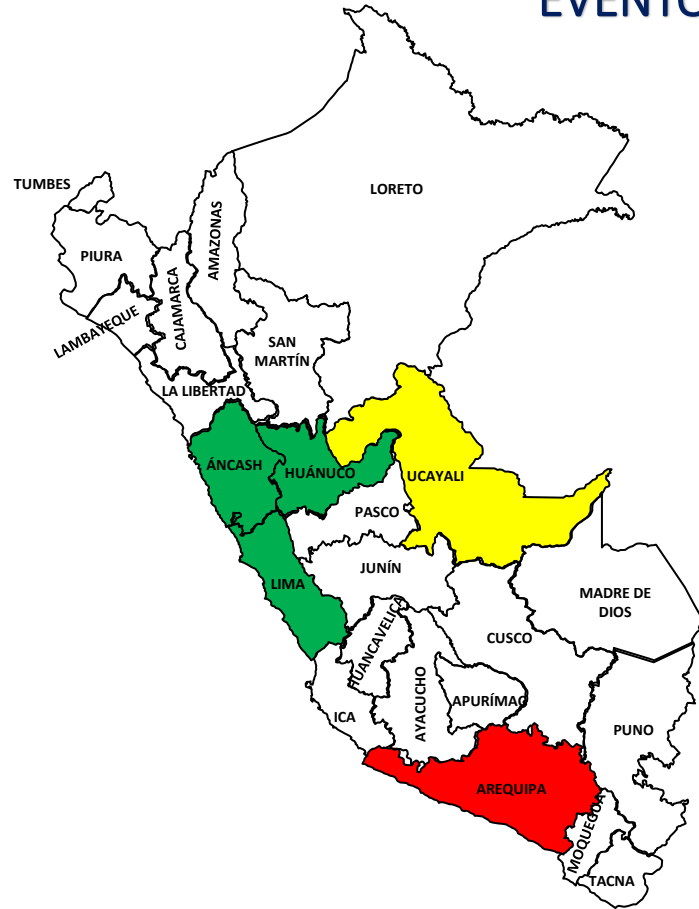
Peligro:
Pronóstico de precipitaciones acumuladas en 24 horas de intensidad moderada.

Recomendación:
Tomar precauciones y estar atentos a la información oficial.

DEPARTAMENTOS CONSIDERADOS
NIVEL AMARILLO
LORETO

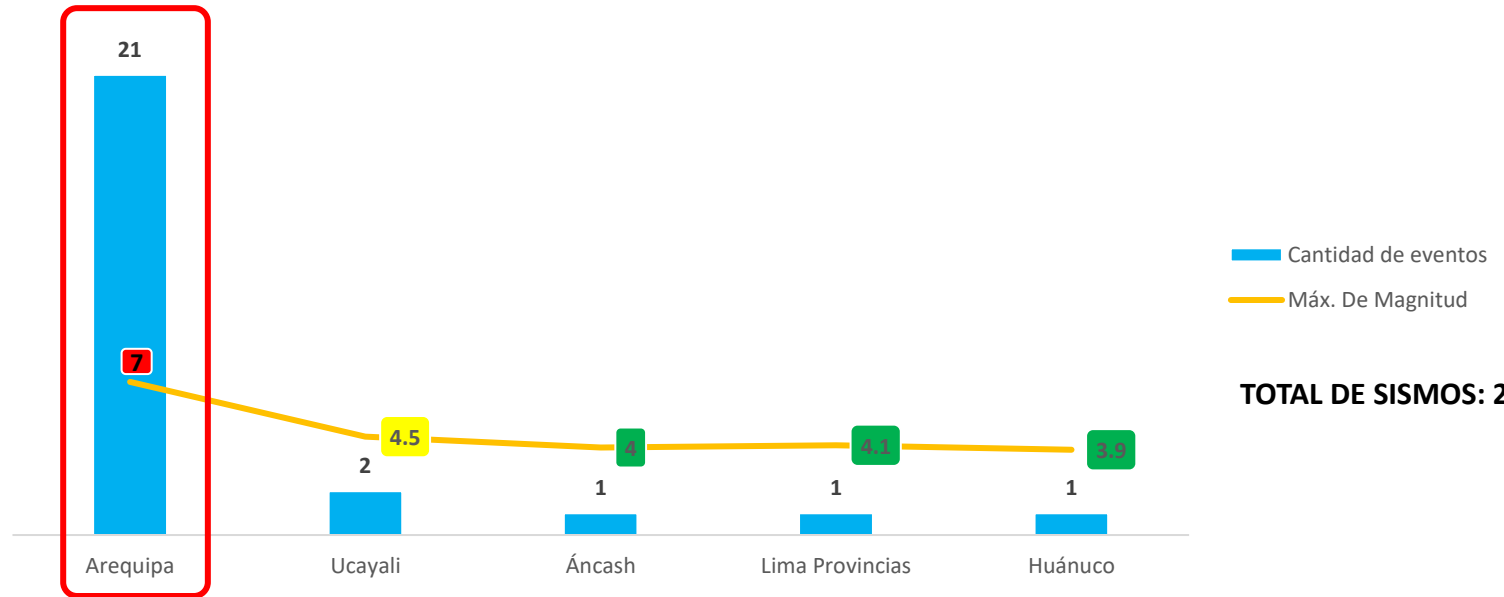
FUENTE: SENAMHI

EVENTOS SÍSMICOS A NIVEL NACIONAL



GRÁFICA N°10- CANTIDAD DE EVENTOS SÍSMICOS A NIVEL NACIONAL

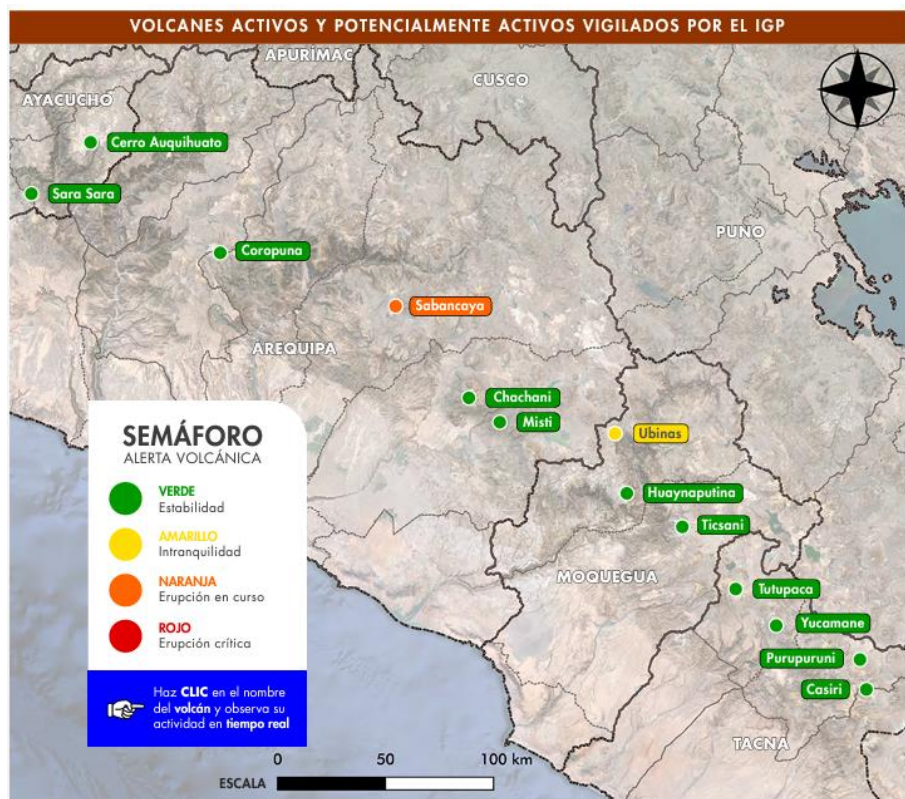
Rango de alerta: ● < M4.5 ● de M4.5 a M6.0 ● > M6.0



FUENTE: IGP

Del 28 de junio al 04 de julio del 2024


MONITOREO VULCANOLÓGICO




VOLCANES EN NIVEL DE ALERTA NARANJA

VOLCANES EN NIVEL DE ALERTA AMARILLA

Sabancaya Región Arequipa

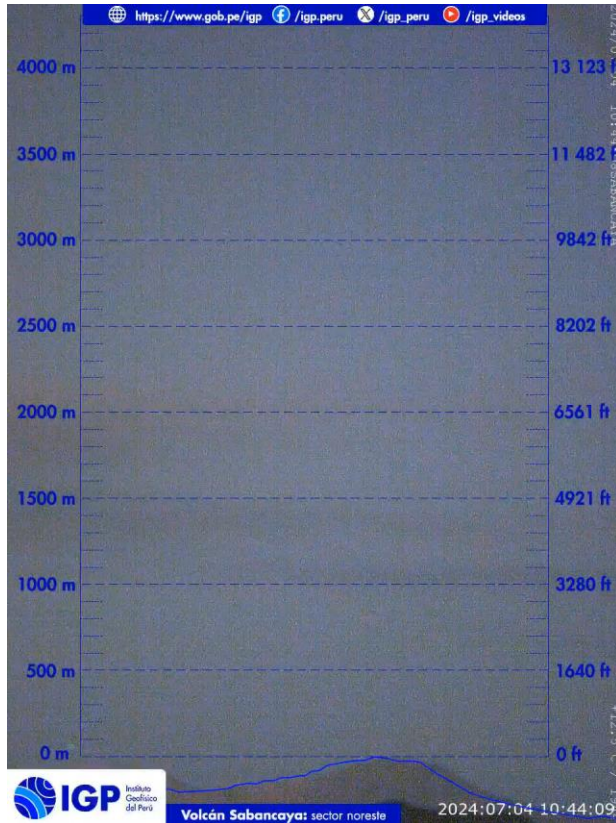
 En proceso eruptivo desde el 6 de noviembre de 2016.

Ubinas Región Moquegua

 En proceso eruptivo desde el 22 de junio de 2023.

FUENTE: IGP

MONITOREO VULCANOLÓGICO



BOLETÍN VULCANOLÓGICO SABANCAYA
IGP/CENVUL-SAB/BV 2024-0027
Análisis: 24-30 de junio de 2024
Fecha de emisión: 1 de julio de 2024
NIVEL DE ALERTA: Naranja

Resumen: El IGP informa que el proceso eruptivo del volcán Sabancaya continúa. En este periodo se detectó la ocurrencia promedio de 40 explosiones volcánicas diarias que generaron columnas de ceniza y gases de hasta 2900 m de altura sobre la cima del volcán. **En consecuencia, el nivel de alerta volcánica se mantiene en color naranja.**


1. SABANCAYA **NIVEL DE ALERTA: NARANJA**

Elevación 5960 m s. n. m.	Provincia Caylloma	Población en un radio de 30 km 10 204 personas
Región Arequipa	Última erupción 2016-actualidad	Inicio de vigilancia permanente 2013

FUENTE: IGP

<https://www.igp.gob.pe/servicios/centro-vulcanologico-nacional/productos-boletines>

MONITOREO VULCANOLÓGICO



PERÚ Ministerio del Ambiente IGP Instituto Geofísico del Perú

BOLETÍN VULCANOLÓGICO UBINAS

IGP/CENVUL-UBI/BV 2024-0014
Análisis: 16-30 de junio de 2024
Fecha de emisión: 1 de julio de 2024

NIVEL DE ALERTA: Amarillo

Resumen: El Instituto Geofísico del Perú (IGP) informa que el proceso eruptivo del volcán Ubinas (región Moquegua) continúa. En este periodo, no se observaron emisiones de ceniza; sin embargo, la probabilidad de ocurrencia de actividad explosiva o mayores emisiones de ceniza se mantiene. **En consecuencia, el nivel de alerta volcánica se mantiene en color amarillo.**

2. UBINAS NIVEL DE ALERTA: AMARILLO

Elevación 5672 m s. n. m.	Provincia General Sánchez Cerro	Población en un radio de 30 km 5354 personas aprox.
Región Moquegua	Última erupción 2023-actualidad	Inicio de vigilancia permanente 2006

<https://www.igp.gob.pe/servicios/centro-vulcanologico-nacional/productos-boletines>

FUENTE: IGP

TEMPORADA DE BAJAS TEMPERATURAS 2024

MONITOREO DE DAÑOS EN TEMPORADA DE BAJAS TEMPERATURAS



FECHA DE CORTE AL: 03/07/2024



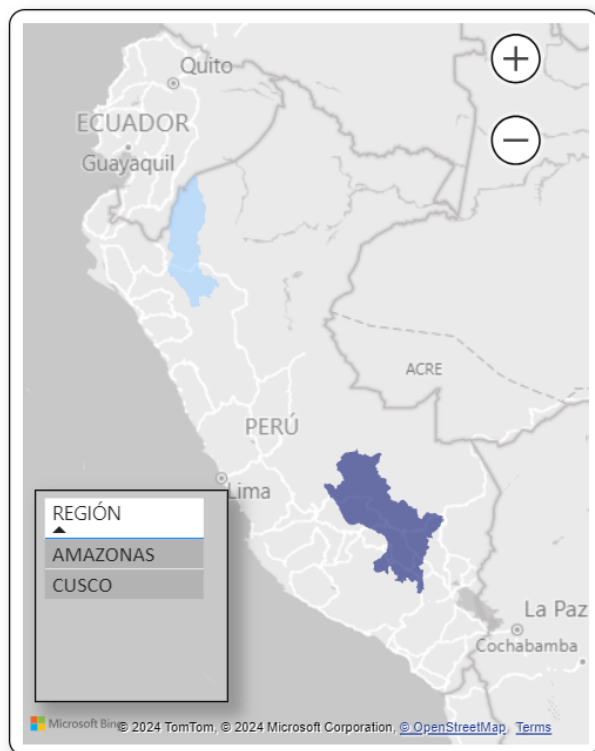
FUENTE: EMED SALUD A NIVEL NACIONAL

DEL 14/04/24 AL 03/07/24

DOCUMENTOS NORMATIVOS VIGENTES

DECLARATORIAS DE ESTADO DE EMERGENCIA

DECLARATORIAS DE ESTADO DE EMERGENCIA VIGENTES



NORMAS LEGALES

DECRETO SUPREMO	MOTIVO	FECHA INICIO	FECHA FIN
D.S.N°064-2024-PCM	POR IMPACTO DE DAÑOS A CONSECUENCIA DE DESLIZAMIENTO	29/06/2024	27/08/2024
D.S.N°050-2024-PCM	POR IMPACTO DE DAÑOS ANTE OCURRENCIA DE MOVIMIENTO SISMICO	09/05/2024	07/07/2024
D.S.N°046-2024-PCM	POR IMPACTO DE DAÑOS A CONSECUENCIA DE INTENSAS PRECIPITACIONES PLUVIALES	08/05/2024	06/07/2024

2 Regiones
3 Provincias
6 distritos

REGIÓN	PROVINCIAS	DISTRITOS
CUSCO	2	5
AMAZONAS	1	1
Total	3	6

PRORROGA

D.S.N°026-2024-PCM
 NO REGISTRA

POR IMPACTO DE DAÑOS

Actualizado al 04/07/2024 08:00 Horas

FUENTE: Normas Legales

DECLARATORIA DE EMERGENCIAS SANITARIAS

DECLARATORIA DE EMERGENCIA SANITARIA VIGENTE



SALA DE SITUACIÓN - CDC MINSA

DECRETO SUPREMO

D.S.N°012-2024-SA

MOTIVO

POR AFECTACION DE LOS SERVICIOS DE SALUD POR EPIDEMIA DE DENGUE

FECHA INICIO

29/05/2024

FECHA FIN

27/07/2024

SALA SITUACIONAL DE DENGUE

256 862

Casos totales

232 104

Casos confirmados

24 758

Casos probables

5

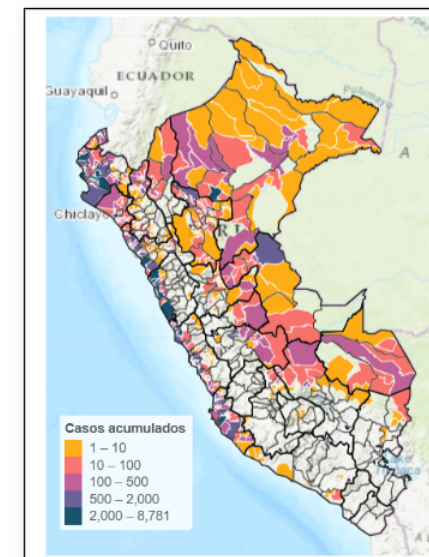
Hospitalizados al día

222

Fallecidos por dengue

15

Fallecidos en investigación



Actualizado al 02/07/2024 08:00 Horas

Fuente: CDC-Minsa

FUENTE: Normas Legales y CDC Minsa

INDICADOR DE COES SALUD



PERÚ

Ministerio
de Salud



DIGERD

Dirección General de Gestión del Riesgo
de Desastres y Defensa Nacional en Salud



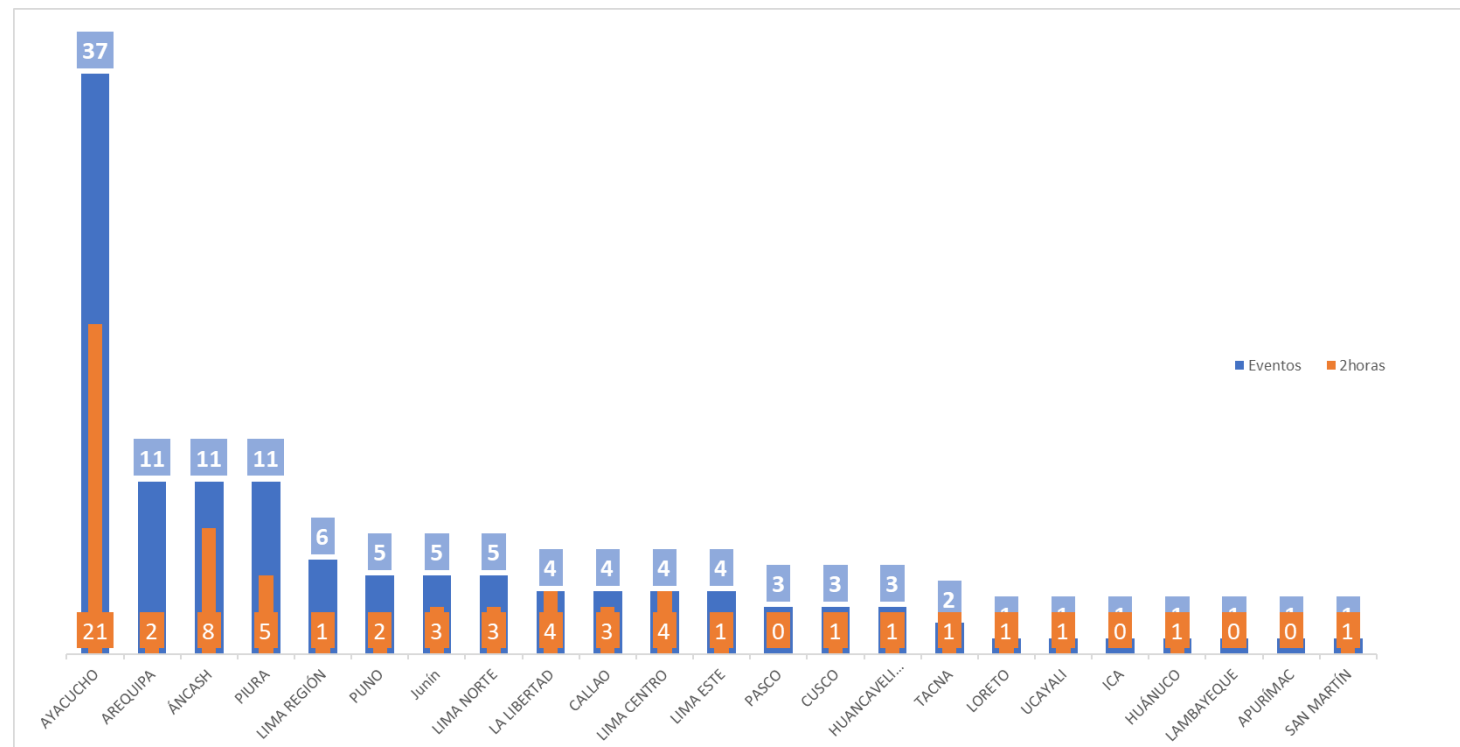
BICENTENARIO
DEL PERÚ
2021 - 2024

INDICADOR COES SALUD: OPORTUNIDAD

TABLA N°1- DETALLE DEL IMPACTO A LA SALUD POR EVENTOS DE EMERGENCIAS Y DESASTRES REGISTRADOS

REGIONES	EVENTOS	A LAS 2 HORAS	% CUMPLIMIENTO
AYACUCHO	37	21	57%
AREQUIPA	11	2	18%
ÁNCASH	11	8	73%
PIURA	11	5	45%
LIMA REGIÓN	6	1	17%
PUNO	5	2	40%
Junín	5	3	60%
LIMA NORTE	5	3	60%
LA LIBERTAD	4	4	100%
CALLAO	4	3	75%
LIMA CENTRO	4	4	100%
LIMA ESTE	4	1	25%
PASCO	3	0	0%
CUSCO	3	1	33%
HUANCAVELICA	3	1	33%
TACNA	2	1	50%
LORETO	1	1	100%
UCAYALI	1	1	100%
ICA	1	0	0%
HUÁNUCO	1	1	100%
LAMBAYEQUE	1	0	0%
APURÍMAC	1	0	0%
SAN MARTÍN	1	1	100%
TOTAL	125	64	51%

GRÁFICO N°11- DISTRIBUCIÓN DEL IMPACTO A LA SALUD POR EVENTOS DE EMERGENCIAS Y DESASTRES REGISTRADOS DENTRO DE LAS 02 HORAS POST EVENTO



FUENTE: SIREED

CONSOLIDADO DE SALA DE CRISIS A NIVEL NACIONAL



PERÚ

Ministerio
de Salud



DIGERD

Dirección General de Gestión del Riesgo
de Desastres y Defensa Nacional en Salud



BICENTENARIO
DEL PERÚ
2021 - 2024

EMED SALUD - REGIONES



1. AREQUIPA
2. CALLAO
3. PIURA
4. LA LIBERTAD
5. LIMA PROVINCIAS
6. JUNÍN
7. TACNA
8. UCAYALI
9. ÁNCASH
10. CAJAMARCA
11. MOQUEGUA
12. LAMBAYEQUE
13. AYACUCHO
14. HUÁNUCO
15. PASCO
16. HUANCAVELICA

EMED SALUD - LIMA METROPOLITANA

EMED SALUD DIRIS LIMA SUR

Sala de Crisis
Emergencias y Desastres de Salud
EMED Salud - DIRIS Lima Sur

Periodo comprendido: Del 23 al 29 JUN del 2024 - SE N°26

Elaborado por el Módulo de Análisis

Ministerio de Salud | MINSA

Espacio de Monitoreo de Emergencias y Desastres de Salud EMED Salud - DIRIS Lima Sur | Módulo de Análisis

EMED SALUD DIRIS LIMA ESTE

SALA DE CRISIS
Del 27 de junio al 03 de julio de 2024

EMED | MÓDULO DE ANÁLISIS
DIRIS LIMA ESTE

OFICINA DE GESTION DEL RIESGO DE DESASTRES | DIRECCIÓN DE MONITOREO Y GESTIÓN SANITARIA

emed.dirislimate@gmail.com

EMED SALUD DIRIS LIMA NORTE

DIRIS LIMA NORTE
SALA DE CRISIS DE EMERGENCIAS Y DESASTRES
SEMANA 27

945-256-004
35-00-305
(01) 201-1340
Anexo 149

oficinagestionriesgo@dirislimanorte.gob.pe
emeddirisnorte@gmail.com

EMED SALUD DIRIS LIMA CENTRO

SALA DE CRISIS DE EMERGENCIAS Y DESASTRES

Espacio de Monitoreo de Emergencias y Desastres de Salud - DIRIS LIMA CENTRO

DEL 27 DE JUNIO AL 03 DE JULIO DE 2024



GRACIAS



PERÚ

Ministerio de Salud



DIGERD

Dirección General de Gestión del Riesgo de Desastres y Defensa Nacional en Salud



BICENTENARIO DEL PERÚ
2021 - 2024