



SALA DE CRISIS

MÓDULO DE ANÁLISIS

Del 05 al 11 de julio del 2024

CONTENIDO

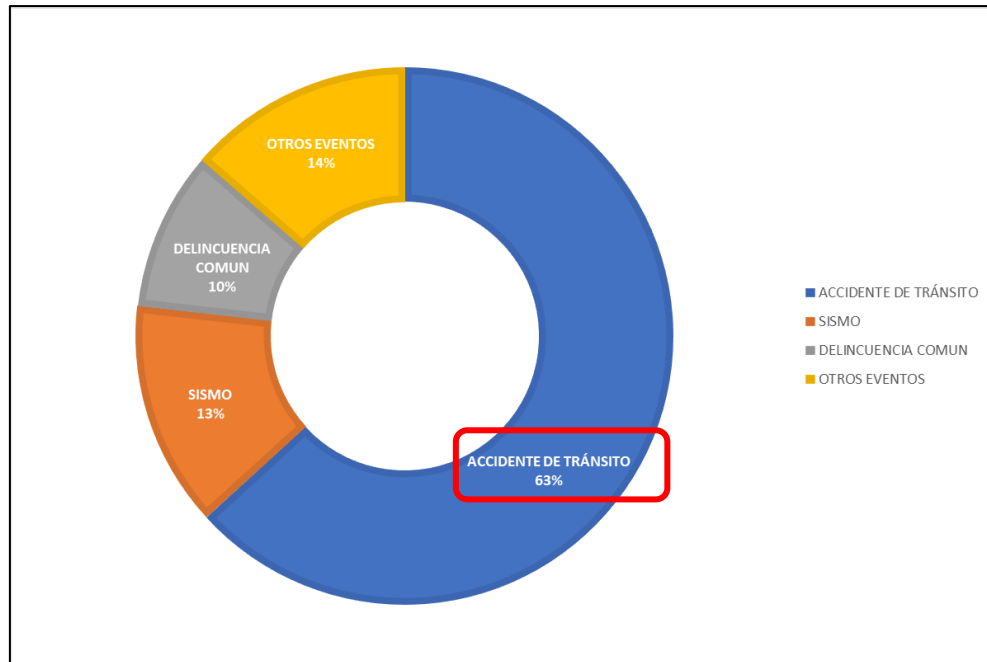
- ANÁLISIS DE DAÑOS A LA SALUD
- MONITOREO DE INSTITUCIONES TÉCNICO CIENTÍFICAS
- TEMPORADA DE BAJAS TEMPERATURAS 2024
- DOCUMENTOS NORMATIVOS
- INDICADOR COES SALUD



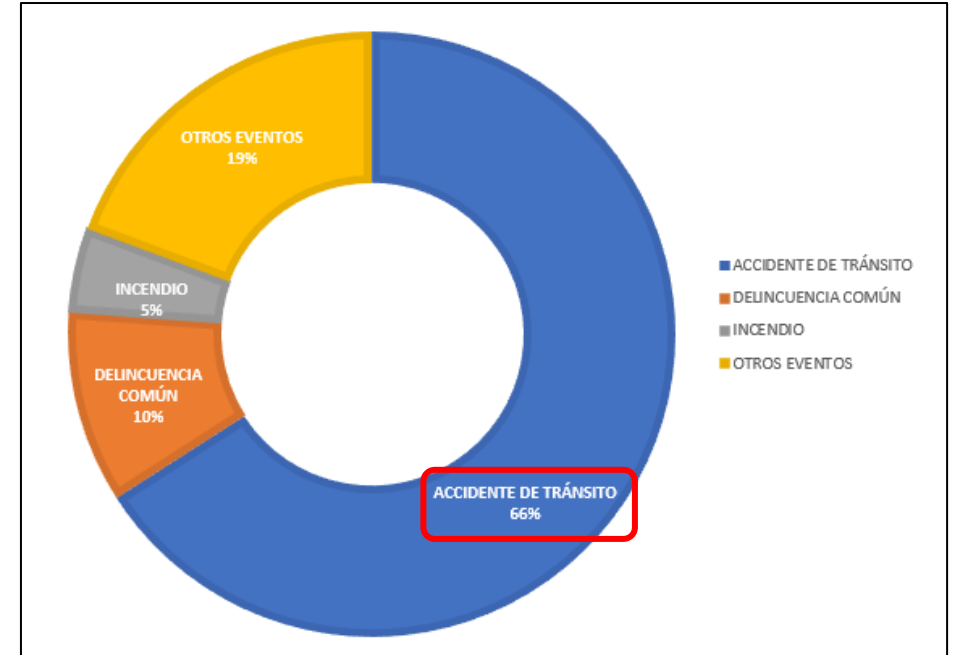
ANÁLISIS DE EVENTOS CON REPERCUSIÓN A LA SALUD

EVENTOS DE EMERGENCIAS Y DESASTRES A NIVEL NACIONAL

GRÁFICA N°01 EVENTOS REGISTRADOS A NIVEL NACIONAL DEL 28 DE JUNIO AL 04 DE JULIO 2024



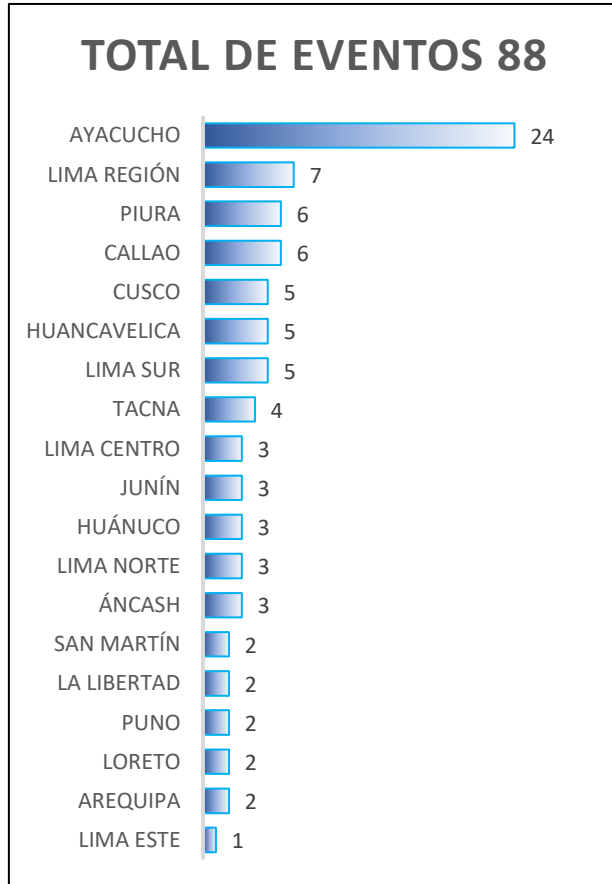
GRÁFICA N°02 EVENTOS REGISTRADOS A NIVEL NACIONAL DEL 05 AL 11 DE JULIO 2024



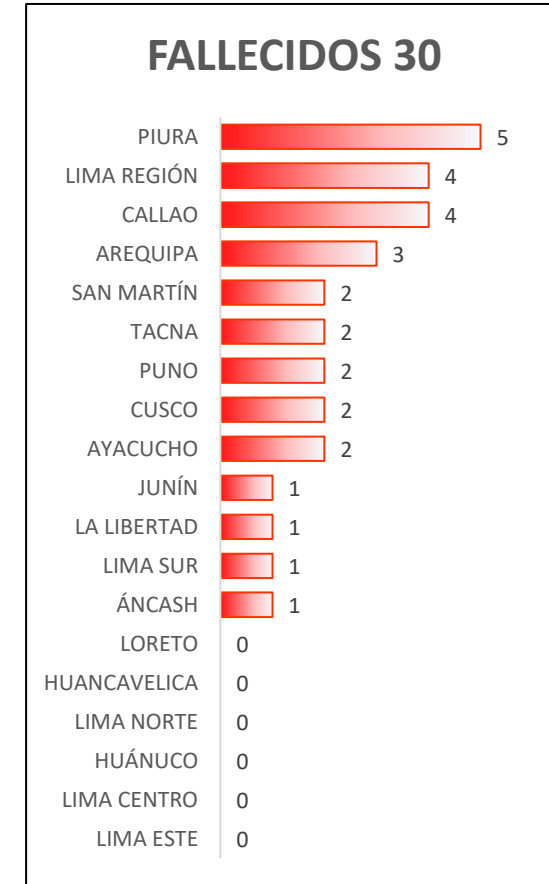
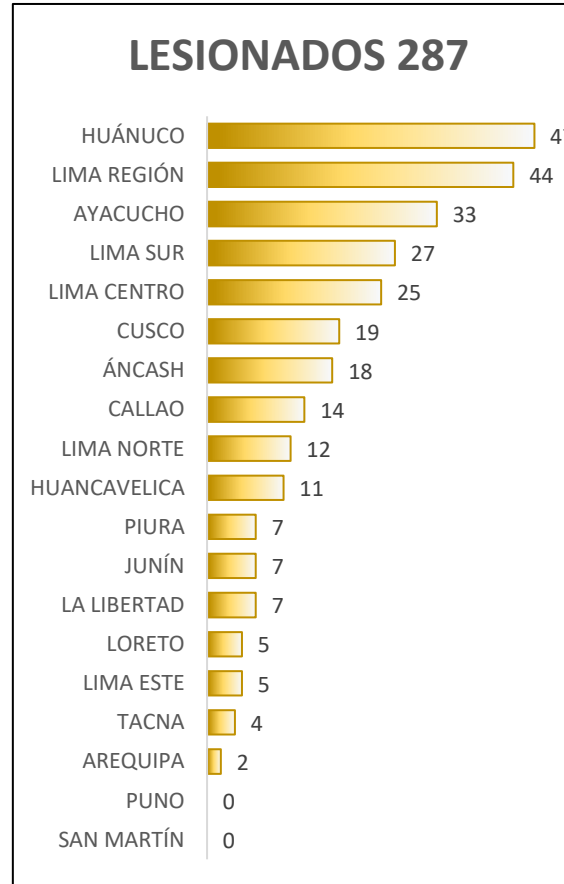
FUENTE: SIREED

DAÑOS A LA SALUD DE LAS PERSONAS

GRÁFICA N°3- CANTIDAD DE EVENTOS SIREED



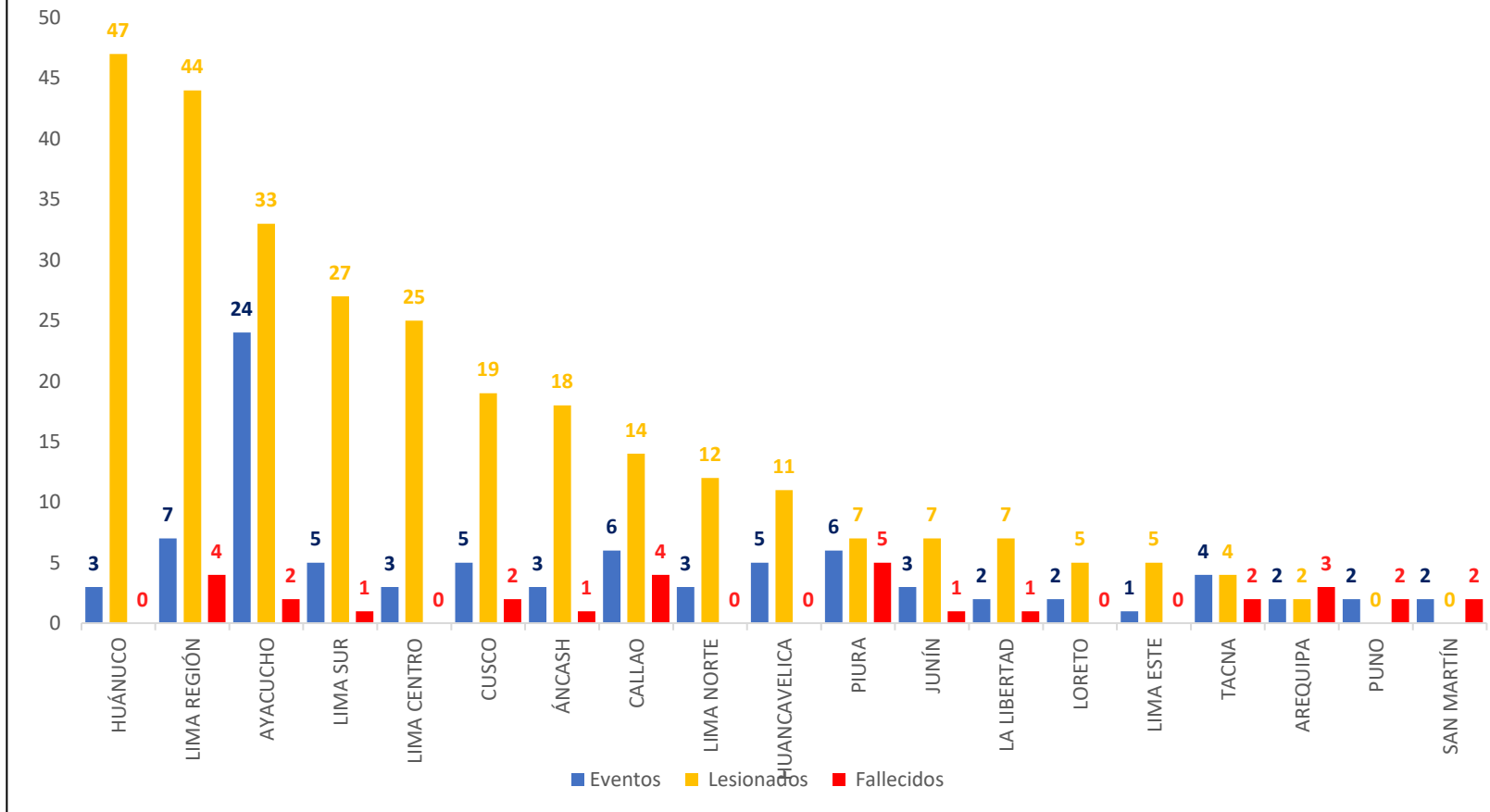
GRÁFICA N°4 y N°5 - CANTIDAD DE DAÑOS A LA SALUD DE LAS PERSONAS POR REGIÓN



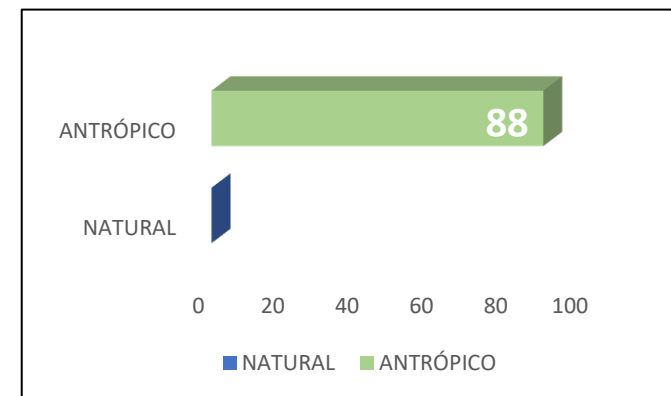
FUENTE: SIREED

DAÑOS A LA SALUD DE LAS PERSONAS

GRÁFICO N°6- DISTRIBUCIÓN DEL IMPACTO A LA SALUD DE LAS PERSONAS POR EVENTOS DE EMERGENCIAS Y DESASTRES






GRÁFICA N°7 – TIPO DE EVENTOS



FUENTE: SIREED

EVENTOS EMERGENCIAS Y DESASTRES


Ministerio de Salud



AÑO DEL BICENTENARIO, DE LA CONSOLIDACIÓN DE NUESTRA INDEPENDENCIA, Y DE LA
 CONMEMORACIÓN DE LAS HEROICAS BATALLAS DE JUNÍN Y AYACUCHO

REPORTE DE EVENTO N° 6078 - 2024 - COES SALUD - DIGERD

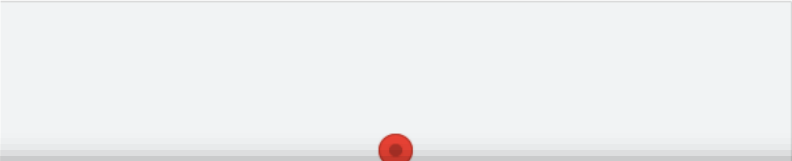
FECHA DE ACTUALIZACIÓN: 11/07/2024 12:42 HORAS
 COMPLEMENTARIO: INTOXICACIÓN - HUÁNUCO
 FECHA DE EVENTO: 11 DE JULIO DEL 2024, A LAS 08:15 HORAS
 NIVEL 1

I. DESCRIPCIÓN

SE REPORTA QUE EN EL COLEGIO DE ALTO RENDIMIENTO DE LA CIUDAD DE HUÁNUCO SE PRESENTA UN APARENTE INTOXICACIÓN DE LOS ALUMNOS POR CONSUMO DE ALIMENTOS.

II. UBICACIÓN

DEPARTAMENTO	PROVINCIA	DISTRITO
HUÁNUCO	HUÁNUCO	HUANUCO
LUGAR: COLEGIO DE ALTO RENDIMIENTO - COAR HUÁNUCO		



III. DAÑOS A LA SALUD

LESIONADOS	:12
- HOSPITALIZADO	:0
- ALTA	:12
FALLECIDOS	:0
DESAPARECIDOS	:0


Ministerio de Salud



AÑO DEL BICENTENARIO, DE LA CONSOLIDACIÓN DE NUESTRA INDEPENDENCIA, Y DE LA
 CONMEMORACIÓN DE LAS HEROICAS BATALLAS DE JUNÍN Y AYACUCHO

REPORTE DE EVENTO N° 6004 - 2024 - COES SALUD - DIGERD

FECHA DE ACTUALIZACIÓN: 11/07/2024 11:04 HORAS
 COMPLEMENTARIO: ACCIDENTE DE TRÁNSITO - HUÁNUCO
 FECHA DE EVENTO: 09 DE JULIO DEL 2024, A LAS 09:18 HORAS
 NIVEL 2

I. DESCRIPCIÓN

SE REPORTA DESPISTE DE LA EMPRESA DE TRASPORTE INTERPROVINCIAL "MÓVIL BUS" EN LA CARRETERA CENTRAL, TINGO MARIA – AUCAYACU.

II. UBICACIÓN

DEPARTAMENTO	PROVINCIA	DISTRITO
HUÁNUCO	LEONCIO PRADO	DANIEL ALOMÍA ROBLES
LUGAR: LA VICTORIA		




III. DAÑOS A LA SALUD

LESIONADOS	:19
- HOSPITALIZADO	:0
- ALTA	:19
FALLECIDOS	:0
DESAPARECIDOS	:0

FUENTE: SIREED

EVENTOS EMERGENCIAS Y DESASTRES


PERÚ Ministerio de Salud | Viceministerio de Salud Pública | Dirección General de Gestión del Riesgo de Desastres y Defensa Nacional en Salud

AÑO DEL BICENTENARIO, DE LA CONSOLIDACIÓN DE NUESTRA INDEPENDENCIA, Y DE LA CONMEMORACIÓN DE LAS HEROICAS BATALLAS DE JUNÍN Y AYACUCHO

REPORTE DE EVENTO N° 6007 - 2024 - COES SALUD - DIGERD

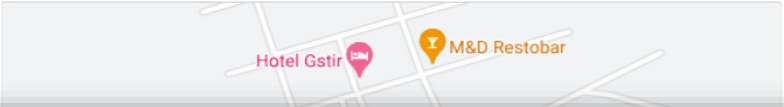
FECHA DE ACTUALIZACIÓN: 11/07/2024 11:53 HORAS
 COMPLEMENTARIO: OTROS EVENTOS - HUÁNUCO
 FECHA DE EVENTO: 09 DE JULIO DEL 2024, A LAS 10:43 HORAS
 NIVEL 1

I. DESCRIPCIÓN

SE REPORTA PSICOSIS COLECTIVA DE MALESTAR GENERAL EN LOS ALUMNOS DE LA INSTITUCION EDUCATIVA EN LA I.E. DANIEL ALCIDES CARRION.


II. UBICACIÓN

DEPARTAMENTO	PROVINCIA	DISTRITO
HUÁNUCO	PUERTO INCA	CODO DEL POZUZO
LUGAR: CIUDAD DE CODO DE POZUZO		



III. DAÑOS A LA SALUD

LESIONADOS	:16
- HOSPITALIZADO	:0
- ALTA	:16
FALLECIDOS	:0
DESAPARECIDOS	:0


PERÚ Ministerio de Salud | Viceministerio de Salud Pública | Dirección General de Gestión del Riesgo de Desastres y Defensa Nacional en Salud

AÑO DEL BICENTENARIO, DE LA CONSOLIDACIÓN DE NUESTRA INDEPENDENCIA, Y DE LA CONMEMORACIÓN DE LAS HEROICAS BATALLAS DE JUNÍN Y AYACUCHO

REPORTE DE EVENTO N° 5986 - 2024 - COES SALUD - DIGERD


FECHA DE ACTUALIZACIÓN: 11/07/2024 01:59 HORAS
 COMPLEMENTARIO: ACCIDENTE DE TRÁNSITO - LIMA
 FECHA DE EVENTO: 08 DE JULIO DEL 2024, A LAS 16:08 HORAS
 NIVEL 1

I. DESCRIPCIÓN

SE REPORTA UN EVENTO ANTRÓPICO EL CUAL FUE COLISIÓN DE DOS VEHÍCULOS DE TRANSPORTE PÚBLICO EN LA PLAZA MIGUEL GRAU, DEL DISTRITO DE CERCADO DE LIMA. CAUSANDO 18 DAÑOS A LA SALUD, DE LOS CUALES 15 LESIONADOS HAN SIDO TRASLADADOS A LA CLÍNICA MASON DE SANTE. 01 LESIONADO TRASLADADO A HOSPITAL DOS DE MAYO, Y 02 LESIONADOS ATENDIDOS EN FOCO. EQUIPO TÉCNICO DEL EMED SALUD DE LA DIRIS LIMA CENTRO REALIZÓ LA GESTIÓN DE LA INFORMACIÓN.

II. UBICACIÓN

DEPARTAMENTO	PROVINCIA	DISTRITO
LIMA	LIMA	LIMA
LUGAR: PL. MIGUEL GRAU 100		



III. DAÑOS A LA SALUD

LESIONADOS	:18
- HOSPITALIZADO	:1
- ALTA	:17
FALLECIDOS	:0
DESAPARECIDOS	:0

FUENTE: SIREED

MONITOREO DE INSTITUCIONES TÉCNICO CIENTÍFICAS

ESTUDIO NACIONAL DEL FENÓMENO “EL NIÑO”

COMISIÓN MULTISECTORIAL ENCARGADA
DEL ESTUDIO NACIONAL DEL FENÓMENO “EL NIÑO” – ENFEN
Decreto Supremo N° 007-2017-PRODUCE




ESTUDIO NACIONAL DEL
FENÓMENO “EL NIÑO”


Año del Bicentenario, de la consolidación de nuestra Independencia, y de la conmemoración de las heroicas batallas de Junín y Ayacucho


COMUNICADO OFICIAL ENFEN N°09-2024
14 de junio de 2024


Estado del sistema de alerta: **Vigilancia de La Niña Costera¹**


RESUMEN EJECUTIVO


 ENFEN modifica el estado del sistema de alerta a “Vigilancia de La Niña Costera”. Desde mayo, se viene presentando un enfriamiento anómalo en la costa norte y centro del Perú (región Niño 1+2). Estas condiciones persistirían hasta setiembre, por lo que es más probable el desarrollo de un evento La Niña Costera de magnitud débil, que condicionaría a temperaturas del aire por debajo de lo normal en la costa peruana.

 Para el mes de julio en el Pacífico central (región Niño 3.4) prevalecerían las condiciones neutras. Desde agosto de 2024 hasta enero 2025, son más probables las condiciones frías débiles con una mayor intensidad hacia fin de año, señalando el posible desarrollo del evento La Niña en el Pacífico central.

 El pronóstico estacional para junio-agosto de 2024 indica valores de temperaturas mínimas del aire inferiores a lo normal en la costa peruana y temperaturas máximas normales a inferiores de lo normal. En la Amazonía y región andina predominarán condiciones térmicas normales o por encima de lo normal. De consolidarse La Niña en el Pacífico central podrían presentarse lluvias por debajo del promedio durante la primavera, principalmente en la región andina central y sur.

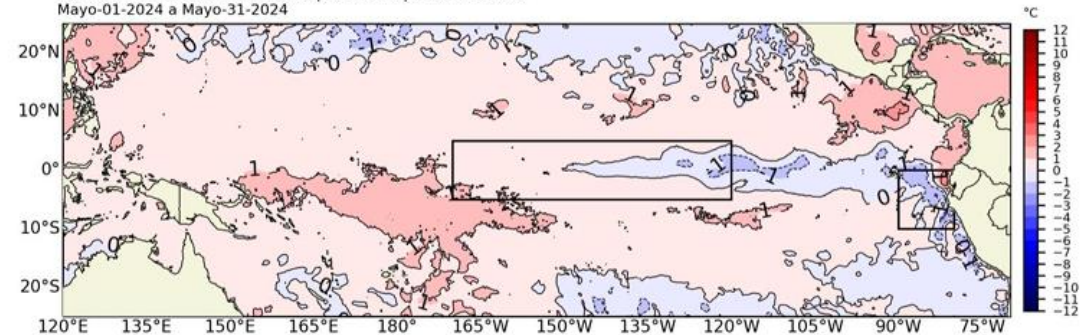
 Entre junio y agosto, en la región hidrográfica del Pacífico predominarían caudales debajo de lo normal en los ríos Chira y Piura; en el rango normal y muy sobre lo normal en los ríos Rímac y Mala, respectivamente, y normal en el río Ocoña. En la región hidrográfica del Títicaca se prevén caudales debajo de lo normal con anomalías más negativas para setiembre y octubre. Se prevén caudales normales en el río Amazonas.

 En cuanto a los recursos pesqueros, se espera que en las próximas semanas la anchoveta del stock norte-centro mantenga una amplia distribución hasta más allá de las 30 millas náuticas y la separación espacial de cardúmenes de adultos y juveniles en la zona norte. El jurel y la caballa se mantendrían disponibles frente a la zona costera de la región sur. En tanto, el calamar gigante o pota su disponibilidad aumentaría en la medida que las condiciones frías se mantengan, retomando sus zonas de pesca en la zona sur.

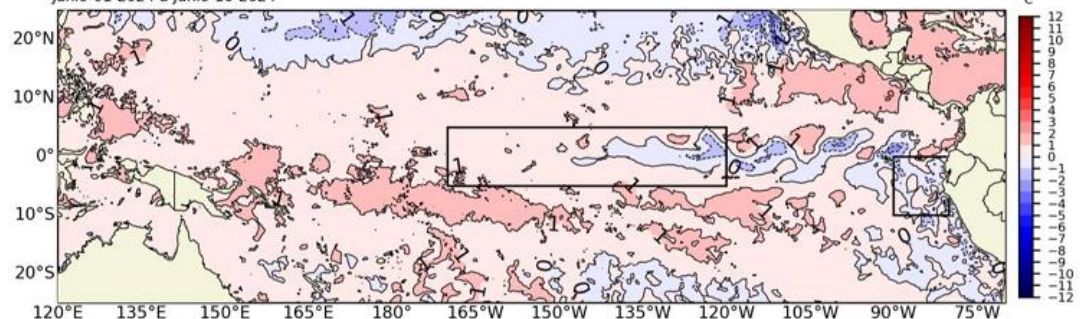
 Se recomienda a los tomadores de decisiones y a la población en general tener en cuenta los posibles escenarios de riesgo tanto de los pronósticos estacionales como de la posible presencia de La Niña en el Pacífico central para la primavera, con la finalidad de que se adopten acciones para la preparación y reducción del riesgo de desastres.

FUENTE: ENFEN

Promedio de la Anomalia de la Temperatura Superficial del Mar:
Mayo-01-2024 a Mayo-31-2024



Promedio de la Anomalia de la Temperatura Superficial del Mar:
Junio-01-2024 a Junio-10-2024



Datos de: OSTIA System for Operational Production of Foundation Sea Surface Temperature and Ice Concentration Analyses.
Remote Sens. 2020, 12, 720. doi: 10.3390/rs12040720. Climatología 1991-2020

Figura 1. Arriba: promedio de las anomalías de la TSM en el Pacífico tropical para mayo 2024; Abajo; promedio de las anomalías de la TSM para el 1-10 de junio de 2024. Las regiones Niño 3.4, en el centro del Pacífico, y Niño 1+2, frente a la costa peruana, están delimitadas con recuadros de color negro. Fuente: OSTIA. Procesamiento: DIHIDRONAV,

SERVICIO NACIONAL DE METEOROLOGÍA E HIDROLOGÍA - SENAMHI

AVISO N° 734 – 2024 – COES SALUD – DIGERD – MINSA

OCTAVO FRIAJE EN LA SELVA

NIVEL NARANJA

AVISO METEOROLÓGICO N° 166 – 2024 - SENAMHI

Fecha de emisión	Miércoles, 10 de Julio de 2024
Fecha de inicio	Viernes, 12 de Julio de 2024 a las 00:00 horas
Fecha de final	Domingo, 14 de Julio de 2024 a las 23:59 horas
Duración	71 horas

El SENAMHI informa que, desde el viernes 12 al domingo 14 de julio, se presentará el descenso de la temperatura nocturna, de moderada a fuerte intensidad, en la selva, debido al octavo friaje del año. Este descenso de temperatura estará acompañado del incremento de la sensación de frío y ráfagas de viento con velocidades alrededor de los 50 km/h.

VIERNES 12	SABADO 13	DOMINGO 14
El viernes 12 de julio se prevén temperaturas mínimas alrededor de los 16°C en la selva sur.	El sábado 13 de julio se prevén temperaturas mínimas alrededor de los 18°C en la selva centro y valores próximos a los 12°C en la selva sur.	El domingo 14 de julio se prevén temperaturas mínimas cercanas a los 18 °C para selva norte y selva centro, y valores próximos a los 12°C en la selva sur.
ZONAS ALERTADAS		
NIVEL NARANJA		
-----	CUSCO, JUNIN, MADRE DE DIOS, PUNO, y UCAYALI	CUSCO, HUANUCO, JUNIN, LORETO, MADRE DE DIOS, PASCO, PUNO, SAN MARTIN, y UCAYALI
NIVEL AMARILLO		
CUSCO, MADRE DE DIOS, PUNO, y UCAYALI	CUSCO, JUNIN, MADRE DE DIOS, PUNO, y UCAYALI	CUSCO, HUANUCO, JUNIN, LORETO, MADRE DE DIOS, PASCO, PUNO, SAN MARTIN, y UCAYALI

AVISO N° 733 – 2024 – COES SALUD – DIGERD – MINSA

DESCENSO DE TEMPERATURA DIURNA EN LA SELVA

NIVEL ROJO

AVISO METEOROLÓGICO N° 165 – 2024 - SENAMHI

Fecha de emisión	Miércoles, 10 de Julio de 2024
Fecha de inicio	Viernes, 12 de Julio de 2024 a las 00:00 horas
Fecha de final	Domingo, 14 de Julio de 2024 a las 23:59 horas
Duración	71 horas

El SENAMHI informa que, del viernes 12 al domingo 14 de julio, se presentará el descenso de la temperatura diurna, de fuerte a extrema intensidad, en la selva. Se prevén temperaturas máximas que oscilarán entre 19°C y 25 °C. Además, se espera cobertura nubosa asociada al octavo friaje del año.

VIERNES 12	SABADO 13	DOMINGO 14
El viernes 12 de julio se prevén temperaturas máximas entre los 21°C y 24 °C en la selva centro y valores entre 19°C y 23°C en la selva sur.	El sábado 13 de julio se prevén temperaturas máximas entre los 25°C y 29°C en la selva norte, entre los 21°C y 24 °C en la selva centro y valores entre 19°C y 23 °C en la selva sur.	El domingo 14 de julio se prevén temperaturas máximas entre los 25°C y 27 °C en la selva centro y valores entre 23°C y 25 °C en la selva sur.
ZONAS ALERTADAS		
NIVEL ROJO		
AYACUCHO, CUSCO, HUANUCO, JUNIN, LORETO, MADRE DE DIOS, PASCO, PUNO, SAN MARTIN, y UCAYALI	AMAZONAS, AYACUCHO, CAJAMARCA, CUSCO, HUANUCO, JUNIN, LORETO, MADRE DE DIOS, PASCO, PUNO, SAN MARTIN, y UCAYALI	-----
NIVEL NARANJA		
AYACUCHO, CUSCO, HUANUCO, JUNIN, LORETO, MADRE DE DIOS, PASCO, PUNO, SAN MARTIN, y UCAYALI	AMAZONAS, AYACUCHO, CAJAMARCA, CUSCO, HUANUCO, JUNIN, LORETO, MADRE DE DIOS, PASCO, PUNO, SAN MARTIN, y UCAYALI	AYACUCHO, CUSCO, HUANUCO, JUNIN, MADRE DE DIOS, PASCO, PUNO, SAN MARTIN, y UCAYALI
NIVEL AMARILLO		
AYACUCHO, CUSCO, HUANUCO, JUNIN, LORETO, MADRE DE DIOS,	AMAZONAS, AYACUCHO, CAJAMARCA, CUSCO, HUANUCO,	AYACUCHO, CUSCO, HUANUCO, JUNIN, MADRE DE DIOS, PASCO,

FUENTE: SENAMHI

SERVICIO NACIONAL DE METEOROLOGÍA E HIDROLOGÍA - SENAMHI

AVISO N° 731 – 2024 – COES SALUD – DIGERD – MINSA

LLUVIA EN LA SELVA
NIVEL NARANJA

AVISO METEOROLÓGICO N° 163 – 2024 - SENAMHI

Fecha de emisión	Miércoles, 10 de Julio de 2024
Fecha de inicio	Viernes, 12 de Julio de 2024 a las 00:00 horas
Fecha de final	Sábado, 13 de Julio de 2024 a las 23:59 horas
Duración	47 horas

El SENAMHI informa que, desde el viernes 12 al sábado 13 de julio, se espera lluvia de moderada a fuerte intensidad en la selva. Esta precipitación estará acompañada de descargas eléctricas y ráfagas de viento con velocidades alrededor de los 50 km/h. Además, se espera cobertura nubosa asociada al octavo friaje del año.

VIERNES 12

El viernes 12 de julio se prevén acumulados de lluvia cercanos a los 32 mm/día en la selva norte, sobre los 24 mm/día en la selva centro y valores alrededor de los 34 mm/día en la selva sur.

SABADO 13

El sábado 13 de julio se prevén acumulados de lluvia cercanos a los 32 mm/día en la selva norte y valores sobre los 20 mm/día en la selva centro.

ZONAS ALERTADAS

AMAZONAS, CAJAMARCA, CUSCO, HUANUCO, JUNIN, LORETO, MADRE DE DIOS, PASCO, PUNO, SAN MARTIN, y UCAYALI	AMAZONAS, CAJAMARCA, HUANUCO, JUNIN, LORETO, PASCO, SAN MARTIN, y UCAYALI
---	---

NIVEL AMARILLO

AMAZONAS, CAJAMARCA, CUSCO, HUANUCO, JUNIN, LORETO, MADRE DE DIOS, PASCO, PUNO, SAN MARTIN, y UCAYALI	AMAZONAS, CAJAMARCA, HUANUCO, JUNIN, LORETO, PASCO, SAN MARTIN, y UCAYALI
---	---

AVISO N° 732 – 2024 – COES SALUD – DIGERD – MINSA

INCREMENTO DE VIENTO EN LA SELVA
NIVEL NARANJA

AVISO METEOROLÓGICO N° 164 – 2024 - SENAMHI

Fecha de emisión	Miércoles, 10 de Julio de 2024
Fecha de inicio	Viernes, 12 de Julio de 2024 a las 00:00 horas
Fecha de final	Sábado, 13 de Julio de 2024 a las 23:59 horas
Duración	47 horas

El Senamhi informa que, a partir del viernes 12 al sábado 13 de julio, se presentará el incremento de la velocidad del viento en la selva, debido al ingreso del octavo friaje del año. Así mismo, se esperan ráfagas de viento con velocidades superiores a los 50 km/h.

VIERNES 12

El viernes 12 de julio se prevén vientos con velocidades superiores a los 30 km/h en la selva norte y valores cercanos a los 45 km/h en la selva centro y selva sur.

SABADO 13

El sábado 13 de julio, se prevén vientos con velocidades superiores a los 40 km/h en la selva norte y valores cercanos a los 45 km/h en la selva centro y selva sur.

ZONAS ALERTADAS

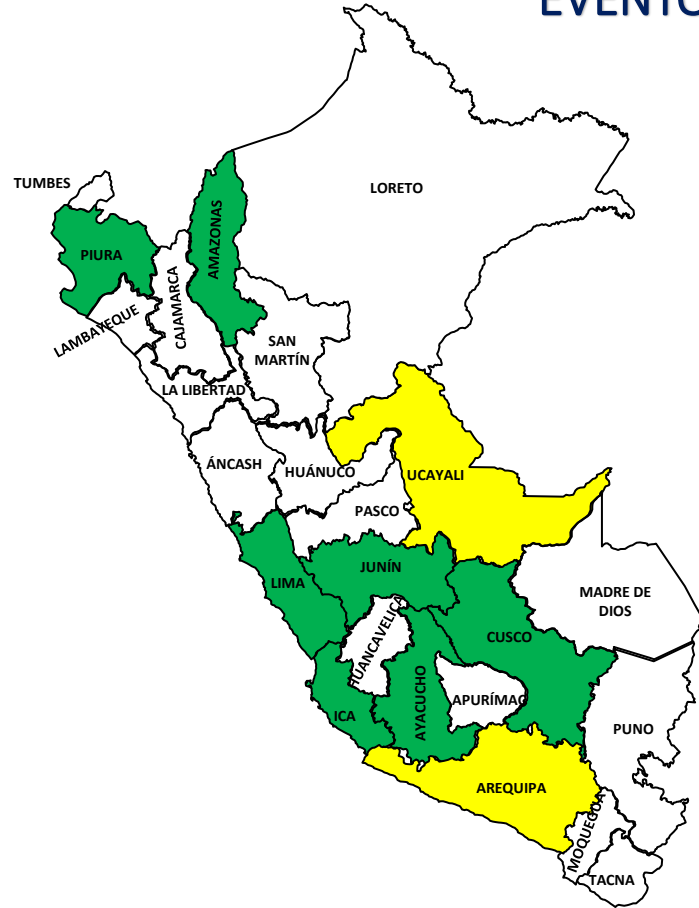
CUSCO, HUANUCO, JUNIN, LORETO, MADRE DE DIOS, PASCO, y UCAYALI	CUSCO, HUANUCO, JUNIN, LORETO, MADRE DE DIOS, PASCO, SAN MARTIN, y UCAYALI
--	--

NIVEL AMARILLO

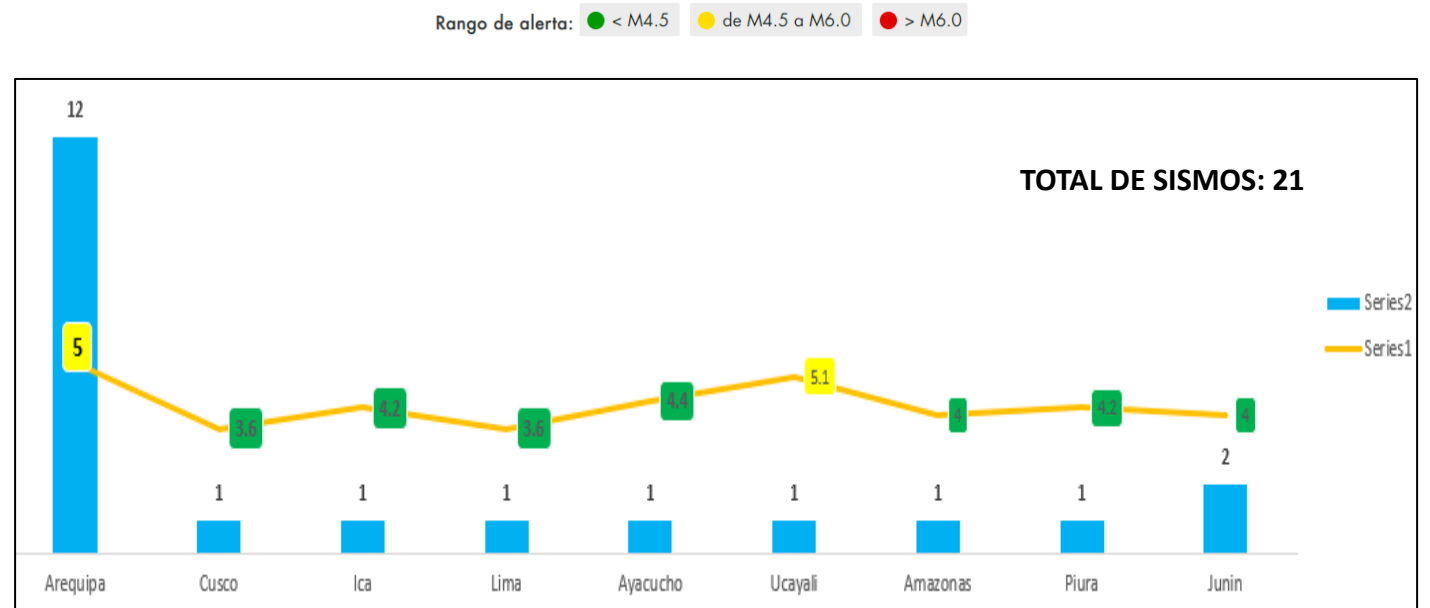
CUSCO, HUANUCO, JUNIN, LORETO, MADRE DE DIOS, PASCO, y UCAYALI	CUSCO, HUANUCO, JUNIN, LORETO, MADRE DE DIOS, PASCO, SAN MARTIN, y UCAYALI
--	--

FUENTE: SENAMHI

EVENTOS SÍSMICOS A NIVEL NACIONAL



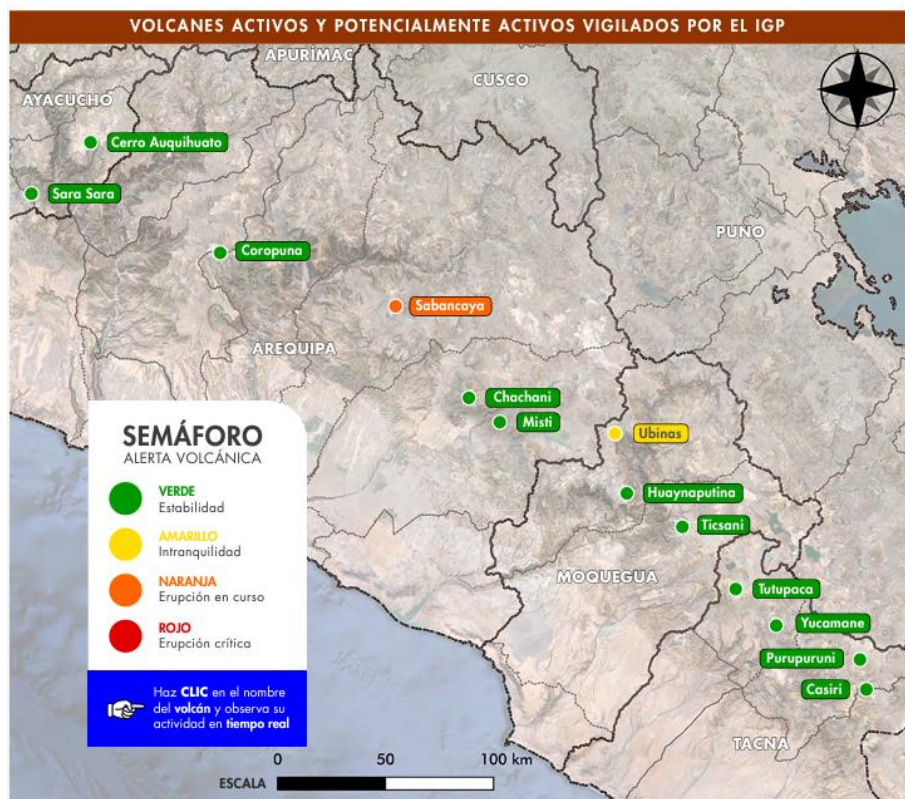
GRÁFICA N°10- CANTIDAD DE EVENTOS SÍSMICOS A NIVEL NACIONAL



FUENTE: IGP

Del 05 al 11 de julio del 2024


MONITOREO VULCANOLÓGICO




VOLCANES EN NIVEL DE ALERTA NARANJA

VOLCANES EN NIVEL DE ALERTA AMARILLA

Sabancaya Región Arequipa

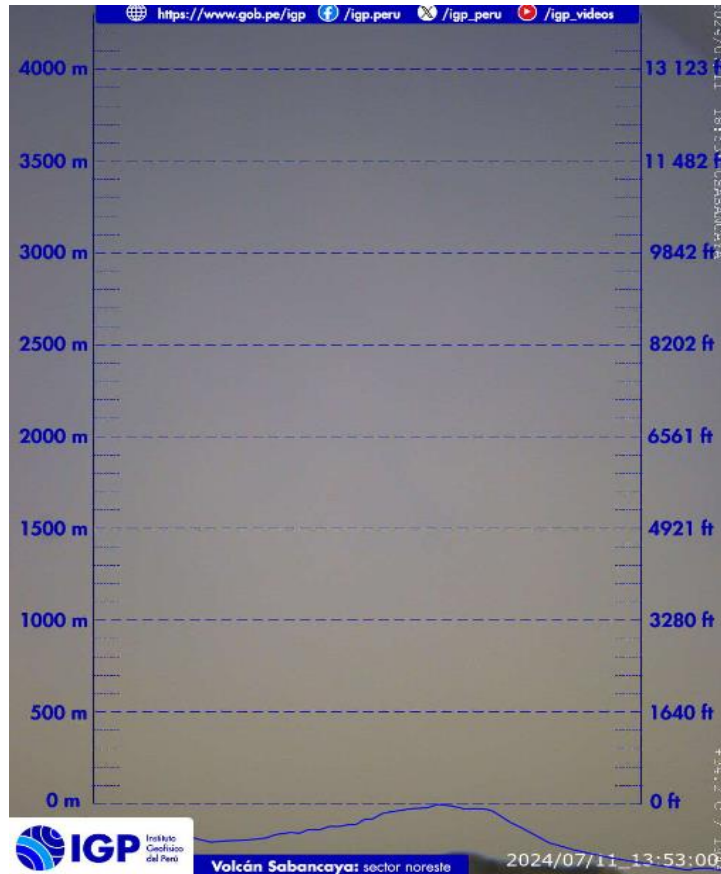
 En proceso eruptivo desde el 6 de noviembre de 2016.

Ubinas Región Moquegua

 En proceso eruptivo desde el 22 de junio de 2023.

FUENTE: IGP

MONITOREO VULCANOLÓGICO



PERÚ Ministerio del Ambiente IGP Instituto Geofísico del Perú

BOLETÍN VULCANOLÓGICO SABANCAYA

IGP/CENVUL-SAB/BV 2024-0028
Análisis: 1-7 de julio de 2024
Fecha de emisión: 8 de julio de 2024

NIVEL DE ALERTA: Naranja

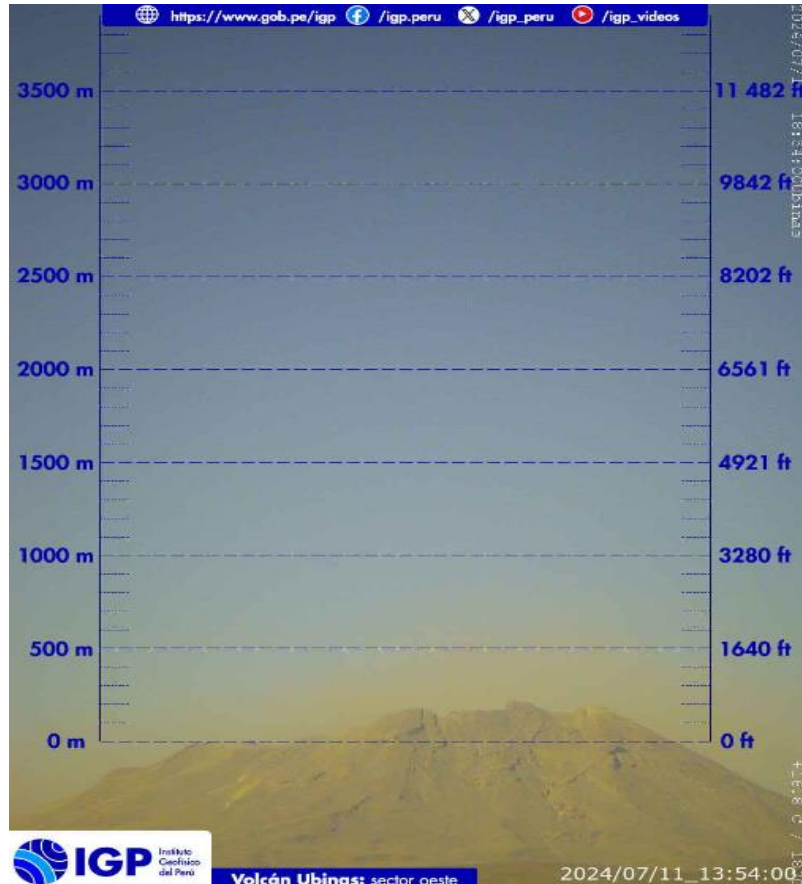
1. SABANCAYA **NIVEL DE ALERTA: NARANJA**

Elevación 5960 m s. n. m.	Provincia Caylloma	Población en un radio de 30 km 10 204 personas
Región Arequipa	Última erupción 2016-actualidad	Inicio de vigilancia permanente 2013

<https://www.igp.gob.pe/servicios/centro-vulcanologico-nacional/productos-boletines>

FUENTE: IGP

MONITOREO VULCANOLÓGICO



PERÚ Ministerio del Ambiente IGP Instituto Geofísico del Perú

BOLETÍN VULCANOLÓGICO UBINAS

IGP/CENVUL-UBI/BV 2024-0014
Análisis: 16-30 de junio de 2024
Fecha de emisión: 1 de julio de 2024

NIVEL DE ALERTA: Amarillo



Resumen: El Instituto Geofísico del Perú (IGP) informa que el proceso eruptivo del volcán Ubinas (región Moquegua) continúa. En este periodo, no se observaron emisiones de ceniza; sin embargo, la probabilidad de ocurrencia de actividad explosiva o mayores emisiones de ceniza se mantiene. **En consecuencia, el nivel de alerta volcánica se mantiene en color amarillo.**

2. UBINAS NIVEL DE ALERTA: AMARILLO

Elevación 5672 m s. n. m.	Provincia General Sánchez Cerro	Población en un radio de 30 km 5354 personas aprox.
Región Moquegua	Última erupción 2023-actualidad	Inicio de vigilancia permanente 2006

<https://www.igp.gob.pe/servicios/centro-vulcanologico-nacional/productos-boletines>

FUENTE: IGP

TEMPORADA DE BAJAS TEMPERATURAS 2024

MONITOREO DE DAÑOS EN TEMPORADA DE BAJAS TEMPERATURAS



FECHA DE CORTE AL: 10/07/2024



FUENTE: EMED SALUD A NIVEL NACIONAL

DEL 14/04/24 AL 10/07/24

DOCUMENTOS NORMATIVOS VIGENTES

DECLARATORIAS DE ESTADO DE EMERGENCIA



PERÚ

Ministerio de Salud

Viceministerio de Salud Pública

Dirección General de Gestión del Riesgo de Desastres y Defensa Nacional en Salud



DECLARATORIAS DE ESTADO DE EMERGENCIA VIGENTES



NORMAS LEGALES

DECRETO SUPREMO	MOTIVO	FECHA INICIO	FECHA FIN
D.S.N°064-2024-PCM	POR IMPACTO DE DAÑOS A CONSECUENCIA DE DESLIZAMIENTO	29/06/2024	27/08/2024

1 Regiones
1 Provincias
1 distritos

PRORROGA
NO REGISTRA

POR IMPACTO DE DAÑOS

REGIÓN	PROVINCIAS	DISTRITOS
AMAZONAS	1	1
Total	1	1

Actualizado al 09/07/2024 08:30 Horas

FUENTE: Normas Legales



PERÚ

Ministerio de Salud



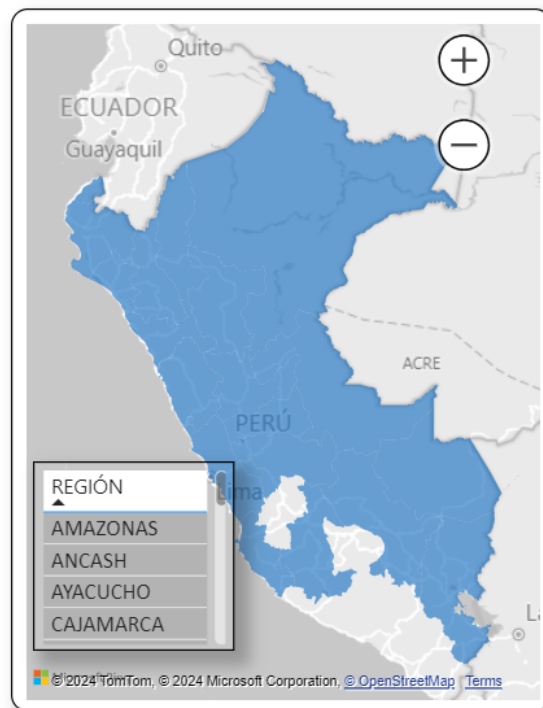
DIGERD
Dirección General de Gestión del Riesgo de Desastres y Defensa Nacional en Salud



BICENTENARIO DEL PERÚ
2021 - 2024

DECLARATORIA DE EMERGENCIAS SANITARIAS

DECLARATORIA DE EMERGENCIA SANITARIA VIGENTE



SALA DE SITUACIÓN - CDC MINSa

DECRETO SUPREMO

D.S.N°012-2024-SA

MOTIVO

POR AFECTACION DE LOS SERVICIOS DE SALUD POR EPIDEMIA DE DENGUE

FECHA INICIO

29/05/2024

FECHA FIN

27/07/2024

SALA SITUACIONAL DE DENGUE

258 019

Casos totales

4

Hospitalizados al día

234 329

Casos confirmados

227

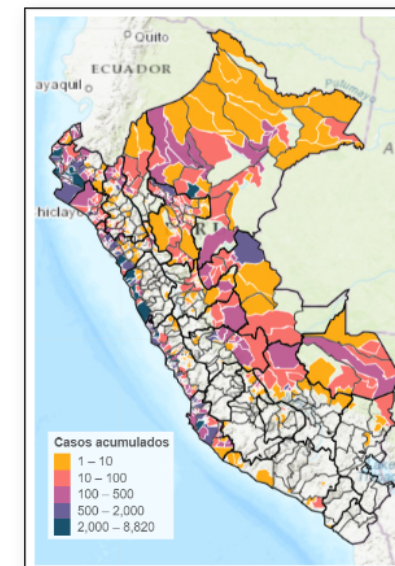
Fallecidos por dengue

23 690

Casos probables

13

Fallecidos en investigación



Actualizado al 08/07/2024 08:30 Horas

Fuente: CDC-Minsa

FUENTE: Normas Legales y CDC Minsa

INDICADOR DE COES SALUD



PERÚ

Ministerio
de Salud



DIGERD
Dirección General de Gestión del Riesgo
de Desastres y Defensa Nacional en Salud



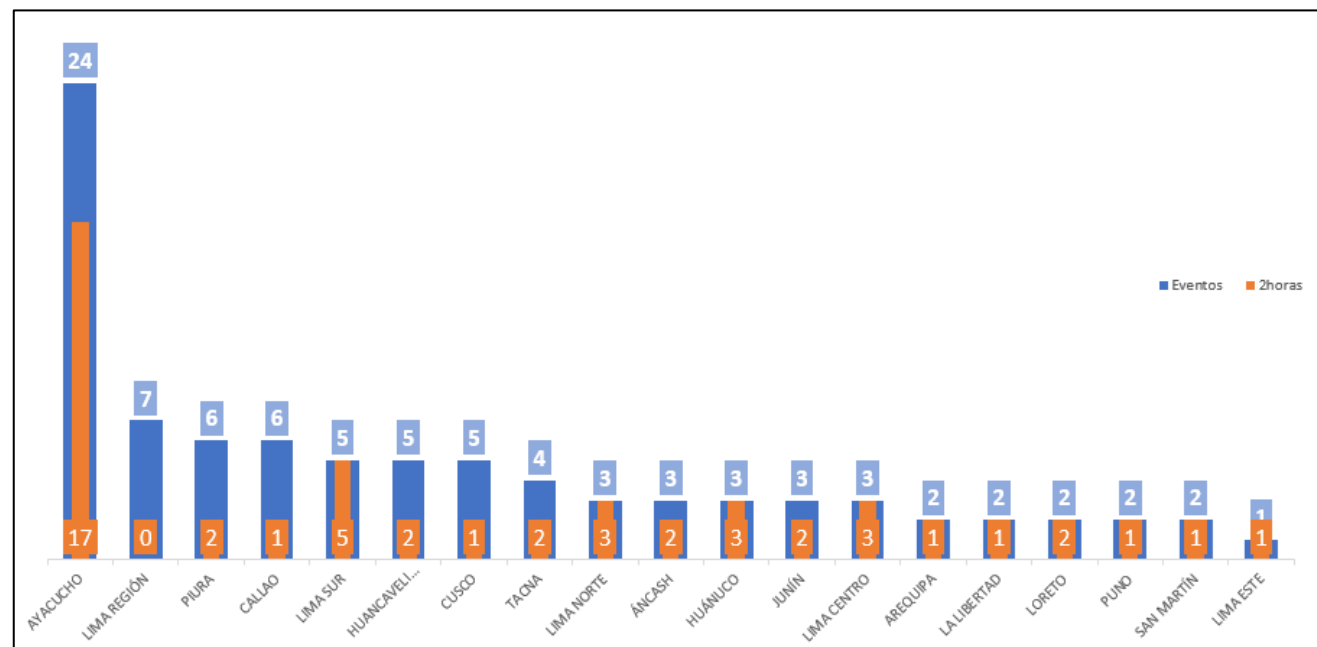
BICENTENARIO
DEL PERÚ
2021 - 2024

INDICADOR COES SALUD: OPORTUNIDAD

TABLA N°1- DETALLE DEL IMPACTO A LA SALUD POR EVENTOS DE EMERGENCIAS Y DESASTRES REGISTRADOS

REGIONES	EVENTOS	A LAS 2 HORAS	% CUMPLIMIENTO
AYACUCHO	24	17	71%
LIMA REGIÓN	7	0	0%
PIURA	6	2	33%
CALLAO	6	1	17%
LIMA SUR	5	5	100%
HUANCAVELICA	5	2	40%
CUSCO	5	1	20%
TACNA	4	2	50%
LIMA NORTE	3	3	100%
ÁNCASH	3	2	67%
HUÁNUCO	3	3	100%
JUNÍN	3	2	67%
LIMA CENTRO	3	3	100%
AREQUIPA	2	1	50%
LA LIBERTAD	2	1	50%
LORETO	2	2	100%
PUNO	2	1	50%
SAN MARTÍN	2	1	50%
LIMA ESTE	1	1	100%
TOTAL	88	50	57%

GRÁFICO N°11- DISTRIBUCIÓN DEL IMPACTO A LA SALUD POR EVENTOS DE EMERGENCIAS Y DESASTRES REGISTRADOS DENTRO DE LAS 02 HORAS POST EVENTO



FUENTE: SIREED

CONSOLIDADO DE SALA DE CRISIS A NIVEL NACIONAL

EMED SALUD - REGIONES



1. ÁNCASH
2. AYACUCHO
3. AREQUIPA
4. CAJAMARCA
5. CALLAO
6. HUÁNUCO
7. LA LIBERTAD
8. LAMBAYEQUE
9. MOQUEGUA
10. PASCO
11. PIURA
12. TACNA
13. TUMBES
14. UCAYALI
15. HUANCANELICA
16. LIMA
17. PUNO

EMED SALUD - LIMA METROPOLITANA

EMED SALUD DIRIS LIMA SUR



EMED SALUD DIRIS LIMA ESTE




EMED SALUD DIRIS LIMA NORTE



EMED SALUD DIRIS LIMA CENTRO





GRACIAS



PERÚ

Ministerio de Salud



DIGERD

Dirección General de Gestión del Riesgo de Desastres y Defensa Nacional en Salud



BICENTENARIO DEL PERÚ
2021 - 2024