



# SALA DE CRISIS

## MÓDULO DE ANÁLISIS

*Del 26 de julio al 01 de agosto del 2024*

# CONTENIDO

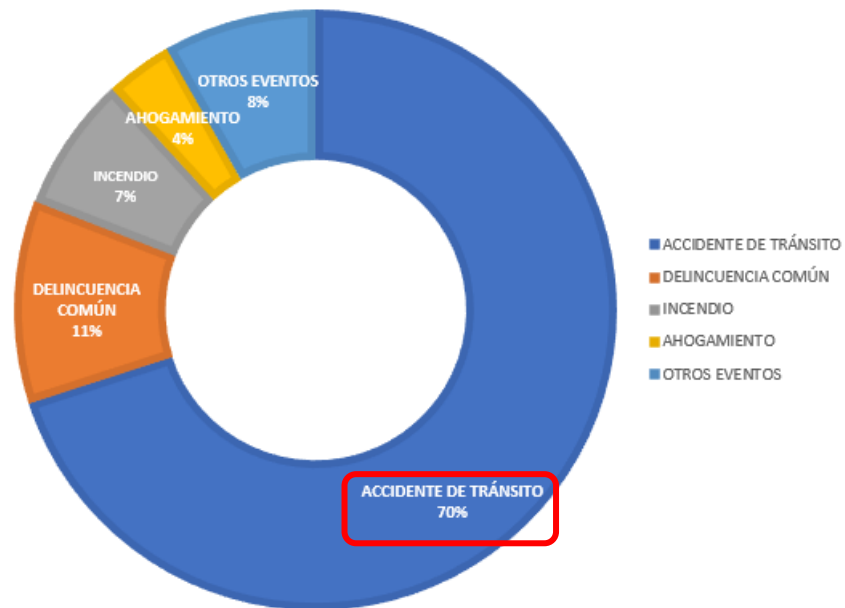
- ANÁLISIS DE DAÑOS A LA SALUD
- MONITOREO DE INSTITUCIONES TÉCNICO CIENTÍFICAS
- TEMPORADA DE BAJAS TEMPERATURAS 2024
- DOCUMENTOS NORMATIVOS
- INDICADOR COES SALUD



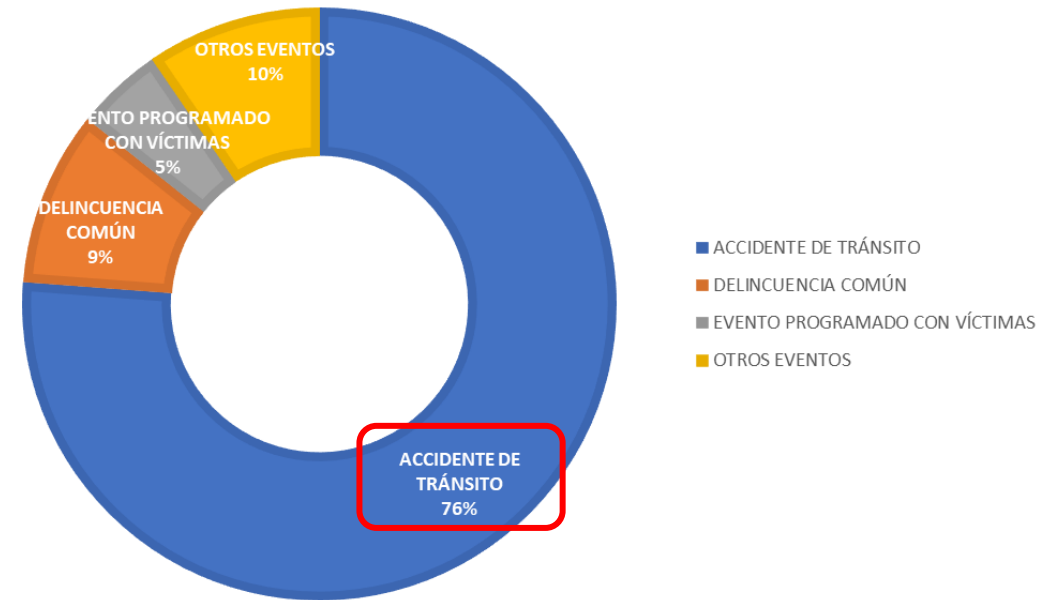
# ANÁLISIS DE EVENTOS CON REPERCUSIÓN A LA SALUD

# EVENTOS DE EMERGENCIAS Y DESASTRES A NIVEL NACIONAL

GRÁFICA N°01 EVENTOS REGISTRADOS A NIVEL NACIONAL DEL 19 AL 25 DE JULIO 2024



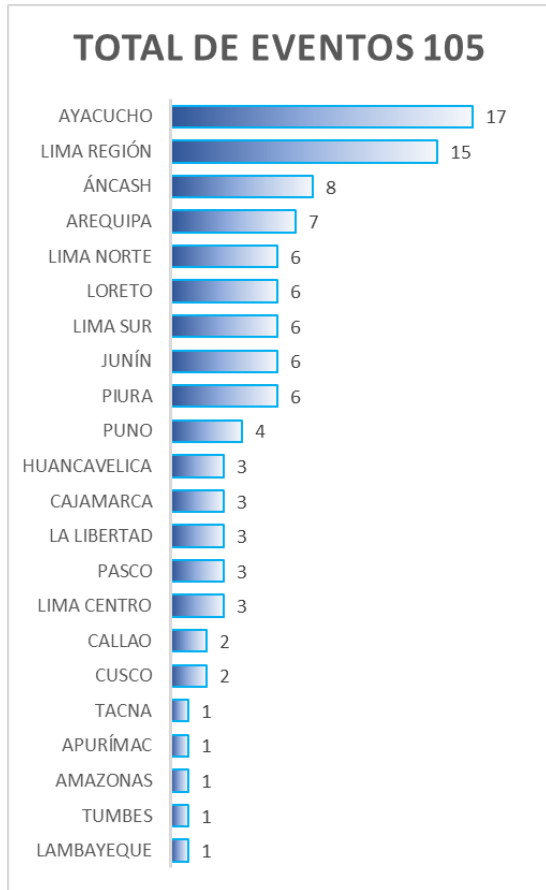
GRÁFICA N°02 EVENTOS REGISTRADOS A NIVEL NACIONAL DEL 26 DE JULIO AL 01 DE AGOSTO 2024



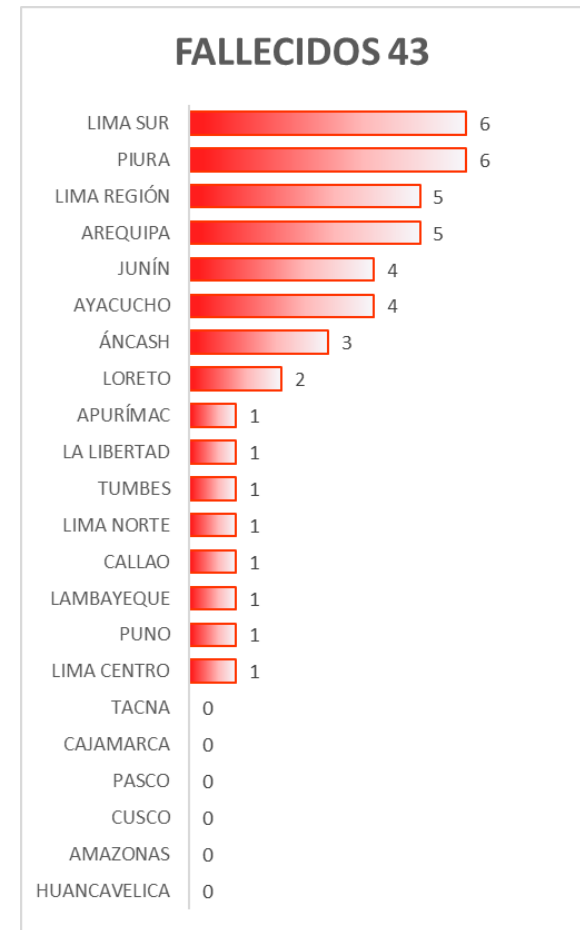
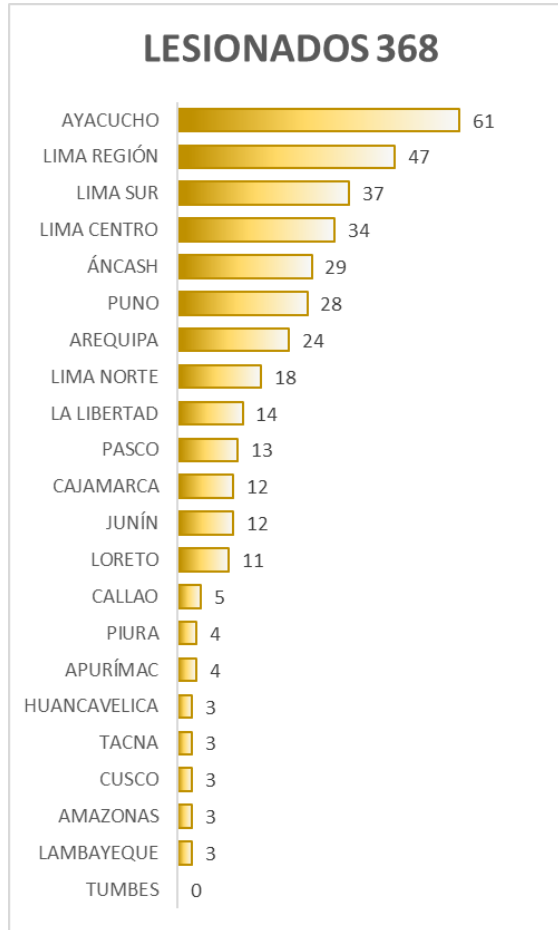
FUENTE: SIREED

# DAÑOS A LA SALUD DE LAS PERSONAS

GRÁFICA N°3- CANTIDAD DE EVENTOS EN SIREED



GRÁFICA N°4 y N°5 - CANTIDAD DE DAÑOS A LA SALUD DE LAS PERSONAS POR REGIÓN



FUENTE: SIREED

# DAÑOS A LA SALUD DE LAS PERSONAS

GRÁFICO N°6- DISTRIBUCIÓN DEL IMPACTO A LA SALUD DE LAS PERSONAS POR EVENTOS DE EMERGENCIAS Y DESASTRES

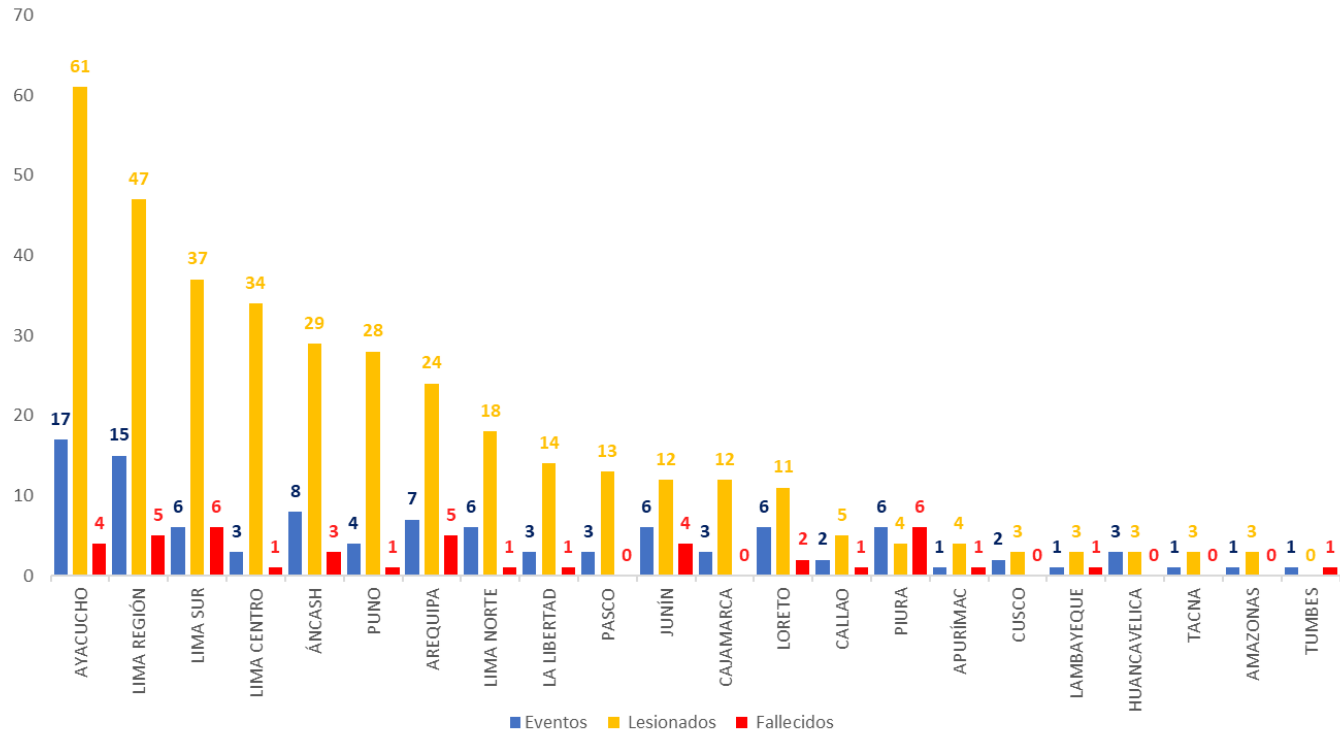
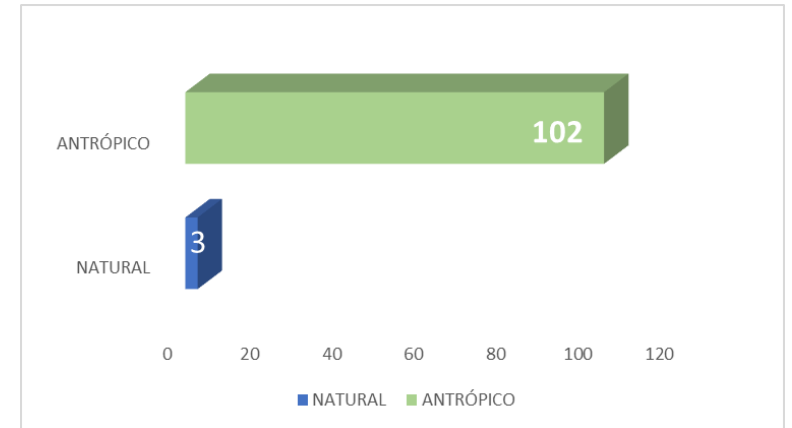


GRÁFICO N°7 – TIPO DE EVENTOS



FUENTE: SIREED

# EVENTOS EMERGENCIAS Y DESASTRES

PERÚ Ministerio de Salud Viceministerio de Salud Pública Dirección General de Gestión del Riesgo de Desastres y Defensa Nacional en Salud

AÑO DEL BICENTENARIO, DE LA CONSOLIDACIÓN DE NUESTRA INDEPENDENCIA, Y DE LA CONMEMORACIÓN DE LAS HEROICAS BATALLAS DE JUNÍN Y AYACUCHO

**REPORTE DE EVENTO N° 6593 - 2024 - COES SALUD - DIGERD**

FECHA DE ACTUALIZACIÓN: 01/08/2024 18:28 HORAS  
 COMPLEMENTARIO: ACCIDENTE DE TRÁNSITO - LIMA  
 FECHA DE EVENTO: 01 DE AGOSTO DEL 2024, A LAS 06:35 HORAS  
 NIVEL 1

**I. DESCRIPCIÓN**

EN LA PÁGINA DE LOS BOMBEROS SE REGISTRÓ UN ACCIDENTE DE TRÁNSITO ( VOLCADURA DE BUS) QUE OCASIONÓ DAÑOS A LA SALUD DE MÚLTIPLES PERSONAS. LESIONADOS FUERON EVACUADOS A IPRESS DE LA LOCALIDAD.

**II. UBICACIÓN**

DEPARTAMENTO	PROVINCIA	DISTRITO
LIMA	LIMA	LURIN

LUGAR: CARRETERAS - PANAMERICANAS PANAMERICANA SUR 34

### III. DAÑOS A LA SALUD

LESIONADOS	:26
- HOSPITALIZADO	:18
- ALTA	:8
FALLECIDOS	:4
DESAPARECIDOS	:0
IPRESS AFECTADAS OPERATIVAS	:0
IPRESS AFECTADAS INOPERATIVAS	:0
SEDES ADMINISTRATIVAS AFECTADAS OPERATIVAS	:0
SEDES ADMINISTRATIVAS AFECTADAS INOPERATIVAS	:0
OFERTA MÓVIL AFECTADAS OPERATIVAS	:0
OFERTA MÓVIL AFECTADAS INOPERATIVAS	:0

### IV. RECURSOS MOVILIZADOS

BRIGADISTAS	:0
EQUIPOS MÉDICOS DE EMERGENCIA(E.M.T.)	:0
PERSONAL DE SALUD	:0
AMBULANCIAS	:10
MEDICAMENTOS E INSUMOS	:0
EQUIPO TÉCNICO	:0

PERÚ Ministerio de Salud Viceministerio de Salud Pública Dirección General de Gestión del Riesgo de Desastres y Defensa Nacional en Salud

AÑO DEL BICENTENARIO, DE LA CONSOLIDACIÓN DE NUESTRA INDEPENDENCIA, Y DE LA CONMEMORACIÓN DE LAS HEROICAS BATALLAS DE JUNÍN Y AYACUCHO

**REPORTE DE EVENTO N° 6598 - 2024 - COES SALUD - DIGERD**

FECHA DE ACTUALIZACIÓN: 01/08/2024 10:51 HORAS  
 COMPLEMENTARIO: ACCIDENTE DE TRÁNSITO - PUNO  
 FECHA DE EVENTO: 31 DE JULIO DEL 2024, A LAS 11:00 HORAS  
 NIVEL 1

**I. DESCRIPCIÓN**

SE REPORTA ACCIDENTE DE TRÁNSITO POR DESPISTE DE VEHÍCULO CON DAÑOS A LA VIDA Y LA SALUD DE LAS PERSONAS.

**II. UBICACIÓN**

DEPARTAMENTO	PROVINCIA	DISTRITO
PUNO	SANDIA	SANDIA

LUGAR: SECTOR IPARO CERCA AL PUENTE LIFON

### III. DAÑOS A LA SALUD

LESIONADOS	:10
- HOSPITALIZADO	:6
- ALTA	:4
FALLECIDOS	:1
DESAPARECIDOS	:0
IPRESS AFECTADAS OPERATIVAS	:0
IPRESS AFECTADAS INOPERATIVAS	:0
SEDES ADMINISTRATIVAS AFECTADAS OPERATIVAS	:0
SEDES ADMINISTRATIVAS AFECTADAS INOPERATIVAS	:0
OFERTA MÓVIL AFECTADAS OPERATIVAS	:0
OFERTA MÓVIL AFECTADAS INOPERATIVAS	:0

FUENTE: SIREED

# EVENTOS EMERGENCIAS Y DESASTRES





AÑO DEL BICENTENARIO, DE LA CONSOLIDACIÓN DE NUESTRA INDEPENDENCIA, Y DE LA  
 CONMEMORACIÓN DE LAS HEROICAS BATALLAS DE JUNIN Y AYACUCHO

**REPORTE DE EVENTO N° 6588 - 2024 - COES SALUD - DIGERD**




FECHA DE ACTUALIZACIÓN: 31/07/2024 20:36 HORAS  
 COMPLEMENTARIO: ACCIDENTE DE TRÁNSITO - PUNO  
 FECHA DE EVENTO: 29 DE JULIO DEL 2024, A LAS 18:00 HORAS  
 NIVEL 1

**I. DESCRIPCIÓN**

ACCIDENTE DE TRÁNSITO OCURRIDO POR DESPISTE DE COMBI QUE TRASLADABA PASAJEROS, A CAUSA DE QUE UN OVINO SE LES CRUZO EN LA PISTA OCASIONANDO QUE EL CONDUCTOR PIERDA EL EQUILIBRIO DE LA UNIDAD, LESIONADOS SON AUXILIADOS POR PERSONAL DE LOS BOMBEROS Y PERSONAL DE LA PNP QUIENES LOS AUXILIAN Y LOS TRAEN AL SERVICIO DE EMERGENCIA A HORAS APROXIMADAMENTE 18:40 PM.

**II. UBICACIÓN**

DEPARTAMENTO	PROVINCIA	DISTRITO
PUNO	PUNO	TIQUILLACA
LUGAR: C.P. CHINGARANI KILOMETRO 13		

AÑO DEL BICENTENARIO, DE LA CONSOLIDACIÓN DE NUESTRA INDEPENDENCIA, Y DE LA  
 CONMEMORACIÓN DE LAS HEROICAS BATALLAS DE JUNIN Y AYACUCHO

**REPORTE DE EVENTO N° 6513 - 2024 - COES SALUD - DIGERD**

FECHA DE ACTUALIZACIÓN: 01/08/2024 15:04 HORAS  
 COMPLEMENTARIO: ACCIDENTE DE TRÁNSITO - AYACUCHO  
 FECHA DE EVENTO: 29 DE JULIO DEL 2024, A LAS 05:20 HORAS  
 NIVEL 1

**I. DESCRIPCIÓN**

SE REPORTA ACCIDENTE DE TRÁNSITO DE LA EMPRESA VIASAC, OCASIONANDO DAÑOS A LA SALUD.

**II. UBICACIÓN**

DEPARTAMENTO	PROVINCIA	DISTRITO
AYACUCHO	LUCANAS	CHIPAQO
LUGAR: WANACO CCASA		

**III. DAÑOS A LA SALUD**

LESIONADOS	:14
- HOSPITALIZADO	:1
- ALTA	:13
FALLECIDOS	:0
DESAPARECIDOS	:0
IPRESS AFECTADAS OPERATIVAS	:0
IPRESS AFECTADAS INOPERATIVAS	:0
SEDES ADMINISTRATIVAS AFECTADAS OPERATIVAS	:0
SEDES ADMINISTRATIVAS AFECTADAS INOPERATIVAS	:0
OFERTA MÓVIL AFECTADAS OPERATIVAS	:0
OFERTA MÓVIL AFECTADAS INOPERATIVAS	:0

**IV. RECURSOS MOVILIZADOS**

BRIGADISTAS	:0
EQUIPOS MÉDICOS DE EMERGENCIA(E.M.T.)	:0
PERSONAL DE SALUD	:0
AMBULANCIAS	:7
MEDICAMENTOS E INSUMOS	:0
EQUIPO TÉCNICO	:0

**III. DAÑOS A LA SALUD**


LESIONADOS	:30
- HOSPITALIZADO	:4
- ALTA	:26
FALLECIDOS	:3
DESAPARECIDOS	:0
IPRESS AFECTADAS OPERATIVAS	:0
IPRESS AFECTADAS INOPERATIVAS	:0
SEDES ADMINISTRATIVAS AFECTADAS OPERATIVAS	:0
SEDES ADMINISTRATIVAS AFECTADAS INOPERATIVAS	:0
OFERTA MÓVIL AFECTADAS OPERATIVAS	:0
OFERTA MÓVIL AFECTADAS INOPERATIVAS	:0

**IV. RECURSOS MOVILIZADOS**

BRIGADISTAS	:8
EQUIPOS MÉDICOS DE EMERGENCIA(E.M.T.)	:0
PERSONAL DE SALUD	:5
AMBULANCIAS	:5
MEDICAMENTOS E INSUMOS	:0
EQUIPO TÉCNICO	:0

FUENTE: SIREED

# EVENTOS EMERGENCIAS Y DESASTRES


**PERÚ** Ministerio de Salud | Viceministerio de Salud Pública | Dirección General de Gestión del Riesgo de Desastres y Defensa Nacional en Salud

AÑO DEL BICENTENARIO, DE LA CONSOLIDACIÓN DE NUESTRA INDEPENDENCIA, Y DE LA CONMEMORACIÓN DE LAS HEROICAS BATALLAS DE JUNÍN Y AYACUCHO

**REPORTE DE EVENTO N° 6498 - 2024 - COES SALUD - DIGERD**


FECHA DE ACTUALIZACIÓN: 28/07/2024 18:25 HORAS  
 COMPLEMENTARIO: ACCIDENTE DE TRÁNSITO - LA LIBERTAD  
 FECHA DE EVENTO: 28 DE JULIO DEL 2024, A LAS 16:50 HORAS  
 NIVEL 1

**I. DESCRIPCIÓN**

EMED SALUD PATAZ INFORMA SOBRE ACCIDENTE DE TRÁNSITO, DONDE UNA CAMIONETA SUFRE VOLCADURA, OCASIONANDO DAÑOS A LA SALUD.

**II. UBICACIÓN**


DEPARTAMENTO	PROVINCIA	DISTRITO
LA LIBERTAD	PATAZ	PARCOY
LUGAR: ANEXO EL TAMBO		



**III. DAÑOS A LA SALUD**

LESIONADOS	:10
- HOSPITALIZADO	:10
- ALTA	:0
FALLECIDOS	:0
DESAPARECIDOS	:0
IPRESS AFECTADAS OPERATIVAS	:0
IPRESS AFECTADAS INOPERATIVAS	:0
SEDES ADMINISTRATIVAS AFECTADAS OPERATIVAS	:0
SEDES ADMINISTRATIVAS AFECTADAS INOPERATIVAS	:0
OFERTA MÓVIL AFECTADAS OPERATIVAS	:0
OFERTA MÓVIL AFECTADAS INOPERATIVAS	:0

FUENTE: SIREED


**PERÚ** Ministerio de Salud | Viceministerio de Salud Pública | Dirección General de Gestión del Riesgo de Desastres y Defensa Nacional en Salud

AÑO DEL BICENTENARIO, DE LA CONSOLIDACIÓN DE NUESTRA INDEPENDENCIA, Y DE LA CONMEMORACIÓN DE LAS HEROICAS BATALLAS DE JUNÍN Y AYACUCHO

**REPORTE DE EVENTO N° 6463 - 2024 - COES SALUD - DIGERD**

FECHA DE ACTUALIZACIÓN: 01/08/2024 09:24 HORAS  
 COMPLEMENTARIO: ACCIDENTE DE TRÁNSITO - ÁNCASH  
 FECHA DE EVENTO: 27 DE JULIO DEL 2024, A LAS 06:30 HORAS  
 NIVEL 2

**I. DESCRIPCIÓN**

SE REGISTRA ACCIDENTE DE TRÁNSITO POR COLISIÓN ENTRE DOS VEHICULOS, A LA ALTURA DEL PUENTE SAHUAY, EL CUAL DEJA COMO SALDO DAÑOS A LA SALUD DE LAS PERSONAS.

**II. UBICACIÓN**

DEPARTAMENTO	PROVINCIA	DISTRITO
ÁNCASH	RECUAY	CATAC
LUGAR: CATAC		

**III. DAÑOS A LA SALUD**

LESIONADOS	:8
- HOSPITALIZADO	:1
- ALTA	:7
FALLECIDOS	:0
DESAPARECIDOS	:0
IPRESS AFECTADAS OPERATIVAS	:0
IPRESS AFECTADAS INOPERATIVAS	:0
SEDES ADMINISTRATIVAS AFECTADAS OPERATIVAS	:0
SEDES ADMINISTRATIVAS AFECTADAS INOPERATIVAS	:0
OFERTA MÓVIL AFECTADAS OPERATIVAS	:0
OFERTA MÓVIL AFECTADAS INOPERATIVAS	:0

**IV. RECURSOS MOVILIZADOS**

BRIGADISTAS	:0
EQUIPOS MÉDICOS DE EMERGENCIA(E.M.T.)	:0
PERSONAL DE SALUD	:9
AMBULANCIAS	:4
MEDICAMENTOS E INSUMOS	:0
EQUIPO TÉCNICO	:0

# MONITOREO DE INSTITUCIONES TÉCNICO CIENTÍFICAS



PERÚ

Ministerio  
de Salud



**DIGERD**

Dirección General de Gestión del Riesgo  
de Desastres y Defensa Nacional en Salud



BICENTENARIO  
DEL PERÚ  
2021 - 2024

# ESTUDIO NACIONAL DEL FENÓMENO “EL NIÑO”

COMISIÓN MULTISECTORIAL ENCARGADA  
DEL ESTUDIO NACIONAL DEL FENÓMENO “EL NIÑO” – ENFEN  
Decreto Supremo N° 007-2017-PRODUCE



ESTUDIO NACIONAL DEL  
FENÓMENO “EL NIÑO”

\*Año del Bicentenario, de la consolidación de nuestra Independencia, y de la conmemoración de las heroicas batallas de Junín y Ayacucho\*

COMUNICADO OFICIAL ENFEN N°10-2024  
12 de julio de 2024

Estado del sistema de alerta: **No activo**

## RESUMEN EJECUTIVO



En la región Niño 1+2 es más probable la condición neutra de setiembre hasta fin de año, salvo agosto en el cual las condiciones frías son más probables. Para el verano 2024-2025, es más probable la condición neutra.



En el Pacífico central (región Niño 3.4) se espera el desarrollo de La Niña de magnitud débil a partir de agosto de 2024, alcanzando su mayor intensidad hacia fin de año, siendo más probable que La Niña débil se extienda hasta el verano de 2025.



El pronóstico estacional para julio-septiembre de 2024 indica valores de temperaturas del aire inferiores a lo normal en la costa peruana. En la Amazonía predominarán condiciones térmicas de normal a sobre lo normal y en la zona andina temperaturas mínimas entre normales a inferior de lo normal. Asimismo, se espera lluvias por debajo del promedio hasta la primavera, principalmente en la región andina central y sur.



Según el pronóstico hidrológico, entre julio y septiembre, en la Región Hidrográfica del Pacífico se prevén que predominen caudales debajo de lo normal en los ríos Chira y Piura; en el rango normal y sobre lo normal en los ríos Rímac y Chancay-Huaral, respectivamente, y normal en el río Ocoña. No se esperan inundaciones por lluvias intensas. En la Región Hidrográfica del Titicaca, se prevén que predominen caudales debajo de su normal, acentuándose a anomalías más negativas para los meses de septiembre y noviembre. Finalmente, en la Región Hidrográfica del Amazonas, se espera que predominen condiciones normales.



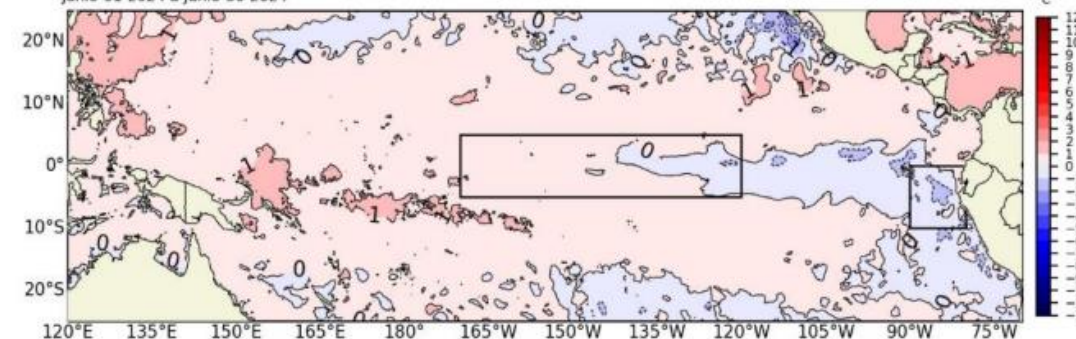
En cuanto a los recursos pesqueros, en las siguientes semanas, se espera que la anchoveta intensifique su actividad reproductiva. En la región sur, se mantendrá una mayor disponibilidad de jurel y de caballa. Se espera que la disponibilidad del recurso merluza se mantenga en niveles similares a los observados entre mayo y junio. Asimismo, se espera que el calamar gigante o pota presente su disponibilidad habitual a la pesquería frente a la costa norte y sur.



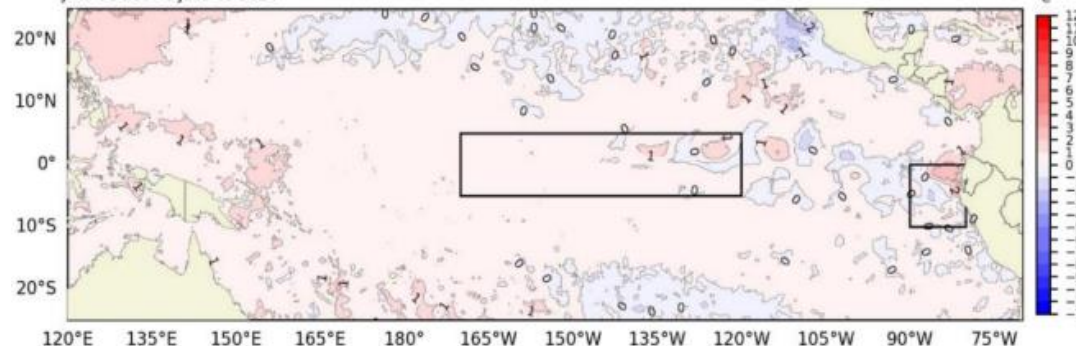
Se recomienda a los tomadores de decisiones y población en general tener en cuenta los posibles escenarios de riesgo tanto de los pronósticos estacionales como de la posible presencia de La Niña débil en el Pacífico central para la primavera y el verano 2024-2025. Esto con la finalidad que se adopten las acciones que correspondan para la preparación y reducción del riesgo de desastres.

FUENTE: ENFEN

Promedio de la Anomalia de la Temperatura Superficial del Mar:  
Junio-01-2024 a Junio-30-2024



Promedio de la Anomalia de la Temperatura Superficial del Mar:  
Julio-01-2024 a Julio-10-2024



Datos de: UK Met Office, 2012. OSTIA L4 SST Analysis (GOS2). Ver. 2.0. PO.DAAC, CA, USA. <https://doi.org/10.5067/GHOST-4FK02>  
Climatología 1991-2020

Figura 1. Arriba: promedio de las anomalías de la TSM en el Pacífico tropical para junio 2024; Abajo: promedio de las anomalías de la TSM para el 1-10 de julio de 2024. Las regiones Niño 3.4, en el centro del Pacífico, y Niño 1+2, frente a la costa peruana, están delimitadas con recuadros de color negro. Fuente: OSTIA.

# SERVICIO NACIONAL DE METEOROLOGÍA E HIDROLOGÍA - SENAMHI

DIRECCIÓN GENERAL DE GESTIÓN DEL RIESGO DE DESASTRES Y DEFENSA NACIONAL EN SALUD


**AVISO N° 770 – 2024 – COES SALUD – DIGERD – MINSA**

**AVISO DE CORTO PLAZO ANTE LLUVIAS INTENSAS**

**NIVEL AMARILLO**

AVISO N° 213 - 2024 - SENAMHI

Fecha de inicio	Jueves 01 de Agosto del 2024 - 13:00 horas
Duración	Corto plazo – 24 horas



Estos avisos indican la posibilidad de ocurrencia de lluvias intensas para las siguientes 24 horas.

**Peligro:**  
Pronóstico de precipitaciones acumuladas en 24 horas de intensidad moderada.

**Recomendación:**  
Tomar precauciones y estar atentos a la información oficial.

**ZONAS ALERTADAS**

**NIVEL AMARILLO**

ÁNCASH, APURÍMAC, AYACUCHO, CUSCO, HUANCAMELICA, HUÁNUCO, JUNÍN, LIMA, LORETO, MADRE DE DIOS, PASCO, PUNO

FUENTE: SENAMHI

DIRECCIÓN GENERAL DE GESTIÓN DEL RIESGO DE DESASTRES Y DEFENSA NACIONAL EN SALUD

**AVISO N° 771 – 2024 – COES SALUD – DIGERD – MINSA**

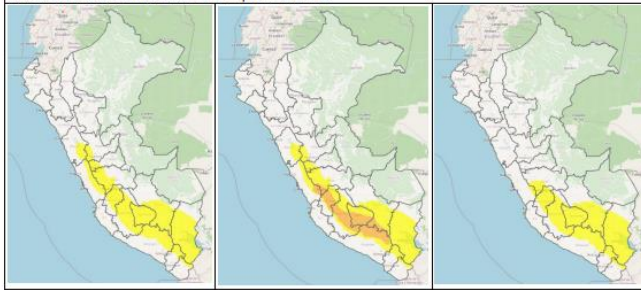
**DESCENSO DE TEMPERATURA NOCTURNA EN LA SIERRA CENTRO Y SUR**

**NIVEL NARANJA**

AVISO METEOROLÓGICO N° 191 – 2024 - SENAMHI

Fecha de emisión	Miércoles, 31 de Julio de 2024
Fecha de inicio	Viernes, 02 de Agosto de 2024 a las 00:00 horas
Fecha de final	Domingo, 04 de Agosto de 2024 a las 23:59 horas
Duración	71 horas

El Senamhi informa que, desde el viernes 02 al domingo 04 de agosto, se presentará el descenso de la temperatura nocturna en la sierra centro y sur. Además, se esperan ráfagas de viento con velocidades próximas a los 35 km/h, escasa nubosidad e incremento de la temperatura diurna.



Viernes 02	Sábado 03	Domingo 04
El viernes 02 de agosto se prevén temperaturas mínimas cercanas a -8 °C en localidades sobre los 3200 m s. n. m. en la sierra centro y valores alrededor de -13 °C en zonas por encima de los 4000 m s. n. m. en la sierra sur.	El sábado 03 de agosto se prevén temperaturas mínimas cercanas a -9 °C en localidades sobre los 3200 m s. n. m. en la sierra centro y valores alrededor de -13 °C en zonas por encima de los 4000 m s. n. m. en la sierra sur.	El domingo 04 de agosto, se prevén temperaturas mínimas cercanas a -8 °C en localidades sobre los 3200 m s. n. m. en la sierra centro y valores alrededor de -13 °C en zonas por encima de los 4000 m s. n. m. en la sierra sur.
<b>ZONAS ALERTADAS</b>		
<b>NIVEL NARANJA</b>		
----	ÁNCASH, APURÍMAC, AREQUIPA, AYACUCHO, CUSCO, HUANCAMELICA, HUÁNUCO, JUNÍN, LIMA, MOQUEGUA, PASCO, PUNO, TACNA	-----
<b>NIVEL AMARILLO</b>		
ÁNCASH, APURÍMAC, AREQUIPA, AYACUCHO, CUSCO, HUANCAMELICA, HUÁNUCO, JUNÍN, LIMA, MOQUEGUA, PASCO, PUNO, TACNA	ÁNCASH, APURÍMAC, AREQUIPA, AYACUCHO, CUSCO, HUANCAMELICA, HUÁNUCO, JUNÍN, LIMA, MOQUEGUA, PASCO, PUNO, TACNA	APURÍMAC, AREQUIPA, AYACUCHO, CUSCO, HUANCAMELICA, JUNÍN, LIMA, MOQUEGUA, PUNO, TACNA

## EVENTOS SÍSMICOS A NIVEL NACIONAL

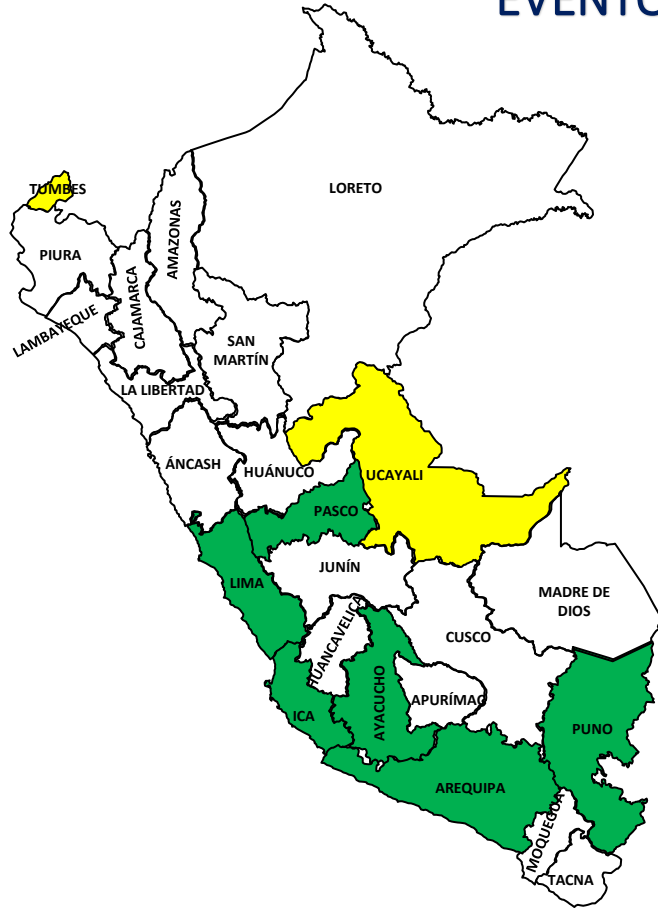
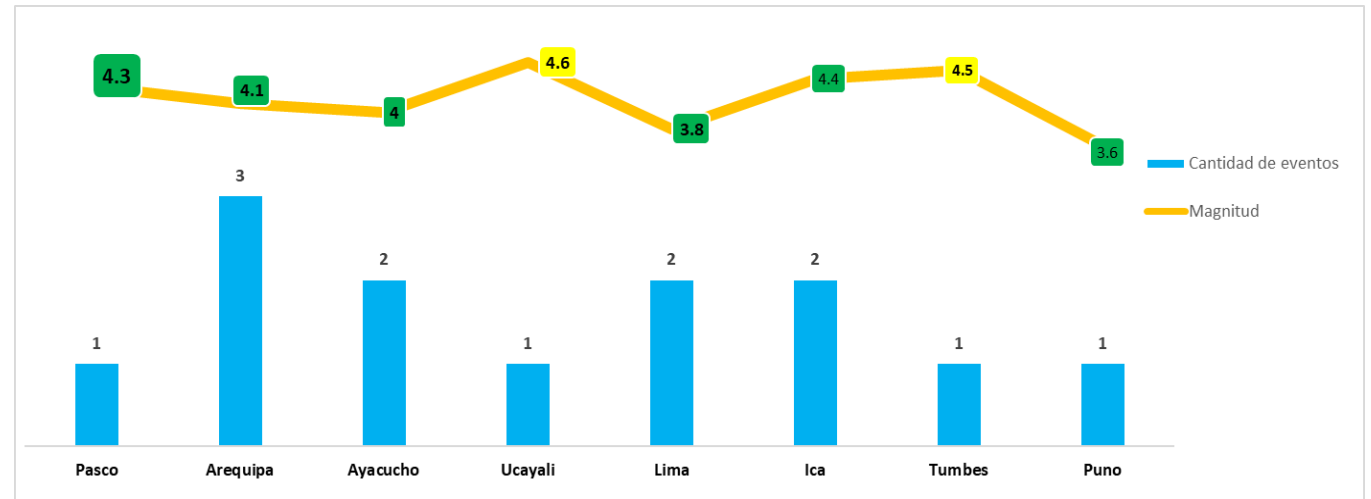


GRÁFICO N°08- CANTIDAD DE EVENTOS SÍSMICOS A NIVEL NACIONAL

Rango de alerta: ● < M4.5 ● de M4.5 a M6.0 ● > M6.0

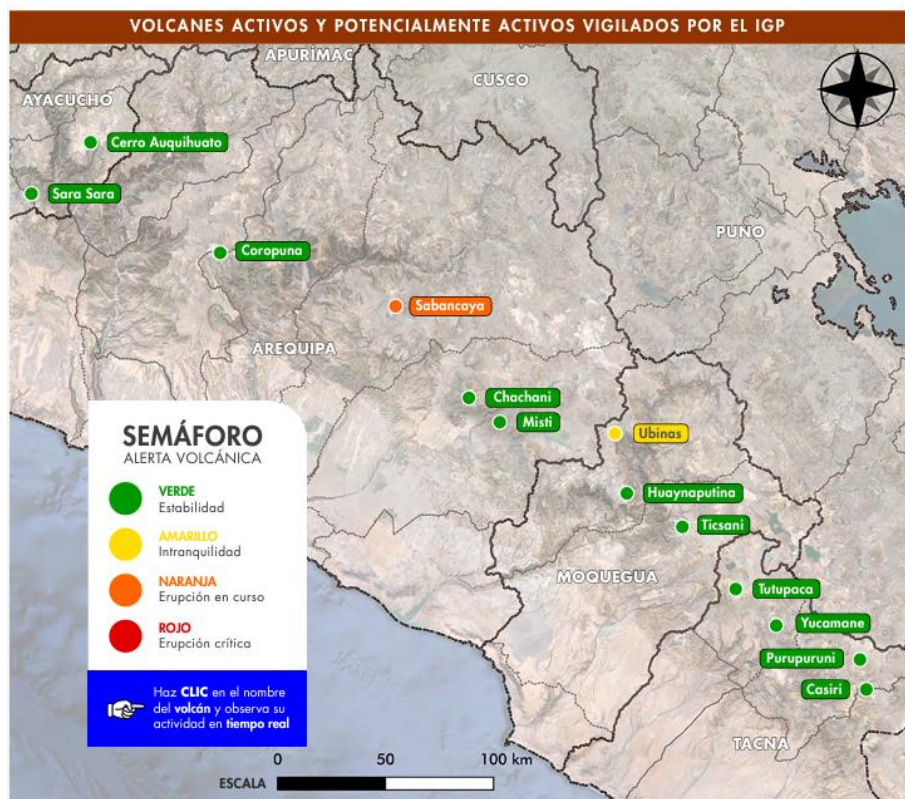
TOTAL DE SISMOS: 13



FUENTE: IGP

Del 26 de julio al 01 de agosto del 2024


## MONITOREO VULCANOLÓGICO




### VOLCANES EN NIVEL DE ALERTA NARANJA

### VOLCANES EN NIVEL DE ALERTA AMARILLA

#### Sabancaya Región Arequipa


 En proceso eruptivo desde el 6 de noviembre de 2016.

#### Ubinas Región Moquegua

 En proceso eruptivo desde el 22 de junio de 2023.

FUENTE: IGP

## MONITOREO VULCANOLÓGICO



### BOLETÍN VULCANOLÓGICO SABANCAYA

IGP/CENVUL-SAB/BV 2024-0031

Análisis: 22-29 de julio de 2024

Fecha de emisión: 30 de julio de 2024

**NIVEL DE ALERTA:** Naranja



**Resumen:** El IGP informa que el proceso eruptivo del volcán Sabancaya continúa. En este periodo se detectó la ocurrencia promedio de 56 explosiones volcánicas diarias que generaron columnas de ceniza y gases de hasta 3100 m de altura sobre la cima del volcán. **En consecuencia, el nivel de alerta volcánica se mantiene en color naranja.**

### 1. SABANCAYA

**NIVEL DE ALERTA: NARANJA**



**Elevación**  
5960 m s. n. m.



**Provincia**  
Caylloma



**Población en un radio de 30 km**  
10 204 personas



**Región**  
Arequipa



**Última erupción**  
2016-actualidad




**Inicio de vigilancia permanente**  
2013

FUENTE: IGP

<https://www.igp.gob.pe/servicios/centro-vulcanologico-nacional/productos-boletines>

## MONITOREO VULCANOLÓGICO



### BOLETÍN VULCANOLÓGICO UBINAS

IGP/CENVUL-UBI/BV 2024-0016

**Análisis:** 15-31 de julio de 2024

**Fecha de emisión:** 1 de agosto de 2024



**NIVEL DE ALERTA:** Amarillo

**Resumen:** El Instituto Geofísico del Perú (IGP) informa que el proceso eruptivo del volcán Ubinas (región Moquegua) continúa. En este periodo, no se observaron emisiones de ceniza; sin embargo, la probabilidad de ocurrencia de actividad explosiva o emisiones de ceniza se mantiene. **En consecuencia, el nivel de alerta volcánica se mantiene en color amarillo.**

### 2. UBINAS

**NIVEL DE ALERTA: AMARILLO**

<b>Elevación</b> 5672 m s. n. m.	<b>Provincia</b> General Sánchez Cerro	<b>Población en un radio de 30 km</b> 5354 personas aprox.
<b>Región</b> Moquegua	<b>Última erupción</b> 2023-actualidad	<b>Inicio de vigilancia permanente</b> 2006

FUENTE: IGP

<https://www.igp.gob.pe/servicios/centro-vulcanologico-nacional/productos-boletines>

# TEMPORADA DE BAJAS TEMPERATURAS 2024

# MONITOREO DE DAÑOS EN TEMPORADA DE BAJAS TEMPERATURAS



FECHA DE CORTE AL: 31/07/2024



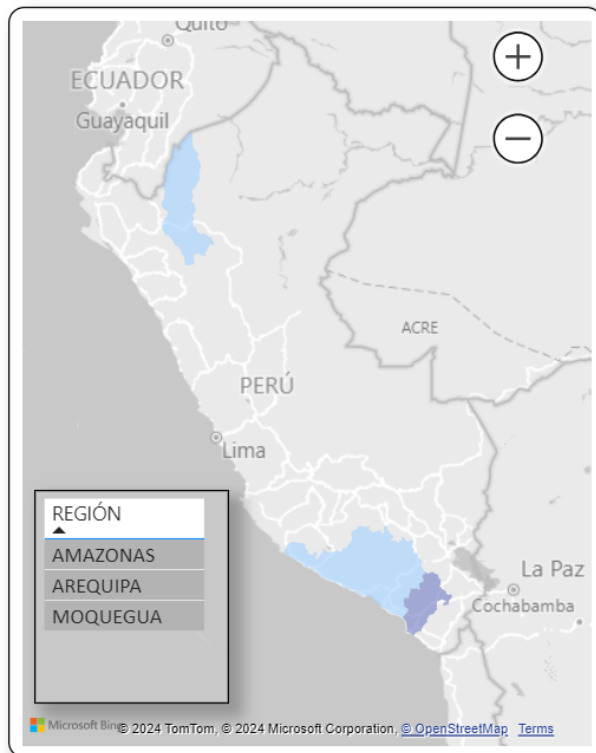
FUENTE: EMED SALUD A NIVEL NACIONAL

DEL 14/04/24 AL 31/07/24

# DOCUMENTOS NORMATIVOS VIGENTES

# DECLARATORIAS DE ESTADO DE EMERGENCIA

## DECLARATORIAS DE ESTADO DE EMERGENCIA VIGENTES



NORMAS LEGALES

DECRETO SUPREMO	MOTIVO	FECHA INICIO	FECHA FIN
D.S.N°077-2024-PCM	POR PELIGRO INMINENTE ANTE CONTAMINACIÓN HÍDRICA	02/08/2024	30/09/2024
D.S.N°073-2024-PCM	POR IMPACTO DE DAÑOS A CONSECUENCIA DE MOVIMIENTO SISMICO	14/07/2024	11/09/2024
D.S.N°064-2024-PCM	POR IMPACTO DE DAÑOS A CONSECUENCIA DE DESLIZAMIENTO	26/06/2024	27/08/2024

3

Regiones

4

Provincias

17

distritos

PRORROGA

NO REGISTRA

POR IMPACTO DE DAÑOS

POR PELIGRO INMINENTE

REGIÓN	PROVINCIAS	DISTRITOS
AREQUIPA	2	10
MOQUEGUA	1	6
AMAZONAS	1	1
<b>Total</b>	<b>4</b>	<b>17</b>

Actualizado al 01/08/2024 12:00 Horas

FUENTE: Normas Legales

# INDICADOR DE COES SALUD



PERÚ

Ministerio  
de Salud



**DIGERD**

Dirección General de Gestión del Riesgo  
de Desastres y Defensa Nacional en Salud



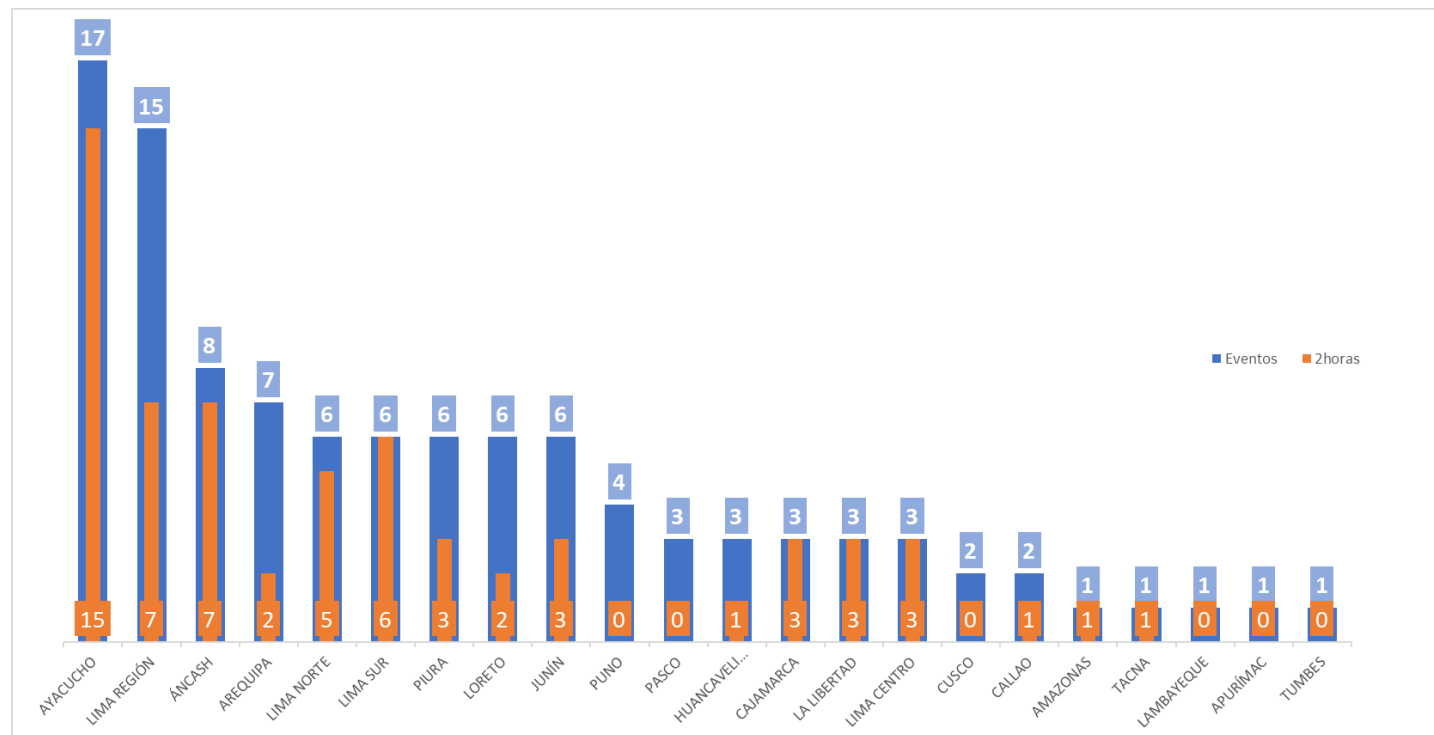
BICENTENARIO  
DEL PERÚ  
2021 - 2024

# INDICADOR COES SALUD: OPORTUNIDAD

**TABLA N°1- DETALLE DEL IMPACTO A LA SALUD POR EVENTOS DE EMERGENCIAS Y DESASTRES REGISTRADOS**

REGIONES	EVENTOS	A LAS 2 HORAS	% CUMPLIMIENTO
AYACUCHO	17	15	88%
LIMA REGIÓN	15	7	47%
ÁNCASH	8	7	88%
AREQUIPA	7	2	29%
LIMA NORTE	6	5	83%
LIMA SUR	6	6	100%
PIURA	6	3	50%
LORETO	6	2	33%
JUNÍN	6	3	50%
PUNO	4	0	0%
PASCO	3	0	0%
HUANCAVELICA	3	1	33%
CAJAMARCA	3	3	100%
LA LIBERTAD	3	3	100%
LIMA CENTRO	3	3	100%
CUSCO	2	0	0%
CALLAO	2	1	50%
AMAZONAS	1	1	100%
TACNA	1	1	100%
LAMBAYEQUE	1	0	0%
APURÍMAC	1	0	0%
TUMBES	1	0	0%
<b>TOTAL</b>	<b>105</b>	<b>63</b>	<b>60%</b>

**GRÁFICO N°09- DISTRIBUCIÓN DEL IMPACTO A LA SALUD POR EVENTOS DE EMERGENCIAS Y DESASTRES REGISTRADOS DENTRO DE LAS 02 HORAS POST EVENTO**



FUENTE: SIREED

# CONSOLIDADO DE SALA DE CRISIS A NIVEL NACIONAL

# SALA DE CRISIS - EMED SALUD - REGIONES



1. PASCO
2. PIURA
3. AYACUCHO
4. CALLAO
5. LA LIBERTAD
6. UCAYALI
7. HUÁNUCO
8. TACNA
9. CAJAMARCA
10. LIMA
- PROVINCIAS
11. PUNO
12. HUANCAVELICA
13. MOQUEGUA
14. AMAZONAS
15. LAMBAYEQUE
16. JUNÍN
17. ÁNCASH
18. AREQUIPA

# SALA DE CRISIS - EMED SALUD - LIMA METROPOLITANA

## EMED SALUD DIRIS LIMA SUR

Sala de Crisis  
Emergencias y Desastres de Salud  
EMED Salud - DIRIS Lima Sur

Periodo comprendido: Del 21 al 27 Jul del 2024 - SE N°30

Elaborado por el Módulo de Análisis

Logo: MINSA

Footer: Espacio de Monitoreo de Emergencias y Desastres de Salud EMED Salud - DIRIS Lima Sur - Módulo de Análisis

## EMED SALUD DIRIS LIMA ESTE

PERÚ Ministerio de Salud Dirección de Redes Integradas de Salud Lima Este

# SALA DE CRISIS

Del 25 al 31 de julio de 2024

**EMED** MÓDULO DE ANÁLISIS  
DIRIS LIMA ESTE

OFICINA DE GESTIÓN DEL RIESGO DE DESASTRES | DIRECCIÓN DE MONITOREO Y GESTIÓN SANITARIA


emed.dirisimaeste@gmail.com

## EMED SALUD DIRIS LIMA NORTE

DIRIS LIMA NORTE  
SALA DE CRISIS DE EMERGENCIAS Y DESASTRES  
SEMANA 31

945-256-004  
35-00-905  
(01) 201-1340 Anexo 149

oficinagestionriesgo@dirislimanorte.gob.pe  
emed@dirisnorte@gmail.com



# GRACIAS



PERÚ

Ministerio de Salud



**DIGERD**

Dirección General de Gestión del Riesgo de Desastres y Defensa Nacional en Salud



BICENTENARIO DEL PERÚ  
2021 - 2024