



SALA DE CRISIS

MÓDULO DE ANÁLISIS

Del 02 al 08 de agosto del 2024

CONTENIDO

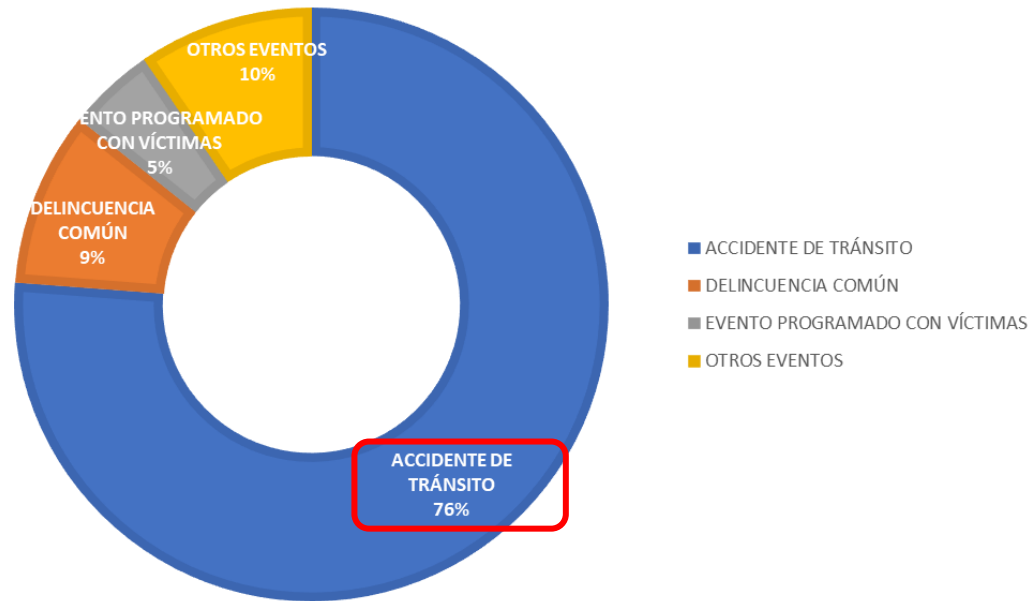
- ANÁLISIS DE DAÑOS A LA SALUD
- MONITOREO DE INSTITUCIONES TÉCNICO CIENTÍFICAS
- TEMPORADA DE BAJAS TEMPERATURAS 2024
- DOCUMENTOS NORMATIVOS
- INDICADOR COES SALUD



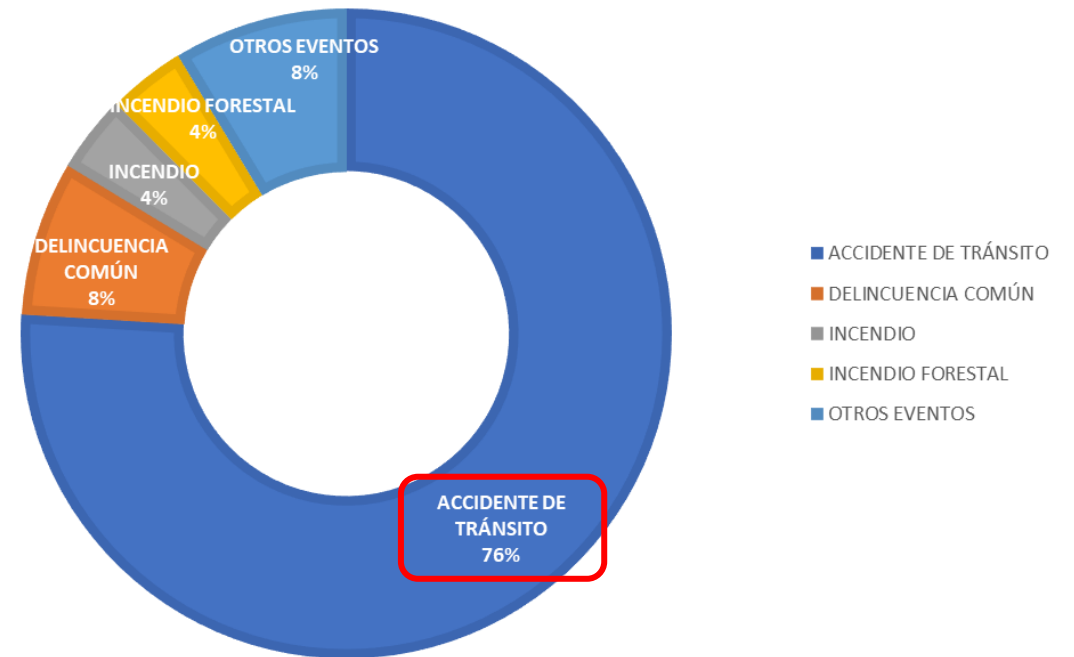
ANÁLISIS DE EVENTOS CON REPERCUSIÓN A LA SALUD

EVENTOS DE EMERGENCIAS Y DESASTRES A NIVEL NACIONAL

GRÁFICA N°01 EVENTOS REGISTRADOS A NIVEL NACIONAL DEL 26 DE JULIO AL 01 DE AGOSTO 2024



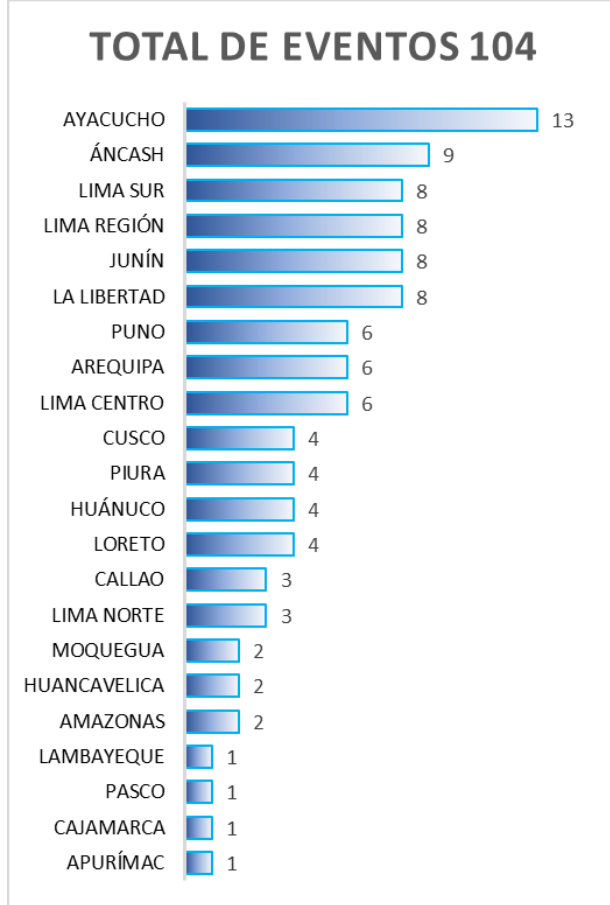
GRÁFICA N°02 EVENTOS REGISTRADOS A NIVEL NACIONAL DEL 02 DE AGOSTO AL 08 DE AGOSTO 2024



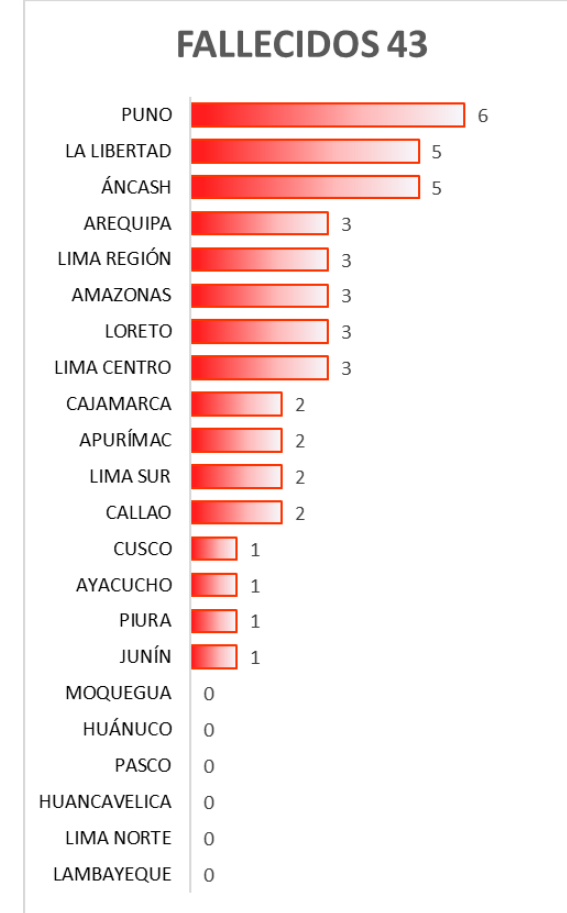
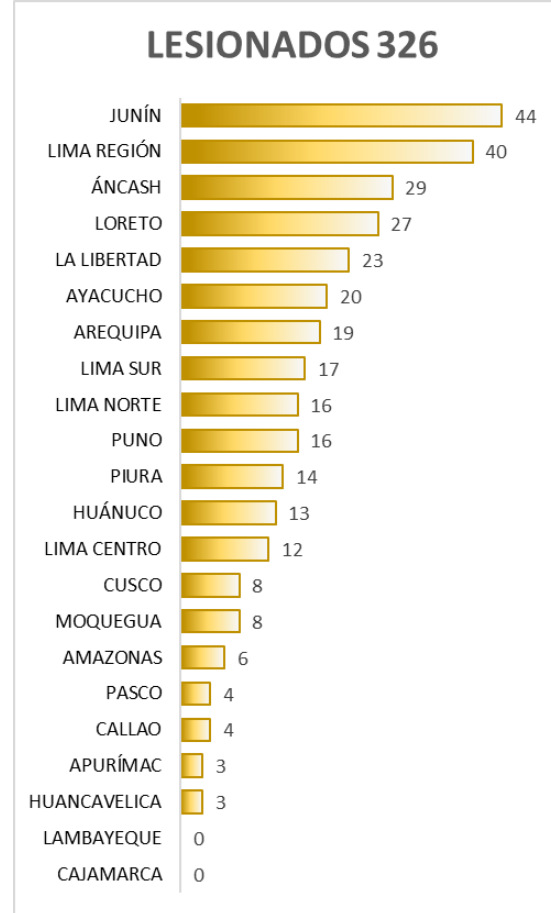
FUENTE: SIREED

DAÑOS A LA SALUD DE LAS PERSONAS

GRÁFICA N°3- CANTIDAD DE EVENTOS EN SIREED



GRÁFICA N°4 y N°5 - CANTIDAD DE DAÑOS A LA SALUD DE LAS PERSONAS POR REGIÓN



FUENTE: SIREED

DAÑOS A LA SALUD DE LAS PERSONAS

GRÁFICO N°6- DISTRIBUCIÓN DEL IMPACTO A LA SALUD DE LAS PERSONAS POR EVENTOS DE EMERGENCIAS Y DESASTRES

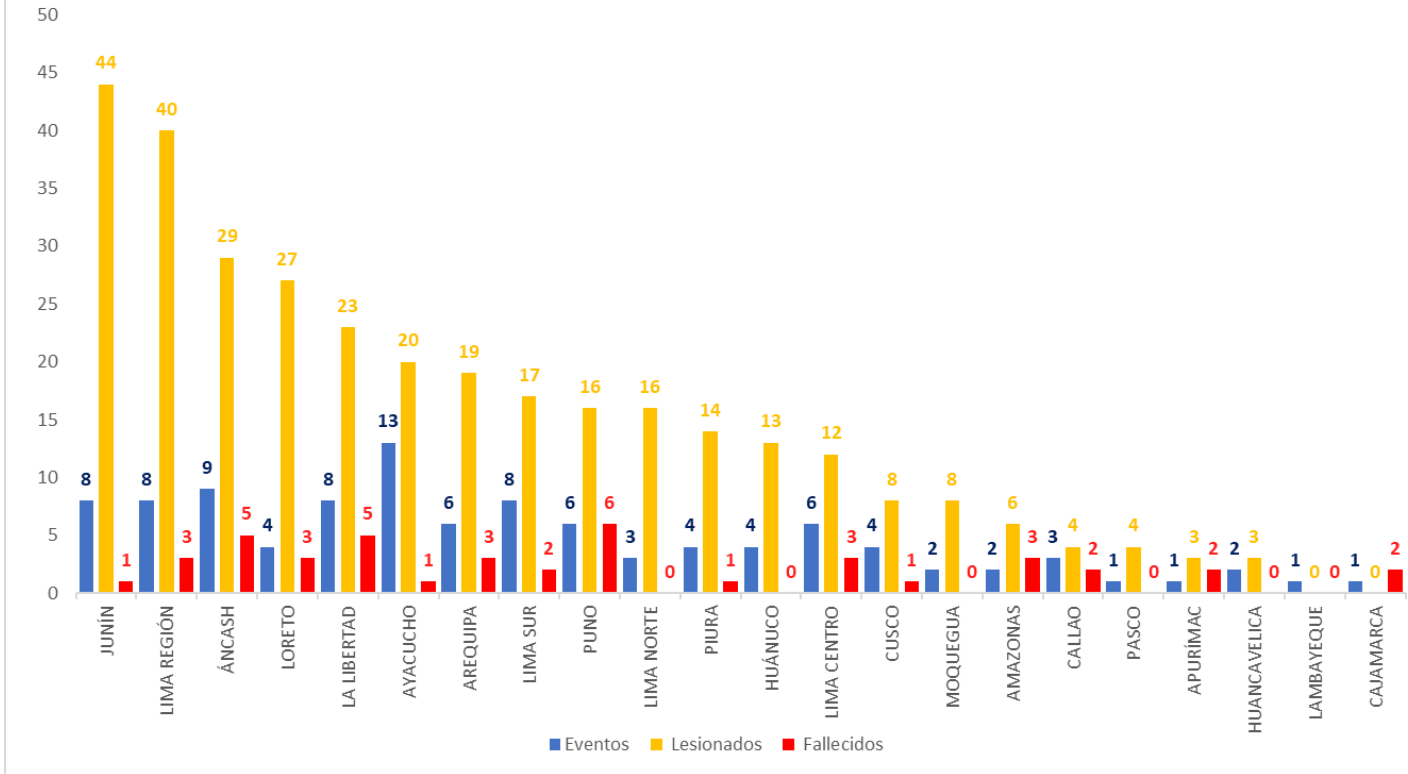
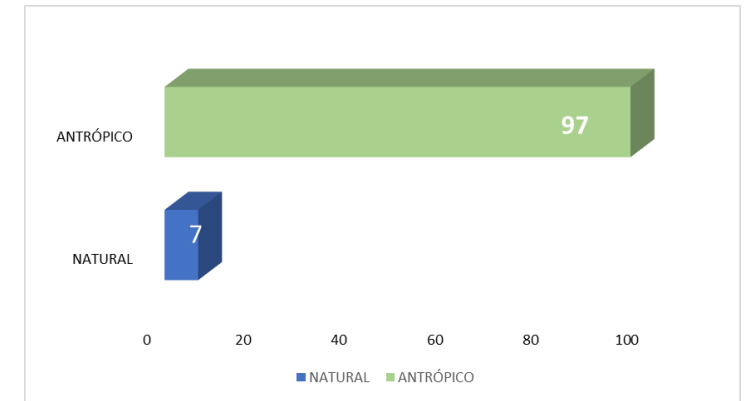






GRÁFICO N°7 – TIPO DE EVENTOS



FUENTE: SIREED

EVENTOS EMERGENCIAS Y DESASTRES

AÑO DEL BICENTENARIO, DE LA CONSOLIDACIÓN DE NUESTRA INDEPENDENCIA, Y DE LA
 CONMEMORACIÓN DE LAS HEROICAS BATALLAS DE JUNÍN Y AYACUCHO

REPORTE DE EVENTO N° 6801 - 2024 - COES SALUD - DIGERD

FECHA DE ACTUALIZACIÓN: 09/08/2024 00:08 HORAS
 COMPLEMENTARIO: INTOXICACIÓN - LAMBAYEQUE
 FECHA DE EVENTO: 08 DE AGOSTO DEL 2024, A LAS 10:30 HORAS
 NIVEL 2

I. DESCRIPCIÓN

INTOXICACIÓN MASIVA POR INHALACIÓN DE PLAGUICIDAS (DIFECONAFIL), SE REGISTRÓ EN EL FUNDO YARABAMBA DEL DISTRITO DE CAYALTI. EN HORAS DE REFRIGERIO SE INICIÓ UNA FUMIGACIÓN EN LAS PLANTACIONES AGRICOLAS, LAS PERSONAS QUE SE ENCONTRABAN EN ESE MOMENTO INHALARON EL PRODUCTO QUÍMICO Y EMPEZARON A DESMAYARSE, DEJANDO COMO SALDO UN TOTAL DE 90 PERSONAS AFECTADAS, QUIENES SON ATENDIDOS EN EL C.S CAYALTÍ, CENTRO MÉDICO ESSALUD, Y REFERIDOS A IPRESS NIVEL IV.

II. UBICACIÓN

DEPARTAMENTO	PROVINCIA	DISTRITO
LAMBAYEQUE	CHICLAYO	CAYALTI
LUGAR: CAYALTI		





III. DAÑOS A LA SALUD

LESIONADOS	:90
- HOSPITALIZADO	:1
- ALTA	:4
FALLECIDOS	:0
DESAPARECIDOS	:0
IPRESS AFECTADAS OPERATIVAS	:0
IPRESS AFECTADAS INOPERATIVAS	:0
SEDES ADMINISTRATIVAS AFECTADAS OPERATIVAS	:0
SEDES ADMINISTRATIVAS AFECTADAS INOPERATIVAS	:0
OFERTA MÓVIL AFECTADAS OPERATIVAS	:0
OFERTA MÓVIL AFECTADAS INOPERATIVAS	:0

IV. RECURSOS MOVILIZADOS

BRIGADISTAS	:0
EQUIPOS MÉDICOS DE EMERGENCIA(E.M.T.)	:0
PERSONAL DE SALUD	:16
AMBULANCIAS	:2
MEDICAMENTOS E INSUMOS	:0
EQUIPO TÉCNICO	:0

FUENTE: SIREED

AÑO DEL BICENTENARIO, DE LA CONSOLIDACIÓN DE NUESTRA INDEPENDENCIA, Y DE LA
 CONMEMORACIÓN DE LAS HEROICAS BATALLAS DE JUNÍN Y AYACUCHO

REPORTE DE EVENTO N° 6781 - 2024 - COES SALUD - DIGERD


FECHA DE ACTUALIZACIÓN: 07/08/2024 18:26 HORAS
 COMPLEMENTARIO: ACCIDENTE DE TRÁNSITO - PIURA
 FECHA DE EVENTO: 07 DE AGOSTO DEL 2024, A LAS 14:00 HORAS
 NIVEL 1

I. DESCRIPCIÓN

EL CHOQUE ENTRE MOTOTAXI Y MOTO LINEAL DEJA COMO SALDO DAÑOS A LA SALUD.

II. UBICACIÓN

DEPARTAMENTO	PROVINCIA	DISTRITO
PIURA	PAITA	PAITA
LUGAR: DOBLE VIA PAITA ALTA A LA ALTURA DE INKAFARMA		



III. DAÑOS A LA SALUD

LESIONADOS	:6
- HOSPITALIZADO	:1
- ALTA	:5
FALLECIDOS	:0
DESAPARECIDOS	:0
IPRESS AFECTADAS OPERATIVAS	:0
IPRESS AFECTADAS INOPERATIVAS	:0
SEDES ADMINISTRATIVAS AFECTADAS OPERATIVAS	:0
SEDES ADMINISTRATIVAS AFECTADAS INOPERATIVAS	:0
OFERTA MÓVIL AFECTADAS OPERATIVAS	:0
OFERTA MÓVIL AFECTADAS INOPERATIVAS	:0

EVENTOS EMERGENCIAS Y DESASTRES

PERU Ministerio de Salud Viceministerio de Salud Pública Dirección General de Gestión del Riesgo de Desastres y Defensa Nacional en Salud

AÑO DEL BICENTENARIO, DE LA CONSOLIDACIÓN DE NUESTRA INDEPENDENCIA, Y DE LA CONMEMORACIÓN DE LAS HEROICAS BATALLAS DE JUNÍN Y AYACUCHO

REPORTE DE EVENTO N° 6773 - 2024 - COES SALUD - DIGERD

FECHA DE ACTUALIZACIÓN: 07/08/2024 18:56 HORAS
 COMPLEMENTARIO: ACCIDENTE DE TRÁNSITO - AREQUIPA
 FECHA DE EVENTO: 07 DE AGOSTO DEL 2024, A LAS 12:30 HORAS
 NIVEL 2

I. DESCRIPCIÓN

SE REGISTRÓ UN ACCIDENTE DE TRÁNSITO (DESPISTE Y VOLCADURA) DE UN CAMIÓN DE LA EMPRESA RICO POLLO, QUE TRASLADABA A PERSONAL DE TRABAJO, EL EVENTO DEJÓ COMO SALDO VARIAS PERSONAS HERIDAS, QUIENES FUERON TRASLADADOS POR PERSONAL DEL SAMU HACIA EL CENTRO DE SALUD EL CRUCE IRIN

II. UBICACIÓN

DEPARTAMENTO	PROVINCIA	DISTRITO
AREQUIPA	AREQUIPA	VITOR

LUGAR: YURAMAYO

III. DAÑOS A LA SALUD

LESIONADOS	:17
- HOSPITALIZADO	:7
- ALTA	:10
FALLECIDOS	:0
DESAPARECIDOS	:0
IPRESS AFECTADAS OPERATIVAS	:0
IPRESS AFECTADAS INOPERATIVAS	:0
SEDES ADMINISTRATIVAS AFECTADAS OPERATIVAS	:0
SEDES ADMINISTRATIVAS AFECTADAS INOPERATIVAS	:0
OFERTA MÓVIL AFECTADAS OPERATIVAS	:0
OFERTA MÓVIL AFECTADAS INOPERATIVAS	:0

IV. RECURSOS MOVILIZADOS

BRIGADISTAS	:0
EQUIPOS MÉDICOS DE EMERGENCIA(E.M.T.)	:0
PERSONAL DE SALUD	:3
AMBULANCIAS	:2
MEDICAMENTOS E INSUMOS	:0
EQUIPO TÉCNICO	:0

PERU Ministerio de Salud Viceministerio de Salud Pública Dirección General de Gestión del Riesgo de Desastres y Defensa Nacional en Salud

AÑO DEL BICENTENARIO, DE LA CONSOLIDACIÓN DE NUESTRA INDEPENDENCIA, Y DE LA CONMEMORACIÓN DE LAS HEROICAS BATALLAS DE JUNÍN Y AYACUCHO

REPORTE DE EVENTO N° 6705 - 2024 - COES SALUD - DIGERD

FECHA DE ACTUALIZACIÓN: 05/08/2024 14:24 HORAS
 COMPLEMENTARIO: ACCIDENTE DE TRÁNSITO - LIMA
 FECHA DE EVENTO: 05 DE AGOSTO DEL 2024, A LAS 05:30 HORAS
 NIVEL 1

I. DESCRIPCIÓN

REPORTA VOLCADURA DE UN OMNIBUS INTERPROVINCIAL, OCASIONANDO DAÑOS A LA SALUD Y A LA VIDA

II. UBICACIÓN

DEPARTAMENTO	PROVINCIA	DISTRITO
LIMA	HUARACHIRI	SAN MATEO

LUGAR: CARRETERA CENTRAL KM 95-500

III. DAÑOS A LA SALUD

LESIONADOS	:12
- HOSPITALIZADO	:12
- ALTA	:0
FALLECIDOS	:1
DESAPARECIDOS	:0
IPRESS AFECTADAS OPERATIVAS	:0
IPRESS AFECTADAS INOPERATIVAS	:0
SEDES ADMINISTRATIVAS AFECTADAS OPERATIVAS	:0
SEDES ADMINISTRATIVAS AFECTADAS INOPERATIVAS	:0
OFERTA MÓVIL AFECTADAS OPERATIVAS	:0
OFERTA MÓVIL AFECTADAS INOPERATIVAS	:0

IV. RECURSOS MOVILIZADOS

BRIGADISTAS	:2
EQUIPOS MÉDICOS DE EMERGENCIA(E.M.T.)	:0
PERSONAL DE SALUD	:4
AMBULANCIAS	:2
MEDICAMENTOS E INSUMOS	:0
EQUIPO TÉCNICO	:0

FUENTE: SIREED

EVENTOS EMERGENCIAS Y DESASTRES

PERU Ministerio de Salud Viceministerio de Salud Pública Dirección General de Gestión del Riesgo de Desastres y Defensa Nacional en Salud

AÑO DEL BICENTENARIO, DE LA CONSOLIDACIÓN DE NUESTRA INDEPENDENCIA, Y DE LA COMMEMORACIÓN DE LAS HEROICAS BATALLAS DE JUNÍN Y AYACUCHO

REPORTE DE EVENTO N° 6758 - 2024 - COES SALUD - DIGERD

FECHA DE ACTUALIZACIÓN: 07/08/2024 12:59 HORAS
 COMPLEMENTARIO: ACCIDENTE DE TRÁNSITO - JUNÍN
 FECHA DE EVENTO: 04 DE AGOSTO DEL 2024, A LAS 18:00 HORAS
 NIVEL 1

I. DESCRIPCIÓN

SE REGISTRÓ DESPISTE DE UNA COMBI DE LA EMPRESA BACILIO QUE SE DIRIGÍA DE HUANCAYO A JUNIN, PROVOCANDO DAÑOS A LA SALUD.

II. UBICACIÓN

DEPARTAMENTO	PROVINCIA	DISTRITO
JUNIN	YAULI	LA OROYA
LUGAR: SECTOR DEL BADEN		

III. DAÑOS A LA SALUD

LESIONADOS	:12
- HOSPITALIZADO	:8
- ALTA	:4
FALLECIDOS	:0
DESAPARECIDOS	:0
IPRESS AFECTADAS OPERATIVAS	:0
IPRESS AFECTADAS INOPERATIVAS	:0
SEDES ADMINISTRATIVAS AFECTADAS OPERATIVAS	:0
SEDES ADMINISTRATIVAS AFECTADAS INOPERATIVAS	:0
OFERTA MÓVIL AFECTADAS OPERATIVAS	:0
OFERTA MÓVIL AFECTADAS INOPERATIVAS	:0

FUENTE: SIREED

PERU Ministerio de Salud Viceministerio de Salud Pública Dirección General de Gestión del Riesgo de Desastres y Defensa Nacional en Salud

AÑO DEL BICENTENARIO, DE LA CONSOLIDACIÓN DE NUESTRA INDEPENDENCIA, Y DE LA COMMEMORACIÓN DE LAS HEROICAS BATALLAS DE JUNÍN Y AYACUCHO

REPORTE DE EVENTO N° 6679 - 2024 - COES SALUD - DIGERD

FECHA DE ACTUALIZACIÓN: 04/08/2024 08:09 HORAS
 COMPLEMENTARIO: ACCIDENTE DE TRÁNSITO - JUNÍN
 FECHA DE EVENTO: 04 DE AGOSTO DEL 2024, A LAS 07:15 HORAS
 NIVEL 1

I. DESCRIPCIÓN

SE REGISTRÓ COLISIÓN ENTRE UN AUTO Y UNA COMBI QUE TRASLADABA ESTUDIANTES DE LA I.E. MARISCAL CASTILLA DE TARMA, PROVOCANDO DAÑOS A LA SALUD.

II. UBICACIÓN

DEPARTAMENTO	PROVINCIA	DISTRITO
JUNIN	JUNIN	JUNIN
LUGAR: CARRETERA CENTRAL CHACAMARCA		

III. DAÑOS A LA SALUD

LESIONADOS	:14
- HOSPITALIZADO	:0
- ALTA	:0
FALLECIDOS	:0
DESAPARECIDOS	:0
IPRESS AFECTADAS OPERATIVAS	:0
IPRESS AFECTADAS INOPERATIVAS	:0
SEDES ADMINISTRATIVAS AFECTADAS OPERATIVAS	:0
SEDES ADMINISTRATIVAS AFECTADAS INOPERATIVAS	:0
OFERTA MÓVIL AFECTADAS OPERATIVAS	:0
OFERTA MÓVIL AFECTADAS INOPERATIVAS	:0

IV. RECURSOS MOVILIZADOS

BRIGADISTAS	:0
EQUIPOS MÉDICOS DE EMERGENCIA(E.M.T.)	:0
PERSONAL DE SALUD	:0
AMBULANCIAS	:0
MEDICAMENTOS E INSUMOS	:0
EQUIPO TÉCNICO	:3

MONITOREO DE INSTITUCIONES TÉCNICO CIENTÍFICAS

ESTUDIO NACIONAL DEL FENÓMENO “EL NIÑO”

COMISIÓN MULTISECTORIAL ENCARGADA
DEL ESTUDIO NACIONAL DEL FENÓMENO “EL NIÑO” – ENFEN
Decreto Supremo N° 007-2017-PRODUCE



ESTUDIO NACIONAL DEL
FENÓMENO “EL NIÑO”

Año del Bicentenario, de la consolidación de nuestra Independencia, y de la conmemoración de las heroicas batallas de Junín y Ayacucho

COMUNICADO OFICIAL ENFEN N°10-2024
12 de julio de 2024

Estado del sistema de alerta: **No activo**

RESUMEN EJECUTIVO



En la región Niño 1+2 es más probable la condición neutra de setiembre hasta fin de año, salvo agosto en el cual las condiciones frías son más probables. Para el verano 2024-2025, es más probable la condición neutra.



En el Pacífico central (región Niño 3.4) se espera el desarrollo de La Niña de magnitud débil a partir de agosto de 2024, alcanzando su mayor intensidad hacia fin de año, siendo más probable que La Niña débil se extienda hasta el verano de 2025.



El pronóstico estacional para julio-septiembre de 2024 indica valores de temperaturas del aire inferiores a lo normal en la costa peruana. En la Amazonía predominarán condiciones térmicas de normal a sobre lo normal y en la zona andina temperaturas mínimas entre normales a inferior de lo normal. Asimismo, se espera lluvias por debajo del promedio hasta la primavera, principalmente en la región andina central y sur.



Según el pronóstico hidrológico, entre julio y septiembre, en la Región Hidrográfica del Pacífico se prevén que predominen caudales debajo de lo normal en los ríos Chira y Piura; en el rango normal y sobre lo normal en los ríos Rimac y Chancay-Huaral, respectivamente, y normal en el río Ocoña. No se esperan inundaciones por lluvias intensas. En la Región Hidrográfica del Titicaca, se prevén que predominen caudales debajo de su normal, acentuándose a anomalías más negativas para los meses de septiembre y noviembre. Finalmente, en la Región Hidrográfica del Amazonas, se espera que predominen condiciones normales.



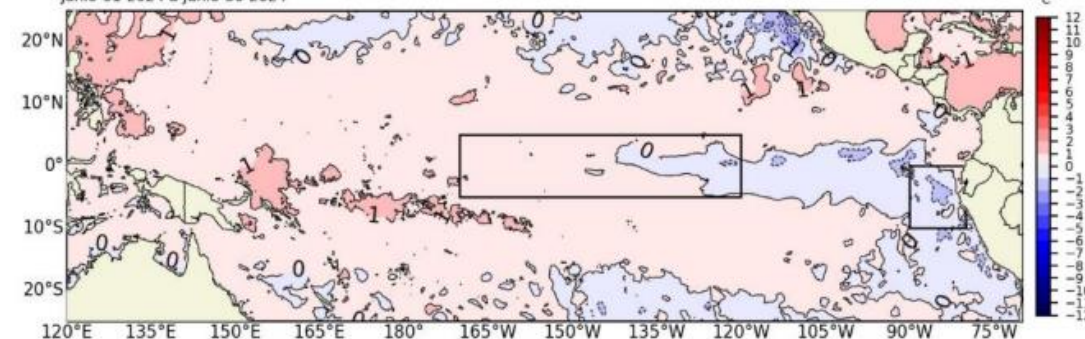
En cuanto a los recursos pesqueros, en las siguientes semanas, se espera que la anchoveta intensifique su actividad reproductiva. En la región sur, se mantendrá una mayor disponibilidad de jurel y de caballa. Se espera que la disponibilidad del recurso merluza se mantenga en niveles similares a los observados entre mayo y junio. Asimismo, se espera que el calamar gigante o pota presente su disponibilidad habitual a la pesquería frente a la costa norte y sur.




Se recomienda a los tomadores de decisiones y población en general tener en cuenta los posibles escenarios de riesgo tanto de los pronósticos estacionales como de la posible presencia de La Niña débil en el Pacífico central para la primavera y el verano 2024-2025. Esto con la finalidad que se adopten las acciones que correspondan para la preparación y reducción del riesgo de desastres.

FUENTE: ENFEN

Promedio de la Anomalia de la Temperatura Superficial del Mar:
Junio-01-2024 a Junio-30-2024



Promedio de la Anomalia de la Temperatura Superficial del Mar:
Julio-01-2024 a Julio-10-2024



Datos de: UK Met Office. 2012. OSTIA L4 SST Analysis (GD52). Ver. 2.0. PO.DAAC, CA, USA. <https://doi.org/10.5067/GHOST-4FK02>
Climatología 1991-2020

Figura 1. Arriba: promedio de las anomalías de la TSM en el Pacífico tropical para junio 2024; Abajo: promedio de las anomalías de la TSM para el 1-10 de julio de 2024. Las regiones Niño 3.4, en el centro del Pacífico, y Niño 1+2, frente a la costa peruana, están delimitadas con recuadros de color negro. Fuente: OSTIA.

SERVICIO NACIONAL DE METEOROLOGÍA E HIDROLOGÍA - SENAMHI

AVISO N° 795 – 2024 – COES SALUD – DIGERD – MINSA

AVISO DE CORTO PLAZO ANTE LLUVIAS INTENSAS	
NIVEL NARANJA	
AVISO N° 220 - 2024 - SENAMHI	
Fecha de inicio	Jueves 08 de agosto del 2024 - 13:00 horas
Duración	Corto plazo – 24 horas
	<p>Estos avisos indican la posibilidad de ocurrencia de lluvias intensas para las siguientes 24 horas.</p>
	<p>Peligro: Pronóstico de precipitaciones acumuladas en 24 horas de intensidad moderada.</p> <p>Recomendación: Tomar precauciones y estar atentos a la información oficial.</p>
ZONAS ALERTADAS	
NIVEL NARANJA	
HUANUCO, JUNIN, PASCO, SAN MARTIN	
NIVEL AMARILLO	
AMAZONAS, APURIMAC, AYACUCHO, CUSCO, HUANCANELICA, HUANUCO, JUNIN, LA LIBERTAD, LORETO, MADRE DE DIOS, PASCO, PUNO, SAN MARTIN, UCAYALI	



FUENTE: SENAMHI

AVISO N° 796 - 2024 – COES SALUD – DIGERD – MINSA

AVISO DE CORTO PLAZO ANTE POSIBLE ACTIVACIÓN DE QUEBRADAS	
NIVEL NARANJA	
AVISO N° 221 - 2024 - SENAMHI	
Fecha de inicio	Jueves 08 de agosto 2024 - 13:00 horas
Duración	Corto plazo – 24 horas
	<p>Estos avisos indican la posibilidad de activación de quebradas asociada a las lluvias pronosticadas para las siguientes 24 horas (aviso de corto plazo), considerando la lluvia de los 7 días antecedentes y la susceptibilidad a movimientos en masa.</p> <p>En el contexto de estos avisos, la activación de quebradas (o huaycos) se refiere a los flujos de agua y movimientos en masa rápidos en quebradas o cuencas pequeñas resultantes de la acción de las lluvias precedentes y actuales y las condiciones geológicas. Incluye flujos de lodo, crecidas de detritos, y flujo de detritos.</p>
	<p>ZONAS ALERTADAS</p> <p>NIVEL NARANJA</p> <p>CUSCO, MADRE DE DIOS, PUNO</p> <p>NIVEL AMARILLO</p> <p>CUSCO, MADRE DE DIOS, PUNO, SAN MARTIN</p>



SERVICIO NACIONAL DE METEOROLOGÍA E HIDROLOGÍA - SENAMHI

AVISO N°789-2024 – COE SALUD – DIGERD – MINSA

SITUACIÓN ACTUAL DEL NIVEL DEL RIO AMAZONAS - ESTACIÓN SANTA ROSA

NIVEL NARANJA

AVISO HIDROLÓGICO N°1280 – 2024 - SENAMHI

Fecha de emisión	Jueves, 08 de agosto de 2024 - 08:34 hrs
Fecha de inicio	Jueves, 08 de agosto de 2024 - 06:00 hrs
Fecha de final	Lunes, 12 de agosto de 2024 - 20:00 hrs
Duración	Plazo extendido

El SENAMHI, organismo adscrito al Ministerio del Ambiente, informa sobre el comportamiento hidrológico del RIO AMAZONAS, en el departamento LORETO. Hoy Jueves, 08 de Agosto de 2024 a las 06:00 hrs, la estación hidrológica SANTA ROSA, registró un NIVEL de 70.18 m.s.n.m, ubicándose en el umbral NARANJA. Las potenciales áreas de afectación serían los centros poblados de MARIO RIVERA, CHINERIA, PUERTO ALEGRIA, PUERTO ALEGRIA I ZONA, PUERTO ALEGRIA II ZONA, PUERTO ALEGRE, PUERTO ALEGRE II ZONA, YAHUMA I ZONA y VISTA ALEGRE.



Campo de Agua	Estación	Distrito	Nivel a las 06:00 horas (m.s.n.m)	Umbral Rojo (m.s.n.m)
RIO AMAZONAS	SANTA ROSA	YAVARI	70.18	69.728

ZONAS ALERTADAS

DEPARTAMENTO	PROVINCIA	DISTRITO
LORETO	MARISCAL RAMÓN CASTILLA	YAVARI

CENTROS POBLADOS

MARIO RIVERA, CHINERIA, PUERTO ALEGRIA, PUERTO ALEGRIA I ZONA, PUERTO ALEGRIA II ZONA, PUERTO ALEGRE, PUERTO ALEGRE II ZONA, YAHUMA I ZONA y VISTA ALEGRE

NIVELES DE PELIGRO

Nivel amarillo	Nivel naranja	Nivel rojo
Indica condiciones normales del río con la posibilidad de descenso en su nivel.	Indica condiciones del río con tendencia descendente en su nivel.	Indica condiciones donde se esperan limitaciones en el transporte fluvial ocasionado por el avistamiento de rocas y obstáculos debido a un mayor descenso en el nivel del río, que puede generar daños y el encallamiento de naves fluviales.



FUENTE: SENAMHI

AVISO N° 797 – 2024 – COES SALUD – DIGERD – MINSA

QUINTO FRIAJE EN LA SELVA

NIVEL NARANJA

AVISO METEOROLÓGICO N° 201 – 2024 – SENAMHI

Fecha de emisión	Jueves, 08 de agosto de 2024
Fecha de inicio	Sábado, 10 de agosto de 2024 a las 00:00 horas
Fecha de final	Domingo, 11 de agosto de 2024 a las 23:59 horas
Duración	47 horas

El SENAMHI informa que, del sábado 10 al domingo 11 de agosto, se presentará el descenso de la temperatura nocturna, de moderada a fuerte intensidad, en la selva, debido al décimo friaje del año. Además, se registrará el incremento de la sensación de frío y ráfagas de viento con velocidades alrededor de los 50 km/h.



SABADO 10

El sábado 10 de agosto se prevén temperaturas mínimas alrededor de los 14 °C en la selva sur.

DOMINGO 11

El domingo 11 de agosto se prevén temperaturas mínimas alrededor de los 18 °C en la selva centro y valores próximos a los 12°C en la selva sur.

ZONAS ALERTADAS

NIVEL NARANJA	
CUSCO, JUNIN, MADRE DE DIOS, PUNO, UCAYALI	AYACUCHO, CUSCO, HUANUCO, JUNIN, MADRE DE DIOS, PASCO, PUNO, UCAYALI

NIVEL AMARILLO

CUSCO, JUNIN, MADRE DE DIOS, PUNO, UCAYALI	AYACUCHO, CUSCO, HUANUCO, JUNIN, MADRE DE DIOS, PASCO, PUNO, UCAYALI
--	--



EVENTOS SÍSMICOS A NIVEL NACIONAL

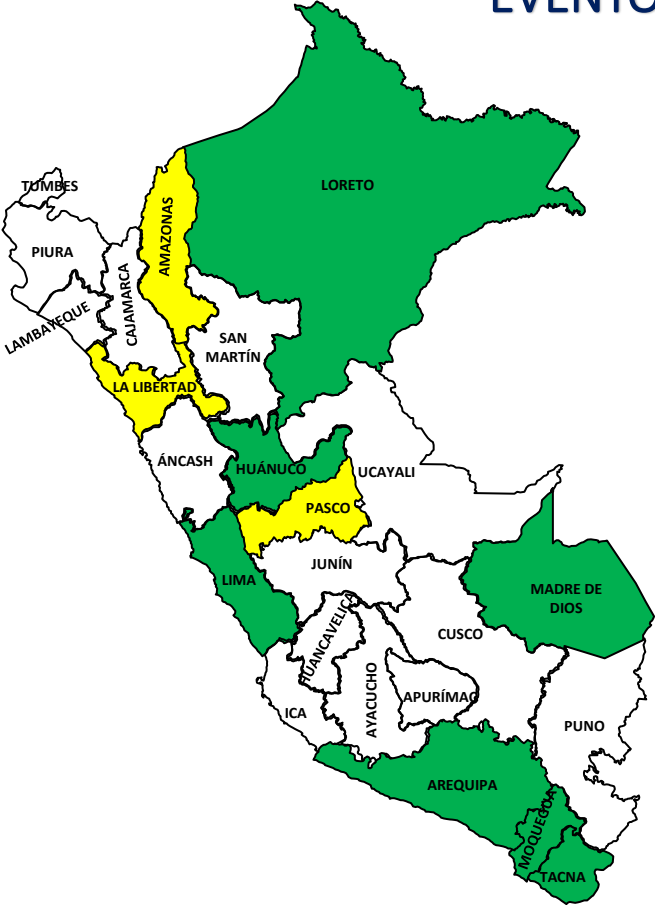
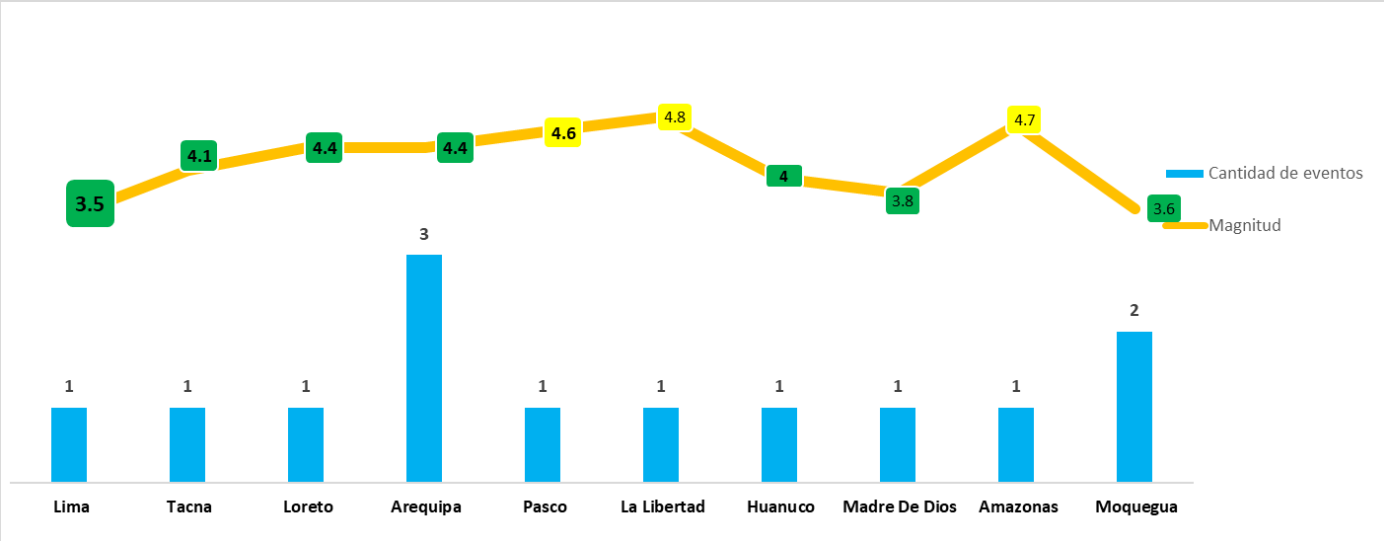


GRÁFICO N°08- CANTIDAD DE EVENTOS SÍSMICOS A NIVEL NACIONAL

Rango de alerta: ● < M4.5 ● de M4.5 a M6.0 ● > M6.0

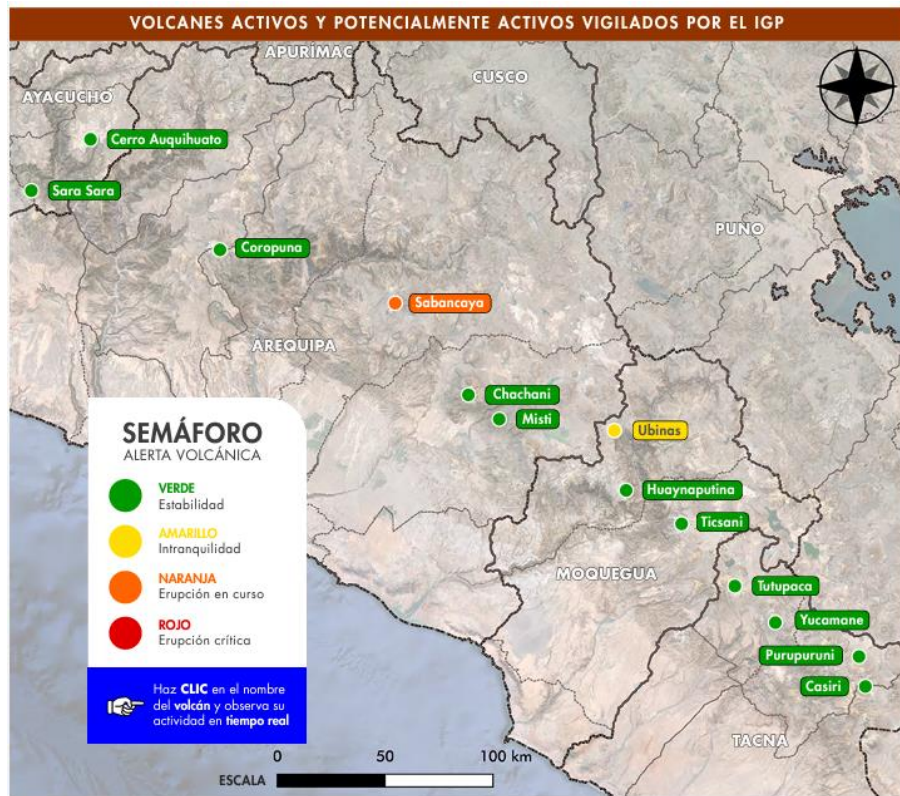
TOTAL DE SISMOS: 13



Del 02 al 08 de agosto del 2024

FUENTE: IGP


MONITOREO VULCANOLÓGICO




VOLCANES EN NIVEL DE ALERTA NARANJA

VOLCANES EN NIVEL DE ALERTA AMARILLA

Sabancaya Región Arequipa


 En proceso eruptivo desde el 6 de noviembre de 2016.

Ubinas Región Moquegua

 En proceso eruptivo desde el 22 de junio de 2023.

FUENTE: IGP

MONITOREO VULCANOLÓGICO



BOLETÍN VULCANOLÓGICO SABANCAYA

IGP/CENVUL-SAB/BV 2024-0032
Análisis: 30 de julio-4 de agosto de 2024
Fecha de emisión: 5 de agosto de 2024



NIVEL DE ALERTA: Naranja

Resumen: El IGP informa que el proceso eruptivo del volcán Sabancaya continúa. En este periodo se detectó la ocurrencia promedio de 52 explosiones volcánicas diarias que generaron columnas de ceniza y gases de hasta 2200 m de altura sobre la cima del volcán. **En consecuencia, el nivel de alerta volcánica se mantiene en color naranja.**

1. SABANCAYA

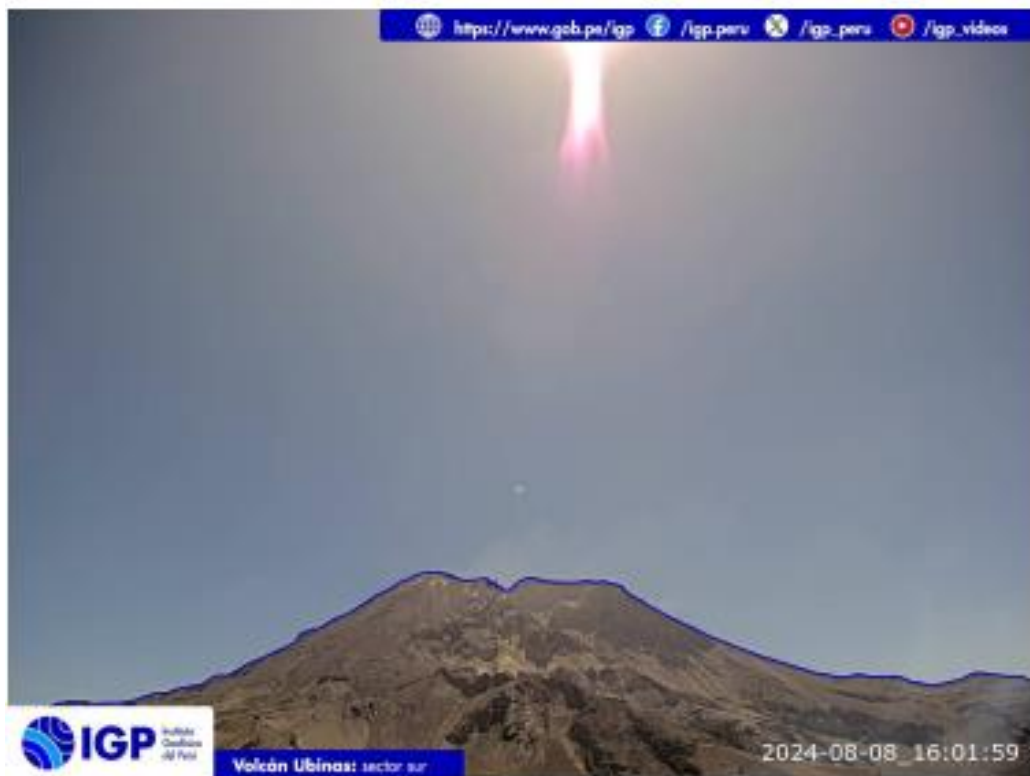
NIVEL DE ALERTA: NARANJA

Elevación 5960 m s. n. m.	Provincia Caylloma	Población en un radio de 30 km 10 204 personas
Región Arequipa	Última erupción 2016-actualidad	Inicio de vigilancia permanente 2013

<https://www.igp.gob.pe/servicios/centro-vulcanologico-nacional/productos-boletines>

FUENTE: IGP

MONITOREO VULCANOLÓGICO



BOLETÍN VULCANOLÓGICO UBINAS

IGP/CENVUL-UBI/BV 2024-0016

Análisis: 15-31 de julio de 2024

Fecha de emisión: 1 de agosto de 2024

NIVEL DE ALERTA: Amarillo



Resumen: El Instituto Geofísico del Perú (IGP) informa que el proceso eruptivo del volcán Ubinas (región Moquegua) continúa. En este periodo, no se observaron emisiones de ceniza; sin embargo, la probabilidad de ocurrencia de actividad explosiva o emisiones de ceniza se mantiene. **En consecuencia, el nivel de alerta volcánica se mantiene en color amarillo.**

2. UBINAS

NIVEL DE ALERTA: AMARILLO



Elevación
5672 m s. n. m.



Provincia
General Sánchez Cerro



Población en un radio de 30 km
5354 personas aprox.



Región
Moquegua



Última erupción
2023-actualidad



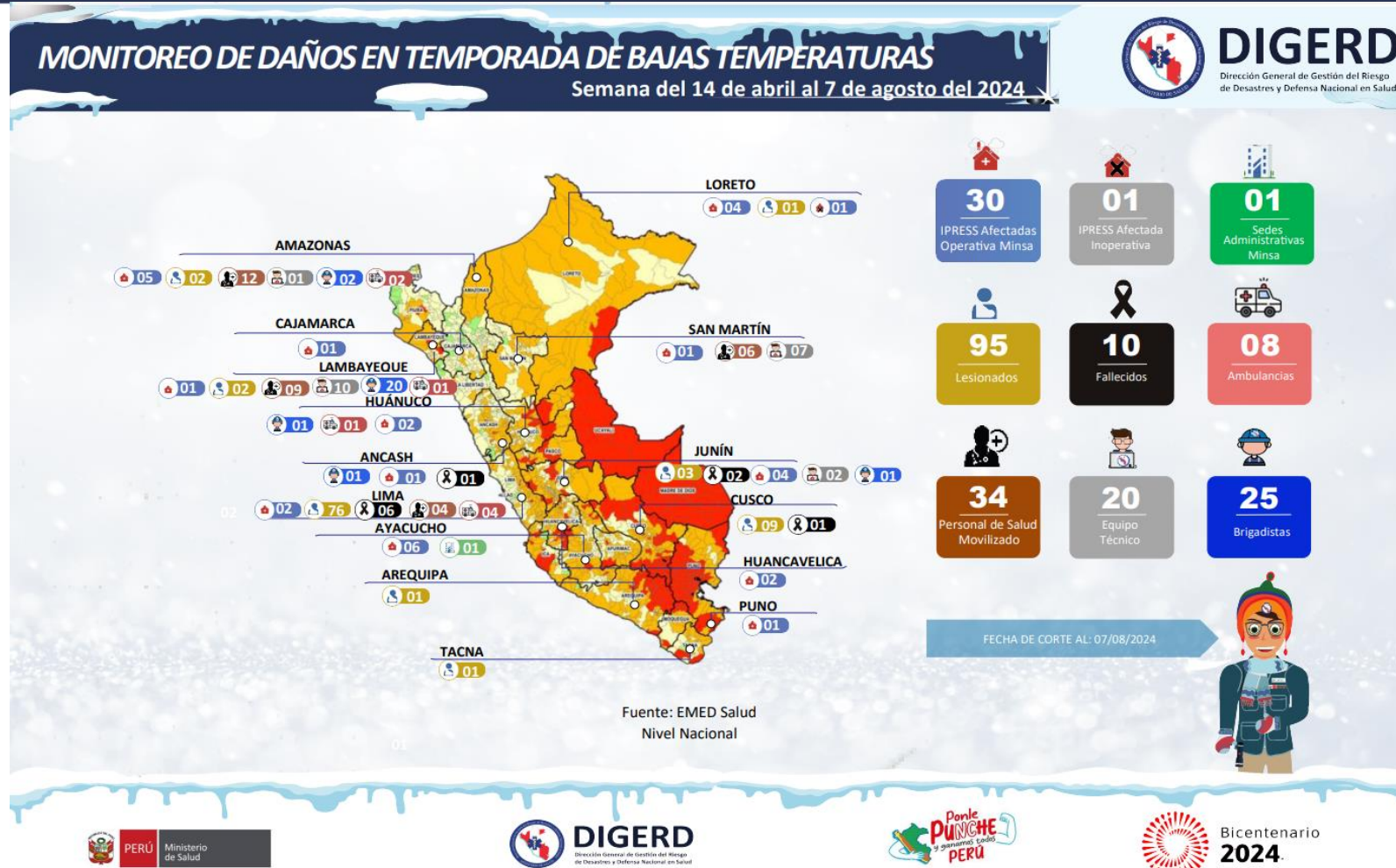
Inicio de vigilancia permanente
2006

FUENTE: IGP

<https://www.igp.gob.pe/servicios/centro-vulcanologico-nacional/productos-boletines>

TEMPORADA DE BAJAS TEMPERATURAS 2024

MONITOREO DE DAÑOS EN TEMPORADA DE BAJAS TEMPERATURAS



FUENTE: EMED SALUD A NIVEL NACIONAL

DEL 14/04/24 AL 07/08/24

DOCUMENTOS NORMATIVOS VIGENTES

DECLARATORIAS DE ESTADO DE EMERGENCIA



NORMAS LEGALES

DECRETO SUPREMO	MOTIVO	FECHA INICIO	FECHA FIN
D.S.N°077-2024-PCM	POR PELIGRO INMINENTE ANTE CONTAMINACIÓN HÍDRICA	02/08/2024	30/09/2024
D.S.N°073-2024-PCM	POR IMPACTO DE DAÑOS A CONSECUENCIA DE MOVIMIENTO SISMICO	14/07/2024	11/09/2024
D.S.N°064-2024-PCM	POR IMPACTO DE DAÑOS A CONSECUENCIA DE DESLIZAMIENTO	26/06/2024	27/08/2024

3 Regiones
4 Provincias
17 distritos

REGIÓN	PROVINCIAS	DISTRITOS
AREQUIPA	2	10
MOQUEGUA	1	6
AMAZONAS	1	1
Total	4	17

PRORROGA
 NO REGISTRA

POR IMPACTO DE DAÑOS	POR PELIGRO INMINENTE
----------------------	-----------------------

Actualizado al 08/08/2024 09:00 Horas

FUENTE: Normas Legales

INDICADOR DE COES SALUD



PERÚ

Ministerio
de Salud



DIGERD

Dirección General de Gestión del Riesgo
de Desastres y Defensa Nacional en Salud



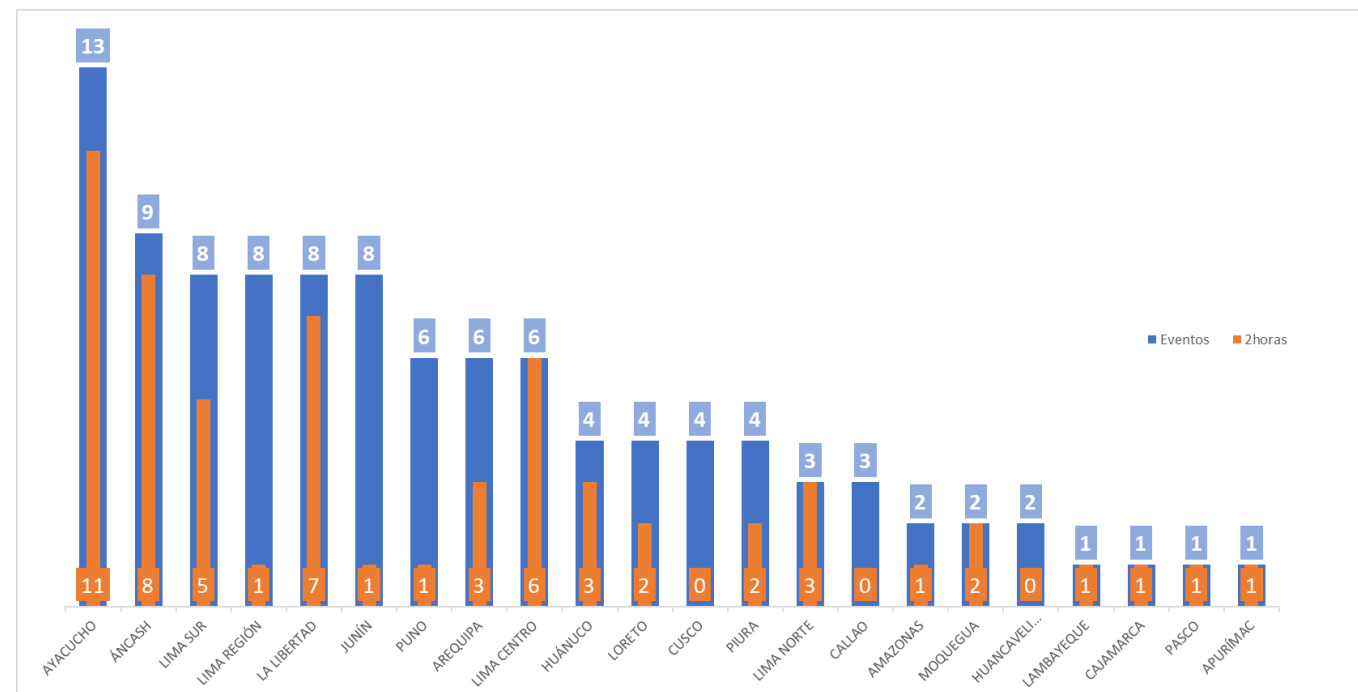
BICENTENARIO
DEL PERÚ
2021 - 2024

INDICADOR COES SALUD: OPORTUNIDAD

TABLA N°1- DETALLE DEL IMPACTO A LA SALUD POR EVENTOS DE EMERGENCIAS Y DESASTRES REGISTRADOS

REGIONES	EVENTOS	A LAS 2 HORAS	% CUMPLIMIENTO
AYACUCHO	13	11	85%
ÁNCASH	9	8	89%
LIMA SUR	8	5	63%
LIMA REGIÓN	8	1	13%
LA LIBERTAD	8	7	88%
JUNÍN	8	1	13%
PUNO	6	1	17%
AREQUIPA	6	3	50%
LIMA CENTRO	6	6	100%
HUÁNUCO	4	3	75%
LORETO	4	2	50%
CUSCO	4	0	0%
PIURA	4	2	50%
LIMA NORTE	3	3	100%
CALLAO	3	0	0%
AMAZONAS	2	1	50%
MOQUEGUA	2	2	100%
HUANCAVELICA	2	0	0%
LAMBAYEQUE	1	1	100%
CAJAMARCA	1	1	100%
PASCO	1	1	100%
APURÍMAC	1	1	100%
TOTAL	104	60	58%

GRÁFICO N°09- DISTRIBUCIÓN DEL IMPACTO A LA SALUD POR EVENTOS DE EMERGENCIAS Y DESASTRES REGISTRADOS DENTRO DE LAS 02 HORAS POST EVENTO



FUENTE: SIREED

CONSOLIDADO DE SALA DE CRISIS A NIVEL NACIONAL

SALA DE CRISIS - EMED SALUD - REGIONES

1. PASCO
2. CALLAO
3. MOQUEGUA
4. LA LIBERTAD
5. PIURA
6. UCAYALI
7. HUÁNUCO
8. AREQUIPA
9. PUNO
10. LIMA
11. PROVINCIAS
12. JUNÍN
13. AYACUCHO
14. LAMBAYEQUE
15. CAJAMARCA



DIRECCIÓN REGIONAL DE SALUD PASCO
 ESPACIO DE MONITOREO DE EMERGENCIAS Y DESASTRES
SALA DE CRISIS
 DEL 01 DE JULIO AL 07 DE AGOSTO 2024

SALA DE CRISIS DEL 01 AL 07 DE AGOSTO 2024
EMED

DIRESA MOQUEGUA
SALA DE CRISIS SEMANA EPIDEMIOLOGICA N°32-2024
 SEMANA DEL 01 AL 07 DE AGOSTO 2024

DIRECCION REGIONAL DE SALUD CAJAMARCA
 CENTRO DE PREVENCIÓN Y CONTROL DE EMERGENCIAS Y DESASTRES
 ESPACIO DE MONITOREO DE EMERGENCIAS Y DESASTRES
SALA DE CRISIS
 DEL 04 AL 08 DE AGOSTO DEL 2024

SALA DE CRISIS N° 32
 DEL 01 AL 07 DE AGOSTO DEL 2024

DIRECCION REGIONAL DE SALUD UCAYALI
SALA DE CRISIS
 SE: 30 Del 01 AL 07 DE AGOSTO DEL 2024

SALA DE CRISIS N°30 DIRESA HUÁNUCO
 ESPACIO DE MONITOREO DE EMERGENCIAS Y DESASTRES
 D.A. N°250-2018MINSVA
 01 al 07 Agosto del 2024

SALA DE CRISIS N° 031 COE SALUD GERESA AREQUIPA
 Del 29 de Julio al 04 de Agosto del 2024

DIRESA PUNO
 ESPACIO DE MONITOREO DE EMERGENCIAS Y DESASTRES
 Sala de crisis
 DEL 01 DE AGOSTO AL 07 DE AGOSTO DEL 2024

ESTA TEMPORADA DE HELADAS Y NEVADAS LO AFRONTAMOS Juntos
SALA DE CRISIS DE EMERGENCIAS Y DESASTRES DE SALUD
 Periodo comprendido: Del 01 de agosto al 07 de agosto del 2024

JUNÍN
DIRECCIÓN DE GESTIÓN DEL RIESGO DE DESASTRES Y DEFENSA NACIONAL EN SALUD
 Espacio de Monitoreo de Emergencias y Desastres (EMED Salud DIRESA JUNÍN)
SALA DE CRISIS MODULO DE ANALISIS
 Del 01 al 07 de Agosto de 2024
 D.A. N° 250-2018MINSVA SE - 31

ESPCIO DE MONITOREO DE EMERGENCIA Y DESASTRES EMED SALUD DIRESA PIURA - 2024
 "Año del Bicentenario, de la consolidación de nuestra Independencia, y de la conmemoración de las heroicas batallas de Junín y Ayacucho"
SALA DE CRISIS DEL 1 AL 7 DE AGOSTO - 2024
 DIRESA - REGION PIURA

DIRESA AYACUCHO
Sala de Crisis
 Del 01 al 07 de agosto 2024

SALA DE CRISIS DE EMERGENCIAS Y DESASTRES N° 22 EMED SALUD DIRESA ANCASH
 01 DE AGOSTO DEL 2024
 07 DE AGOSTO DEL 2024

LAMBAYEQUE
 GERENCIA REGIONAL DE SALUD
 UNIDAD DE PREVENCIÓN Y CONTROL DE EMERGENCIAS Y DESASTRES
EMED
 ESPACIO DE MONITOREO DE EMERGENCIAS Y DESASTRES
SALA DE CRISIS N° 21 - 2024
 DEL 01 AL 07 DE AGOSTO DEL 2024

SALA DE CRISIS - EMED SALUD - LIMA METROPOLITANA

EMED SALUD DIRIS LIMA SUR

PERU Ministerio de Salud
MINSAL
MINSU

Sala de Crisis
Emergencias y Desastres de Salud
EMED Salud - DIRIS Lima Sur

Período comprendido: Del 28 Jul al 03 Ago del 2024 - SE N°31

Elaborado por el Módulo de Análisis

Espacio de Monitoreo de Emergencias y Desastres de Salud EMED Salud - DIRIS Lima Sur - Módulo de Análisis

EMED SALUD DIRIS LIMA NORTE

PERU Ministerio de Salud
MINSAL
MINSU

DIRIS LIMA NORTE
SALA DE CRISIS DE
EMERGENCIAS Y DESASTRES
SEMANA 32

945-256-004
35-00-205
(01) 201-1340
Anexo 149

oficinasgestionriesgo@dirislimanorte.gob.pe
emeddirisnorte@gmail.com

EMED SALUD DIRIS LIMA ESTE

PERU Ministerio de Salud
MINSAL
MINSU

SALA DE CRISIS
Del 25 al 31 de julio de 2024

EMED | MÓDULO DE
DIRIS LIMA ESTE | ANÁLISIS

OFICINA DE GESTIÓN DEL RIESGO DE DESASTRES | DIRECCIÓN DE MONITOREO Y GESTIÓN SANITARIA

emed.dirislimate@gmail.com


EMED SALUD DIRIS LIMA CENTRO

PERU Ministerio de Salud
MINSAL
MINSU

**SALA DE CRISIS DE
EMERGENCIAS Y
DESASTRES**

Espacio de Monitoreo de
Emergencias y Desastres del
Sector Salud - DIRIS Lima Centro

DEL 01 AL 07 DE AGOSTO DEL
2024



GRACIAS



PERÚ

Ministerio de Salud



DIGERD

Dirección General de Gestión del Riesgo de Desastres y Defensa Nacional en Salud



BICENTENARIO DEL PERÚ
2021 - 2024