



# SALA DE CRISIS

## MÓDULO DE ANÁLISIS

*Del 16 al 22 de agosto del 2024*

# CONTENIDO

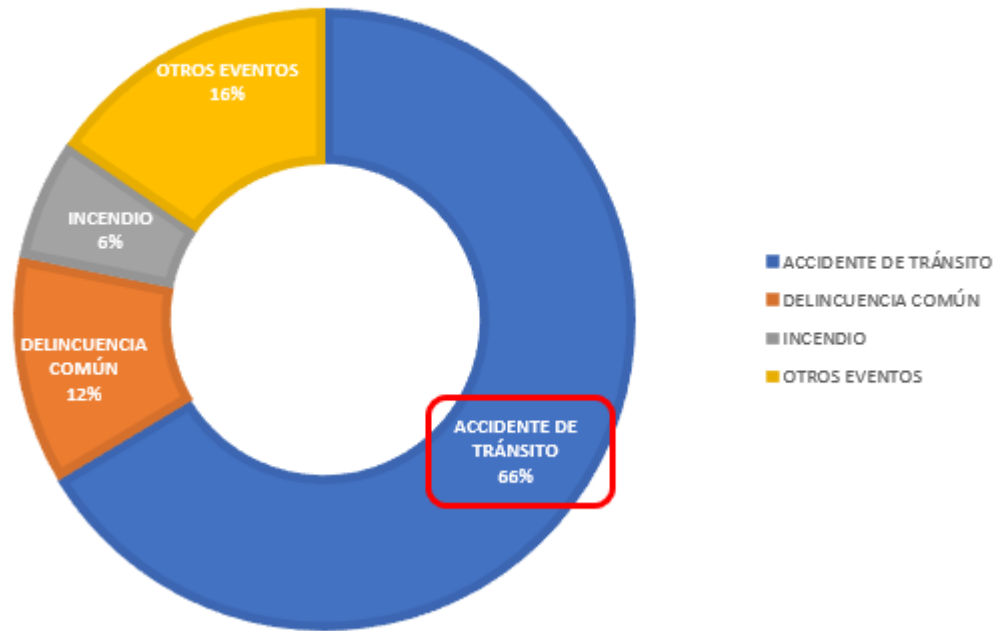
- ANÁLISIS DE DAÑOS A LA SALUD
- MONITOREO DE INSTITUCIONES TÉCNICO CIENTÍFICAS
- TEMPORADA DE BAJAS TEMPERATURAS 2024
- DOCUMENTOS NORMATIVOS
- INDICADOR COES SALUD



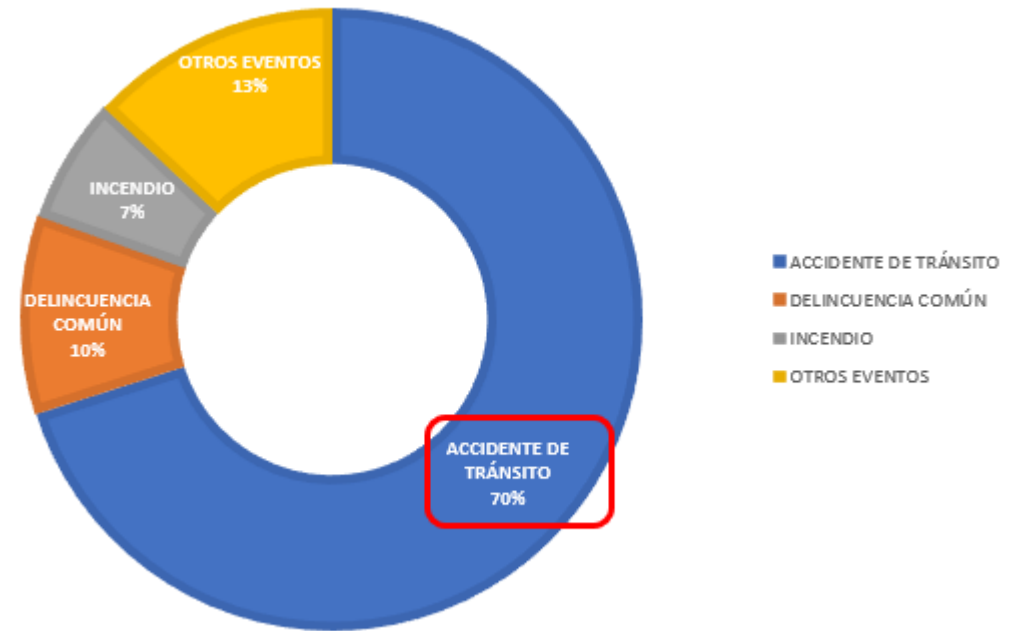
# ANÁLISIS DE EVENTOS CON REPERCUSIÓN A LA SALUD

# EVENTOS DE EMERGENCIAS Y DESASTRES A NIVEL NACIONAL

GRÁFICA N°01 EVENTOS REGISTRADOS A NIVEL NACIONAL  
DEL 09 DE AGOSTO AL 15 DE AGOSTO 2024



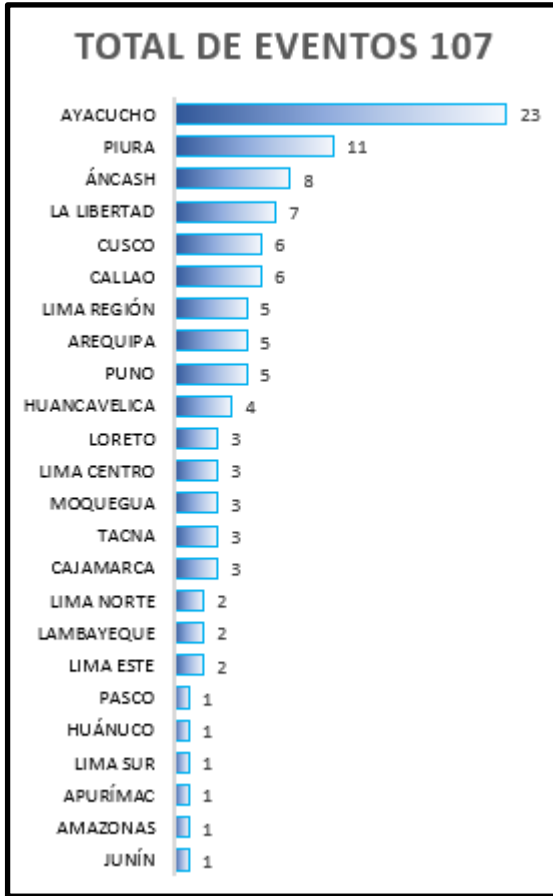
GRÁFICA N°02 EVENTOS REGISTRADOS A NIVEL NACIONAL  
DEL 16 DE AGOSTO AL 22 DE AGOSTO 2024



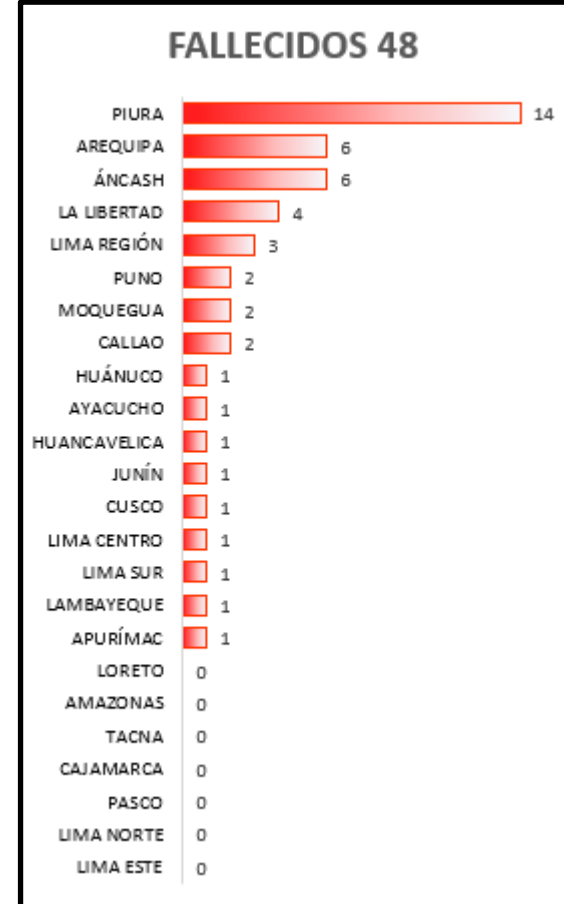
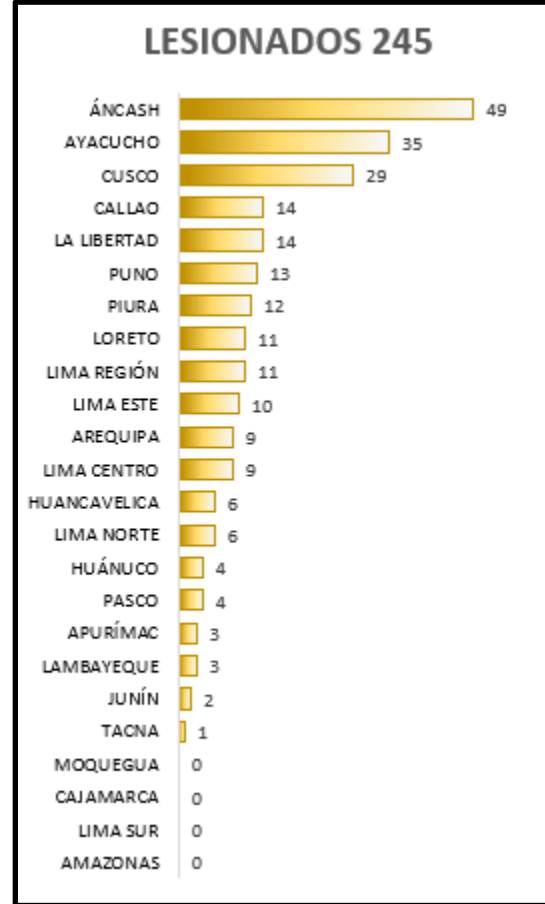
FUENTE: SIREED

# DAÑOS A LA SALUD DE LAS PERSONAS

GRÁFICA N°3- CANTIDAD DE EVENTOS EN SIREED



GRÁFICA N°4 y N°5 - CANTIDAD DE DAÑOS A LA SALUD DE LAS PERSONAS POR REGIÓN



FUENTE: SIREED

# DAÑOS A LA SALUD DE LAS PERSONAS

GRÁFICO N°6- DISTRIBUCIÓN DEL IMPACTO A LA SALUD DE LAS PERSONAS POR EVENTOS DE EMERGENCIAS Y DESASTRES

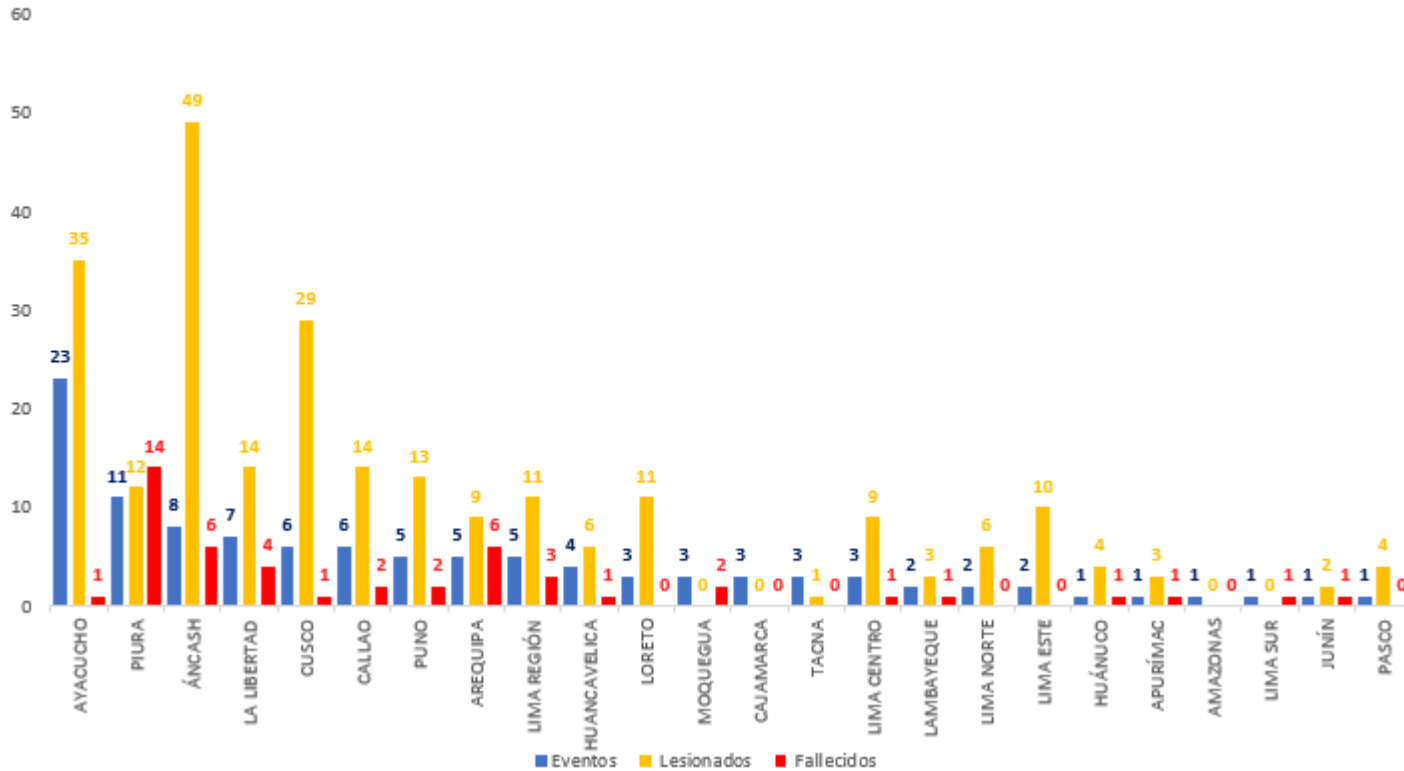
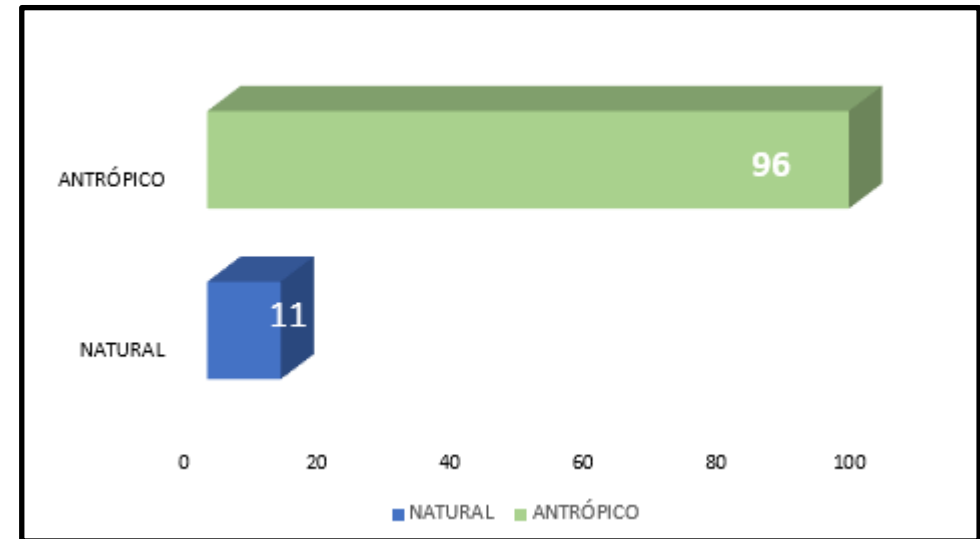


GRÁFICO N°7 – TIPO DE EVENTOS



FUENTE: SIREED

# EVENTOS EMERGENCIAS Y DESASTRES


**Ministerio de Salud**



AÑO DEL BICENTENARIO, DE LA CONSOLIDACIÓN DE NUESTRA INDEPENDENCIA, Y DE LA  
 CONMEMORACIÓN DE LAS HEROICAS BATALLAS DE JUNÍN Y AYACUCHO

---

**REPORTE DE EVENTO N° 7136 - 2024 - COES SALUD - DIGERD**

FECHA DE ACTUALIZACIÓN: 21/08/2024 11:19 HORAS  
 COMPLEMENTARIO: INTOXICACIÓN - ÁNCASH  
 FECHA DE EVENTO: 20 DE AGOSTO DEL 2024, A LAS 13:00 HORAS  
 NIVEL 1

**I. DESCRIPCIÓN**

SE REGISTRA INTOXICACIÓN ALIMENTARIA EN EL COLEGIO IE 88049, A LA ALTURA DEL CENTRO POBLADO CASCAJAL EL CUAL DEJA COMO SALDO DAÑOS A LA SALUD DE LAS PERSONAS

**II. UBICACIÓN**

DEPARTAMENTO	PROVINCIA	DISTRITO
ÁNCASH	SANTA	CHIMBOTE
LUGAR: SECTOR CASCAJAL		



**III. DAÑOS A LA SALUD**

LESIONADOS	:27
- HOSPITALIZADO	:0
- ALTA	:27
FALLECIDOS	:0
DESAPARECIDOS	:0
IPRESS AFECTADAS OPERATIVAS	:0
IPRESS AFECTADAS INOPERATIVAS	:0
SEDES ADMINISTRATIVAS AFECTADAS OPERATIVAS	:0
SEDES ADMINISTRATIVAS AFECTADAS INOPERATIVAS	:0
OFERTA MÓVIL AFECTADAS OPERATIVAS	:0
OFERTA MÓVIL AFECTADAS INOPERATIVAS	:0


**Ministerio de Salud**



AÑO DEL BICENTENARIO, DE LA CONSOLIDACIÓN DE NUESTRA INDEPENDENCIA, Y DE LA  
 CONMEMORACIÓN DE LAS HEROICAS BATALLAS DE JUNÍN Y AYACUCHO

---

**REPORTE DE EVENTO N° 7051 - 2024 - COES SALUD - DIGERD**

FECHA DE ACTUALIZACIÓN: 16/08/2024 19:46 HORAS  
 COMPLEMENTARIO: INTOXICACIÓN - CUSCO  
 FECHA DE EVENTO: 16 DE AGOSTO DEL 2024, A LAS 16:34 HORAS  
 NIVEL 1

**I. DESCRIPCIÓN**

ENFERMEDAD DE TRANSMISION ALIMENTARIA(ETA)OBRERO DEL DISTRITO DE CHECCA AL P. S DE CHECCA REFIRIENDO TENER DOLOR ABDOMINAL , DIARREA , NAUSEAS,VOMITOS ,DESPUES DE LA INGESTA DE REGRESCO MAS COMIDA PREPARADO EN LA OBRA.

**II. UBICACIÓN**

DEPARTAMENTO	PROVINCIA	DISTRITO
CUSCO	CANAS	CHECCA
LUGAR: CHECCA		



**III. DAÑOS A LA SALUD**

LESIONADOS	:15
- HOSPITALIZADO	:0
- ALTA	:15
FALLECIDOS	:0
DESAPARECIDOS	:0
IPRESS AFECTADAS OPERATIVAS	:0
IPRESS AFECTADAS INOPERATIVAS	:0
SEDES ADMINISTRATIVAS AFECTADAS OPERATIVAS	:0
SEDES ADMINISTRATIVAS AFECTADAS INOPERATIVAS	:0
OFERTA MÓVIL AFECTADAS OPERATIVAS	:0
OFERTA MÓVIL AFECTADAS INOPERATIVAS	:0

FUENTE: SIREED

# EVENTOS EMERGENCIAS Y DESASTRES


**AÑO DEL BICENTENARIO, DE LA CONSOLIDACIÓN DE NUESTRA INDEPENDENCIA, Y DE LA CONMEMORACIÓN DE LAS HEROICAS BATALLAS DE JUNÍN Y AYACUCHO**

**REPORTE DE EVENTO N° 7179 - 2024 - COES SALUD - DIGERD**

FECHA DE ACTUALIZACIÓN: 23/08/2024 01:31 HORAS  
 COMPLEMENTARIO: INCENDIO - LIMA  
 FECHA DE EVENTO: 22 DE AGOSTO DEL 2024, A LAS 04:38 HORAS  
 NIVEL 1

**I. DESCRIPCIÓN**

EN EL LUGAR SE TRATA DE INCENDIO DE MEDIANAS PROPORCIONES DE ALMACEN DE VEHICULOS. CLASIFICADO POR LOS BOMBEROS COMO CODIGO 3. LA OFICINA DE GESTION DE RIESGOS Y DESASTRES DE LA DIRIS LIMA CENTRO MOVILIZA PERSONAL DE SALUD Y 01 AMBULANCIA PARA LAS ATENCIONES DE POSIBLES LESIONADOS. ADEMAS EL EQUIPO TECNICO DEL EMED SALUD EN EL LUGAR REALIZANDO LA GESTION DE LA INFORMACION.

**II. UBICACIÓN**

DEPARTAMENTO	PROVINCIA	DISTRITO
LIMA	LIMA	BREÑA
LUGAR: JR. CARHUAZ 500		



**III. DAÑOS A LA SALUD**

LESIONADOS	:10
- HOSPITALIZADO	:0
- ALTA	:10
FALLECIDOS	:0
DESAPARECIDOS	:0
IPRESS AFECTADAS OPERATIVAS	:0
IPRESS AFECTADAS INOPERATIVAS	:0
SEDES ADMINISTRATIVAS AFECTADAS OPERATIVAS	:0
SEDES ADMINISTRATIVAS AFECTADAS INOPERATIVAS	:0
OFERTA MÓVIL AFECTADAS OPERATIVAS	:0
OFERTA MÓVIL AFECTADAS INOPERATIVAS	:0


**AÑO DEL BICENTENARIO, DE LA CONSOLIDACIÓN DE NUESTRA INDEPENDENCIA, Y DE LA CONMEMORACIÓN DE LAS HEROICAS BATALLAS DE JUNÍN Y AYACUCHO**

**REPORTE DE EVENTO N° 7088 - 2024 - COES SALUD - DIGERD**

FECHA DE ACTUALIZACIÓN: 21/08/2024 11:01 HORAS  
 COMPLEMENTARIO: ACCIDENTE DE TRÁNSITO - ÁNCASH  
 FECHA DE EVENTO: 18 DE AGOSTO DEL 2024, A LAS 19:28 HORAS  
 NIVEL 2

**I. DESCRIPCIÓN**

SE REGISTRA ACCIDENTE DE TRANSITO POR ATROPELLO DE UN AUTO, A LA ALTURA DEL CENTRO POBLADO DE MITA, EL CUAL DEJA COMO SALDO DAÑOS A LA SALUD DE LAS PERSONAS.

**II. UBICACIÓN**

DEPARTAMENTO	PROVINCIA	DISTRITO
ÁNCASH	YUNGAY	MANCOS
LUGAR: MANCOS		



**III. DAÑOS A LA SALUD**

LESIONADOS	:8
- HOSPITALIZADO	:4
- ALTA	:4
FALLECIDOS	:0
DESAPARECIDOS	:0
IPRESS AFECTADAS OPERATIVAS	:0
IPRESS AFECTADAS INOPERATIVAS	:0
SEDES ADMINISTRATIVAS AFECTADAS OPERATIVAS	:0
SEDES ADMINISTRATIVAS AFECTADAS INOPERATIVAS	:0
OFERTA MÓVIL AFECTADAS OPERATIVAS	:0
OFERTA MÓVIL AFECTADAS INOPERATIVAS	:0

FUENTE: SIREED

# MONITOREO DE INSTITUCIONES TÉCNICO CIENTÍFICAS

# ESTUDIO NACIONAL DEL FENÓMENO “EL NIÑO”

COMISIÓN MULTISECTORIAL ENCARGADA  
DEL ESTUDIO NACIONAL DEL FENÓMENO “EL NIÑO” – ENFEN  
Decreto Supremo N° 007-2017-PRODUCE



\*Año del Bicentenario, de la consolidación de nuestra Independencia, y de la conmemoración de las heroicas batallas de Junín y Ayacucho\*

COMUNICADO OFICIAL ENFEN N°11-2024  
16 de agosto de 2024

Estado del sistema de alerta: No activo

## RESUMEN EJECUTIVO



ENFEN mantiene el “Estado del sistema de alerta” de “No Activo”, ya que, si bien se presentan actualmente anomalías negativas de la temperatura superficial del mar en la región Niño 1+2, estas continuarían dentro del rango neutral en los próximos meses. En la región Niño 1+2 es más probable el predominio de la condición neutra hasta fines del verano 2024-2025.



En el Pacífico central (región Niño 3.4), es más probable el desarrollo de condiciones de La Niña débil entre septiembre de 2024 y el verano 2024-2025.



El pronóstico estacional para agosto-octubre de 2024 indica valores de temperaturas del aire de normal a inferiores a lo normal en la costa peruana. Asimismo, se mantienen las perspectivas de lluvias por debajo del promedio hasta la primavera, principalmente, en la región andina central y sur.



Según el pronóstico hidrológico, entre agosto y octubre, en la Región Hidrográfica del Pacífico se prevé que predominen caudales debajo de lo normal en la zona norte, y condiciones normales a debajo de lo normal en la zona centro y sur. Por otro lado, en la Región Hidrográfica del Típacca se prevé caudales por debajo del promedio.



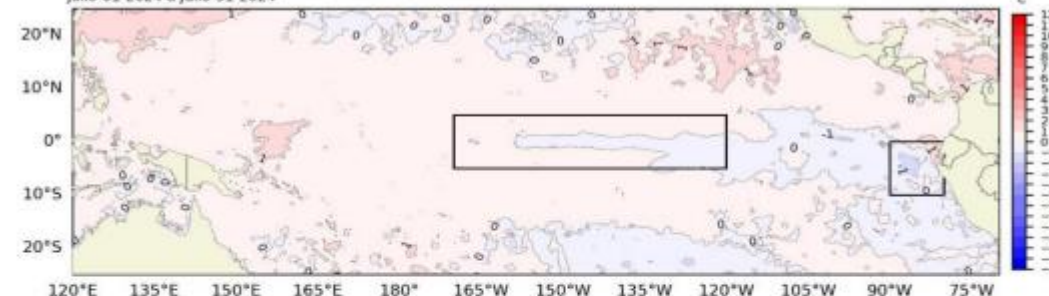
En cuanto a los recursos pesqueros, en las siguientes semanas, se espera que la anchoveta continúe intensificando su actividad reproductiva y que la disponibilidad del jurel persista principalmente en la región sur. En cuanto a la merluza, se espera que su disponibilidad para la flota artesanal e industrial se mantenga en niveles similares a los observados durante el periodo que va de junio a la primera quincena de agosto. Se espera que el calamar gigante o pota mantenga su disponibilidad a la pesquería, especialmente, frente a la costa norte-centro.



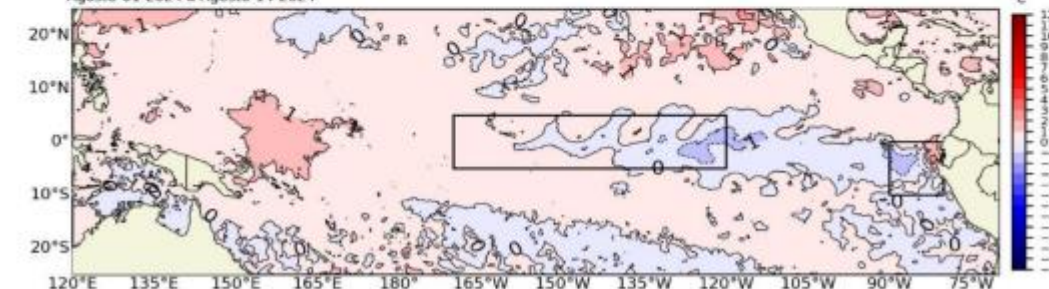
Se recomienda a los tomadores de decisiones y población en general tener en cuenta los escenarios de riesgo basados tanto en los pronósticos estacionales como en la posible presencia de La Niña débil en el Pacífico central en relación al inicio de la temporada lluviosa en la primavera de 2024. Esto con la finalidad que se adopten las acciones que correspondan para la preparación y reducción del riesgo de desastres.

\*Año del Bicentenario, de la consolidación de nuestra Independencia, y de la conmemoración de las heroicas batallas de Junín y Ayacucho\*

Promedio de la Anomalia de la Temperatura Superficial del Mar:  
Julio-01-2024 a Julio-31-2024



Promedio de la Anomalia de la Temperatura Superficial del Mar:  
Agosto-01-2024 a Agosto-14-2024



Datos de: OSTIA System for Operational Production of Foundation Sea Surface Temperature and Ice Concentration Analyses. Remote Sens. 2020, 12, 720. doi: 10.3390/rs12040720. Climatología 1991-2020

Figura 1. Arriba: promedio de las anomalías de la TSM en el Pacífico tropical para julio 2024; Abajo: promedio de las anomalías de la TSM para el 1-14 de agosto de 2024. Las regiones Niño 3.4, en el centro del Pacífico, y Niño 1+2, frente a la costa peruana, están delimitadas con recuadros de color negro. Fuente: OSTIA.

FUENTE: ENFEN

# SERVICIO NACIONAL DE METEOROLOGÍA E HIDROLOGÍA - SENAMHI

DIRECCIÓN GENERAL DE GESTIÓN DEL RIESGO DE DESASTRES Y DEFENSA NACIONAL EN SALUD

**AVISO N° 828 – 2024 – COES SALUD – DIGERD – MINSA**


**INCREMENTO DE TEMPERATURA DIURNA EN LA SIERRA**

**NIVEL NARANJA**

AVISO METEOROLÓGICO N° 223 – 2024 - SENAMHI


Fecha de emisión	Miércoles, 21 de Agosto de 2024
Fecha de inicio	Viernes, 23 de Agosto de 2024 a las 00:00 horas
Fecha de final	Sábado, 24 de Agosto de 2024 a las 23:59 horas
Duración	47 horas

El Senamhi informa que, desde el viernes 23 al sábado 24 de agosto, se presentará el incremento de la temperatura diurna en la sierra. Además, se espera escasa nubosidad durante el día, incremento de la radiación ultravioleta (UV) y ráfagas de viento con velocidades próximas a los 40 km/h.



**Viernes 23**

El viernes 23 de agosto, se prevén temperaturas máximas entre 24 °C a 30°C en la sierra norte, valores entre 17°C a 20°C en la sierra centro y valores entre 15 °C a 25°C en la sierra sur.



**Sábado 24**

El sábado 24 de agosto, se prevén temperaturas máximas entre 24 °C a 30 °C en la sierra norte, valores entre 15°C a 25°C en la sierra centro y valores entre 15 °C a 25°C en la sierra sur.

**ZONAS ALERTADAS**

**NIVEL NARANJA**

AMAZONAS, ANCASH, APURIMAC, AYACUCHO, CAJAMARCA, CUSCO, HUANCAMELICA, HUANUCO, JUNIN, LA LIBERTAD, LAMBAYEQUE, LIMA, MADRE DE DIOS, PASCO, PIURA, PUNO	AMAZONAS, ANCASH, APURIMAC, AREQUIPA, AYACUCHO, CAJAMARCA, CUSCO, HUANCAMELICA, HUANUCO, JUNIN, LA LIBERTAD, LAMBAYEQUE, LIMA, MADRE DE DIOS, PASCO, PIURA, PUNO
--	--

**NIVEL AMARILLO**

AMAZONAS, ANCASH, APURIMAC, AYACUCHO, CAJAMARCA, CUSCO, HUANCAMELICA, HUANUCO, JUNIN, LA LIBERTAD, LAMBAYEQUE, LIMA, MADRE DE DIOS, PASCO, PIURA, PUNO	AMAZONAS, ANCASH, APURIMAC, AREQUIPA, AYACUCHO, CAJAMARCA, CUSCO, HUANCAMELICA, HUANUCO, JUNIN, LA LIBERTAD, LAMBAYEQUE, LIMA, MADRE DE DIOS, PASCO, PIURA, PUNO
--	--

DIRECCIÓN GENERAL DE GESTIÓN DEL RIESGO DE DESASTRES Y DEFENSA NACIONAL EN SALUD

**AVISO N° 827 – 2024 – COES SALUD – DIGERD – MINSA**


**INCREMENTO DE TEMPERATURA DIURNA EN LA SELVA (EXTENSIÓN DEL AVISO 215)**

**NIVEL NARANJA**

AVISO METEOROLÓGICO N° 222 – 2024 - SENAMHI

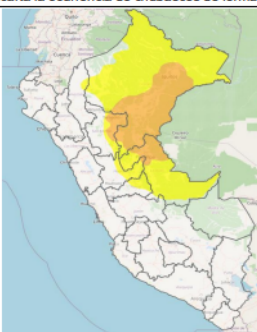
Fecha de emisión	Miércoles, 21 de Agosto de 2024
Fecha de inicio	Viernes, 23 de Agosto de 2024 a las 00:00 horas
Fecha de final	Sábado, 24 de Agosto de 2024 a las 16:59 horas
Duración	40 horas

El Senamhi informa que, desde el viernes 23 al sábado 24 de agosto, continuará el incremento de la temperatura diurna en la selva. Además, se espera el incremento de la radiación ultravioleta (UV), ráfagas de viento con velocidades de 35 Km/h, especialmente por la tarde; y no se descarta la ocurrencia de chubascos de forma aislada.



**Viernes 23**

El viernes 23 de agosto, se prevén temperaturas máximas superior a los 35°C en la selva norte y centro; mientras que, en la selva sur se esperan temperaturas próximas a los 36°C.



**Sábado 24**

El sábado 24 de agosto, se prevén temperaturas máximas por encima a los 35°C en la selva norte y centro.

**ZONAS ALERTADAS**

**NIVEL NARANJA**

AMAZONAS, CAJAMARCA, CUSCO, HUÁNUCO, JUNÍN, LORETO, MADRE DE DIOS, PASCO, PUNO, SAN MARTÍN, UCAYALI	AMAZONAS, HUÁÚCO, JUNIN, LORETO, PASCO, SAN MARTÍN, UCAYALI
---	---

**NIVEL AMARILLO**

AMAZONAS, CAJAMARCA, CUSCO, HUÁNUCO, JUNÍN, LORETO, MADRE DE DIOS, PASCO, PUNO, SAN MARTÍN, UCAYALI	AMAZONAS, HUÁÚCO, JUNIN, LORETO, PASCO, SAN MARTÍN, UCAYALI
---	---

DIRECCIÓN GENERAL DE GESTIÓN DEL RIESGO DE DESASTRES Y DEFENSA NACIONAL EN SALUD


**AVISO N° 830 – 2024 – COES SALUD – DIGERD – MINSA**

**AVISO DE CORTO PLAZO ANTE LLUVIAS INTENSAS**

**NIVEL AMARILLO**

AVISO N° 234 - 2024 - SENAMHI

Fecha de inicio	Jueves 22 de agosto del 2024 - 13:00 horas
Duración	Corto plazo – 24 horas



Estos avisos indican la posibilidad de ocurrencia de lluvias intensas para las siguientes 24 horas.

**Peligro:**  
Pronóstico de precipitaciones acumuladas en 24 horas de intensidad moderada.

**Recomendación:**  
Tomar precauciones y estar atentos a la información oficial.

**ZONAS ALERTADAS**

**NIVEL AMARILLO**

AMAZONAS, CUSCO, HUÁNUCO, JUNÍN, LORETO, MADRE DE DIOS, PASCO, SAN MARTÍN, UCAYALI

FUENTE: SENAMHI

## EVENTOS SÍSMICOS A NIVEL NACIONAL

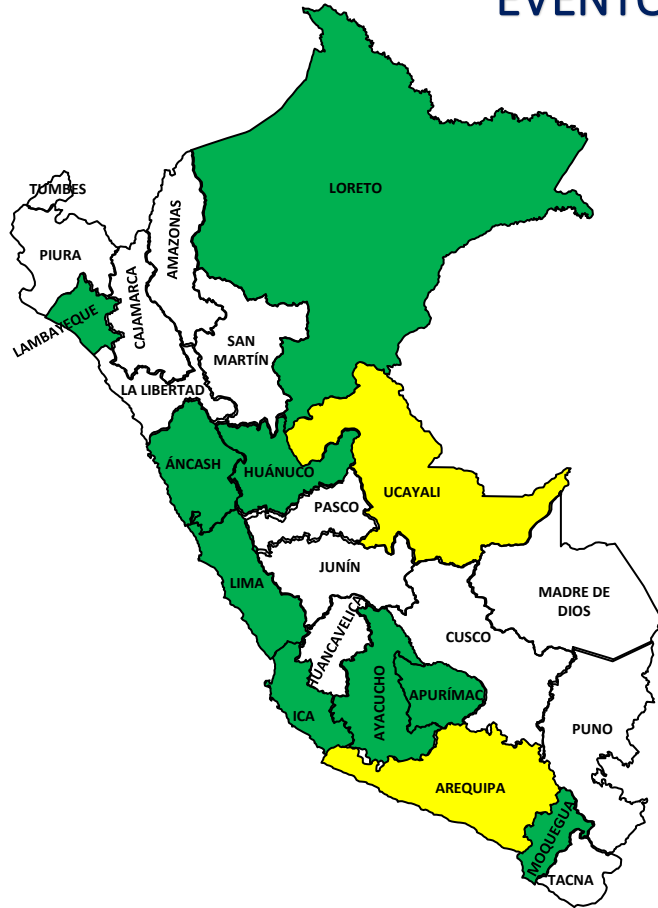
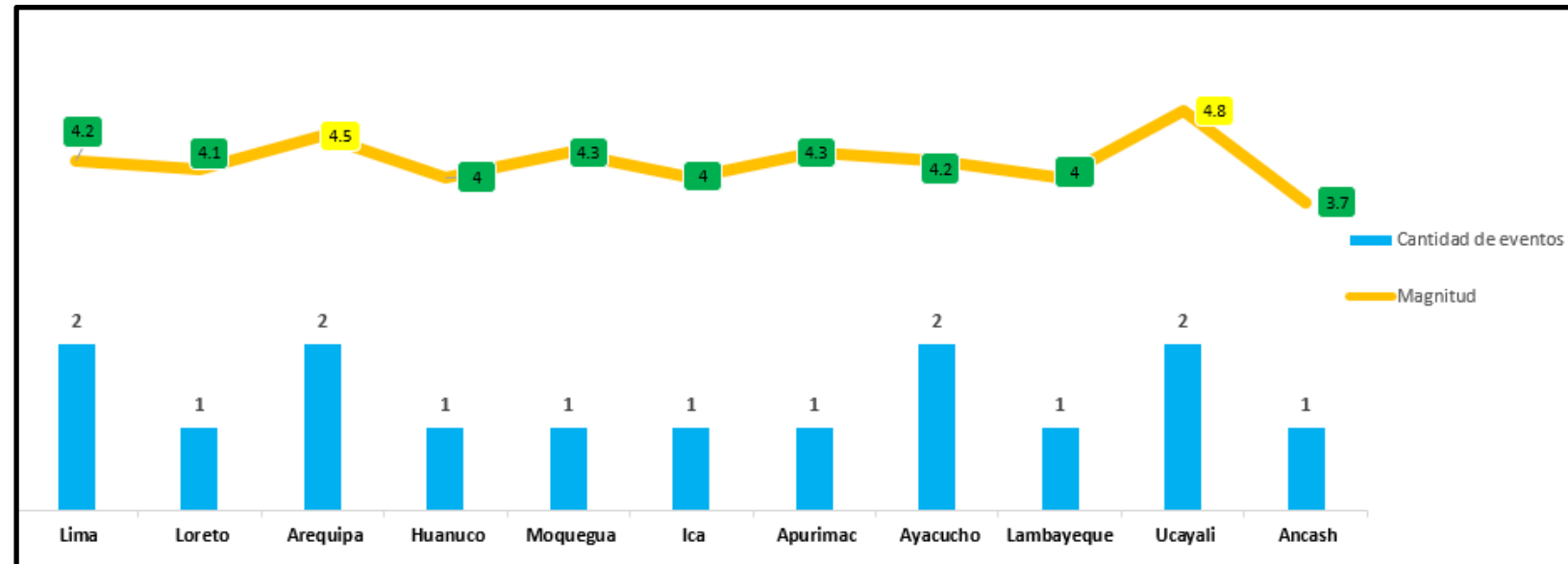


GRÁFICO N°08- CANTIDAD DE EVENTOS SÍSMICOS A NIVEL NACIONAL

Rango de alerta: ● < M4.5 ● de M4.5 a M6.0 ● > M6.0

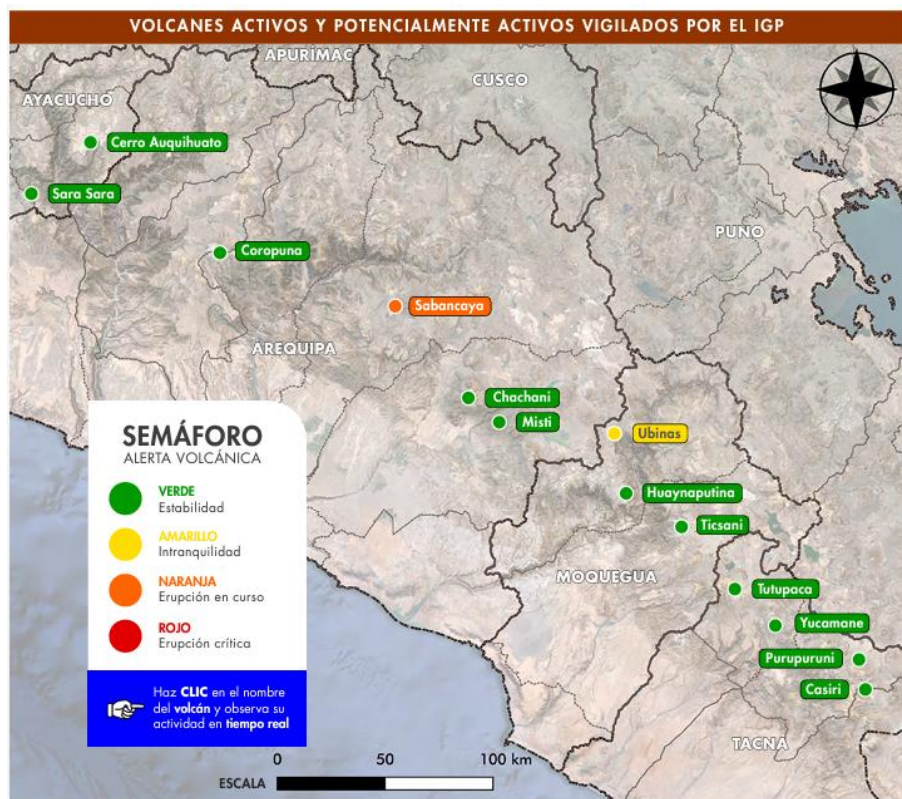
TOTAL DE SISMOS: 15



Del 16 al 22 de agosto del 2024

FUENTE: IGP

## MONITOREO VULCANOLÓGICO



### VOLCANES EN NIVEL DE ALERTA NARANJA

### VOLCANES EN NIVEL DE ALERTA AMARILLA

#### Sabancaya Región Arequipa

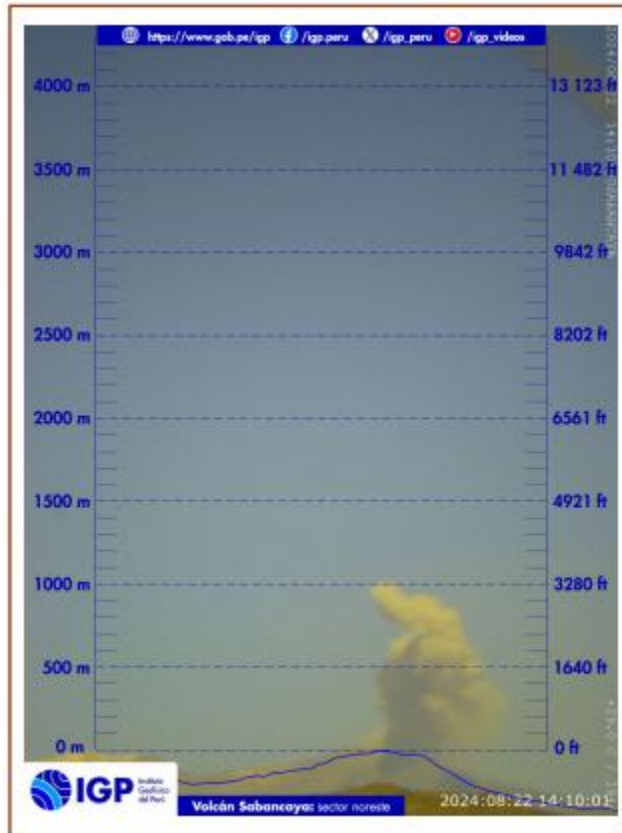
En proceso eruptivo desde el 6 de noviembre de 2016.

#### Ubinas Región Moquegua

En proceso eruptivo desde el 22 de junio de 2023.

FUENTE: IGP

## MONITOREO VULCANOLÓGICO



### BOLETÍN VULCANOLÓGICO SABANCAYA

IGP/CENVULSAB/BV 2024-0034

**Análisis:** 12-18 de agosto de 2024

**Fecha de emisión:** 19 de agosto de 2024

**NIVEL DE ALERTA:** Naranja



**Resumen:** El IGP informa que el proceso eruptivo del volcán Sabancaya continúa. En este periodo se detectó la ocurrencia promedio de 51 explosiones volcánicas diarias que generaron columnas de ceniza y gases de hasta 2500 m de altura sobre la cima del volcán. **En consecuencia, el nivel de alerta volcánica se mantiene en color naranja.**

### 1. SABANCAYA

**NIVEL DE ALERTA: NARANJA**

**Elevación**  
5960 m s. n. m.

**Provincia**  
Caylloma

**Población en un radio de 30 km**  
10 204 personas

**Región**  
Arequipa

**Última erupción**  
2016-actualidad

**Inicio de vigilancia permanente**  
2013

FUENTE: IGP

<https://www.igp.gob.pe/servicios/centro-vulcanologico-nacional/productos-boletines>

## MONITOREO VULCANOLÓGICO



### BOLETÍN VULCANOLÓGICO UBINAS

IGP/CENVULUBI/BV 2024-0017

**Análisis:** 1-15 de agosto de 2024

**Fecha de emisión:** 16 de agosto de 2024

**NIVEL DE ALERTA:** Amarillo



**Resumen:** El Instituto Geofísico del Perú (IGP) informa que el proceso eruptivo del volcán Ubinas (región Moquegua) continúa. En este periodo, no se observaron emisiones de ceniza; sin embargo, la probabilidad de ocurrencia de actividad explosiva o emisiones de ceniza se mantiene. **En consecuencia, el nivel de alerta volcánica se mantiene en color amarillo.**

### 2. UBINAS

**NIVEL DE ALERTA: AMARILLO**



**Elevación**  
5672 m s. n. m.



**Provincia**  
General Sánchez Cerro



**Población en un radio de 30 km**  
5354 personas aprox.



**Región**  
Moquegua



**Última erupción**  
2023-actualidad



**Inicio de vigilancia permanente**  
2006

FUENTE: IGP

<https://www.igp.gob.pe/servicios/centro-vulcanologico-nacional/productos-boletines>

# TEMPORADA DE BAJAS TEMPERATURAS 2024

# MONITOREO DE DAÑOS EN TEMPORADA DE BAJAS TEMPERATURAS



FECHA DE CORTE AL: 21/08/2024



FUENTE: EMED SALUD A NIVEL NACIONAL

DEL 14/04/24 AL 21/08/24

# DOCUMENTOS NORMATIVOS VIGENTES

# DECLARATORIAS DE ESTADO DE EMERGENCIA



PERÚ

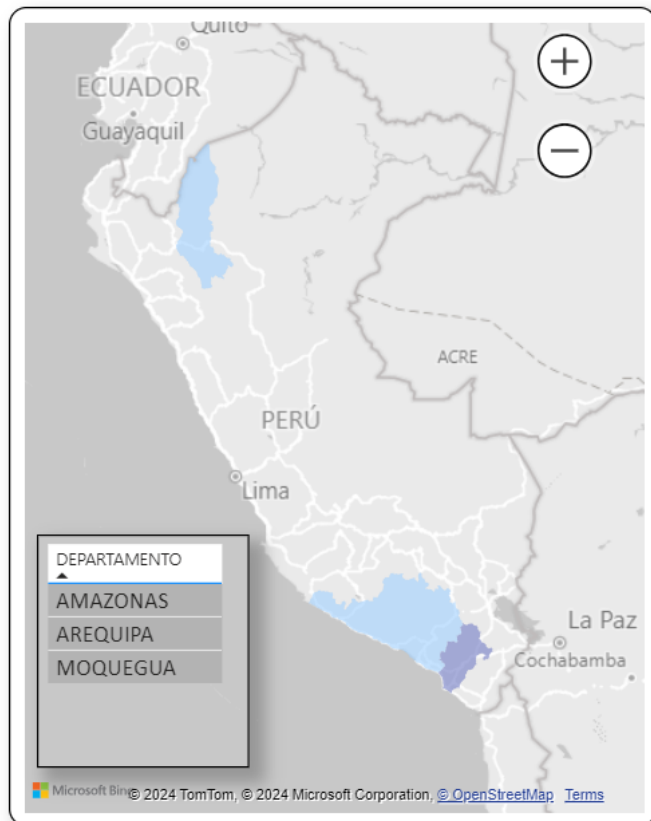
Ministerio de Salud

Viceministerio de Salud Pública

Dirección General de Gestión del Riesgo de Desastres y Defensa Nacional en Salud



## DECLARATORIAS DE ESTADO DE EMERGENCIA VIGENTES



DECRETO SUPREMO	MOTIVO	FECHA INICIO	FECHA FIN
D.S.Nº077-2024-PCM	POR PELIGRO INMINENTE ANTE CONTAMINACIÓN HÍDRICA	02/08/2024	30/09/2024
D.S.Nº073-2024-PCM	POR IMPACTO DE DAÑOS A CONSECUENCIA DE MOVIMIENTO SISMICO	14/07/2024	11/09/2024
D.S.Nº064-2024-PCM	POR IMPACTO DE DAÑOS A CONSECUENCIA DE DESLIZAMIENTO	26/06/2024	27/08/2024

**3**  
Regiones

**4**  
Provincias

**17**  
distritos

REGIÓN	PROVINCIAS	DISTRITOS
AREQUIPA	2	10
MOQUEGUA	1	6
AMAZONAS	1	1
<b>Total</b>	<b>4</b>	<b>17</b>

**PRORROGA**  
NO REGISTRA

POR IMPACTO DE DAÑOS	POR PELIGRO INMINENTE
----------------------	-----------------------

FUENTE: Normas Legales

NORMAS LEGALES

Actualizado al 22/08/2024 08:00 Horas



PERÚ

Ministerio de Salud



**DIGERD**  
Dirección General de Gestión del Riesgo de Desastres y Defensa Nacional en Salud



BICENTENARIO DEL PERÚ  
2021 - 2024

# INDICADOR DE COES SALUD



PERÚ

Ministerio  
de Salud



**DIGERD**

Dirección General de Gestión del Riesgo  
de Desastres y Defensa Nacional en Salud



BICENTENARIO  
DEL PERÚ  
2021 - 2024

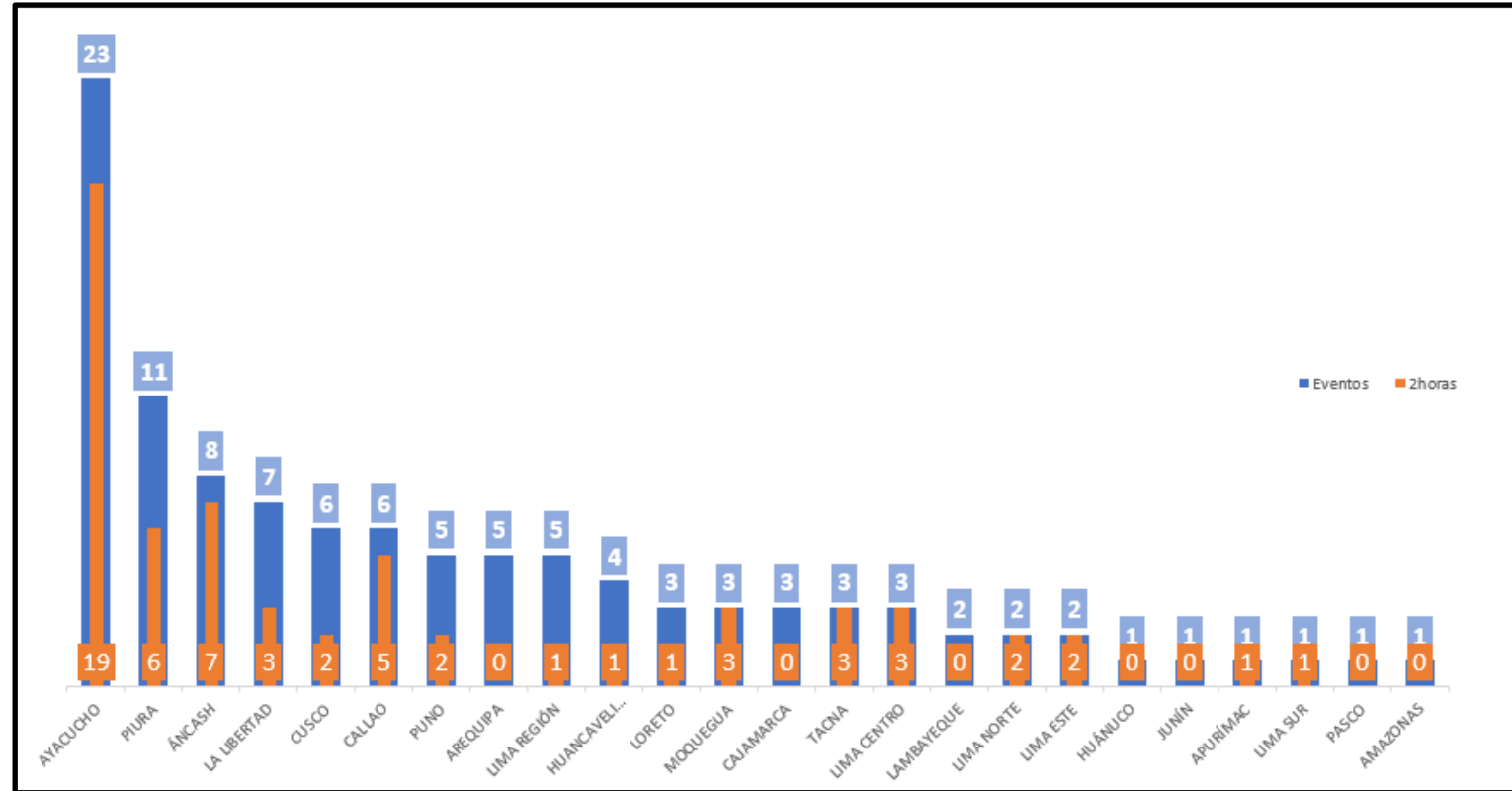
# INDICADOR COES SALUD: OPORTUNIDAD

**TABLA N°1- DETALLE DEL IMPACTO A LA SALUD POR EVENTOS DE EMERGENCIAS Y DESASTRES REGISTRADOS**

REGIONES	EVENTOS	A LAS 2 HORAS	% CUMPLIMIENTO
AYACUCHO	23	19	83%
PIURA	11	6	55%
ÁNCASH	8	7	88%
LA LIBERTAD	7	3	43%
CUSCO	6	2	33%
CALLAO	6	5	83%
PUNO	5	2	40%
AREQUIPA	5	0	0%
LIMA REGIÓN	5	1	20%
HUANCAVELICA	4	1	25%
LORETO	3	1	33%
MOQUEGUA	3	3	100%
CAJAMARCA	3	0	0%
TACNA	3	3	100%
LIMA CENTRO	3	3	100%
LAMBAYEQUE	2	0	0%
LIMA NORTE	2	2	100%
LIMA ESTE	2	2	100%
HUÁNUCO	1	0	0%
JUNÍN	1	0	0%
APURÍMAC	1	1	100%
LIMA SUR	1	1	100%
PASCO	1	0	0%
AMAZONAS	1	0	0%
<b>TOTAL</b>	<b>107</b>	<b>62</b>	<b>58%</b>

FUENTE: SIREED

**GRÁFICO N°09- DISTRIBUCIÓN DEL IMPACTO A LA SALUD POR EVENTOS DE EMERGENCIAS Y DESASTRES REGISTRADOS DENTRO DE LAS 02 HORAS POST EVENTO**



# CONSOLIDADO DE SALA DE CRISIS A NIVEL NACIONAL

# SALA DE CRISIS - EMED SALUD - REGIONES



1. AMAZONAS
2. ÁNCASH
3. AYACUCHO
4. CAJAMARCA
5. CALLAO
6. HUANCAVELICA
7. HUÁNUCO
8. JUNIN
9. LIMA PROVINCIAS
10. MOQUEGUA
11. PASCO
12. PIURA
13. PUNO
14. TACNA
15. UCAYALI
16. LA LIBERTAD
17. LAMBAYEQUE

# SALA DE CRISIS - EMED SALUD - LIMA METROPOLITANA

## EMED SALUD DIRIS LIMA SUR

PERÚ Ministerio de Salud

Ministerio de Salud

Ministerio de Salud

Minsa

### Sala de Crisis Emergencias y Desastres de Salud EMED Salud - DIRIS Lima Sur

Periodo comprendido: Del 11 al 17 Ago del 2024 - SE N°33

Elaborado por el Módulo de Análisis

Espacio de Monitoreo de Emergencias y Desastres de Salud EMED Salud - DIRIS Lima Sur

Módulo de Análisis

## EMED SALUD DIRIS LIMA NORTE

WhatsApp 945-256-004

35-00-205

(01) 201-1340 Anexo 149

### DIRIS LIMA NORTE SALA DE CRISIS DE EMERGENCIAS Y DESASTRES SEMANA 34

oficinagestionriesgo@dirislimanorte.gob.pe  
emeddirisnorte@gmail.com

## EMED SALUD DIRIS LIMA CENTRO

### SALA DE CRISIS DE EMERGENCIAS Y DESASTRES

Espacio de Monitoreo de  
Emergencias y Desastres del  
Sector Salud - DIRIS Lima Centro

DEL 15 AL 21 DE AGOSTO DEL  
2024

## EMED SALUD DIRIS LIMA ESTE



# GRACIAS



PERÚ

Ministerio de Salud



**DIGERD**

Dirección General de Gestión del Riesgo de Desastres y Defensa Nacional en Salud



BICENTENARIO DEL PERÚ  
2021 - 2024