



SALA DE CRISIS

MÓDULO DE ANÁLISIS

Del 30 de agosto al 05 de setiembre del 2024

CONTENIDO

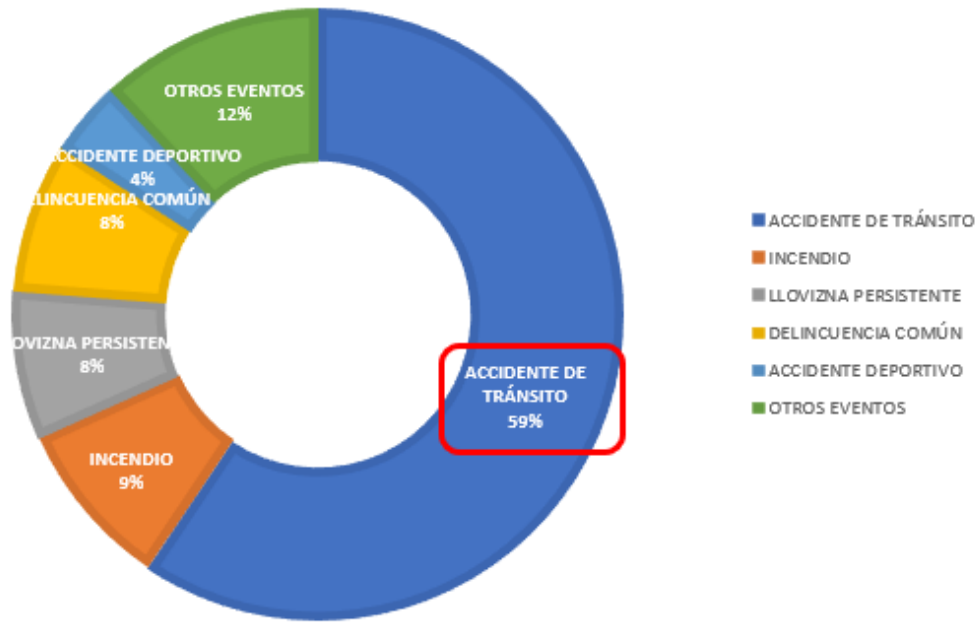
- ANÁLISIS DE DAÑOS A LA SALUD
- MONITOREO DE INSTITUCIONES TÉCNICO CIENTÍFICAS
- TEMPORADA DE BAJAS TEMPERATURAS 2024
- DOCUMENTOS NORMATIVOS
- INDICADOR COES SALUD



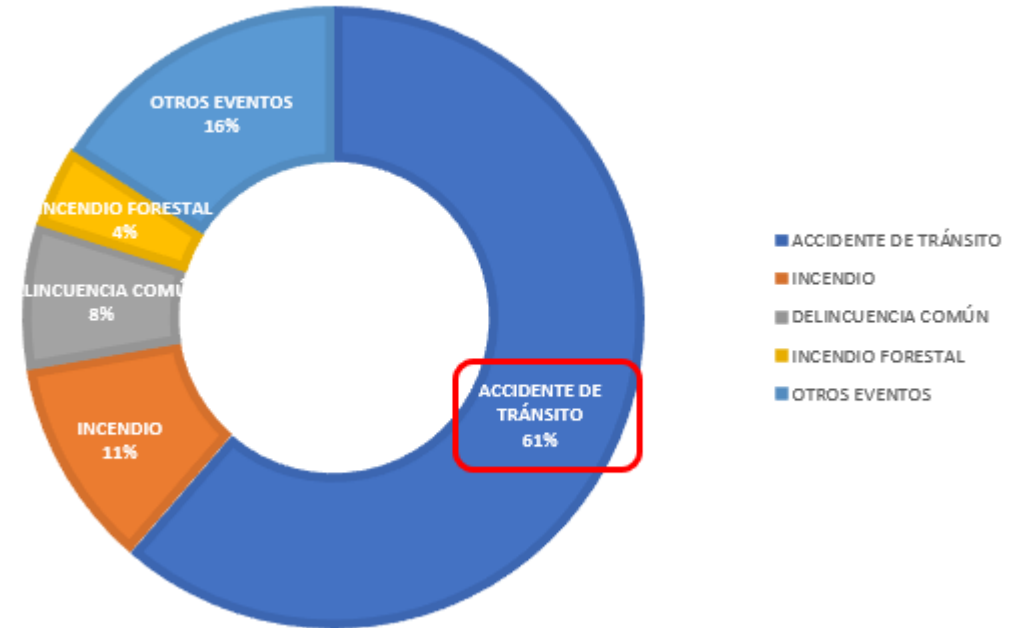
ANÁLISIS DE EVENTOS CON REPERCUSIÓN A LA SALUD

EVENTOS DE EMERGENCIAS Y DESASTRES A NIVEL NACIONAL

GRÁFICA N°01 EVENTOS REGISTRADOS A NIVEL NACIONAL DEL 23 DE AGOSTO AL 29 DE AGOSTO 2024



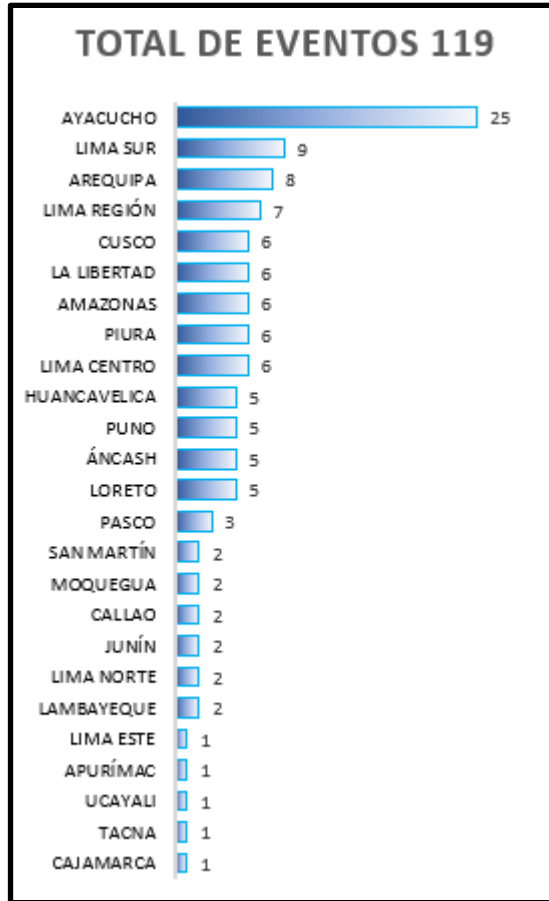
GRÁFICA N°02 EVENTOS REGISTRADOS A NIVEL NACIONAL DEL 30 DE AGOSTO AL 05 DE SETIEMBRE 2024



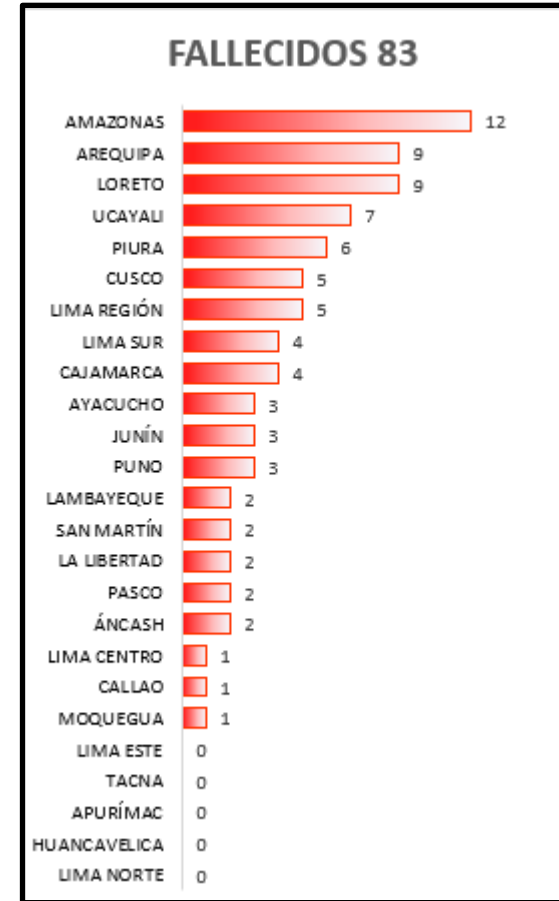
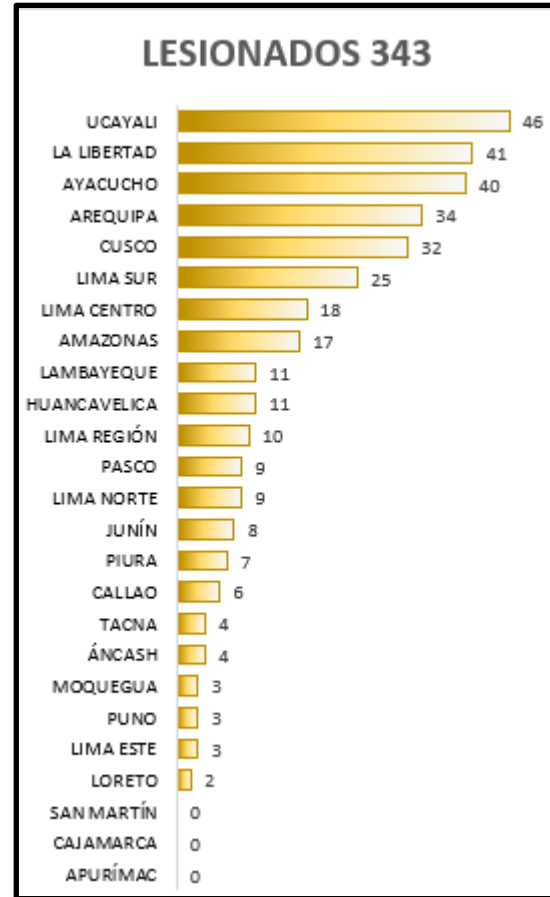
FUENTE: SIREED

DAÑOS A LA SALUD DE LAS PERSONAS

GRÁFICA N°3- CANTIDAD DE EVENTOS EN SIREED



GRÁFICA N°4 y N°5 - CANTIDAD DE DAÑOS A LA SALUD DE LAS PERSONAS POR REGIÓN



FUENTE: SIREED

DAÑOS A LA SALUD DE LAS PERSONAS

GRÁFICO N°6- DISTRIBUCIÓN DEL IMPACTO A LA SALUD DE LAS PERSONAS POR EVENTOS DE EMERGENCIAS Y DESASTRES

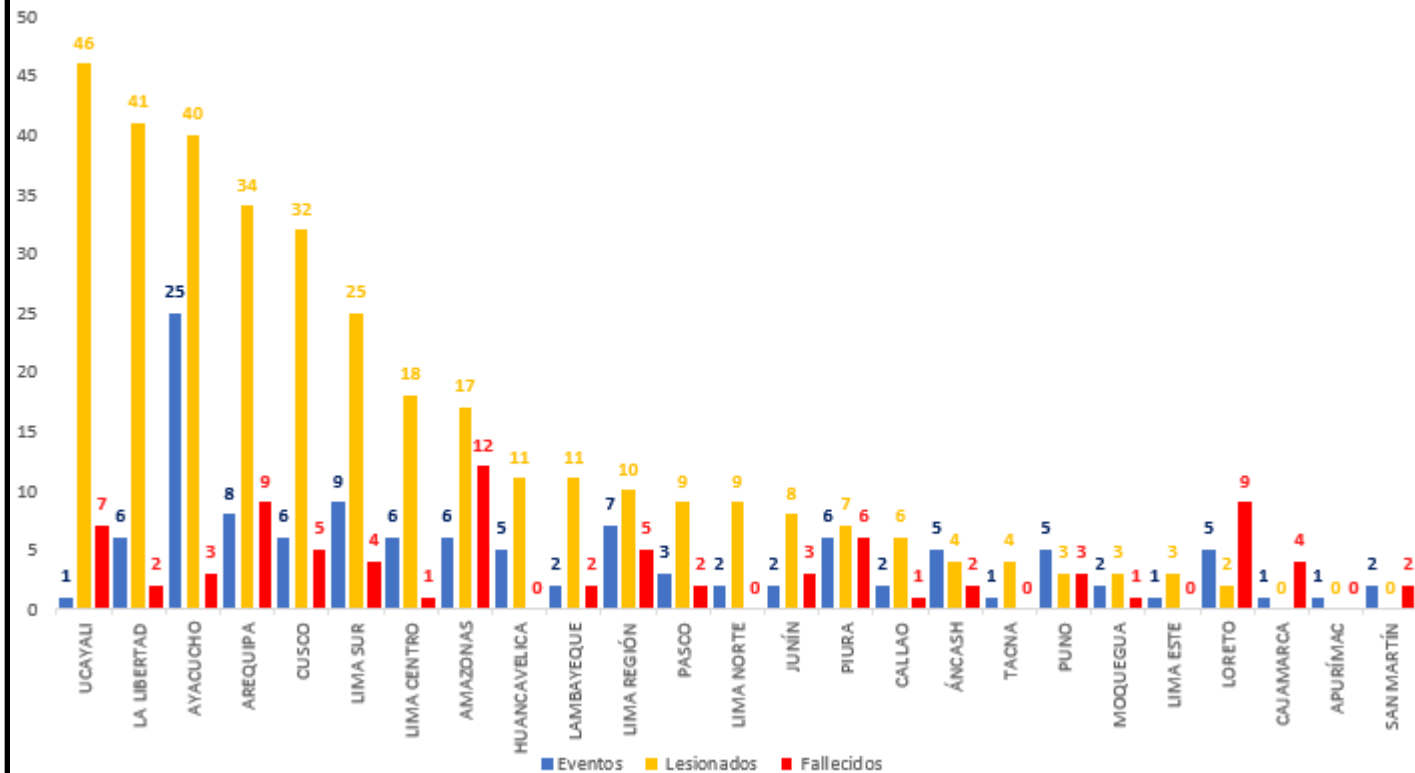
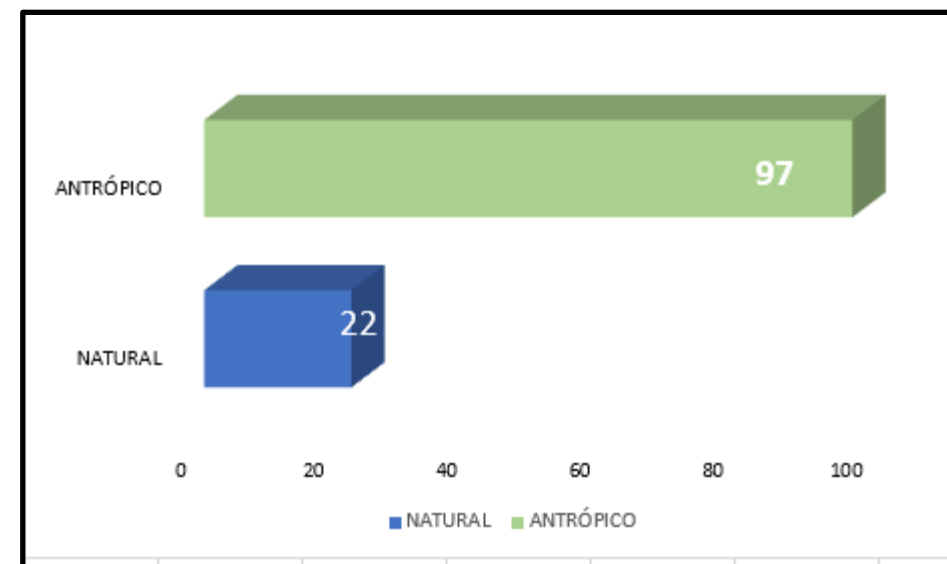


GRÁFICO N°7 – TIPO DE EVENTOS



FUENTE: SIREED

EVENTOS EMERGENCIAS Y DESASTRES

PERÚ Ministerio de Salud Viceministerio de Salud Pública Dirección General de Gestión del Riesgo de Desastres y Defensa Nacional en Salud

AÑO DEL BICENTENARIO, DE LA CONSOLIDACIÓN DE NUESTRA INDEPENDENCIA, Y DE LA CONMEMORACIÓN DE LAS HEROICAS BATALLAS DE JUNÍN Y AYACUCHO

REPORTE DE EVENTO N° 7538 - 2024 - COES SALUD - DIGERD


FECHA DE ACTUALIZACIÓN: 05/09/2024 15:49 HORAS
COMPLEMENTARIO: ACCIDENTE FLUVIAL - UCAYALI
FECHA DE EVENTO: 04 DE SEPTIEMBRE DEL 2024, A LAS 01:30 HORAS
NIVEL 1

I. DESCRIPCIÓN

EN LA MADRUGADA DE HOY SE PRODUJO UN ACCIDENTE FLUVIAL EN LA CC.NN.AUQUIA Y CC.NNBETUA, LESIONADO A VARIAS PERSONAS.

II. UBICACIÓN

DEPARTAMENTO	PROVINCIA	DISTRITO
UCAYALI	ATALAYA	TAHUJANIA
LUGAR: BOLOGNESI		



III. DAÑOS A LA SALUD

LESIONADOS	:46
- HOSPITALIZADO	:0
- ALTA	:46
FALLECIDOS	:7
DESAPARECIDOS	:1
IPRESS AFECTADAS OPERATIVAS	:0
IPRESS AFECTADAS INOPERATIVAS	:0
SEDES ADMINISTRATIVAS AFECTADAS OPERATIVAS	:0
SEDES ADMINISTRATIVAS AFECTADAS INOPERATIVAS	:0
OFERTA MÓVIL AFECTADAS OPERATIVAS	:0
OFERTA MÓVIL AFECTADAS INOPERATIVAS	:0

AV. DON FELIPE N° 1110
JESÚS MARÍA - LIMA 11, PERÚ
TELF: (511) 611 9930
COE SALUD: 611 9933

CREADO POR: REGION UCAYALI, REGION UCAYALI
ACTUALIZADO POR: MARIA YOLANDA, CARIHUANCHO VASQUEZ

[HTTP://SIREED.MINSA.GOB.PE](http://SIREED.MINSA.GOB.PE)
COESALUD@MINSA.GOB.PE

FUENTE: SIREED

PERÚ Ministerio de Salud Viceministerio de Salud Pública Dirección General de Gestión del Riesgo de Desastres y Defensa Nacional en Salud

AÑO DEL BICENTENARIO, DE LA CONSOLIDACIÓN DE NUESTRA INDEPENDENCIA, Y DE LA CONMEMORACIÓN DE LAS HEROICAS BATALLAS DE JUNÍN Y AYACUCHO

REPORTE DE EVENTO N° 7422 - 2024 - COES SALUD - DIGERD


FECHA DE ACTUALIZACIÓN: 02/09/2024 07:13 HORAS
COMPLEMENTARIO: ACCIDENTE DE TRÁNSITO - LA LIBERTAD
FECHA DE EVENTO: 01 DE SEPTIEMBRE DEL 2024, A LAS 03:00 HORAS
NIVEL 1

I. DESCRIPCIÓN

EMED SALUD SÁNCHEZ CARRIÓN REPORTA ACCIDENTE DE TRÁNSITO, DEJANDO COMO SALDO 29 LESIONADOS. NO SE REPORTAN DAÑOS A LA VIDA.

II. UBICACIÓN





DEPARTAMENTO	PROVINCIA	DISTRITO
LA LIBERTAD	SÁNCHEZ CARRIÓN	CHUGAY
LUGAR: CASERIO SHIRACPATA		



III. DAÑOS A LA SALUD

LESIONADOS	:29
- HOSPITALIZADO	:29
- ALTA	:29
FALLECIDOS	:0
DESAPARECIDOS	:0
IPRESS AFECTADAS OPERATIVAS	:0
IPRESS AFECTADAS INOPERATIVAS	:0
SEDES ADMINISTRATIVAS AFECTADAS OPERATIVAS	:0
SEDES ADMINISTRATIVAS AFECTADAS INOPERATIVAS	:0
OFERTA MÓVIL AFECTADAS OPERATIVAS	:0
OFERTA MÓVIL AFECTADAS INOPERATIVAS	:0

EVENTOS EMERGENCIAS Y DESASTRES

AÑO DEL BICENTENARIO, DE LA CONSOLIDACIÓN DE NUESTRA INDEPENDENCIA, Y DE LA
 CONMEMORACIÓN DE LAS HEROICAS BATALLAS DE JUNÍN Y AYACUCHO

REPORTE DE EVENTO N° 7389 - 2024 - COES SALUD - DIGERD

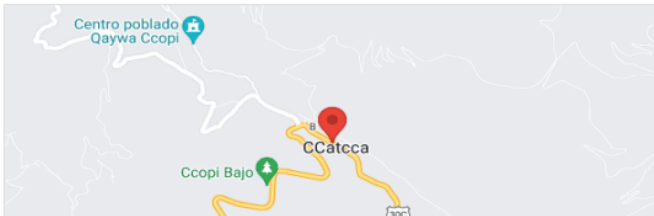
FECHA DE ACTUALIZACIÓN: 02/09/2024 15:16 HORAS
 COMPLEMENTARIO: ACCIDENTE DE TRÁNSITO - CUSCO
 FECHA DE EVENTO: 30 DE AGOSTO DEL 2024, A LAS 09:00 HORAS
 NIVEL 1

I. DESCRIPCIÓN

SE REPORTA UN ACCIDENTE DE TRANSITO POR VOLCADURA DE CAMIÓN EN UNA TROCHA Y POR SOBRE CARGA DE PASAJEROS, SE PRODUCE DAÑOS A LA SALUD.

II. UBICACIÓN

DEPARTAMENTO	PROVINCIA	DISTRITO
CUSCO	QUISPICANCHI	CCATCA
LUGAR: SACSAYHUAMAN		







III. DAÑOS A LA SALUD

LESIONADOS	:21
- HOSPITALIZADO	:2
- ALTA	:19
FALLECIDOS	:1
DESAPARECIDOS	:0
IPRESS AFECTADAS OPERATIVAS	:0
IPRESS AFECTADAS INOPERATIVAS	:0
SEDES ADMINISTRATIVAS AFECTADAS OPERATIVAS	:0
SEDES ADMINISTRATIVAS AFECTADAS INOPERATIVAS	:0
OFERTA MÓVIL AFECTADAS OPERATIVAS	:0
OFERTA MÓVIL AFECTADAS INOPERATIVAS	:0

COE SALUD: 611 9933

FUENTE: SIREED

AÑO DEL BICENTENARIO, DE LA CONSOLIDACIÓN DE NUESTRA INDEPENDENCIA, Y DE LA
 CONMEMORACIÓN DE LAS HEROICAS BATALLAS DE JUNÍN Y AYACUCHO

REPORTE DE EVENTO N° 7520 - 2024 - COES SALUD - DIGERD


FECHA DE ACTUALIZACIÓN: 05/09/2024 15:16 HORAS
 COMPLEMENTARIO: INCENDIO - JUNÍN
 FECHA DE EVENTO: 03 DE SEPTIEMBRE DEL 2024, A LAS 08:00 HORAS
 NIVEL 1

I. DESCRIPCIÓN

SE REGISTRÓ INCENDIO AL INTERIOR DE UNO DE LOS AMBIENTES DE 3X4 METROS, PROVOCADO POR UNO DE LAS PERSONAS INTERNAR AL ENCENDER UN COLCHÓN, PROVOCANDO DAÑOS A LA SALUD.

II. UBICACIÓN

DEPARTAMENTO	PROVINCIA	DISTRITO
JUNÍN	SATIPO	RÍO NEGRO
LUGAR: CENTRO DE REHABILITACIÓN		



III. DAÑOS A LA SALUD




LESIONADOS	:8
- HOSPITALIZADO	:8
- ALTA	:0
FALLECIDOS	:2
DESAPARECIDOS	:0
IPRESS AFECTADAS OPERATIVAS	:0
IPRESS AFECTADAS INOPERATIVAS	:0
SEDES ADMINISTRATIVAS AFECTADAS OPERATIVAS	:0
SEDES ADMINISTRATIVAS AFECTADAS INOPERATIVAS	:0
OFERTA MÓVIL AFECTADAS OPERATIVAS	:0
OFERTA MÓVIL AFECTADAS INOPERATIVAS	:0

ACTUALIZADO POR: REGION JUNIN, REGION JUNIN

COESALUD@MINSA.GOB.PE

TEL: (511) 611 9930
COE SALUD: 611 9933

EVENTOS EMERGENCIAS Y DESASTRES


AÑO DEL BICENTENARIO, DE LA CONSOLIDACIÓN DE NUESTRA INDEPENDENCIA, Y DE LA
 CONMEMORACIÓN DE LAS HEROICAS BATALLAS DE JUNÍN Y AYACUCHO

REPORTE DE EVENTO N° 7546 - 2024 - COES SALUD - DIGERD


FECHA DE ACTUALIZACIÓN: 04/09/2024 16:41 HORAS
 COMPLEMENTARIO: INCENDIO FORESTAL - AMAZONAS
 FECHA DE EVENTO: 04 DE SEPTIEMBRE DEL 2024, A LAS 12:00 HORAS
 NIVEL 1

I. DESCRIPCIÓN

SE PRODUCE INCENDIO EN EL SECTOR DE BOTADERO DE BASURA Y POR LA EMANACION DE GASES SE MANTIENE ACTIVO UN FUEGO EXPANDIENDOSE HACIA LA COBERTURA NATURAL LA CUAL SE PROPAGA EN UNA EXTENSION CONSIDERABLE

II. UBICACIÓN

DEPARTAMENTO	PROVINCIA	DISTRITO
AMAZONAS	CHACHAPOYAS	CHACHAPOYAS
LUGAR: SECTOR RONDON		







III. DAÑOS A LA SALUD

LESIONADOS	:3
- HOSPITALIZADO	:0
- ALTA	:2
FALLECIDOS	:0
DESAPARECIDOS	:0
IPRESS AFECTADAS OPERATIVAS	:0
IPRESS AFECTADAS INOPERATIVAS	:0
SEDES ADMINISTRATIVAS AFECTADAS OPERATIVAS	:0
SEDES ADMINISTRATIVAS AFECTADAS INOPERATIVAS	:0
OFERTA MÓVIL AFECTADAS OPERATIVAS	:0
OFERTA MÓVIL AFECTADAS INOPERATIVAS	:0

CRI
 ACI

COE SALUD: 611 9933

FUENTE: SIREED

AÑO DEL BICENTENARIO, DE LA CONSOLIDACIÓN DE NUESTRA INDEPENDENCIA, Y DE LA
 CONMEMORACIÓN DE LAS HEROICAS BATALLAS DE JUNÍN Y AYACUCHO

REPORTE DE EVENTO N° 7522 - 2024 - COES SALUD - DIGERD


FECHA DE ACTUALIZACIÓN: 03/09/2024 15:16 HORAS
 COMPLEMENTARIO: INCENDIO FORESTAL - CUSCO
 FECHA DE EVENTO: 01 DE SEPTIEMBRE DEL 2024, A LAS 10:09 HORAS
 NIVEL 3

I. DESCRIPCIÓN

INCENDIO FORESTAL EN LA COMUNIDAD DE TOCCORANI DEJA DAÑOS A LA SALUD DE UNA PERSONA

II. UBICACIÓN

DEPARTAMENTO	PROVINCIA	DISTRITO
CUSCO	ACOMAYO	POMACANCHI
LUGAR: COMUNIDAD TOCCORANI		



III. DAÑOS A LA SALUD

LESIONADOS	:1
- HOSPITALIZADO	:0
- ALTA	:0
FALLECIDOS	:0
DESAPARECIDOS	:0
IPRESS AFECTADAS OPERATIVAS	:0
IPRESS AFECTADAS INOPERATIVAS	:0
SEDES ADMINISTRATIVAS AFECTADAS OPERATIVAS	:0
SEDES ADMINISTRATIVAS AFECTADAS INOPERATIVAS	:0
OFERTA MÓVIL AFECTADAS OPERATIVAS	:0
OFERTA MÓVIL AFECTADAS INOPERATIVAS	:0

C
 A

MONITOREO DE INSTITUCIONES TÉCNICO CIENTÍFICAS



PERÚ

Ministerio
de Salud



DIGERD

Dirección General de Gestión del Riesgo
de Desastres y Defensa Nacional en Salud



BICENTENARIO
DEL PERÚ
2021 - 2024

ESTUDIO NACIONAL DEL FENÓMENO “EL NIÑO”

COMISIÓN MULTISECTORIAL ENCARGADA
DEL ESTUDIO NACIONAL DEL FENÓMENO “EL NIÑO” – ENFEN
Decreto Supremo N° 007-2017-PRODUCE



Año del Bicentenario, de la consolidación de nuestra Independencia, y de la conmemoración de las heroicas batallas de Junín y Ayacucho

COMUNICADO OFICIAL ENFEN N°11-2024
16 de agosto de 2024

Estado del sistema de alerta: No activo

RESUMEN EJECUTIVO



ENFEN mantiene el “Estado del sistema de alerta” de “No Activo”, ya que, si bien se presentan actualmente anomalías negativas de la temperatura superficial del mar en la región Niño 1+2, estas continuarían dentro del rango neutral en los próximos meses. En la región Niño 1+2 es más probable el predominio de la condición neutra hasta fines del verano 2024-2025.



En el Pacífico central (región Niño 3.4), es más probable el desarrollo de condiciones de La Niña débil entre septiembre de 2024 y el verano 2024-2025.



El pronóstico estacional para agosto-octubre de 2024 indica valores de temperaturas del aire de normal a inferiores a lo normal en la costa peruana. Asimismo, se mantienen las perspectivas de lluvias por debajo del promedio hasta la primavera, principalmente, en la región andina central y sur.



Según el pronóstico hidrológico, entre agosto y octubre, en la Región Hidrográfica del Pacífico se prevé que predominen caudales debajo de lo normal en la zona norte, y condiciones normales a debajo de lo normal en la zona centro y sur. Por otro lado, en la Región Hidrográfica del Típacca se prevé caudales por debajo del promedio.



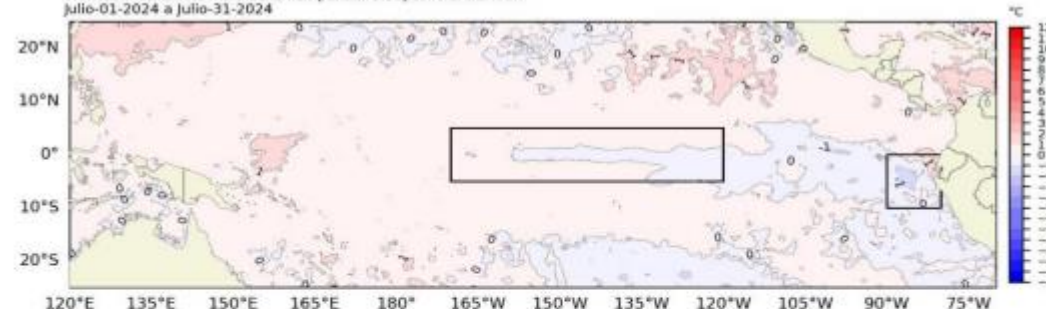
En cuanto a los recursos pesqueros, en las siguientes semanas, se espera que la anchoveta continúe intensificando su actividad reproductiva y que la disponibilidad del jurel persista principalmente en la región sur. En cuanto a la merluza, se espera que su disponibilidad para la flota artesanal e industrial se mantenga en niveles similares a los observados durante el periodo que va de junio a la primera quincena de agosto. Se espera que el calamar gigante o pota mantenga su disponibilidad a la pesquería, especialmente, frente a la costa norte-centro.



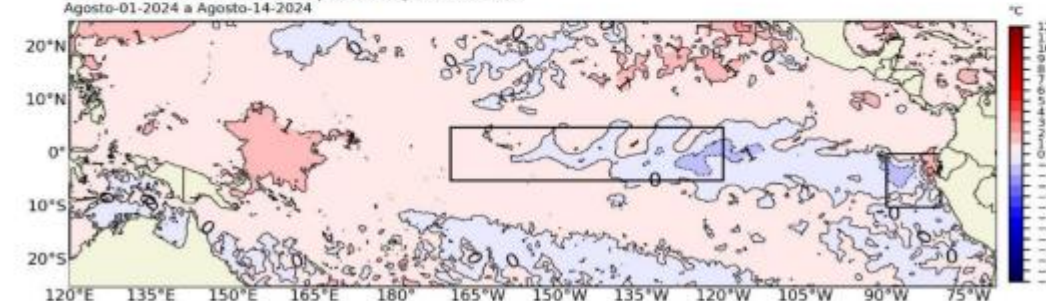
Se recomienda a los tomadores de decisiones y población en general tener en cuenta los escenarios de riesgo basados tanto en los pronósticos estacionales como en la posible presencia de La Niña débil en el Pacífico central en relación al inicio de la temporada lluviosa en la primavera de 2024. Esto con la finalidad que se adopten las acciones que correspondan para la preparación y reducción del riesgo de desastres.

Año del Bicentenario, de la consolidación de nuestra Independencia, y de la conmemoración de las heroicas batallas de Junín y Ayacucho

Promedio de la Anomalia de la Temperatura Superficial del Mar:
Julio-01-2024 a Julio-31-2024



Promedio de la Anomalia de la Temperatura Superficial del Mar:
Agosto-01-2024 a Agosto-14-2024



Datos de: OSTIA System for Operational Production of Foundation Sea Surface Temperature and Ice Concentration Analyses. Remote Sens. 2020, 12, 720. doi: 10.3390/rs12040720. Climatología 1991-2020

Figura 1. Arriba: promedio de las anomalías de la TSM en el Pacífico tropical para julio 2024; Abajo: promedio de las anomalías de la TSM para el 1-14 de agosto de 2024. Las regiones Niño 3.4, en el centro del Pacífico, y Niño 1+2, frente a la costa peruana, están delimitadas con recuadros de color negro. Fuente: OSTIA.

FUENTE: ENFEN

SERVICIO NACIONAL DE METEOROLOGÍA E HIDROLOGÍA - SENAMHI

DIRECCIÓN GENERAL DE GESTIÓN DEL RIESGO DE DESASTRES Y DEFENSA NACIONAL EN SALUD

AVISO N° 861 – 2024 – COES SALUD – DIGERD – MINSA

INCREMENTO DE VIENTO EN LA SIERRA NORTE

NIVEL NARANJA

AVISO METEOROLÓGICO N° 243 – 2024 - SENAMHI

Fecha de emisión	Lunes, 02 de Septiembre de 2024
Fecha de inicio	Miércoles, 04 de Septiembre de 2024 a las 12:00 horas
Fecha de final	Viernes, 06 de Septiembre de 2024 a las 23:59 horas
Duración	59 horas

El SENAMHI informa que, desde el miércoles 4 al viernes 6 de setiembre, se registrará el incremento de la velocidad del viento de moderada a fuerte intensidad en la sierra norte. Además, se esperan ráfagas de viento con velocidades próximas a los 45 km/h.

Miércoles 04	Jueves 05	Viernes 06
El miércoles 4 de setiembre se prevén vientos con velocidades cercanas a los 33 km/h para la sierra norte.	El jueves 5 de setiembre se prevén vientos con velocidades cercanas a los 38 km/h para la sierra norte.	El viernes 6 de setiembre se prevén vientos con velocidades cercanas a los 40 km/h para la sierra norte.

ZONAS ALERTADAS

NIVEL NARANJA		
		AMAZONAS, CAJAMARCA, LA LIBERTAD, LAMBAYEQUE, PIURA, SAN MARTÍN
NIVEL AMARILLO		
AMAZONAS, CAJAMARCA, LAMBAYEQUE, PIURA, SAN MARTÍN	AMAZONAS, CAJAMARCA, LA LIBERTAD, LAMBAYEQUE, PIURA, SAN MARTÍN	AMAZONAS, CAJAMARCA, LA LIBERTAD, LAMBAYEQUE, PIURA, SAN MARTÍN

PERU Ministerio de Salud

Con PUNCHE Perú

BICENTENARIO DEL PERÚ 2021 - 2024

DIRECCIÓN GENERAL DE GESTIÓN DEL RIESGO DE DESASTRES Y DEFENSA NACIONAL EN SALUD

AVISO N° 866 – 2024 – COES SALUD – DIGERD – MINSA

DESCENSO DE TEMPERATURA NOCTURNA EN LA SIERRA NORTE Y SUR

NIVEL NARANJA

AVISO METEOROLÓGICO N° 244 – 2024 - SENAMHI

Fecha de emisión	Martes, 03 de Septiembre de 2024
Fecha de inicio	Miércoles, 04 de Septiembre de 2024 a las 00:00 horas
Fecha de final	Viernes, 06 de Septiembre de 2024 a las 23:59 horas
Duración	71 horas

El Senamhi informa que, del miércoles 4 al viernes 6 de setiembre, se presentará el descenso de la temperatura nocturna en la sierra norte. Además, se esperan ráfagas de viento con velocidades próximas a los 30 km/h, escasa nubosidad e incremento de la temperatura diurna.

MIÉRCOLES 04	JUEVES 05	VIERNES 06
El miércoles 4 de setiembre se prevén temperaturas mínimas próximas a los 4 °C en localidades sobre los 3000 m s. n. m. de la sierra norte y valores cercanos a los -13 °C en zonas por encima de los 4000 m s. n. m. en la sierra sur.	El jueves 5 de setiembre, se prevén temperaturas mínimas próximas a los 5 °C en localidades sobre los 3000 m s. n. m. de la sierra norte y valores por debajo de los -14 °C en zonas por encima de los 4000 m s. n. m. en la sierra sur.	El viernes 6 de setiembre, se prevén temperaturas mínimas próximas a los 4 °C en localidades sobre los 3000 m s. n. m. de la sierra norte y valores cercanos a los 0 °C en la sierra sur.

ZONAS ALERTADAS

NIVEL NARANJA		
AMAZONAS, APURÍMAC, AREQUIPA, AYACUCHO, CAJAMARCA, LAMBAYEQUE, MOQUEAGUA, PIURA, TACNA	AMAZONAS, AREQUIPA, CAJAMARCA, LA LIBERTAD, LAMBAYEQUE, MOQUEAGUA, PIURA, PUNO, TACNA	AMAZONAS, CAJAMARCA, LAMBAYEQUE, MOQUEAGUA, PIURA, TACNA
NIVEL AMARILLO		
AMAZONAS, APURÍMAC, AREQUIPA, AYACUCHO, CAJAMARCA, LAMBAYEQUE, MOQUEAGUA, PIURA, TACNA	AMAZONAS, AREQUIPA, CAJAMARCA, LA LIBERTAD, LAMBAYEQUE, MOQUEAGUA, PIURA, PUNO, TACNA	AMAZONAS, CAJAMARCA, LAMBAYEQUE, MOQUEAGUA, PIURA, TACNA

PERU Ministerio de Salud

Con PUNCHE Perú

BICENTENARIO DEL PERÚ 2021 - 2024

FUENTE: SENAMHI

SERVICIO NACIONAL DE METEOROLOGÍA E HIDROLOGÍA - SENAMHI

DIRECCIÓN GENERAL DE GESTIÓN DEL RIESGO DE DESASTRES Y DEFENSA NACIONAL EN SALUD

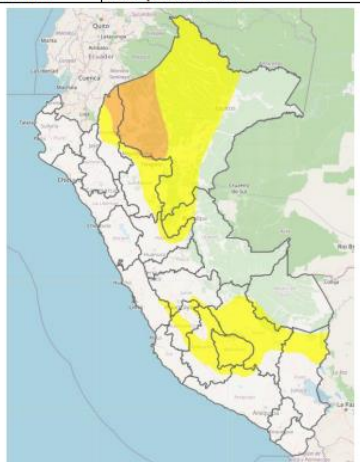
AVISO N° 867 – 2024 – COES SALUD – DIGERD – MINSA

AVISO DE CORTO PLAZO ANTE LLUVIAS INTENSAS

NIVEL NARANJA

AVISO N° 248 - 2024 - SENAMHI

Fecha de inicio	Jueves 05 de septiembre del 2024 - 13:00 horas
Duración	Corto plazo – 24 horas



Estos avisos indican la posibilidad de ocurrencia de lluvias intensas para las siguientes 24 horas.

Peligro:
Pronóstico de precipitaciones acumuladas en 24 horas de intensidad moderada.

Recomendación:
Tomar precauciones y estar atentos a la información oficial.

ZONAS ALERTADAS

NIVEL NARANJA

AMAZONAS, LORETO, SAN MARTÍN

NIVEL AMARILLO

AMAZONAS, APURÍMAC, AREQUIPA, AYACUCHO, CUSCO, HUANCAYELICA, HUÁNUCO, JUNÍN, LIMA, LORETO, MADRE DE DIOS, PUNO, SAN MARTÍN, UCAYALI

DIRECCIÓN GENERAL DE GESTIÓN DEL RIESGO DE DESASTRES Y DEFENSA NACIONAL EN SALUD

AVISO N° 863 - 2024 – COES SALUD – DIGERD – MINSA

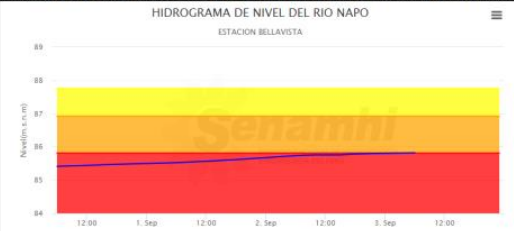
SITUACIÓN ACTUAL DEL NIVEL DEL RIO NAPO - ESTACIÓN BELLAVISTA

NIVEL NARANJA

AVISO HIDROLÓGICO N° 1302 - 2024 - SENAMHI

Fecha de emisión	Martes, 03 de septiembre de 2024 - 09:49 horas
Fecha de inicio	Martes, 03 de septiembre de 2024 - 06:00 horas
Fecha de final	Martes, 10 de septiembre de 2024 - 20:00 horas
Duración	Plazo Extendido

El SENAMHI, organismo adscrito al Ministerio del Ambiente, informa sobre el comportamiento hidrológico del RIO NAPO, en el departamento LORETO. Hoy Martes, 03 de Septiembre de 2024 a las 06:00 hrs, la estación hidrológica BELLAVISTA, registró un NIVEL de 85.82 m.s.n.m, ubicándose en el umbral NARANJA. Las potenciales áreas de afectación serían los centros poblados de 28 DE OCTUBRE, CENTRO UNION PARAISO, SANTA LUCIA, NUEVO HORIZONTE, SAN PEDRO DEL MANITI, MAZAN, SAN PEDRO y SEÑOR DE LOS MILAGROS. Se recomienda a la población tomar las precauciones correspondientes y evitar realizar cualquier actividad cercana al río.



Cuerpo de Agua	Estación	Distrito	Nivel a las 06:00 horas (m.s.n.m)	Umbral Rojo (m.s.n.m)
RIO NAPO	BELLAVISTA	MAZAN	85.82	85.81

ZONAS ALERTADAS

DEPARTAMENTO	PROVINCIA	DISTRITO
LORETO	MAYNAS	MAZAN

CENTROS POBLADOS
28 DE OCTUBRE, CENTRO UNION PARAISO, SANTA LUCIA, NUEVO HORIZONTE, SAN PEDRO DEL MANITI, MAZAN, SAN PEDRO Y SEÑOR DE LOS MILAGROS.

FUENTE: SENAMHI

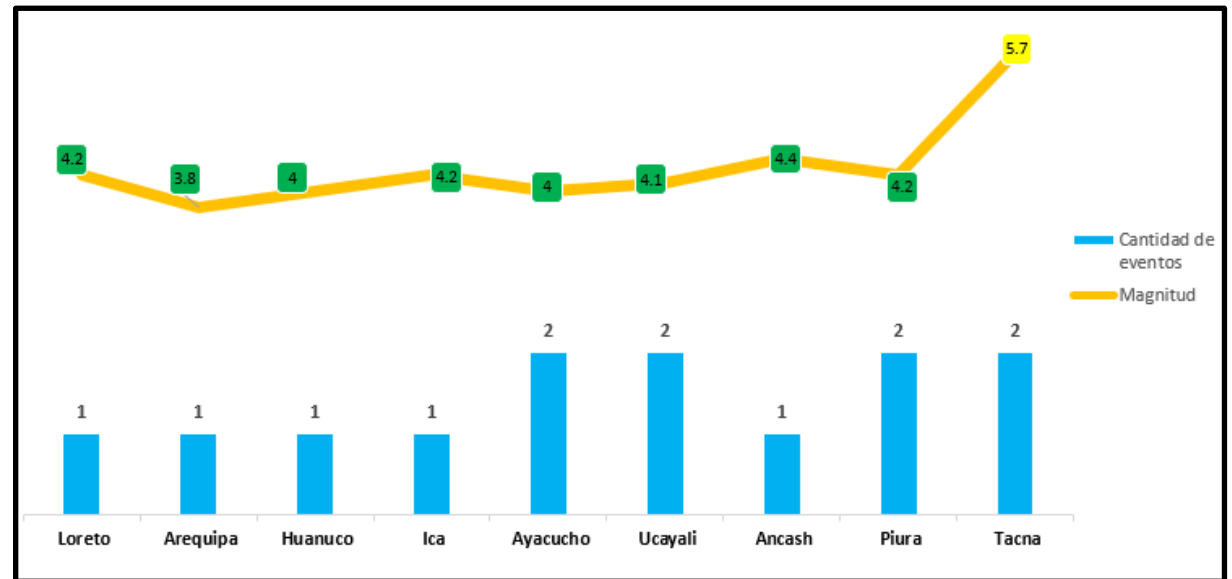
EVENTOS SÍSMICOS A NIVEL NACIONAL



GRÁFICO N°08- CANTIDAD DE EVENTOS SÍSMICOS A NIVEL NACIONAL

Rango de alerta: ● <math>M < 4.5</math> ● de $M 4.5$ a $M 6.0$ ● > $M 6.0$

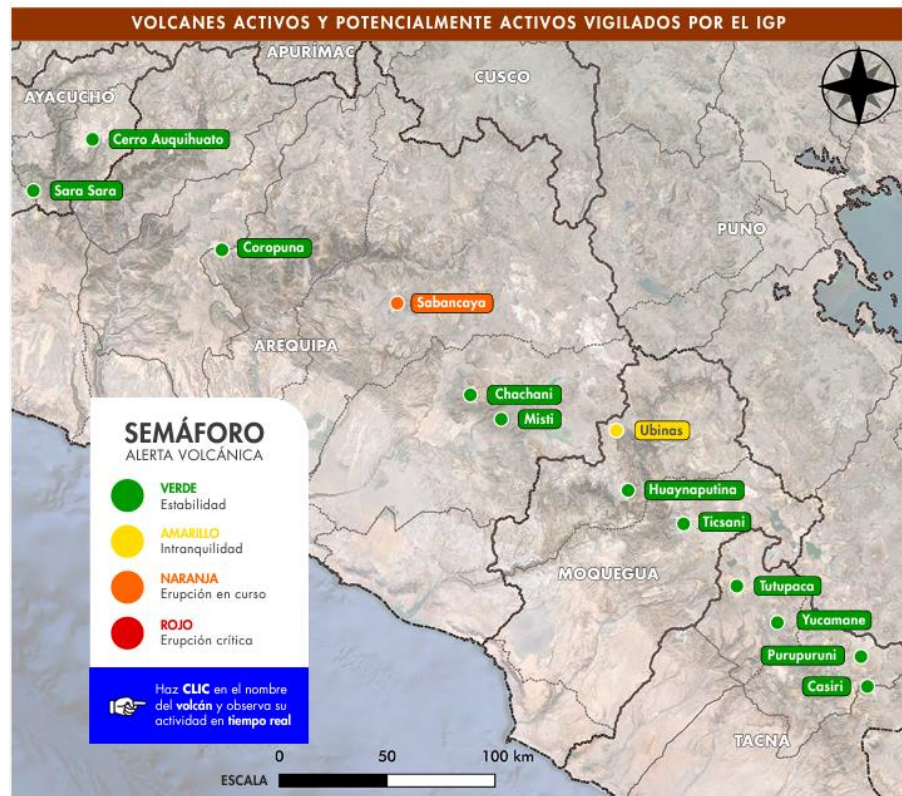
TOTAL DE SISMIOS: 13



Del 30 de agosto al 05 de setiembre del 2024

FUENTE: IGP


MONITOREO VULCANOLÓGICO




VOLCANES EN NIVEL DE ALERTA NARANJA

VOLCANES EN NIVEL DE ALERTA AMARILLA

Sabancaya Región Arequipa


 En proceso eruptivo desde el 6 de noviembre de 2016.

Ubinas Región Moquegua

 En proceso eruptivo desde el 22 de junio de 2023.

FUENTE: IGP

MONITOREO VULCANOLÓGICO



BOLETÍN VULCANOLÓGICO SABANCAYA

IGP/CENVULSAB/BV 2024-0036

Análisis: 26 de agosto-1 de septiembre de 2024

Fecha de emisión: 2 de septiembre de 2024

NIVEL DE ALERTA: Naranja



Resumen: El IGP informa que el proceso eruptivo del volcán Sabancaya continúa. En este periodo se detectó la ocurrencia promedio de 50 explosiones volcánicas diarias que generaron columnas de ceniza y gases de hasta 1700 m de altura sobre la cima del volcán. **En consecuencia, el nivel de alerta volcánica se mantiene en color naranja.**

1. SABANCAYA

NIVEL DE ALERTA: NARANJA



Elevación
5960 m s. n. m.



Provincia
Caylloma



Población en un radio de 30 km
10 204 personas



Región
Arequipa



Última erupción
2016-actualidad

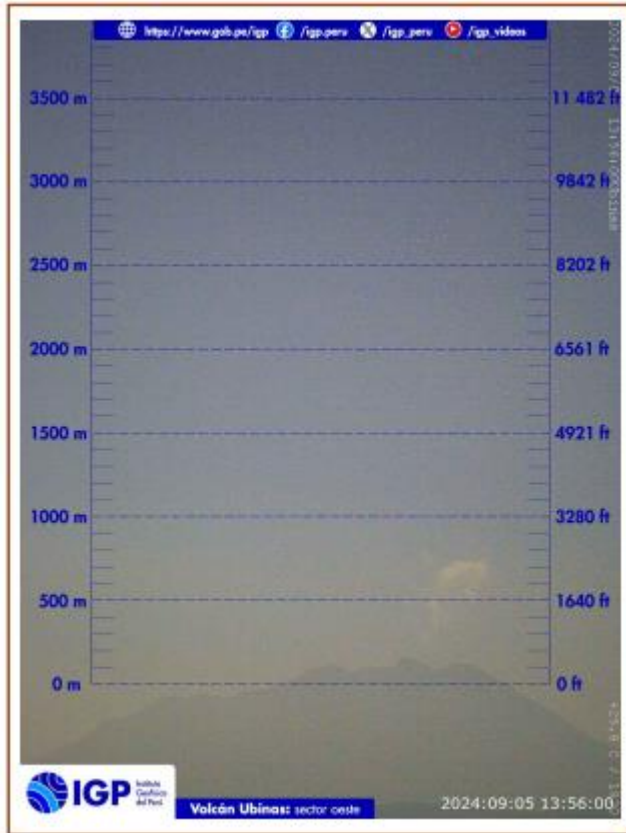


Inicio de vigilancia permanente
2013

FUENTE: IGP

<https://www.igp.gob.pe/servicios/centro-vulcanologico-nacional/productos-boletines>

MONITOREO VULCANOLÓGICO



BOLETÍN VULCANOLÓGICO UBINAS

IGP/CENVULUBI/BV 2024-0018

Análisis: 16-31 de agosto de 2024

Fecha de emisión: 2 de septiembre de 2024

NIVEL DE ALERTA: Amarillo



Resumen: El Instituto Geofísico del Perú (IGP) informa que el proceso eruptivo del volcán Ubinas (región Moquegua) continúa. En este periodo, no se observaron emisiones de ceniza; sin embargo, la probabilidad de ocurrencia de actividad explosiva o emisiones de ceniza se mantiene. **En consecuencia, el nivel de alerta volcánica se mantiene en color amarillo.**

2. UBINAS

NIVEL DE ALERTA: AMARILLO

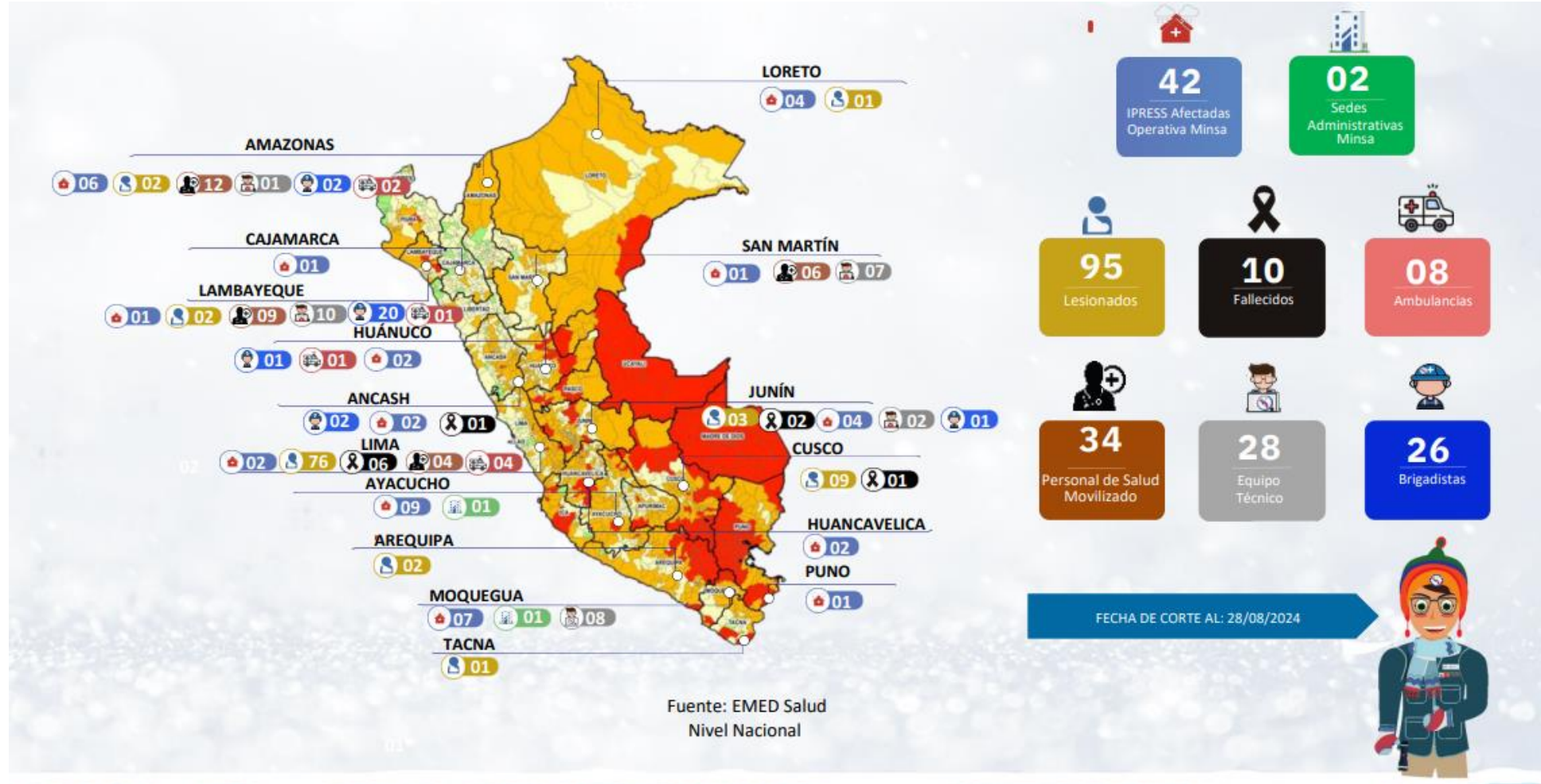
Elevación 5672 m s. n. m.	Provincia General Sánchez Cerro	Población en un radio de 30 km 5354 personas aprox.
Región Moquegua	Última erupción 2023-actualidad	Inicio de vigilancia permanente 2006

<https://www.igp.gob.pe/servicios/centro-vulcanologico-nacional/productos-boletines>

FUENTE: IGP

TEMPORADA DE BAJAS TEMPERATURAS 2024

MONITOREO DE DAÑOS EN TEMPORADA DE BAJAS TEMPERATURAS



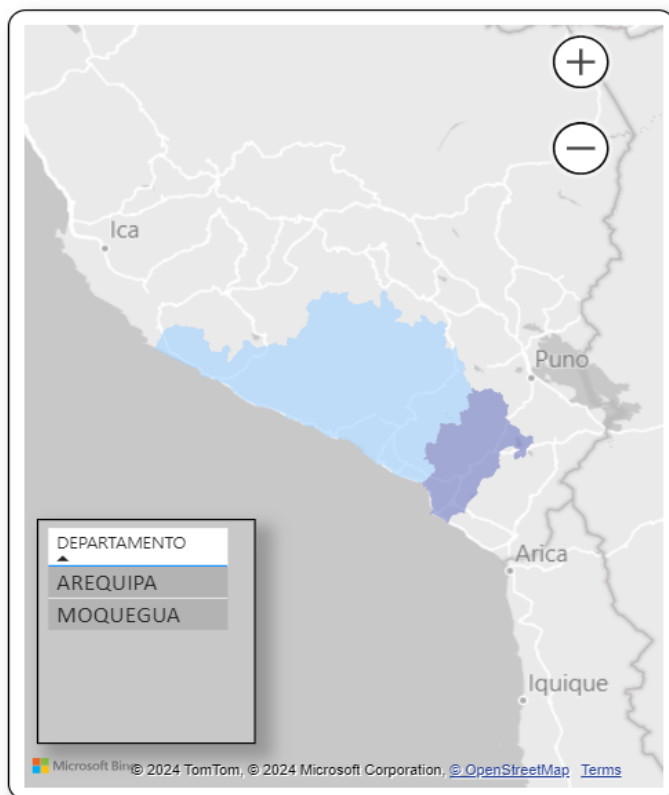
FUENTE: EMED SALUD A NIVEL NACIONAL

DEL 14/04/24 AL 28/08/24

DOCUMENTOS NORMATIVOS VIGENTES

DECLARATORIAS DE ESTADO DE EMERGENCIA

DECLARATORIAS DE ESTADO DE EMERGENCIA VIGENTES



NORMAS LEGALES

DECRETO SUPREMO	MOTIVO	FECHA INICIO	FECHA FIN
D.S.Nº077-2024-PCM	POR PELIGRO INMINENTE ANTE CONTAMINACIÓN HÍDRICA	02/08/2024	30/09/2024
D.S.Nº073-2024-PCM	POR IMPACTO DE DAÑOS A CONSECUENCIA DE MOVIMIENTO SISMICO	14/07/2024	11/09/2024

2

Regiones

3

Provincias

16

distritos

PRORROGA

NO REGISTRA

POR IMPACTO DE DAÑOS

POR PELIGRO INMINENTE

REGIÓN	PROVINCIAS	DISTRITOS
AREQUIPA	2	10
MOQUEGUA	1	6
Total	3	16

Actualizado al 04/09/2024 08:00 Horas

FUENTE: Normas Legales

INDICADOR DE COES SALUD



PERÚ

Ministerio
de Salud



DIGERD

Dirección General de Gestión del Riesgo
de Desastres y Defensa Nacional en Salud



BICENTENARIO
DEL PERÚ
2021 - 2024

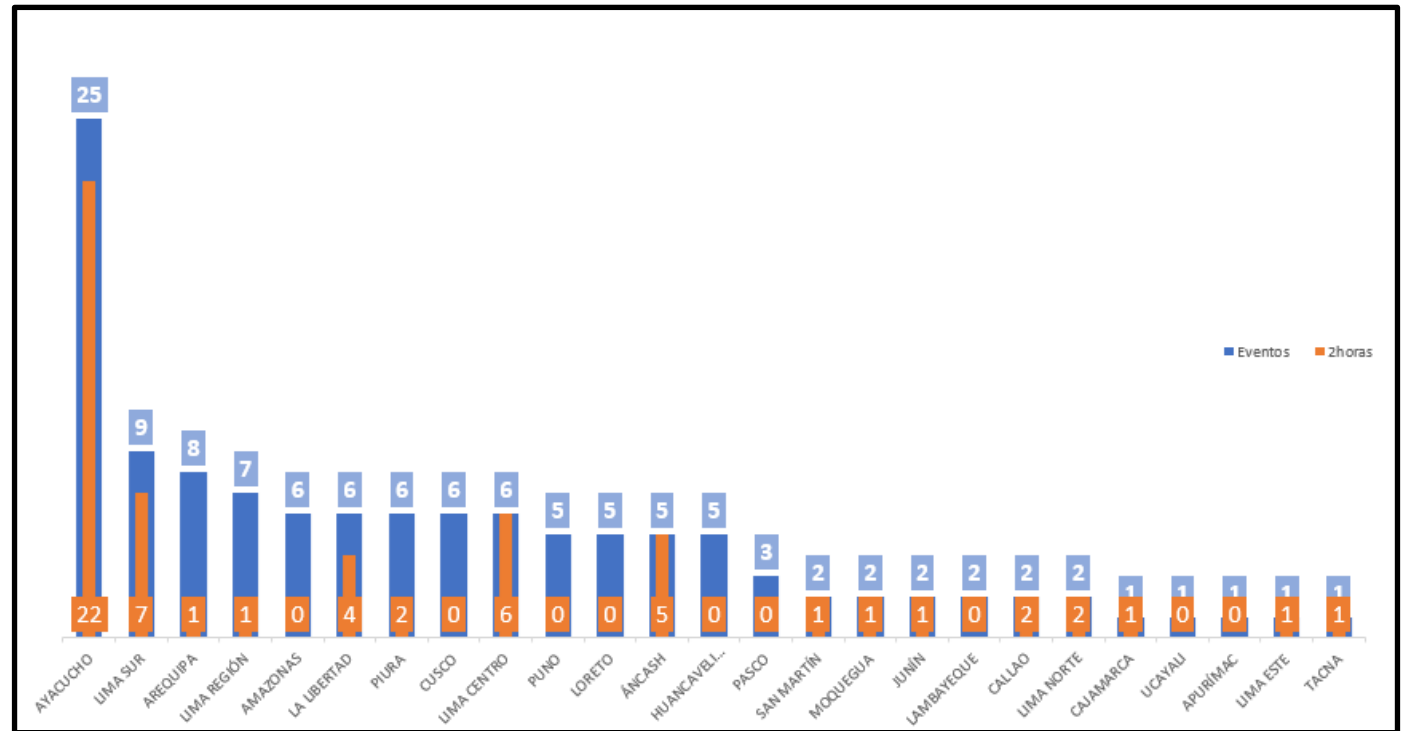
INDICADOR COES SALUD: OPORTUNIDAD

TABLA N°1- DETALLE DEL IMPACTO A LA SALUD POR EVENTOS DE EMERGENCIAS Y DESASTRES REGISTRADOS

REGIONES	EVENTOS	A LAS 2 HORAS	% CUMPLIMIENTO
AYACUCHO	25	22	88%
LIMA SUR	9	7	78%
AREQUIPA	8	1	13%
LIMA REGIÓN	7	1	14%
AMAZONAS	6	0	0%
LA LIBERTAD	6	4	67%
PIURA	6	2	33%
CUSCO	6	0	0%
LIMA CENTRO	6	6	100%
PUNO	5	0	0%
LORETO	5	0	0%
ÁNCASH	5	5	100%
HUANCAVELICA	5	0	0%
PASCO	3	0	0%
SAN MARTÍN	2	1	50%
MOQUEGUA	2	1	50%
JUNÍN	2	1	50%
LAMBAYEQUE	2	0	0%
CALLAO	2	2	100%
LIMA NORTE	2	2	100%
CAJAMARCA	1	1	100%
UCAYALI	1	0	0%
APURÍMAC	1	0	0%
LIMA ESTE	1	1	100%
TACNA	1	1	100%
TOTAL	101	58	57%

FUENTE: SIREED

GRÁFICO N°09- DISTRIBUCIÓN DEL IMPACTO A LA SALUD POR EVENTOS DE EMERGENCIAS Y DESASTRES REGISTRADOS DENTRO DE LAS 02 HORAS POST EVENTO



CONSOLIDADO DE SALA DE CRISIS A NIVEL NACIONAL

SALA DE CRISIS - EMED SALUD - REGIONES

1. LA LIBERTAD
2. HUÁNUCO
3. LAMBAYEQUE
4. AYACUCHO
5. PASCO
6. CALLAO
7. LIMA PROVINCIAS
8. PUNO
9. CAJAMARCA
10. UCAYALI
11. MOQUEGUA
12. JUNIN
13. PIURA
14. ANCASH
15. TACNA
16. HUANCAVELICA

The collage displays 16 Crisis Room posters for the following regions:

- La Libertad:** Sala de Crisis N° 36, Agosto 29 al 04 de Setiembre 2024.
- Huánuco:** Sala de Crisis N° 34, Agosto 29 al 04 de Setiembre 2024.
- Lambayeque:** Sala de Crisis N° 25 - 2024, Agosto 29 de Agosto al 04 de Setiembre del 2024.
- Ayacucho:** Sala de Crisis, Del 29 de agosto al 04 de setiembre 2024.
- Pasco:** Sala de Crisis, Del 29 de Agosto al 04 de Setiembre 2024.
- Callao:** Sala de Crisis del 29 de Agosto al 04 de Setiembre 2024.
- Lima Provincias:** Esta temporada de heladas y nevadas lo afrontamos, Agosto 29 de agosto al 04 de septiembre del 2024.
- Puno:** Sala de Crisis, Del 29 de Agosto al 04 de Setiembre del 2024.
- Cajamarca:** Sala de Crisis, Del 30 de Agosto al 05 de Setiembre del 2024.
- Ucayali:** Sala de Crisis, SE: 35 Del 29 de Agosto al 05 de Setiembre del 2024.
- Moquegua:** Sala de Crisis Semana Epidemiologica N°36-2024, Semana del 29 al 04 de Setiembre 2024.
- Junín:** Sala de Crisis, Del 29 de Agosto al 04 de Setiembre de 2024.
- Piura:** Sala de Crisis del 22 de Agosto al 04 de Setiembre 2024.
- Ancash:** Sala de Crisis de Emergencias y Desastres N° 25, Agosto 29 de Agosto del 2024 al 04 de Setiembre del 2024.
- Tacna:** Sala de Crisis de Emergencias y Desastres, Semana: 35 (28 Agosto al 01 de Setiembre) del 2024.
- Huancavelica:** Sala de Crisis, Del 29 Agosto al 04 de Setiembre del 2024.

SALA DE CRISIS - EMED SALUD - LIMA METROPOLITANA

EMED SALUD DIRIS LIMA SUR

PERÚ Ministerio de Salud INIA INDECI

MINSALUD
EMED SALUD SUR

**Sala de Crisis
Emergencias y Desastres de Salud
EMED Salud - DIRIS Lima Sur**

Periodo comprendido: Del 25 al 31 Ago del 2024 - SE N°35

Elaborado por el Módulo de Análisis

Espacio de Monitoreo de Emergencias y Desastres de Salud EMED Salud - DIRIS Lima Sur - Módulo de Análisis

EMED SALUD DIRIS LIMA NORTE

WhatsApp 945-256-004

35-09-205

(01) 201-1340 Anexo 149

**DIRIS LIMA NORTE
SALA DE CRISIS DE
EMERGENCIAS Y DESASTRES
SEMANA 36**

oficinagestionriesgo@dirislimanorte.gob.pe
emeddirisnorte@gmail.com


EMED SALUD DIRIS LIMA CENTRO

PERÚ Ministerio de Salud INIA INDECI

**SALA DE CRISIS DE
EMERGENCIAS Y
DESASTRES**

Espacio de Monitoreo de
Emergencias y Desastres del
Sector Salud - DIRIS Lima Centro

DEL 29 DE AGOSTO AL 04 DE
SETIEMBRE DEL
2024



GRACIAS



PERÚ

Ministerio de Salud



DIGERD

Dirección General de Gestión del Riesgo de Desastres y Defensa Nacional en Salud



BICENTENARIO DEL PERÚ
2021 - 2024