



SALA DE CRISIS

MÓDULO DE ANÁLISIS

Del 06 de setiembre al 12 de setiembre del 2024

CONTENIDO

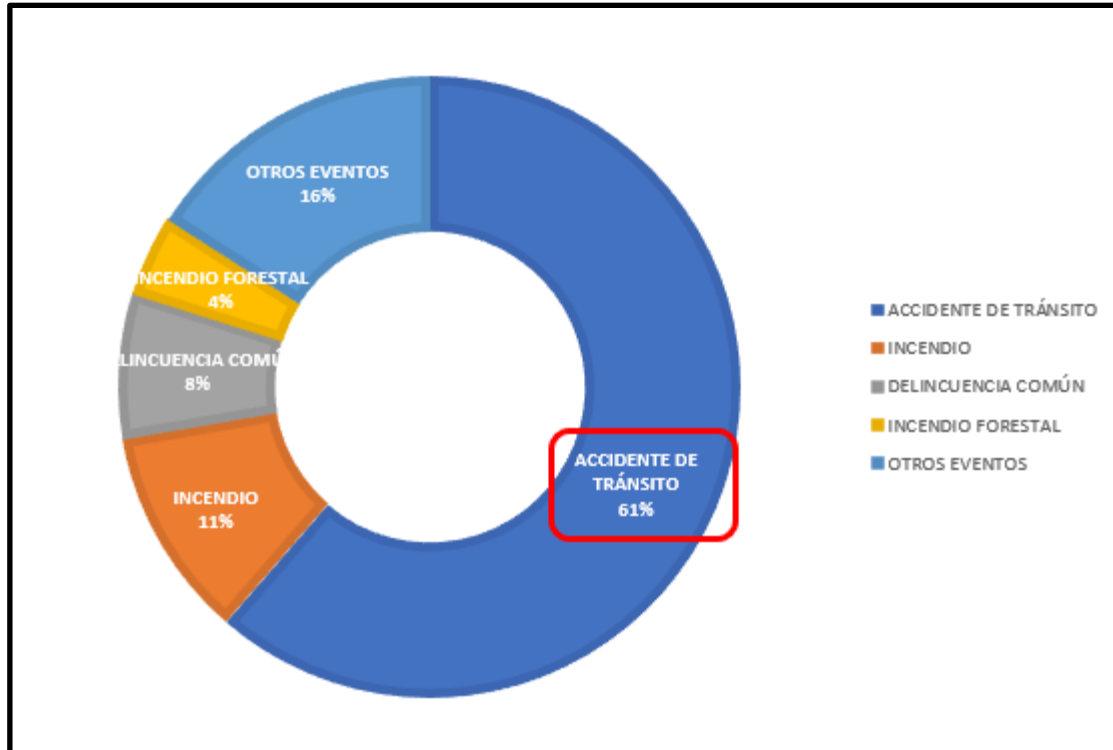
- ANÁLISIS DE DAÑOS A LA SALUD
- MONITOREO DE INSTITUCIONES TÉCNICO CIENTÍFICAS
- TEMPORADA DE BAJAS TEMPERATURAS 2024
- DOCUMENTOS NORMATIVOS
- INDICADOR COES SALUD



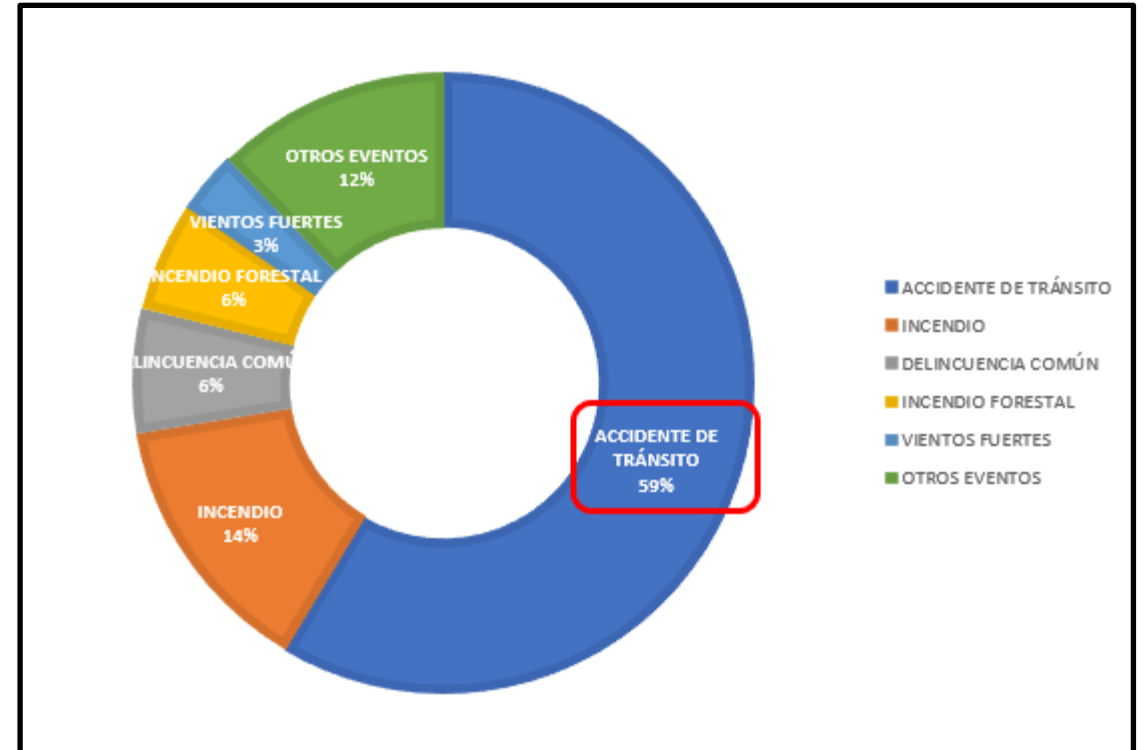
ANÁLISIS DE EVENTOS CON REPERCUSIÓN A LA SALUD

EVENTOS DE EMERGENCIAS Y DESASTRES A NIVEL NACIONAL

GRÁFICA N°01 EVENTOS REGISTRADOS A NIVEL NACIONAL
DEL 30 DE AGOSTO AL 05 DE SETIEMBRE 2024



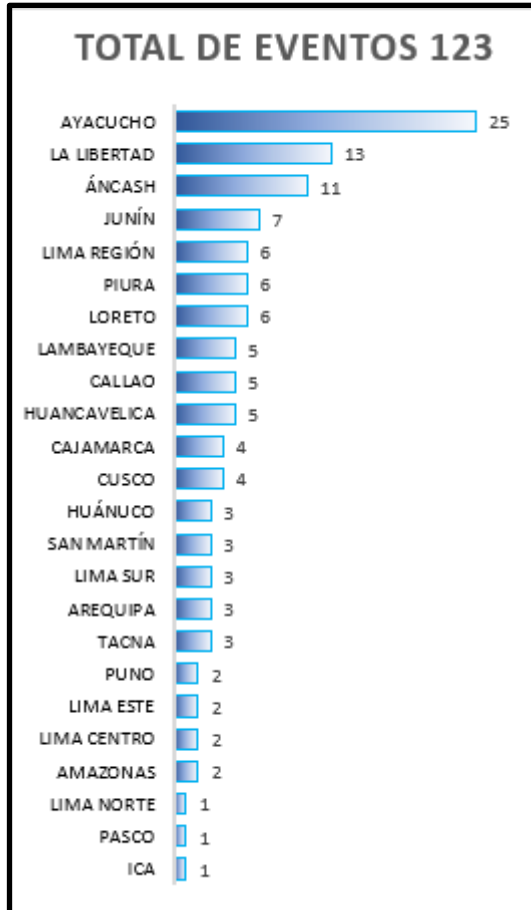
GRÁFICA N°02 EVENTOS REGISTRADOS A NIVEL NACIONAL
DEL 06 DE SETIEMBRE AL 12 DE SETIEMBRE 2024



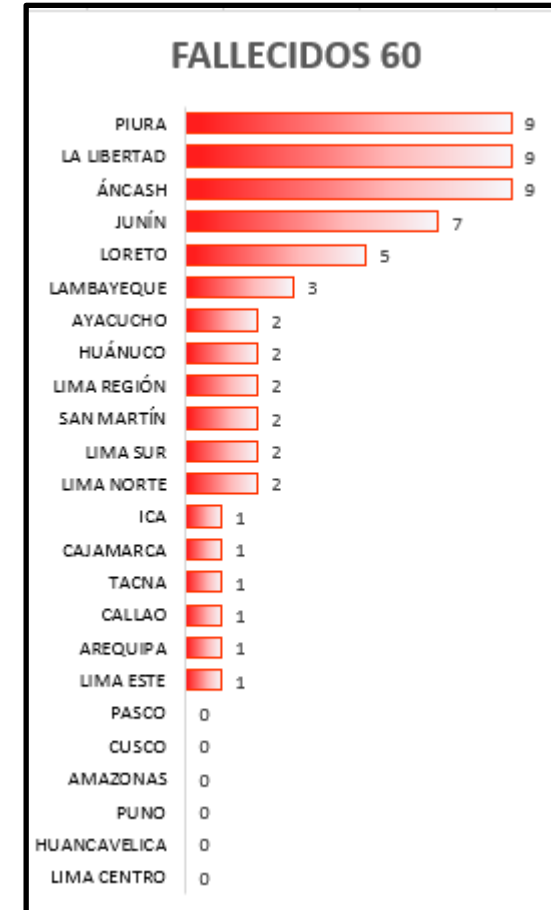
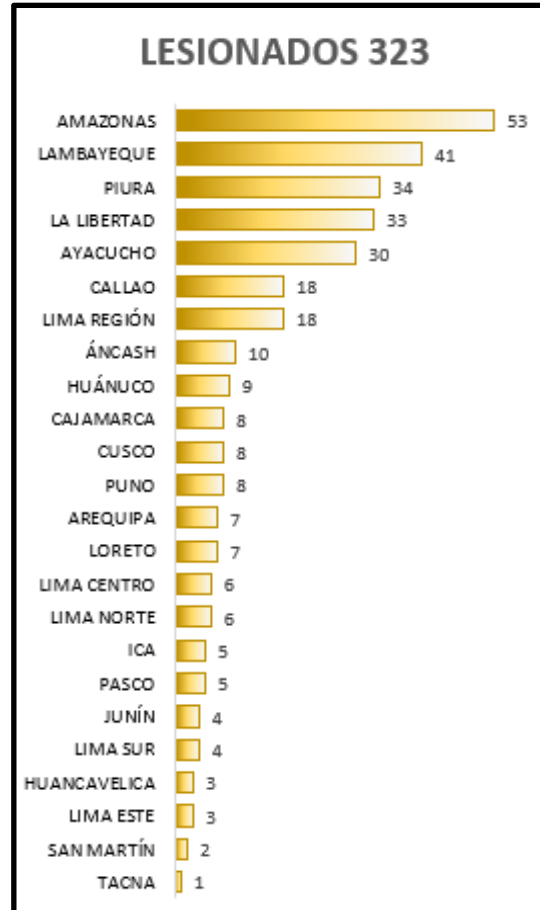
FUENTE: SIREED

DAÑOS A LA SALUD DE LAS PERSONAS

GRÁFICA N°3- CANTIDAD DE EVENTOS EN SIREED



GRÁFICA N°4 y N°5 - CANTIDAD DE DAÑOS A LA SALUD DE LAS PERSONAS POR REGIÓN



FUENTE: SIREED

DAÑOS A LA SALUD DE LAS PERSONAS

GRÁFICO N°6- DISTRIBUCIÓN DEL IMPACTO A LA SALUD DE LAS PERSONAS POR EVENTOS DE EMERGENCIAS Y DESASTRES

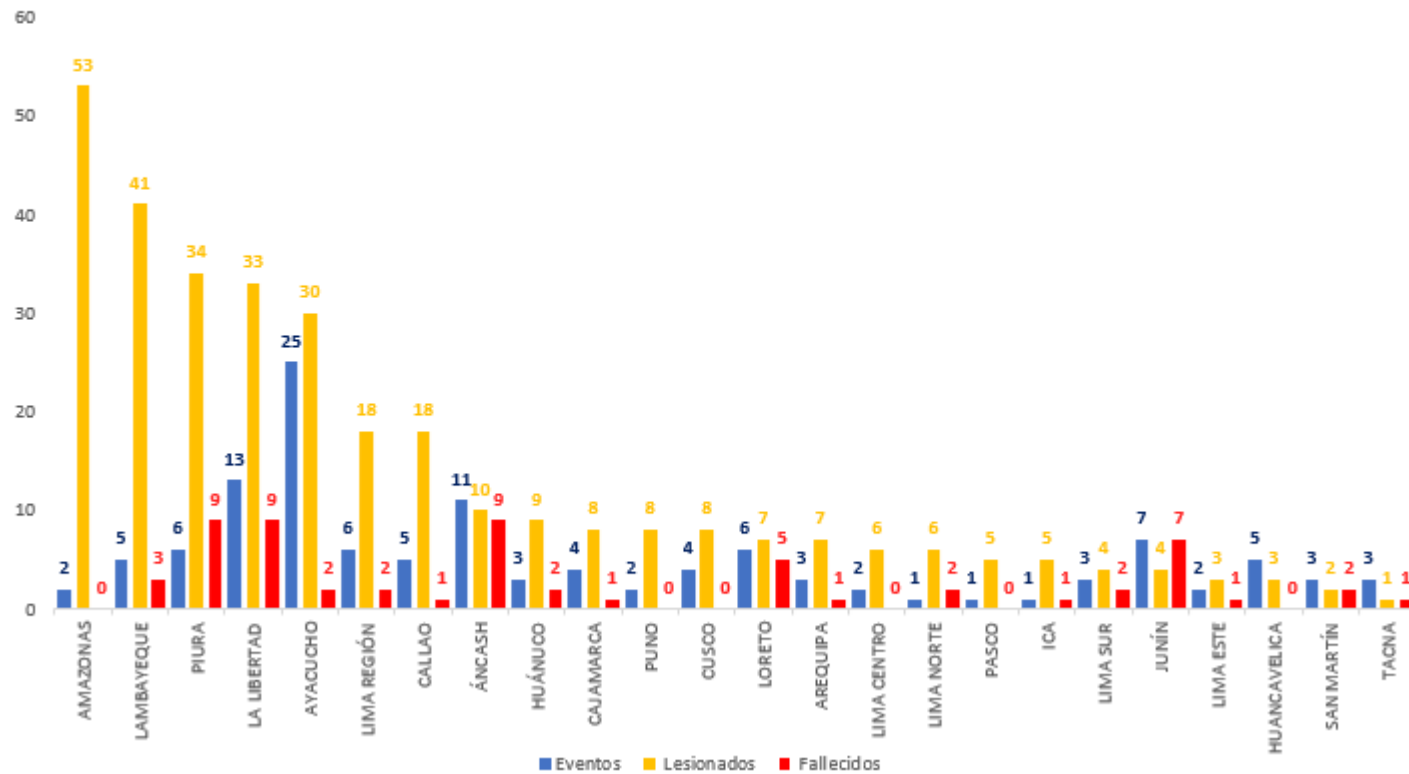
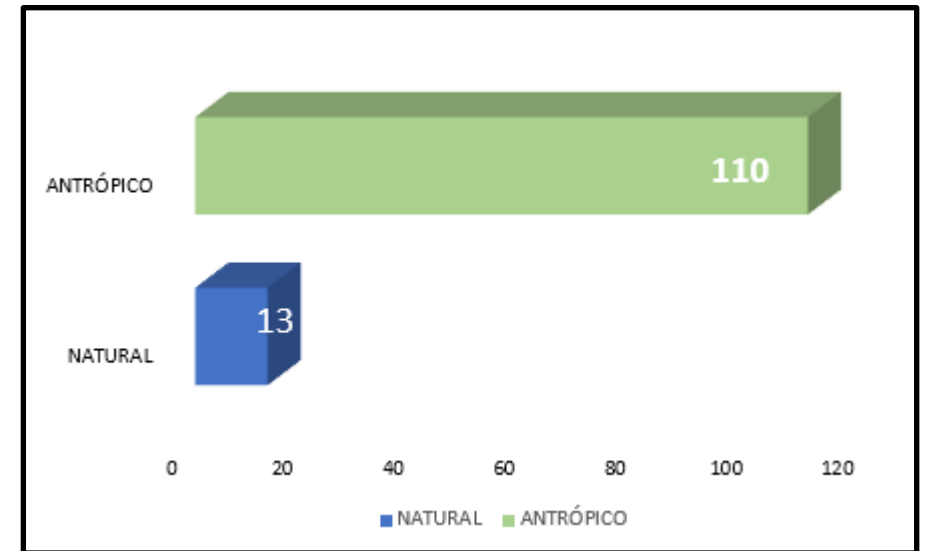


GRÁFICO N°7 – TIPO DE EVENTOS



FUENTE: SIREED

EVENTOS EMERGENCIAS Y DESASTRES

AÑO DEL BICENTENARIO, DE LA CONSOLIDACIÓN DE NUESTRA INDEPENDENCIA, Y DE LA CONMEMORACIÓN DE LAS HEROICAS BATALLAS DE JUNÍN Y AYACUCHO

PERU Ministerio de Salud | Viceministerio de Salud Pública | Dirección General de Gestión del Riesgo de Desastres y Defensa Nacional en Salud

REPORTE DE EVENTO N° 7756 - 2024 - COES SALUD - DIGERD

FECHA DE ACTUALIZACIÓN: 12/09/2024 18:27 HORAS
COMPLEMENTARIO: INTOXICACIÓN - AMAZONAS
FECHA DE EVENTO: 11 DE SEPTIEMBRE DEL 2024, A LAS 06:30 HORAS
NIVEL 1

I. DESCRIPCIÓN

EL DÍA DE HOY A LAS 06.30 HORAS APROXIMADAMENTE, PERSONAL DEL PUESTO DE SALUD SOLOCO INFORMA SOBRE UNA INTOXICACIÓN MASIVA POR EL CONSUMO DE ALIMENTOS CONTAMINADOS, QUE HABRÍAN SIDO INGERIDOS EN UN VELORIO EL DÍA ANTERIOR, CAUSANDO DAÑOS A LA VIDA Y SALUD.

II. UBICACIÓN

DEPARTAMENTO	PROVINCIA	DISTRITO
AMAZONAS	CHACHAPOYAS	SOLOCO
LUGAR: SOLOCO		

III. DAÑOS A LA SALUD

LESIONADOS	:50
- HOSPITALIZADO	:44
- ALTA	:12
FALLECIDOS	:0
DESAPARECIDOS	:0
IPRESS AFECTADAS OPERATIVAS	:0
IPRESS AFECTADAS INOPERATIVAS	:0
SEDES ADMINISTRATIVAS AFECTADAS OPERATIVAS	:0
SEDES ADMINISTRATIVAS AFECTADAS INOPERATIVAS	:0
OFERTA MÓVIL AFECTADAS OPERATIVAS	:0
OFERTA MÓVIL AFECTADAS INOPERATIVAS	:0

AÑO DEL BICENTENARIO, DE LA CONSOLIDACIÓN DE NUESTRA INDEPENDENCIA, Y DE LA CONMEMORACIÓN DE LAS HEROICAS BATALLAS DE JUNÍN Y AYACUCHO

PERU Ministerio de Salud | Viceministerio de Salud Pública | Dirección General de Gestión del Riesgo de Desastres y Defensa Nacional en Salud

REPORTE DE EVENTO N° 7663 - 2024 - COES SALUD - DIGERD

FECHA DE ACTUALIZACIÓN: 10/09/2024 13:10 HORAS
COMPLEMENTARIO: INCENDIO FORESTAL - LAMBAYEQUE
FECHA DE EVENTO: 07 DE SEPTIEMBRE DEL 2024, A LAS 13:00 HORAS
NIVEL 3

I. DESCRIPCIÓN

INCENDIO FORESTAL EN LA JURISDICCIÓN DEL CASERIO DE MACHAYCAJ QUE ORIGINA DAÑOS A LA SALUD EN LA POBLACIÓN DE LOS CASERIOS DE SHITA, SHAMKAPAMPA, INCAHUASI Y ANDANGA, LOS MISMOS QUE VIENEN SIENDO ATENDIDOS EN EL C.S. INCAHUASI.

II. UBICACIÓN


DEPARTAMENTO	PROVINCIA	DISTRITO
LAMBAYEQUE	FERREÑAFE	INCAHUASI
LUGAR: CASERIO MACHAYCAJ FERREÑAFE INCAHUASI		

III. DAÑOS A LA SALUD

LESIONADOS	:34
- HOSPITALIZADO	:0
- ALTA	:34
FALLECIDOS	:1
DESAPARECIDOS	:0
IPRESS AFECTADAS OPERATIVAS	:0
IPRESS AFECTADAS INOPERATIVAS	:0
SEDES ADMINISTRATIVAS AFECTADAS OPERATIVAS	:0
SEDES ADMINISTRATIVAS AFECTADAS INOPERATIVAS	:0
OFERTA MÓVIL AFECTADAS OPERATIVAS	:0
OFERTA MÓVIL AFECTADAS INOPERATIVAS	:0

FUENTE: SIREED

EVENTOS EMERGENCIAS Y DESASTRES


Ministerio de Salud | **Viceministerio de Salud Pública** | **Dirección General de Gestión del Riesgo de Desastres y Defensa Nacional en Salud**

AÑO DEL BICENTENARIO, DE LA CONSOLIDACIÓN DE NUESTRA INDEPENDENCIA, Y DE LA CONMEMORACIÓN DE LAS HEROICAS BATALLAS DE JUNÍN Y AYACUCHO

REPORTE DE EVENTO N° 7750 - 2024 - COES SALUD - DIGERD


FECHA DE ACTUALIZACIÓN: 12/09/2024 12:42 HORAS
 COMPLEMENTARIO: ACCIDENTE DE TRÁNSITO - PIURA
 FECHA DE EVENTO: 11 DE SEPTIEMBRE DEL 2024, A LAS 02:00 HORAS
 NIVEL 1

I. DESCRIPCIÓN

AUTOBUS SE DESPISTA OCASIONANDO DAÑOS A LA SALUD.


II. UBICACIÓN

DEPARTAMENTO	PROVINCIA	DISTRITO
PIURA	TALARA	LOS ORGANOS
LUGAR: CUESTA DEL ÑURO		



III. DAÑOS A LA SALUD

LESIONADOS	:33
- HOSPITALIZADO	:20
- ALTA	:13
FALLECIDOS	:3
DESAPARECIDOS	:0
IPRESS AFECTADAS OPERATIVAS	:0
IPRESS AFECTADAS INOPERATIVAS	:0
SEDES ADMINISTRATIVAS AFECTADAS OPERATIVAS	:0
SEDES ADMINISTRATIVAS AFECTADAS INOPERATIVAS	:0
OFERTA MÓVIL AFECTADAS OPERATIVAS	:0
OFERTA MÓVIL AFECTADAS INOPERATIVAS	:0


Ministerio de Salud | **Viceministerio de Salud Pública** | **Dirección General de Gestión del Riesgo de Desastres y Defensa Nacional en Salud**

AÑO DEL BICENTENARIO, DE LA CONSOLIDACIÓN DE NUESTRA INDEPENDENCIA, Y DE LA CONMEMORACIÓN DE LAS HEROICAS BATALLAS DE JUNÍN Y AYACUCHO

REPORTE DE EVENTO N° 7666 - 2024 - COES SALUD - DIGERD


FECHA DE ACTUALIZACIÓN: 12/09/2024 19:31 HORAS
 COMPLEMENTARIO: DELINCUENCIA COMÚN - LIMA
 FECHA DE EVENTO: 08 DE SEPTIEMBRE DEL 2024, A LAS 06:15 HORAS
 NIVEL 1

I. DESCRIPCIÓN

SE REGISTRO DELINCUENCIA COMUN POR ARMA DE FUEGO DEJANDO DAÑOS A LA SALUD Y A LA VIDA DE LAS PERSONAS, SIENDO TRASLADADAS AL HOSPITAL CARLOS LANFRANCO LA HOZ.

II. UBICACIÓN

DEPARTAMENTO	PROVINCIA	DISTRITO
LIMA	LIMA	PUENTE PIEDRA
LUGAR: ALT. PARADERO ROSA LUZ (PLAZA LUZ) 2 PISO		



III. DAÑOS A LA SALUD

LESIONADOS	:6
- HOSPITALIZADO	:1
- ALTA	:5
FALLECIDOS	:2
DESAPARECIDOS	:0
IPRESS AFECTADAS OPERATIVAS	:0
IPRESS AFECTADAS INOPERATIVAS	:0
SEDES ADMINISTRATIVAS AFECTADAS OPERATIVAS	:0
SEDES ADMINISTRATIVAS AFECTADAS INOPERATIVAS	:0
OFERTA MÓVIL AFECTADAS OPERATIVAS	:0
OFERTA MÓVIL AFECTADAS INOPERATIVAS	:0

FUENTE: SIREED

MONITOREO DE INSTITUCIONES TÉCNICO CIENTÍFICAS

ESTUDIO NACIONAL DEL FENÓMENO “EL NIÑO”

COMISIÓN MULTISECTORIAL ENCARGADA
DEL ESTUDIO NACIONAL DEL FENÓMENO “EL NIÑO” – ENFEN
Decreto Supremo N° 007-2017-PRODUCE



Año del Bicentenario, de la consolidación de nuestra Independencia, y de la conmemoración de las heroicas batallas de Junín y Ayacucho

COMUNICADO OFICIAL ENFEN N°11-2024
16 de agosto de 2024

Estado del sistema de alerta: No activo

RESUMEN EJECUTIVO



ENFEN mantiene el “Estado del sistema de alerta” de “No Activo”, ya que, si bien se presentan actualmente anomalías negativas de la temperatura superficial del mar en la región Niño 1+2, estas continuarían dentro del rango neutral en los próximos meses. En la región Niño 1+2 es más probable el predominio de la condición neutra hasta fines del verano 2024-2025.



En el Pacífico central (región Niño 3.4), es más probable el desarrollo de condiciones de La Niña débil entre septiembre de 2024 y el verano 2024-2025.



El pronóstico estacional para agosto-octubre de 2024 indica valores de temperaturas del aire de normal a inferiores a lo normal en la costa peruana. Asimismo, se mantienen las perspectivas de lluvias por debajo del promedio hasta la primavera, principalmente, en la región andina central y sur.



Según el pronóstico hidrológico, entre agosto y octubre, en la Región Hidrográfica del Pacífico se prevé que predominen caudales debajo de lo normal en la zona norte, y condiciones normales a debajo de lo normal en la zona centro y sur. Por otro lado, en la Región Hidrográfica del Típacca se prevé caudales por debajo del promedio.



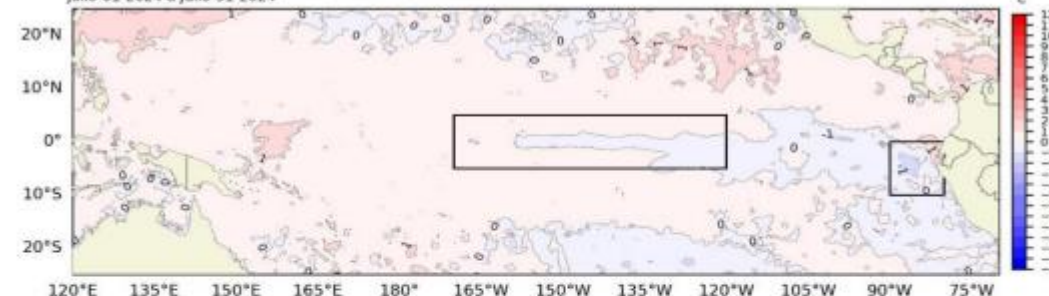
En cuanto a los recursos pesqueros, en las siguientes semanas, se espera que la anchoveta continúe intensificando su actividad reproductiva y que la disponibilidad del jurel persista principalmente en la región sur. En cuanto a la merluza, se espera que su disponibilidad para la flota artesanal e industrial se mantenga en niveles similares a los observados durante el periodo que va de junio a la primera quincena de agosto. Se espera que el calamar gigante o pota mantenga su disponibilidad a la pesquería, especialmente, frente a la costa norte-centro.



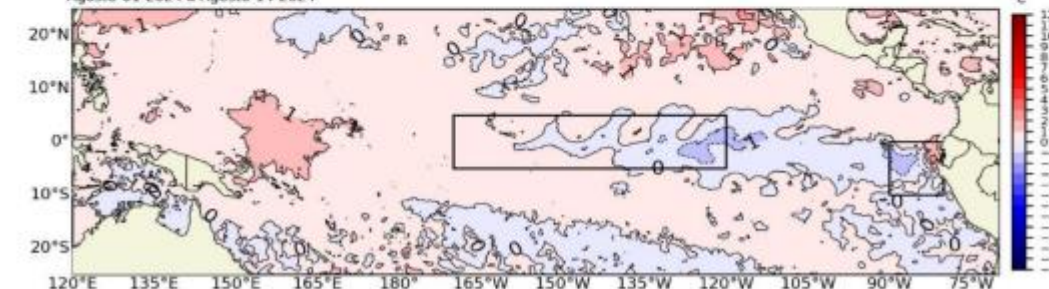
Se recomienda a los tomadores de decisiones y población en general tener en cuenta los escenarios de riesgo basados tanto en los pronósticos estacionales como en la posible presencia de La Niña débil en el Pacífico central en relación al inicio de la temporada lluviosa en la primavera de 2024. Esto con la finalidad que se adopten las acciones que correspondan para la preparación y reducción del riesgo de desastres.

Año del Bicentenario, de la consolidación de nuestra Independencia, y de la conmemoración de las heroicas batallas de Junín y Ayacucho

Promedio de la Anomalia de la Temperatura Superficial del Mar:
Julio-01-2024 a Julio-31-2024



Promedio de la Anomalia de la Temperatura Superficial del Mar:
Agosto-01-2024 a Agosto-14-2024



Datos de: OSTIA System for Operational Production of Foundation Sea Surface Temperature and Ice Concentration Analyses. Remote Sens. 2020, 12, 720. doi: 10.3390/rs12040720. Climatología 1991-2020

Figura 1. Arriba: promedio de las anomalías de la TSM en el Pacífico tropical para julio 2024; Abajo: promedio de las anomalías de la TSM para el 1-14 de agosto de 2024. Las regiones Niño 3.4, en el centro del Pacífico, y Niño 1+2, frente a la costa peruana, están delimitadas con recuadros de color negro. Fuente: OSTIA.

FUENTE: ENFEN

SERVICIO NACIONAL DE METEOROLOGÍA E HIDROLOGÍA - SENAMHI

DIRECCIÓN GENERAL DE GESTIÓN DEL RIESGO DE DESASTRES Y DEFENSA NACIONAL EN SALUD




AVISO N° 881 – 2024 – COES SALUD – DIGERD – MINSA

INCREMENTO DE VIENTO EN LA COSTA SUR
NIVEL NARANJA

AVISO METEOROLÓGICO N° 258 – 2024 - SENAMHI

Fecha de emisión	Miércoles, 11 de Septiembre de 2024
Fecha de inicio	Jueves, 12 de Septiembre de 2024 a las 12:00 horas
Fecha de final	Sábado, 14 de Septiembre de 2024 a las 23:59 horas
Duración	69 horas

El Senamhi informa que, a partir del jueves 12 hasta el sábado 14 de septiembre, se registrará el incremento de la velocidad del viento, de moderada hasta fuerte intensidad, en la costa sur. Este incremento podría generar el levantamiento de polvo/arena y la reducción de la visibilidad horizontal. Además, se espera cobertura nubosa con niebla/neblina, sensación de frío y llovizna dispersa hacia la madrugada y las primeras horas de la mañana.

Jueves 12	Viernes 13	Sábado 14
El jueves 12 de septiembre se prevén vientos con velocidades superiores a los 20 km/h en la costa sur y valores por encima a los 35 km/h en la costa de Ica.	El viernes 13 de septiembre se prevén vientos con velocidades superiores a los 24 km/h en la costa sur y valores por encima a los 40 km/h en la costa de Ica.	El sábado 14 de septiembre se prevén vientos con velocidades superiores a los 20 km/h en la costa sur y valores por encima a los 35 km/h en la costa de Ica.

ZONAS ALERTADAS		
NIVEL NARANJA		
AREQUIPA, ICA	AREQUIPA, ICA	AREQUIPA, ICA
NIVEL AMARILLO		
AREQUIPA, ICA	AREQUIPA, ICA	AREQUIPA, ICA
NIVELES DE PELIGRO		

DIRECCIÓN GENERAL DE GESTIÓN DEL RIESGO DE DESASTRES Y DEFENSA NACIONAL EN SALUD




AVISO N° 880 – 2024 – COES SALUD – DIGERD – MINSA

DESCENSO DE TEMPERATURA NOCTURNA EN LA SIERRA
NIVEL NARANJA

AVISO METEOROLÓGICO N° 257 – 2024 - SENAMHI

Fecha de emisión	Miércoles, 11 de Septiembre de 2024
Fecha de inicio	Jueves, 12 de Septiembre de 2024 a las 00:00 horas
Fecha de final	Sábado, 14 de Septiembre de 2024 a las 23:59 horas
Duración	71 horas

El Senamhi informa que, del jueves 12 hasta el sábado 14 de septiembre, se presentará el descenso de la temperatura nocturna de moderada a fuerte intensidad en la sierra. Además, se esperan ráfagas de viento con velocidades próximas a los 40 km/h, escasa nubosidad e incremento de la temperatura diurna.

Jueves 12	Viernes 13	Sábado 14
El jueves 12 de septiembre se prevén temperaturas mínimas próximas a 0°C en localidades sobre los 3000 m s. n. m. de la sierra norte, cercanas a -5°C en zonas por encima de los 3200 m s. n. m. en la sierra centro.	El viernes 13 de septiembre se prevén temperaturas mínimas sobre los 3000 m s. n. m. de la sierra norte, cercanas a -5°C en zonas por encima de los 3200 m s. n. m. en la sierra centro y registros por debajo de -12°C en la sierra sur.	El sábado 14 de septiembre se prevén temperaturas mínimas cercanas a -5°C en zonas por encima de los 3200 m s. n. m. en la sierra centro y registros por debajo de -12°C en la sierra sur.

ZONAS ALERTADAS		
NIVEL NARANJA		
AMAZONAS, ANCASH, CAJAMARCA, HUANCAMELICA, JUNÍN, LA LIBERTAD, LAMBAYEQUE, LIMA, PASCO	AMAZONAS, ANCASH, APURÍMAC, AREQUIPA, AYACUCHO, CAJAMARCA, CUSCO, HUANCAMELICA, JUNÍN, LA LIBERTAD, LAMBAYEQUE, LIMA, PASCO	APURÍMAC, AREQUIPA, AYACUCHO, CUSCO, HUANCAMELICA, JUNÍN, LIMA, PASCO, PUNO
NIVEL AMARILLO		
AMAZONAS, ANCASH, CAJAMARCA, HUANCAMELICA, JUNÍN, LA LIBERTAD, LAMBAYEQUE, LIMA, PASCO	AMAZONAS, ANCASH, APURÍMAC, AREQUIPA, AYACUCHO, CAJAMARCA, CUSCO, HUANCAMELICA, JUNÍN, LA LIBERTAD, LAMBAYEQUE, LIMA, PASCO	APURÍMAC, AREQUIPA, AYACUCHO, CUSCO, HUANCAMELICA, JUNÍN, LIMA, PASCO, PUNO

FUENTE: SENAMHI

SERVICIO NACIONAL DE METEOROLOGÍA E HIDROLOGÍA - SENAMHI

DIRECCIÓN GENERAL DE GESTIÓN DEL RIESGO DE DESASTRES Y DEFENSA NACIONAL EN SALUD

AVISO N° 879 – 2024 – COES SALUD – DIGERD – MINSA

INCREMENTO DE VIENTO EN LA SIERRA NORTE
NIVEL AMARILLO

AVISO METEOROLÓGICO N° 256 – 2024 - SENAMHI

Fecha de emisión	Martes, 10 de Septiembre de 2024
Fecha de inicio	Jueves, 12 de Septiembre de 2024 a las 10:00 horas
Fecha de final	Sábado, 14 de Septiembre de 2024 a las 23:59 horas
Duración	61 horas

El SENAMHI informa que, desde el jueves 12 al sábado 14 de septiembre, se registrará el incremento de la velocidad del viento, de ligera a moderada intensidad, en la sierra norte. Además, se esperan ráfagas de viento con velocidades próximas a los 45 km/h.

Jueves 12	Viernes 13	Sábado 14
El jueves 12 de septiembre se prevén vientos con velocidades próximas a los 30 km/h.	El viernes 13 de septiembre se prevén vientos con velocidades próximas a los 30 km/h.	El sábado 14 de septiembre prevén vientos con velocidades próximas a los 30 km/h.

ZONAS ALERTADAS
NIVEL AMARILLO

AMAZONAS, CAJAMARCA, LAMBAYEQUE, PIURA	AMAZONAS, CAJAMARCA, LAMBAYEQUE, PIURA	AMAZONAS, CAJAMARCA, LAMBAYEQUE, PIURA
--	--	--

NIVELES DE PELIGRO

NIVEL AMARILLO	NIVEL NARANJA	NIVEL ROJO
<p>Peligro: Pueden ocurrir fenómenos meteorológicos peligrosos que, sin embargo, son normales en esta región.</p> <p>Recomendación: Manténgase al corriente del desarrollo de la situación meteorológica. Sea prudente si</p>	<p>Peligro: Se predicen fenómenos meteorológicos peligrosos.</p> <p>Recomendación: Manténgase al corriente del desarrollo de la situación y cumpla los consejos e instrucciones dados por</p>	<p>Peligro: Se predicen fenómenos meteorológicos de gran magnitud.</p> <p>Recomendación: Sea extremadamente precavido. Esté al corriente en todo momento del desarrollo de la situación y cumpla los</p>

DIRECCIÓN GENERAL DE GESTIÓN DEL RIESGO DE DESASTRES Y DEFENSA NACIONAL EN SALUD

AVISO N° 871 - 2024 – COES SALUD – DIGERD – MINSA

DESCENSO DEL NIVEL DEL RIO NAPO – ESTACION BELLAVISTA
NIVEL ROJO

AVISO HIDROLÓGICO N° 1302 - 2024 - SENAMHI

Fecha de emisión	Viernes, 06 de Septiembre de 2024 - 16:10 hrs
Fecha de inicio	Viernes, 06 de Septiembre de 2024 - 06:00 hrs
Fecha de final	Viernes, 13 de Septiembre de 2024 - 14:00 hrs
Duración	Plazo Extendido

El SENAMHI, organismo adscrito al Ministerio del Ambiente, informa sobre el comportamiento hidrológico del RIO NAPO, en el departamento LORETO. Hoy Viernes, 06 de Septiembre de 2024 a las 06:00 hrs, la estación hidrológica BELLAVISTA, registró un NIVEL de 85.82 m.s.n.m., ubicándose en el umbral ROJO. Las potenciales áreas de afectación serían los centros poblados de 28 DE OCTUBRE, CENTRO UNIÓN PARAISO, SANTA LUCIA, NUEVO HORIZONTE, SAN PEDRO DEL MANITI, MAZAN, SAN PEDRO y SEÑOR DE LOS MILAGROS. Se recomienda a la población tomar las precauciones correspondientes y evitar realizar cualquier actividad cercana al río.

HIDROGRAMA DE NIVEL DEL RIO NAPO
ESTACION BELLAVISTA

Nota: Información en tiempo casi real, sujeto a revisión y validación

Cuerpo de Agua	Estación	Distrito	Nivel a las 06:00 horas (m.s.n.m)	Umbral Rojo (m.s.n.m)
RIO NAPO	BELLAVISTA	MAZAN	85.28	85.81

ZONAS ALERTADAS

DEPARTAMENTO	PROVINCIA	DISTRITO
LORETO	MAYNAS	MAZAN

CENTROS POBLADOS
28 DE OCTUBRE, CENTRO UNIÓN PARAISO, SANTA LUCIA, NUEVO HORIZONTE, SAN PEDRO DEL MANITI, MAZAN, SAN PEDRO y SEÑOR DE LOS MILAGROS

FUENTE: SENAMHI

EVENTOS SÍSMICOS A NIVEL NACIONAL

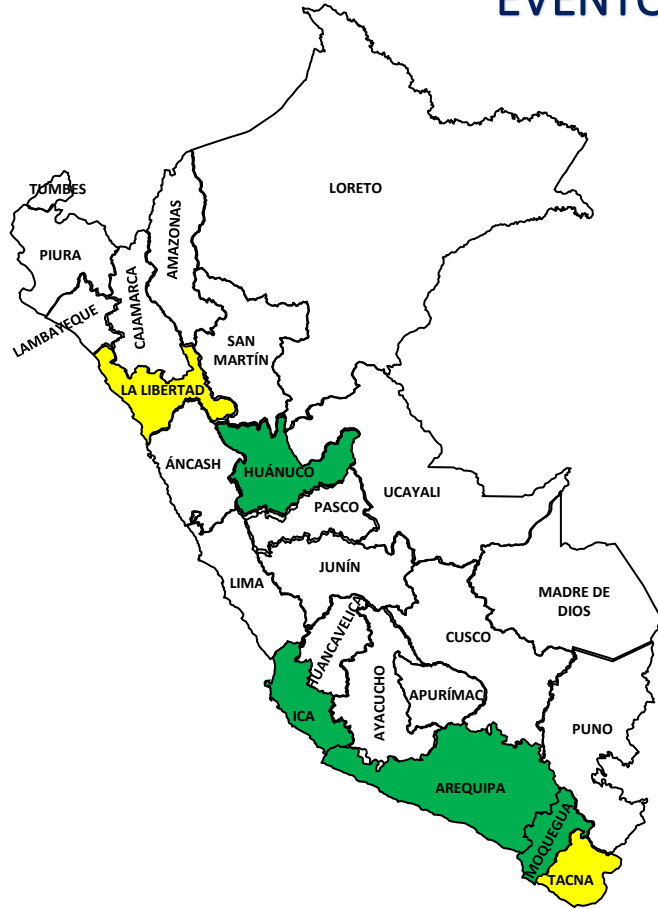
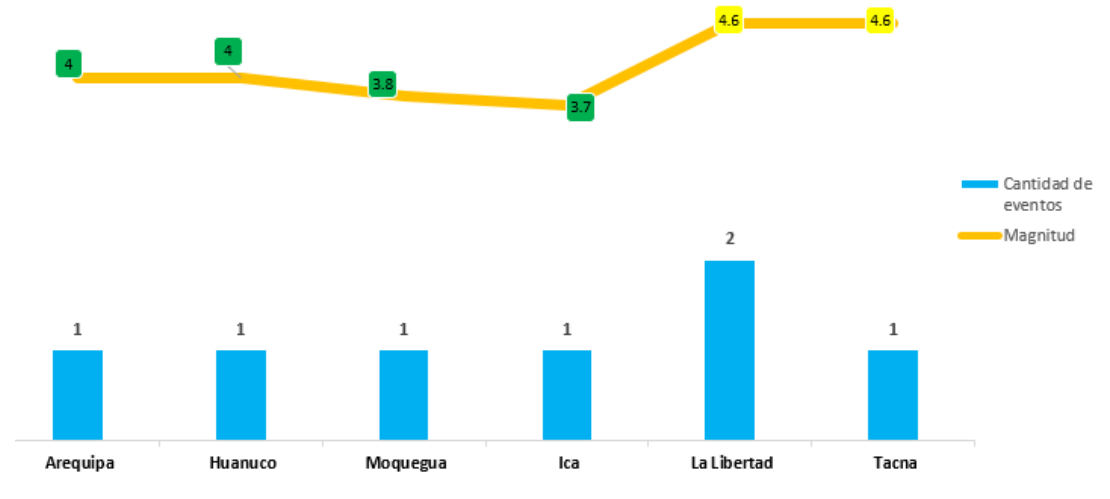


GRÁFICO N°08- CANTIDAD DE EVENTOS SÍSMICOS A NIVEL NACIONAL

Rango de alerta: ● < M4.5 ● de M4.5 a M6.0 ● > M6.0

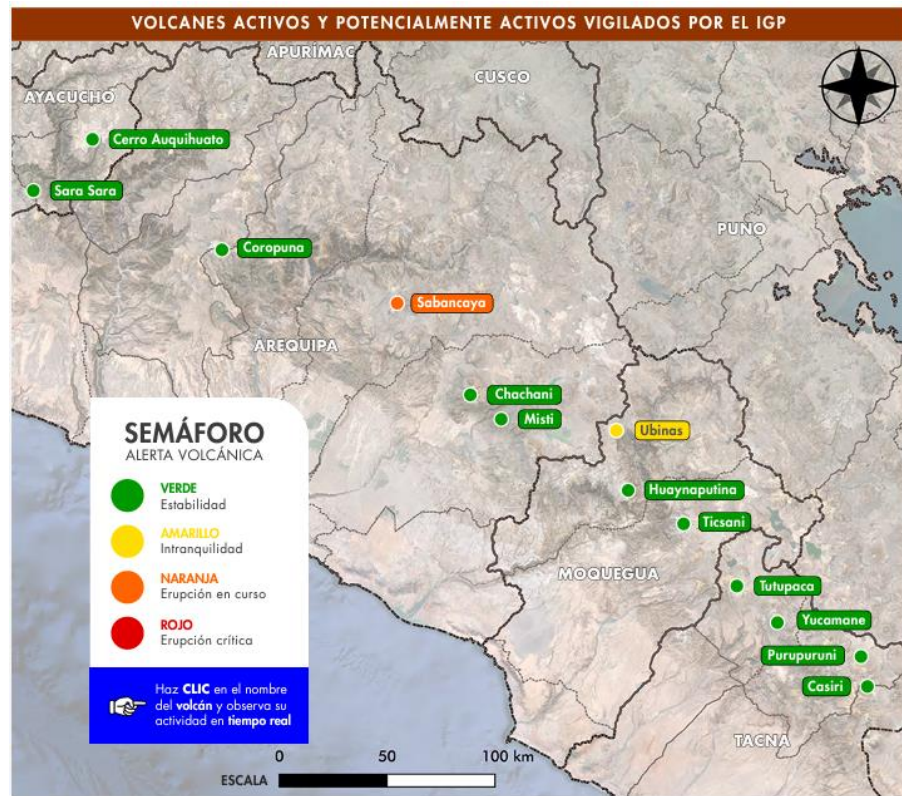
TOTAL DE SISMOS: 7



Del 06 de setiembre al 12 de setiembre del 2024

FUENTE: IGP

MONITOREO VULCANOLÓGICO



VOLCANES EN NIVEL DE ALERTA NARANJA

VOLCANES EN NIVEL DE ALERTA AMARILLA

Sabancaya Región Arequipa

En proceso eruptivo desde el 6 de noviembre de 2016.

Ubinas Región Moquegua

En proceso eruptivo desde el 22 de junio de 2023.

FUENTE: IGP

MONITOREO VULCANOLÓGICO



FUENTE: IGP

BOLETÍN VULCANOLÓGICO SABANCAYA

IGP/CENVUL-SAB/BV 2024-0037
Análisis: 2-8 de septiembre de 2024
Fecha de emisión: 9 de septiembre de 2024

NIVEL DE ALERTA: Naranja

Resumen: El IGP informa que el proceso eruptivo del volcán Sabancaya continúa. En este periodo se detectó la ocurrencia promedio de 47 explosiones volcánicas diarias que generaron columnas de ceniza y gases de hasta 2100 m de altura sobre la cima del volcán. **En consecuencia, el nivel de alerta volcánica se mantiene en color naranja.**

1. SABANCAYA

NIVEL DE ALERTA: NARANJA

Elevación 5960 m s. n. m.	Provincia Caylloma	Población en un radio de 30 km 10 204 personas
Región Arequipa	Última erupción 2016-actualidad	Inicio de vigilancia permanente 2013

<https://www.igp.gob.pe/servicios/centro-vulcanologico-nacional/productos-boletines>

MONITOREO VULCANOLÓGICO



BOLETÍN VULCANOLÓGICO UBINAS

IGP/CENVULUBI/BV 2024-0018

Análisis: 16-31 de agosto de 2024

Fecha de emisión: 2 de septiembre de 2024

NIVEL DE ALERTA: Amarillo



Resumen: El Instituto Geofísico del Perú (IGP) informa que el proceso eruptivo del volcán Ubinas (región Moquegua) continúa. En este periodo, no se observaron emisiones de ceniza; sin embargo, la probabilidad de ocurrencia de actividad explosiva o emisiones de ceniza se mantiene. **En consecuencia, el nivel de alerta volcánica se mantiene en color amarillo.**

2. UBINAS

NIVEL DE ALERTA: AMARILLO

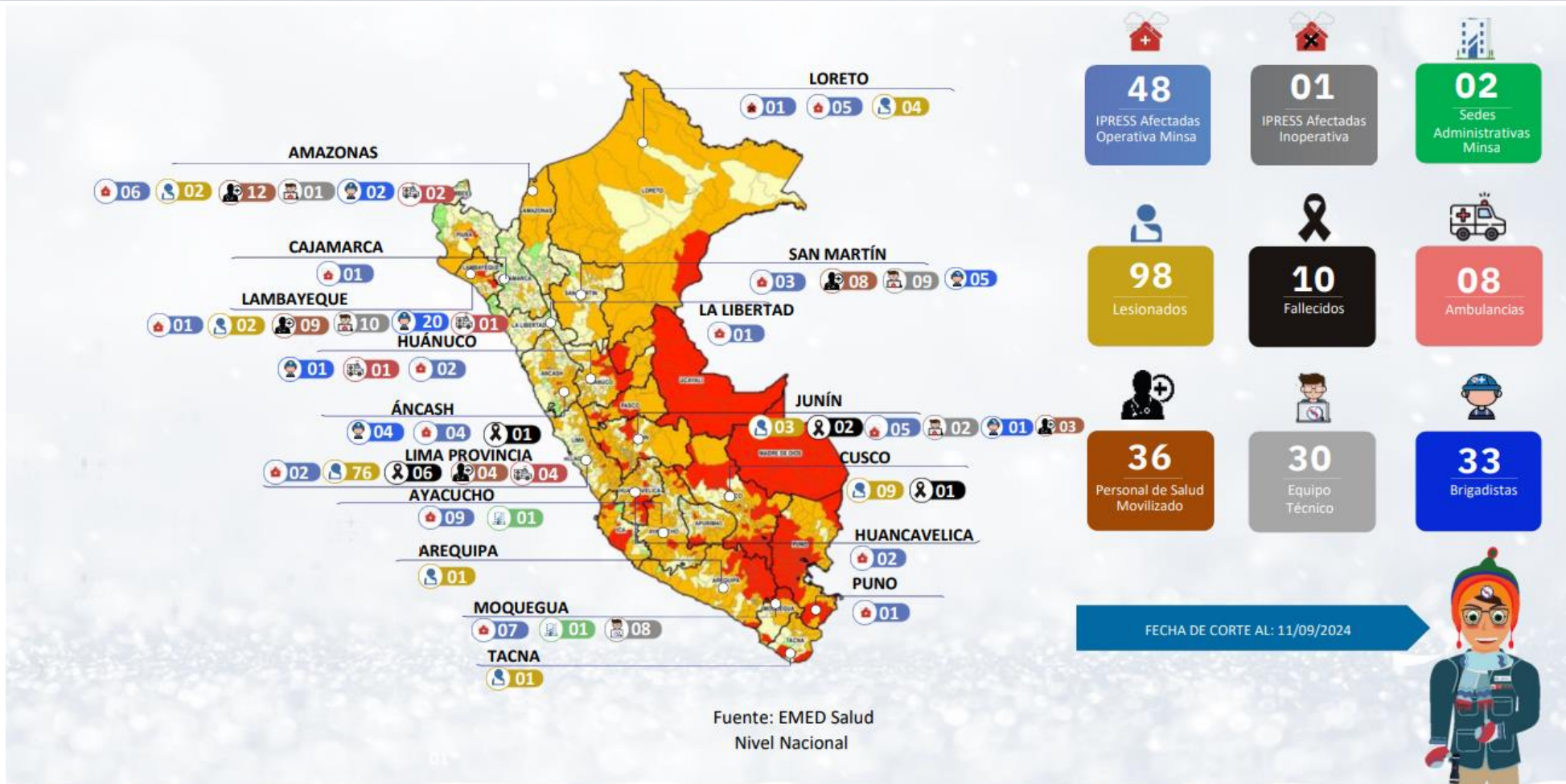
Elevación 5672 m s. n. m.	Provincia General Sánchez Cerro	Población en un radio de 30 km 5354 personas aprox.
Región Moquegua	Última erupción 2023-actualidad	Inicio de vigilancia permanente 2006

<https://www.igp.gob.pe/servicios/centro-vulcanologico-nacional/productos-boletines>

FUENTE: IGP

TEMPORADA DE BAJAS TEMPERATURAS 2024

MONITOREO DE DAÑOS EN TEMPORADA DE BAJAS TEMPERATURAS



FUENTE: EMED SALUD A NIVEL NACIONAL

DEL 14/04/24 AL 11/09/24

DOCUMENTOS NORMATIVOS VIGENTES



PERÚ

Ministerio
de Salud



DIGERD

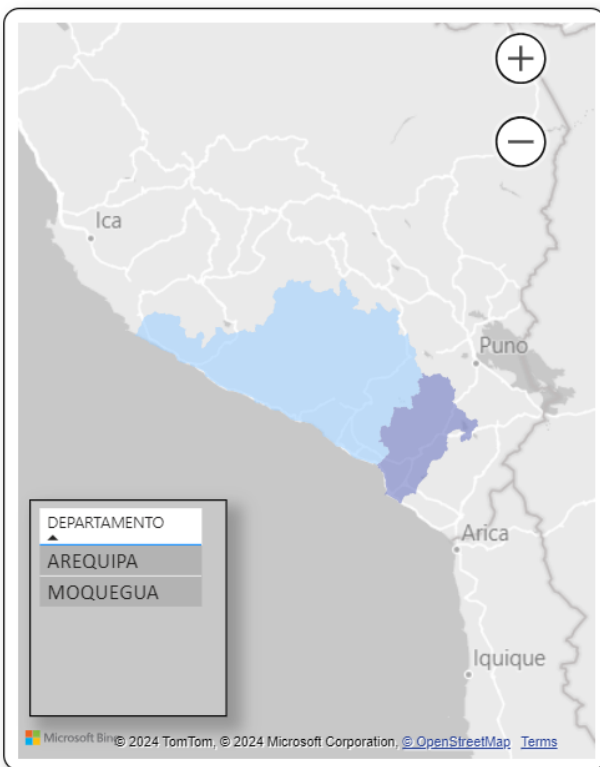
Dirección General de Gestión del Riesgo
de Desastres y Defensa Nacional en Salud



BICENTENARIO
DEL PERÚ
2021 - 2024

DECLARATORIAS DE ESTADO DE EMERGENCIA

DECLARATORIAS DE ESTADO DE EMERGENCIA VIGENTES



NORMAS LEGALES

DECRETO SUPREMO	MOTIVO	FECHA INICIO	FECHA FIN
D.S.N°077-2024-PCM	POR PELIGRO INMINENTE ANTE CONTAMINACIÓN HÍDRICA	02/08/2024	30/09/2024
D.S.N°073-2024-PCM	POR IMPACTO DE DAÑOS A CONSECUENCIA DE MOVIMIENTO SISMICO	14/07/2024	11/09/2024

2

Regiones

3

Provincias

16

distritos

PRORROGA

NO REGISTRA

POR IMPACTO DE DAÑOS

POR PELIGRO INMINENTE

REGIÓN	PROVINCIAS	DISTRITOS
AREQUIPA	2	10
MOQUEGUA	1	6
Total	3	16

Actualizado al 09/09/2024 08:45 Horas

FUENTE: Normas Legales

INDICADOR DE COES SALUD



PERÚ

Ministerio
de Salud



DIGERD

Dirección General de Gestión del Riesgo
de Desastres y Defensa Nacional en Salud



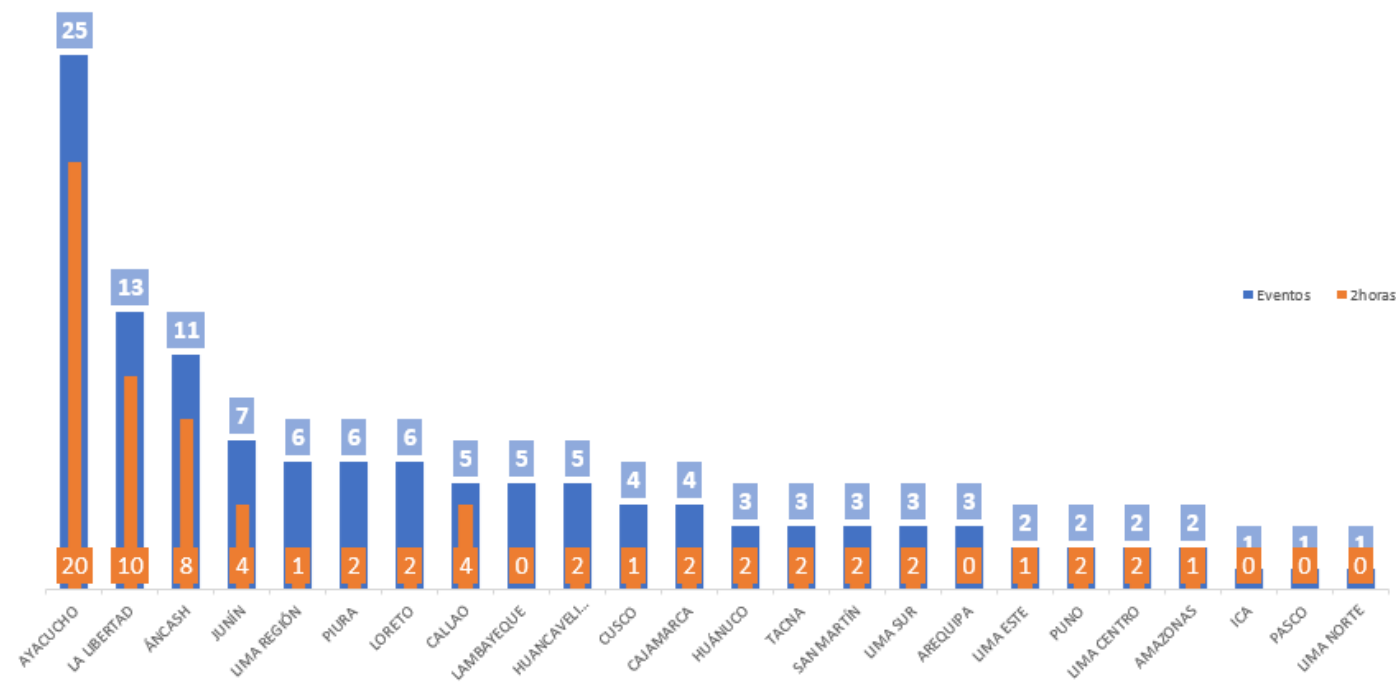
BICENTENARIO
DEL PERÚ
2021 - 2024

INDICADOR COES SALUD: OPORTUNIDAD

TABLA N°1- DETALLE DEL IMPACTO A LA SALUD POR EVENTOS DE EMERGENCIAS Y DESASTRES REGISTRADOS

REGIONES	EVENTOS	A LAS 2 HORAS	% CUMPLIMIENTO
AYACUCHO	25	20	80%
LA LIBERTAD	13	10	77%
ÁNCASH	11	8	73%
JUNÍN	7	4	57%
LIMA REGIÓN	6	1	17%
PIURA	6	2	33%
LORETO	6	2	33%
CALLAO	5	4	80%
LAMBAYEQUE	5	0	0%
HUANCAVELICA	5	2	40%
CUSCO	4	1	25%
CAJAMARCA	4	2	50%
HUÁNUCO	3	2	67%
TACNA	3	2	67%
SAN MARTÍN	3	2	67%
LIMA SUR	3	2	67%
AREQUIPA	3	0	0%
LIMA ESTE	2	1	50%
PUNO	2	2	100%
LIMA CENTRO	2	2	100%
AMAZONAS	2	1	50%
ICA	1	0	0%
PASCO	1	0	0%
LIMA NORTE	1	0	0%
TOTAL	101	58	57%

GRÁFICO N°09- DISTRIBUCIÓN DEL IMPACTO A LA SALUD POR EVENTOS DE EMERGENCIAS Y DESASTRES REGISTRADOS DENTRO DE LAS 02 HORAS POST EVENTO



FUENTE: SIREED

CONSOLIDADO DE SALA DE CRISIS A NIVEL NACIONAL

SALA DE CRISIS - EMED SALUD - REGIONES

1. LA LIBERTAD
2. HUÁNUCO
3. LAMBAYEQUE
4. PASCO
5. CALLAO
6. LIMA PROVINCIAS
7. PUNO
8. CAJAMARCA
9. MOQUEGUA
10. PIURA
11. ANCASH
12. AMAZONAS
13. AREQUIPA

The collage features 13 posters for regional crisis rooms (Sala de Crisis) across Peru. Each poster includes the name of the region, the acronym of the crisis room (e.g., EMED, DIRESA), the dates of operation, and the name of the responsible director. The posters are arranged in a grid-like fashion, with some overlapping. The regions represented are: Huánuco (Sala de Crisis N°35), Pasco (Sala de Crisis N°26), Callao (Sala de Crisis del 05 al 11 de Setiembre 2024), Lima Norte (Sala de Crisis de Emergencias y Desastres de Salud), Puno (Diresa Puno), Cajamarca (Sala de Crisis del 06 al 12 de Setiembre del 2024), Moquegua (Diresa Moquegua), Piura (Sala de Crisis del 05 al 11 de Setiembre 2024), Ancash (Sala de Crisis N°26 EMED Salud Diresa Ancash), Amazonas (Sala de Crisis N°019-2024 Diresa Amazonas), and Arequipa (Sala de Crisis N° 036 COE Salud Geresá Arequipa).

**SALA DE CRISIS N° 036
COE SALUD
GERESA AREQUIPA**

Del 02 de Setiembre al 08 de Setiembre del 2024



COE - Salud

SALA DE CRISIS - EMED SALUD - LIMA METROPOLITANA

EMED SALUD DIRIS LIMA SUR



Sala de Crisis Emergencias y Desastres de Salud EMED Salud - DIRIS Lima Sur

Periodo comprendido: Del 01 al 07 SET del 2024 - SE N°36

Elaborado por el Módulo de Análisis

Espacio de Monitoreo de Emergencias y Desastres de Salud EMED Salud - DIRIS Lima Sur | Módulo de Análisis

EMED SALUD DIRIS LIMA CENTRO



SALA DE CRISIS DE EMERGENCIAS Y DESASTRES

Espacio de Monitoreo de
Emergencias y Desastres del
Sector Salud - DIRIS Lima Centro

DEL 05 AL 11 DE
SEPTIEMBRE DEL
2024

EMED SALUD DIRIS LIMA NORTE

DIRIS LIMA NORTE
**SALA DE CRISIS DE
EMERGENCIAS Y DESASTRES**
SEMANA 37

945-256-004
35-00-205
(01) 201-1340
Anexo 149

oficinagestionriesgo@dirislimanorte.gob.pe
emeddirisnorte@gmail.com


EMED SALUD DIRIS LIMA ESTE

SALA DE CRISIS
Del 05 al 11 de septiembre de 2024

EMED | MÓDULO DE
DIRIS LIMA ESTE | ANÁLISIS

OFICINA DE GESTIÓN DEL RIESGO DE DESASTRES | DIRECCIÓN DE MONITOREO Y GESTIÓN SANITARIA

emed.dirislimate@gmail.com



GRACIAS



PERÚ

Ministerio de Salud



DIGERD

Dirección General de Gestión del Riesgo de Desastres y Defensa Nacional en Salud



BICENTENARIO DEL PERÚ
2021 - 2024