



SALA DE CRISIS

MÓDULO DE ANÁLISIS

Del 04 al 10 de octubre del 2024

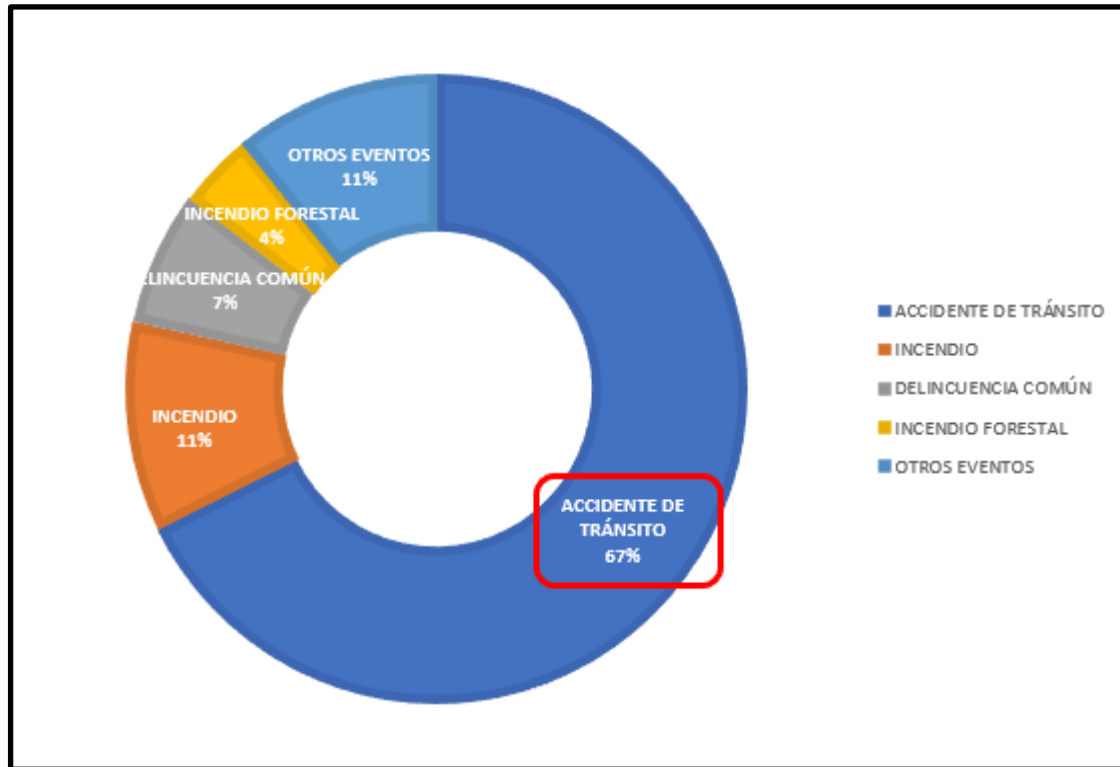
CONTENIDO

- ANÁLISIS DE DAÑOS A LA SALUD
- MONITOREO DE INSTITUCIONES TÉCNICO CIENTÍFICAS
- TEMPORADA DE LLUVIAS 2024 - 2025
- DOCUMENTOS NORMATIVOS
- INDICADOR COES SALUD

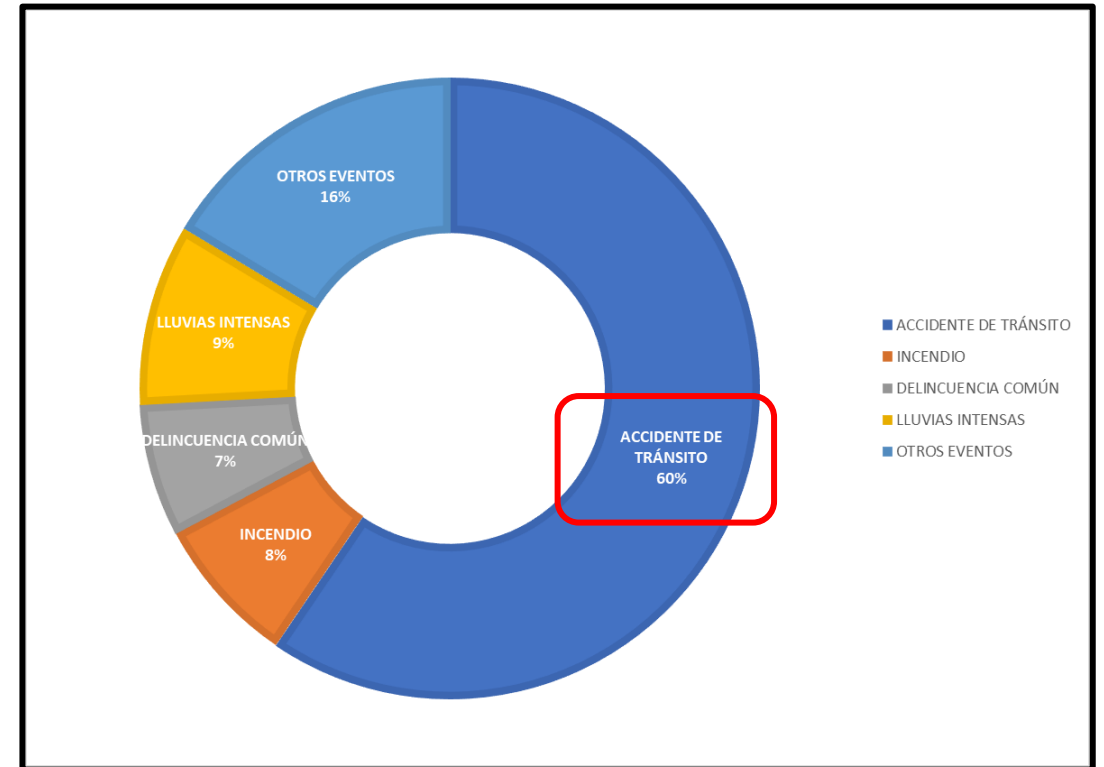
ANÁLISIS DE EVENTOS CON REPERCUSIÓN A LA SALUD

EVENTOS DE EMERGENCIAS Y DESASTRES A NIVEL NACIONAL

GRÁFICA N°01 EVENTOS REGISTRADOS A NIVEL NACIONAL
DEL 27 DE SETIEMBRE AL 03 DE OCTUBRE 2024



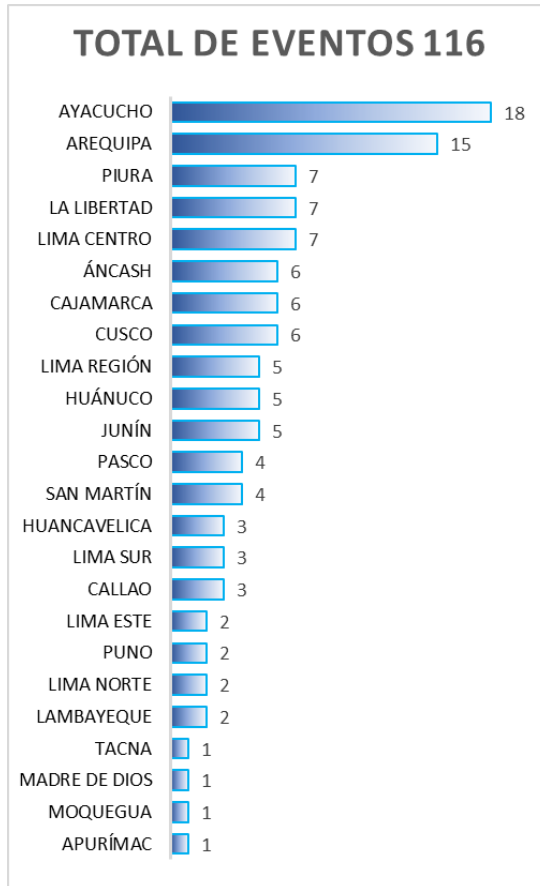
GRÁFICA N°02 EVENTOS REGISTRADOS A NIVEL NACIONAL
DEL 04 AL 10 DE OCTUBRE 2024



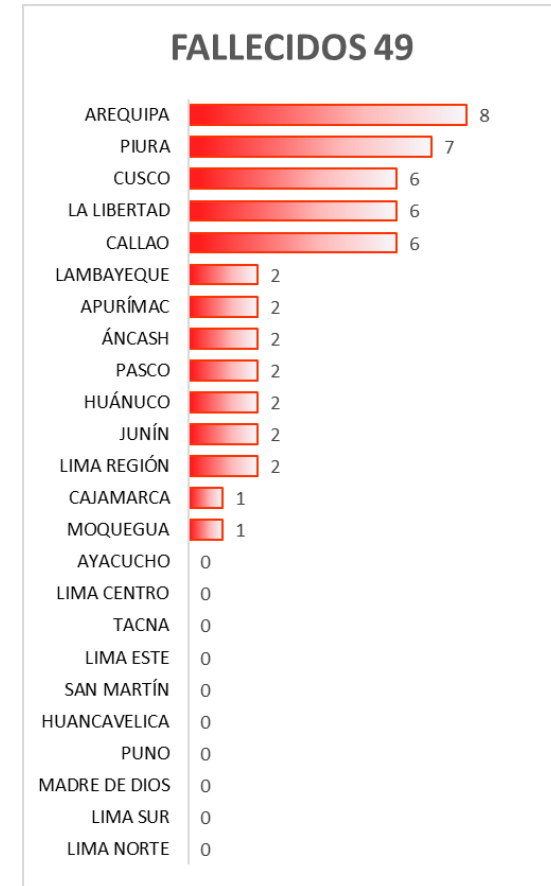
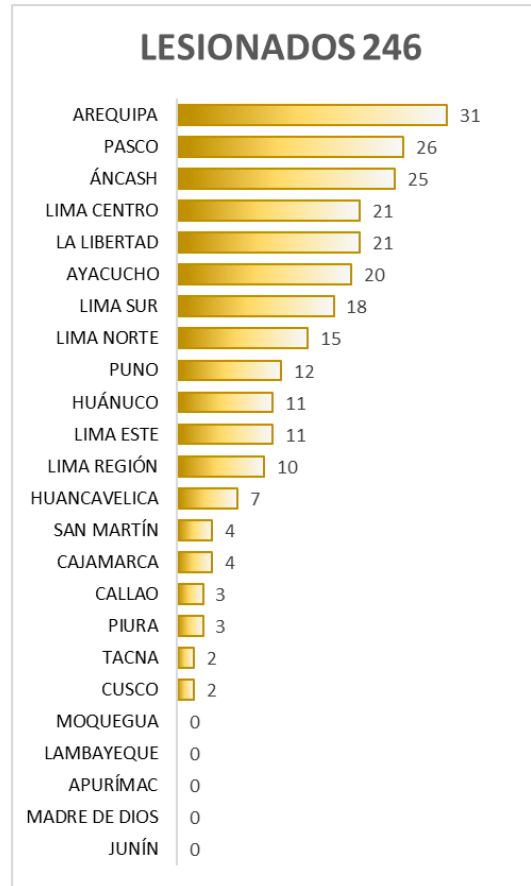
FUENTE: SIREED

DAÑOS A LA SALUD DE LAS PERSONAS

GRÁFICA N°3- CANTIDAD DE EVENTOS EN SIREED



GRÁFICA N°4 y N°5 - CANTIDAD DE DAÑOS A LA SALUD DE LAS PERSONAS POR REGIÓN



FUENTE: SIREED

DAÑOS A LA SALUD DE LAS PERSONAS

GRÁFICO N°6- DISTRIBUCIÓN DEL IMPACTO A LA SALUD DE LAS PERSONAS POR EVENTOS DE EMERGENCIAS Y DESASTRES

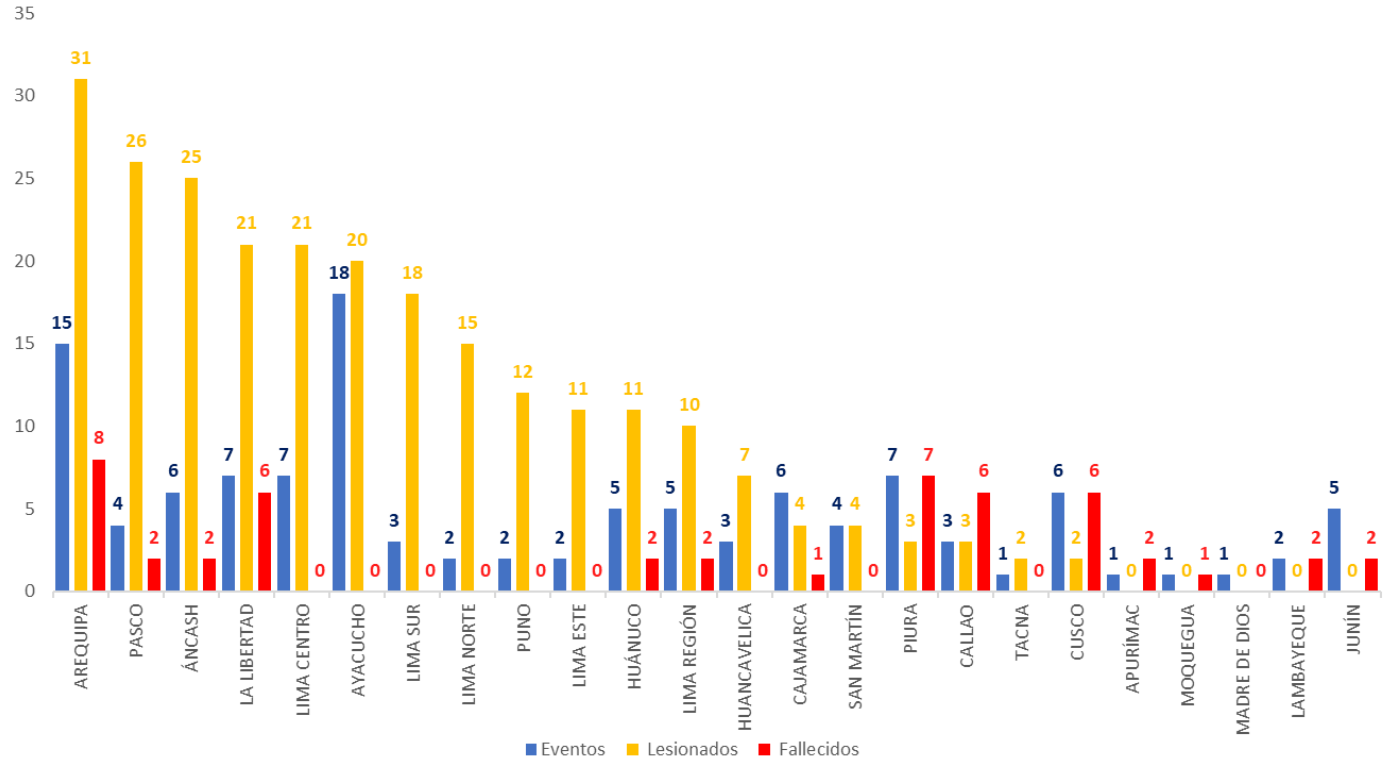
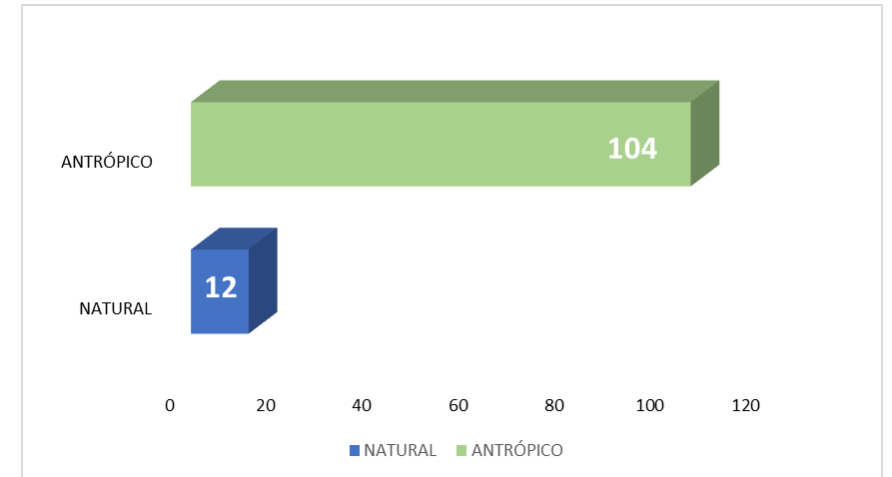


GRÁFICO N°7 – TIPO DE EVENTOS



FUENTE: SIREED

REPORTES DE EVENTOS SIREED

PERU Ministerio de Salud Vice ministerio de Salud Dirección General de Gestión del Riesgo de Desastres y Defensa Nacional en Salud

AÑO DEL BICENTENARIO, DE LA CONSOLIDACIÓN DE NUESTRA INDEPENDENCIA, Y DE LA CONMEMORACIÓN DE LAS HEROICAS BATALLAS DE JUNÍN Y AYACUCHO

REPORTE DE EVENTO N° 8562 - 2024 - COES SALUD - DIGERD

FECHA DE ACTUALIZACIÓN: 10/10/2024 07:01 HORAS
 COMPLEMENTARIO: ACCIDENTE DE TRÁNSITO - LIMA
 FECHA DE EVENTO: 09 DE OCTUBRE DEL 2024, A LAS 15:45 HORAS
 NIVEL 1

I. DESCRIPCIÓN

SE REGISTRA UN ACCIDENTE DE TRÁNSITO POR COLISIÓN DE UNA COMBI Y UN BUS, DEJANDO DAÑOS A LA SALUD, TRASLADADOS AL NOSOCOMIO MAS CERCANO.

II. UBICACIÓN

DEPARTAMENTO	PROVINCIA	DISTRITO
LIMA	LIMA	COMAS

LUGAR: AV. SAN FELIPE CON AV TUPAC AMARU

III. DAÑOS A LA SALUD

LESIONADOS	:10
- HOSPITALIZADO	:1
- ALTA	:9
FALLECIDOS	:0
DESAPARECIDOS	:0
IPRESS AFECTADAS OPERATIVAS	:0
IPRESS AFECTADAS INOPERATIVAS	:0
SEDES ADMINISTRATIVAS AFECTADAS OPERATIVAS	:0
SEDES ADMINISTRATIVAS AFECTADAS INOPERATIVAS	:0
OFERTA MÓVIL AFECTADAS OPERATIVAS	:0
OFERTA MÓVIL AFECTADAS INOPERATIVAS	:0

PERU Ministerio de Salud Vice ministerio de Salud Dirección General de Gestión del Riesgo de Desastres y Defensa Nacional en Salud

AÑO DEL BICENTENARIO, DE LA CONSOLIDACIÓN DE NUESTRA INDEPENDENCIA, Y DE LA CONMEMORACIÓN DE LAS HEROICAS BATALLAS DE JUNÍN Y AYACUCHO

REPORTE DE EVENTO N° 8537 - 2024 - COES SALUD - DIGERD

FECHA DE ACTUALIZACIÓN: 10/10/2024 08:49 HORAS
 COMPLEMENTARIO: ACCIDENTE DE TRÁNSITO - PASCO
 FECHA DE EVENTO: 09 DE OCTUBRE DEL 2024, A LAS 10:15 HORAS
 NIVEL 1

I. DESCRIPCIÓN

SE REPORTA UN ACCIDENTE DE TRÁNSITO EN EL LUGAR DENOMINADO CURVA DEL DIABLO EN EL DISTRITO DE HUAYLLAY, UN BUS DE PLACA X88-956 SUFRIÓ LA VOLCADURA DONDE SE TRASLADABAN ESTUDIANTES DEL COLEGIO 'NUEVA SCHOOL' DE MANCHAY DEJANDO COMO SALDO VARIOS HERIDOS.

II. UBICACIÓN

DEPARTAMENTO	PROVINCIA	DISTRITO
PASCO	PASCO	HUAYLLAY

LUGAR: CURVA DEL DIABLO

III. DAÑOS A LA SALUD

LESIONADOS	:21
- HOSPITALIZADO	:19
- ALTA	:2
FALLECIDOS	:1
DESAPARECIDOS	:0
IPRESS AFECTADAS OPERATIVAS	:0
IPRESS AFECTADAS INOPERATIVAS	:0
SEDES ADMINISTRATIVAS AFECTADAS OPERATIVAS	:0
SEDES ADMINISTRATIVAS AFECTADAS INOPERATIVAS	:0
OFERTA MÓVIL AFECTADAS OPERATIVAS	:0
OFERTA MÓVIL AFECTADAS INOPERATIVAS	:0

IV. RECURSOS MOVILIZADOS

BRIGADISTAS	:0
EQUIPOS MÉDICOS DE EMERGENCIA(E.M.T.)	:0
PERSONAL DE SALUD	:12
AMBULANCIAS	:4
MEDICAMENTOS E INSUMOS	:0
EQUIPO TÉCNICO	:0

FUENTE: SIREED

REPORTES DE EVENTOS SIREED

PERÚ Ministerio de Salud Viceministerio de Salud Pública Dirección General de Gestión del Riesgo de Desastres y Defensa Nacional en Salud

AÑO DEL BICENTENARIO, DE LA CONSOLIDACIÓN DE NUESTRA INDEPENDENCIA, Y DE LA CONMEMORACIÓN DE LAS HEROICAS BATALLAS DE JUNÍN Y AYACUCHO

REPORTE DE EVENTO N° 8578 - 2024 - COES SALUD - DIGERD

FECHA DE ACTUALIZACIÓN: 10/10/2024 14:09 HORAS
 COMPLEMENTARIO: ACCIDENTE DE TRÁNSITO - PUNO
 FECHA DE EVENTO: 08 DE OCTUBRE DEL 2024, A LAS 18:05 HORAS
 NIVEL 1

I. DESCRIPCIÓN

ACCIDENTE DE TRÁNSITO OCURRIDO EN LA PANAMERICANA NORTE, POR IMPACTO DE DOS UNIDADES VEHICULARES.

II. UBICACIÓN

DEPARTAMENTO	PROVINCIA	DISTRITO
PUNO	PUNO	PUNO
LUGAR: CARRETERA PANAMERICANA NORTE (ALTURA CURVA DEL DIABLO)		

PERÚ Ministerio de Salud Viceministerio de Salud Pública Dirección General de Gestión del Riesgo de Desastres y Defensa Nacional en Salud

AÑO DEL BICENTENARIO, DE LA CONSOLIDACIÓN DE NUESTRA INDEPENDENCIA, Y DE LA CONMEMORACIÓN DE LAS HEROICAS BATALLAS DE JUNÍN Y AYACUCHO

REPORTE DE EVENTO N° 8383 - 2024 - COES SALUD - DIGERD

FECHA DE ACTUALIZACIÓN: 10/10/2024 16:47 HORAS
 COMPLEMENTARIO: ACCIDENTE DE TRÁNSITO - LIMA
 FECHA DE EVENTO: 04 DE OCTUBRE DEL 2024, A LAS 12:36 HORAS
 NIVEL 1

I. DESCRIPCIÓN

EN LA PÁGINA DE LOS BOMBEROS SE REGISTRÓ UN ACCIDENTE DE TRÁNSITO (VOLCADURA DE UNA MINIVAN CON VARIOS PASAJEROS) QUE OCASIONO DAÑOS A LA SALUD DE MÚLTIPLES PERSONAS. LOS LESIONADOS FUERON EVACUADOS A IPRESS DE LA LOCALIDAD.

II. UBICACIÓN

DEPARTAMENTO	PROVINCIA	DISTRITO
LIMA	LIMA	PUNTA HERMOSA
LUGAR: ANTIGUA PANAMERICANA SUR KM 39		

III. DAÑOS A LA SALUD

LESIONADOS	:10
- HOSPITALIZADO	:1
- ALTA	:8
FALLECIDOS	:0
DESAPARECIDOS	:0
IPRESS AFECTADAS OPERATIVAS	:0
IPRESS AFECTADAS INOPERATIVAS	:0
SEDES ADMINISTRATIVAS AFECTADAS OPERATIVAS	:0
SEDES ADMINISTRATIVAS AFECTADAS INOPERATIVAS	:0
OFERTA MÓVIL AFECTADAS OPERATIVAS	:0
OFERTA MÓVIL AFECTADAS INOPERATIVAS	:0

III. DAÑOS A LA SALUD

LESIONADOS	:10
- HOSPITALIZADO	:3
- ALTA	:7
FALLECIDOS	:0
DESAPARECIDOS	:0
IPRESS AFECTADAS OPERATIVAS	:0
IPRESS AFECTADAS INOPERATIVAS	:0
SEDES ADMINISTRATIVAS AFECTADAS OPERATIVAS	:0
SEDES ADMINISTRATIVAS AFECTADAS INOPERATIVAS	:0
OFERTA MÓVIL AFECTADAS OPERATIVAS	:0
OFERTA MÓVIL AFECTADAS INOPERATIVAS	:0

IV. RECURSOS MOVILIZADOS

BRIGADISTAS	:0
EQUIPOS MÉDICOS DE EMERGENCIA(E.M.T.)	:0
PERSONAL DE SALUD	:8
AMBULANCIAS	:3
MEDICAMENTOS E INSUMOS	:0
EQUIPO TÉCNICO	:0

FUENTE: SIREED

REPORTES DE EVENTOS SIREED

PERÚ Ministerio de Salud Viceministerio de Salud Pública Dirección General de Gestión del Riesgo de Desastres y Defensa Nacional en Salud

AÑO DEL BICENTENARIO, DE LA CONSOLIDACIÓN DE NUESTRA INDEPENDENCIA, Y DE LA CONMEMORACIÓN DE LAS HEROICAS BATALLAS DE JUNÍN Y AYACUCHO

REPORTE DE EVENTO N° 8559 - 2024 - COES SALUD - DIGERD

FECHA DE ACTUALIZACIÓN: 10/10/2024 08:15 HORAS
COMPLEMENTARIO: SISMO - AYACUCHO
FECHA DE EVENTO: 09 DE OCTUBRE DEL 2024, A LAS 14:02 HORAS
NIVEL 1

I. DATOS DEL SISMO

LATITUD	LONGITUD	PROFUNDIDAD	MAGNITUD	INTENSIDAD	REFERENCIA
-12.89	-73.95	85 KM	4.0	-	NORTE DE SAN MIGUEL

II. UBICACIÓN

DEPARTAMENTO	PROVINCIA	DISTRITO
AYACUCHO	LA MAR	SAN MIGUEL

LUGAR: NORTE DE SAN MIGUEL

DESCRIPCIÓN

SE PERCIBIÓ MOVIMIENTO SÍSMICO EN NUESTRA JURISDICCIÓN DE SAN MIGUEL, NO SE REGISTRAN DAÑOS A LA SALUD, SI SE REGISTRO DAÑOS AL CENTRO DE SALUD TAMBO ESTABLECIMIENTO DE SALUD.



TABLA N° 01 - CONSOLIDADO DE IPRESS AFECTADAS OPERATIVAS

N°	NIVEL	NOMBRE DE LA IPRESS	PROVINCIA	DISTRITO
1	I-4	TAMBO	LA MAR	TAMBO

CREADO POR: AYACUCHO, RED SAN MIGUEL
ACTUALIZADO POR: AYACUCHO, RED SAN MIGUEL

[HTTP://SIREED.MINSA.GOB.PE](http://sireed.minsa.gob.pe)
COESALUD@MINSA.GOB.PE

AV. SAN FELIPE N° 1116
JESUS MARIA - LIMA 11, PERU
TELF. (511) 611 9930
COE SALUD: 611 9933

PERÚ Ministerio de Salud Viceministerio de Salud Pública Dirección General de Gestión del Riesgo de Desastres y Defensa Nacional en Salud

AÑO DEL BICENTENARIO, DE LA CONSOLIDACIÓN DE NUESTRA INDEPENDENCIA, Y DE LA CONMEMORACIÓN DE LAS HEROICAS BATALLAS DE JUNÍN Y AYACUCHO

REPORTE DE EVENTO N° 8485 - 2024 - COES SALUD - DIGERD

FECHA DE ACTUALIZACIÓN: 10/10/2024 10:49 HORAS
COMPLEMENTARIO: INCENDIO - JUNÍN
FECHA DE EVENTO: 08 DE OCTUBRE DEL 2024, A LAS 20:30 HORAS
NIVEL 2

I. DESCRIPCIÓN

SE PRODUJO INCENDIO EN LA CANCHA DEPORTIVA QUE COLINDA CON LA MORGUE DEL HOSPITAL, NO SE REPORTARON DAÑOS A LA SALUD

II. UBICACIÓN

DEPARTAMENTO	PROVINCIA	DISTRITO
JUNIN	JAUJA	JAUJA

LUGAR: HOSPITAL DOMINGO OLAVEGOYA

III. DAÑOS A LA SALUD


LESIONADOS	:0
- HOSPITALIZADO	:0
- ALTA	:0
FALLECIDOS	:0
DESAPARECIDOS	:0
IPRESS AFECTADAS OPERATIVAS	:1
IPRESS AFECTADAS INOPERATIVAS	:0
SEDES ADMINISTRATIVAS AFECTADAS OPERATIVAS	:0
SEDES ADMINISTRATIVAS AFECTADAS INOPERATIVAS	:0
OFERTA MÓVIL AFECTADAS OPERATIVAS	:0
OFERTA MÓVIL AFECTADAS INOPERATIVAS	:0

IV. RECURSOS MOVILIZADOS

BRIGADISTAS	:6
EQUIPOS MÉDICOS DE EMERGENCIA(E.M.T.)	:0
PERSONAL DE SALUD	:0
AMBULANCIAS	:0
MEDICAMENTOS E INSUMOS	:0
EQUIPO TÉCNICO	:0

FUENTE: SIREED

REPORTES DE EVENTOS SIREED


PERÚ Ministerio de Salud | Viceministerio de Salud Pública | Dirección General de Gestión del Riesgo de Desastres y Defensa Nacional en Salud

AÑO DEL BICENTENARIO, DE LA CONSOLIDACIÓN DE NUESTRA INDEPENDENCIA, Y DE LA
 CONMEMORACIÓN DE LAS HEROICAS BATALLAS DE JUNÍN Y AYACUCHO

REPORTE DE EVENTO N° 8402 - 2024 - COES SALUD - DIGERD


FECHA DE ACTUALIZACIÓN: 05/10/2024 11:43 HORAS
 COMPLEMENTARIO: LLUVIAS INTENSAS - PASCO
 FECHA DE EVENTO: 05 DE OCTUBRE DEL 2024, A LAS 08:15 HORAS
 NIVEL 1

I. DESCRIPCIÓN

A CONSECUENCIA DE LAS LLUVIAS INTENSAS QUE SE REGISTRARON A HORAS DE LA MADRUGADA, FUE AFECTADO EL CENTRO DE SALUD EN LOS SERVICIOS DE FARMACIA, NUTRICIÓN Y ADMINISTRACIÓN.


II. UBICACIÓN

DEPARTAMENTO	PROVINCIA	DISTRITO
PASCO	PASCO	PAUCARTAMBO
LUGAR: CENTRO DE SALUD PAUCARTAMBO		



III. DAÑOS A LA SALUD

LESIONADOS	:0
- HOSPITALIZADO	:0
- ALTA	:0
FALLECIDOS	:0
DESAPARECIDOS	:0
IPRESS AFECTADAS OPERATIVAS	:1
IPRESS AFECTADAS INOPERATIVAS	:0
SEDES ADMINISTRATIVAS AFECTADAS OPERATIVAS	:1
SEDES ADMINISTRATIVAS AFECTADAS INOPERATIVAS	:0
OFERTA MÓVIL AFECTADAS OPERATIVAS	:0
OFERTA MÓVIL AFECTADAS INOPERATIVAS	:0


PERÚ Ministerio de Salud | Viceministerio de Salud Pública | Dirección General de Gestión del Riesgo de Desastres y Defensa Nacional en Salud

AÑO DEL BICENTENARIO, DE LA CONSOLIDACIÓN DE NUESTRA INDEPENDENCIA, Y DE LA
 CONMEMORACIÓN DE LAS HEROICAS BATALLAS DE JUNÍN Y AYACUCHO

REPORTE DE EVENTO N° 8398 - 2024 - COES SALUD - DIGERD

FECHA DE ACTUALIZACIÓN: 09/10/2024 17:12 HORAS
 COMPLEMENTARIO: LLUVIAS INTENSAS - LA LIBERTAD
 FECHA DE EVENTO: 04 DE OCTUBRE DEL 2024, A LAS 19:45 HORAS
 NIVEL 1

I. DESCRIPCIÓN

EMED SALUD CHEPÉN INFORMA QUE PRODUCTO DE LAS LLUVIAS DE LARGA DURACIÓN EN EL DISTRITO DE CHEPÉN, EL HOSPITAL DE APOYO CHEPÉN DE VE AFECTADO POR FILTRACIÓN DE AGUA EN LOS TECHOS.

II. UBICACIÓN

DEPARTAMENTO	PROVINCIA	DISTRITO
LA LIBERTAD	CHEPÉN	CHEPÉN
LUGAR: HPSITLA DE APOYO CHEPÉN		




TABLA N° 01 - CONSOLIDADO DE IPRESS AFECTADAS OPERATIVAS

N°	NIVEL	NOMBRE DE LA IPRESS	PROVINCIA	DISTRITO
1	II-1	DE APOYO CHEPEN	CHEPÉN	CHEPEN

FUENTE: SIREED

MONITOREO DE INSTITUCIONES TÉCNICO CIENTÍFICAS

ESTUDIO NACIONAL DEL FENÓMENO “EL NIÑO”

COMISIÓN MULTISECTORIAL ENCARGADA
DEL ESTUDIO NACIONAL DEL FENÓMENO “EL NIÑO” – ENFEN
Decreto Supremo N° 007-2017-PRODUCE



“Año del Bicentenario, de la consolidación de nuestra Independencia, y de la conmemoración de las heroicas batallas de Junín y Ayacucho”

COMUNICADO OFICIAL ENFEN N°12-2024

13 de septiembre de 2024

Estado del sistema de alerta: **No activo**¹

RESUMEN EJECUTIVO



ENFEN mantiene el “Estado del sistema de alerta” de “No Activo”. Es más probable la condición de La Niña débil desde octubre de 2024 hasta marzo de 2025. Por otro lado, en la región Niño 1+2 predominaría la condición neutra hasta abril de 2025, no obstante, se presenten anomalías negativas dentro de esta condición.



Para el verano (diciembre 2024 - marzo 2025) en el Pacífico central, es más probable que La Niña tenga magnitud débil. Para la región Niño 1+2 se esperan condiciones normales.



El pronóstico estacional para los meses de setiembre a noviembre de 2024, indica valores de temperaturas mínimas de normal a inferiores a lo normal en la costa peruana. Las perspectivas de lluvias en la costa se mantienen dentro de lo normal.



En la Región Hidrográfica del Pacífico, el pronóstico hidrológico para los meses entre setiembre y noviembre de 2024, prevé que predominen caudales entre normales y debajo de lo normal en la zona norte, mientras que en la zona centro y sur predominarían caudales normales y debajo de lo normal, respectivamente.



En cuanto a los recursos pesqueros, en las siguientes semanas, se espera que la anchoveta del stock norte-centro continúe intensificando su actividad desovante. Se espera que la disponibilidad del recurso merluza para la flota artesanal e industrial se mantenga en niveles similares a los observados durante agosto y los primeros días de setiembre, desde el extremo norte del país hasta frente a Secura. El calamar gigante o pota mantendría su disponibilidad a la pesquería frente a la costa central.



Se recomienda a los tomadores de decisiones y población en general tener en cuenta los escenarios de riesgo basados tanto en los pronósticos estacionales en relación a la primavera 2024, como en los escenarios del verano 2025. Esto con la finalidad que se adopten las acciones que correspondan para la preparación y reducción del riesgo de desastres.

FUENTE: ENFEN

“Año del Bicentenario, de la consolidación de nuestra Independencia, y de la conmemoración de las heroicas batallas de Junín y Ayacucho”

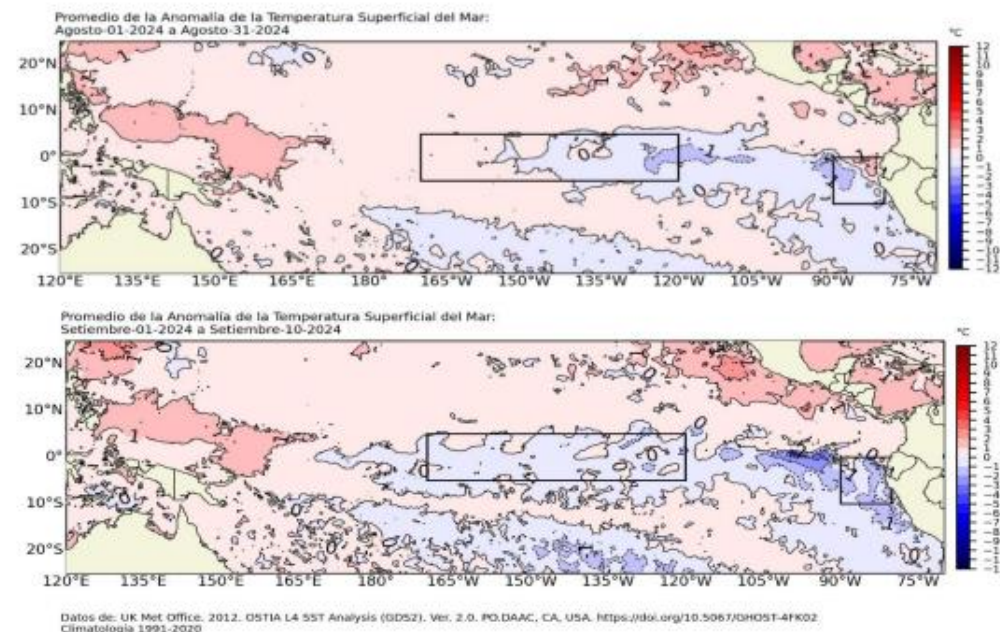


Figura 1. Arriba: promedio de las anomalías de la temperatura superficial del mar (TSM) en el Pacífico tropical para agosto 2024; Abajo: promedio de las anomalías de la TSM para el 1-10 de setiembre de 2024. Las regiones Niño 3.4, en el centro del Pacífico, y Niño 1+2, frente a la costa peruana, están delimitadas con recuadros de color negro. Fuente: OSTIA.

SERVICIO NACIONAL DE METEOROLOGÍA E HIDROLOGÍA - SENAMHI

DIRECCIÓN GENERAL DE GESTIÓN DEL RIESGO DE DESASTRES Y DEFENSA NACIONAL EN SALUD

AVISO N° 950 - 2024 – COES SALUD – DIGERD – MINSA

AVISO DE CORTO PLAZO ANTE POSIBLE ACTIVACIÓN DE QUEBRADAS

NIVEL ROJO

AVISO N° 284 - 2024 - SENAMHI

Fecha de inicio	Jueves 10 octubre 2024 - 13:00 horas
Duración	Corto plazo – 24 horas

Estos avisos indican la posibilidad de activación de quebradas asociada a las lluvias pronosticadas para las siguientes 24 horas (aviso de corto plazo), considerando la lluvia de los 7 días antecedentes y la susceptibilidad a movimientos en masa.

En el contexto de estos avisos, la activación de quebradas (o huaycos) se refiere a los flujos de agua y movimientos en masa rápidos en quebradas o cuencas pequeñas resultantes de la acción de las lluvias precedentes y actuales y las condiciones geológicas. Incluye flujos de lodo, crecidas de detritos, y flujo de detritos.

ZONAS ALERTADAS

NIVEL ROJO

MADRE DE DIOS

NIVEL NARANJA

CUSCO, MADRE DE DIOS, PUNO

NIVEL AMARILLO

CAJAMARCA, MADRE DE DIOS, PUNO, SAN MARTIN

DIRECCIÓN GENERAL DE GESTIÓN DEL RIESGO DE DESASTRES Y DEFENSA NACIONAL EN SALUD

AVISO N° 949 – 2024 – COES SALUD – DIGERD – MINSA

AVISO DE CORTO PLAZO ANTE LLUVIAS INTENSAS

NIVEL NARANJA

AVISO N° 283 - 2024 - SENAMHI

Fecha de inicio	Jueves 10 octubre 2024 - 13:00 horas
Duración	Corto plazo – 24 horas

Estos avisos indican la posibilidad de ocurrencia de lluvias intensas para las siguientes 24 horas.

Peligro:
Pronóstico de precipitaciones acumuladas en 24 horas de intensidad moderada.

Recomendación:
Proteger bienes ante las lluvias intensas y sus eventos asociados (granizo, descargas eléctricas, vientos fuertes y arriegos). Estar atentos a la información oficial.

ZONAS ALERTADAS

NIVEL NARANJA

AYACUCHO, CUSCO, HUANCAMELICA, HUANUCO, JUNIN, LORETO, MADRE DE DIOS, PASCO, PUNO, SAN MARTIN, UCAYALI

NIVEL AMARILLO

AMAZONAS, ANCASH, AYACUCHO, CAJAMARCA, CUSCO, HUANCAMELICA, HUANUCO, JUNIN, LA LIBERTAD, LAMBAYEQUE, LIMA, LORETO, MADRE DE DIOS, PASCO, PIURA, PUNO, SAN MARTIN, UCAYALI

FUENTE: SENAMHI

EVENTOS SÍSMICOS A NIVEL NACIONAL

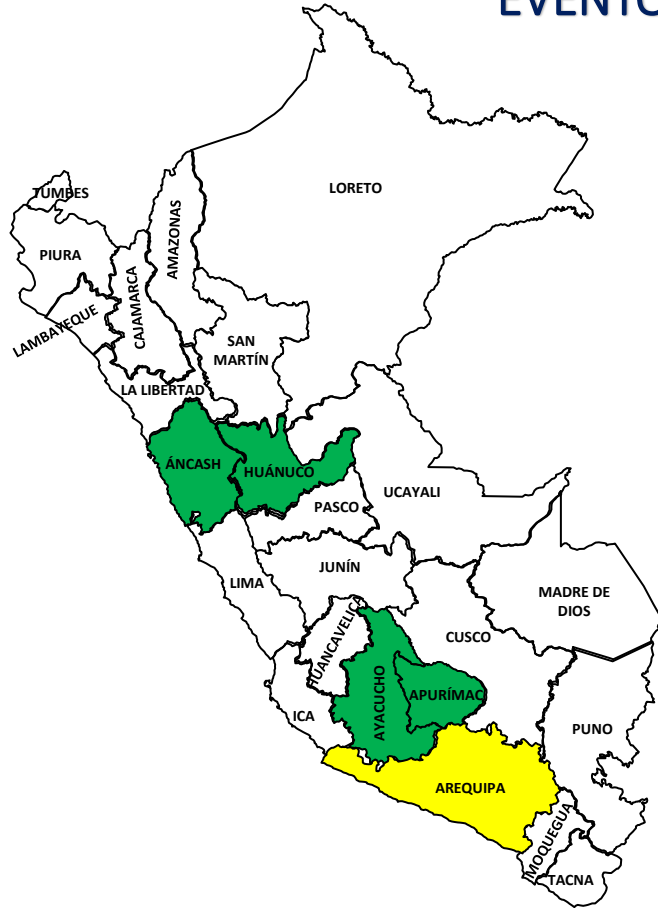
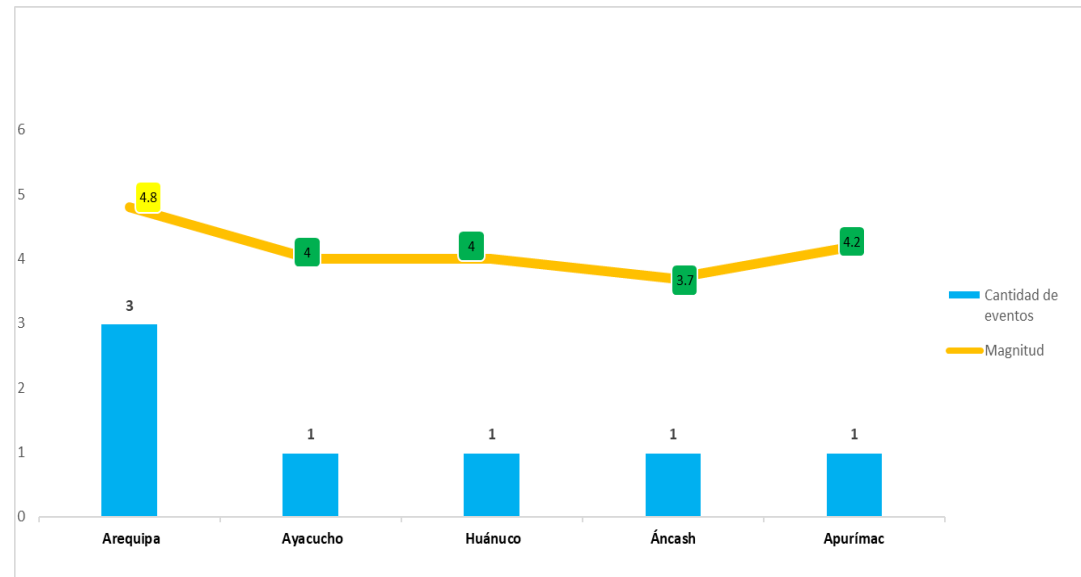


GRÁFICO N°08- CANTIDAD DE EVENTOS SÍSMICOS A NIVEL NACIONAL

Rango de alerta: ● < M4.5 ● de M4.5 a M6.0 ● > M6.0

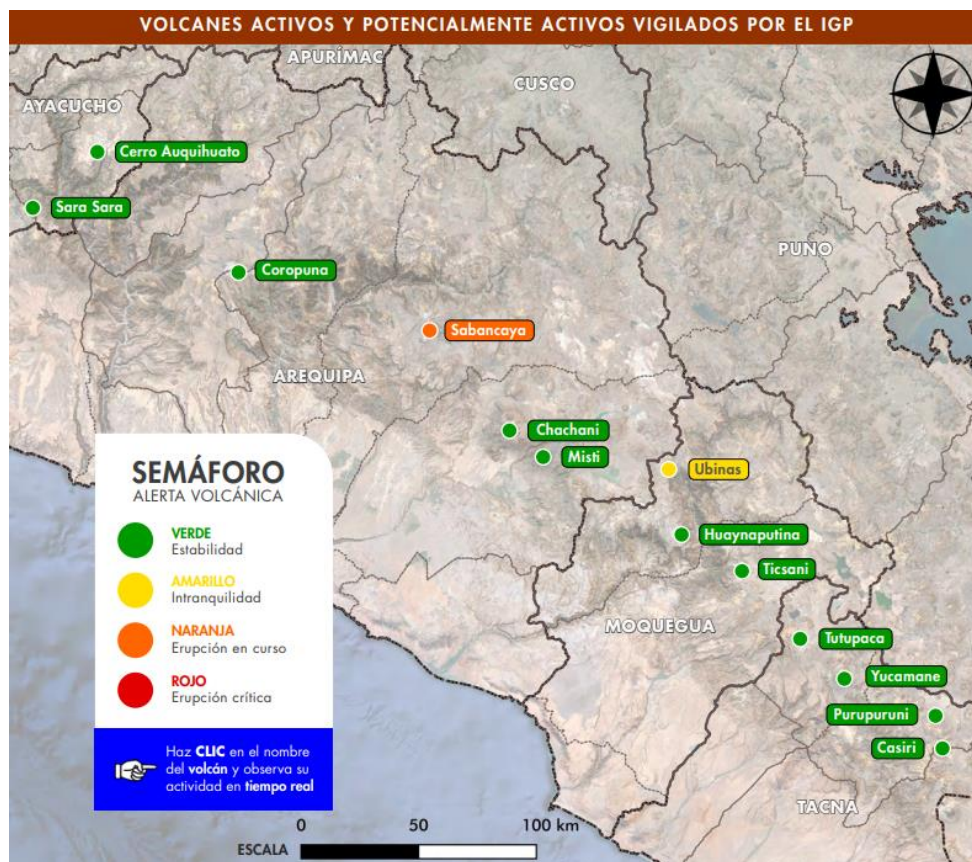
TOTAL DE SISMOS: 07



Del 04 al 10 de octubre del 2024

FUENTE: IGP

MONITOREO VULCANOLÓGICO




FUENTE: IGP


VOLCANES EN NIVEL DE ALERTA NARANJA

VOLCANES EN NIVEL DE ALERTA AMARILLA


Sabancaya Región Arequipa

 En proceso eruptivo desde el 6 de noviembre de 2016.

Ubina Región Moquegua

 En proceso eruptivo desde el 22 de junio de 2023.

MONITOREO VULCANOLÓGICO



PERÚ Ministerio del Ambiente

IGP Instituto Geofísico del Perú

BOLETÍN VULCANOLÓGICO SABANCAYA

IGP/CENVUL-SAB/BV 2024-0041
Análisis: 30 de sept.-6 de oct. de 2024
Fecha de emisión: 9 de octubre de 2024

NIVEL DE ALERTA: Naranja

Resumen: El IGP informa que el proceso eruptivo del volcán Sabancaya continúa. En este periodo se detectó la ocurrencia promedio de 19 explosiones volcánicas diarias que generaron columnas de ceniza y gases de hasta 1300 m de altura sobre la cima del volcán. **En consecuencia, el nivel de alerta volcánica se mantiene en color naranja.**

1. SABANCAYA

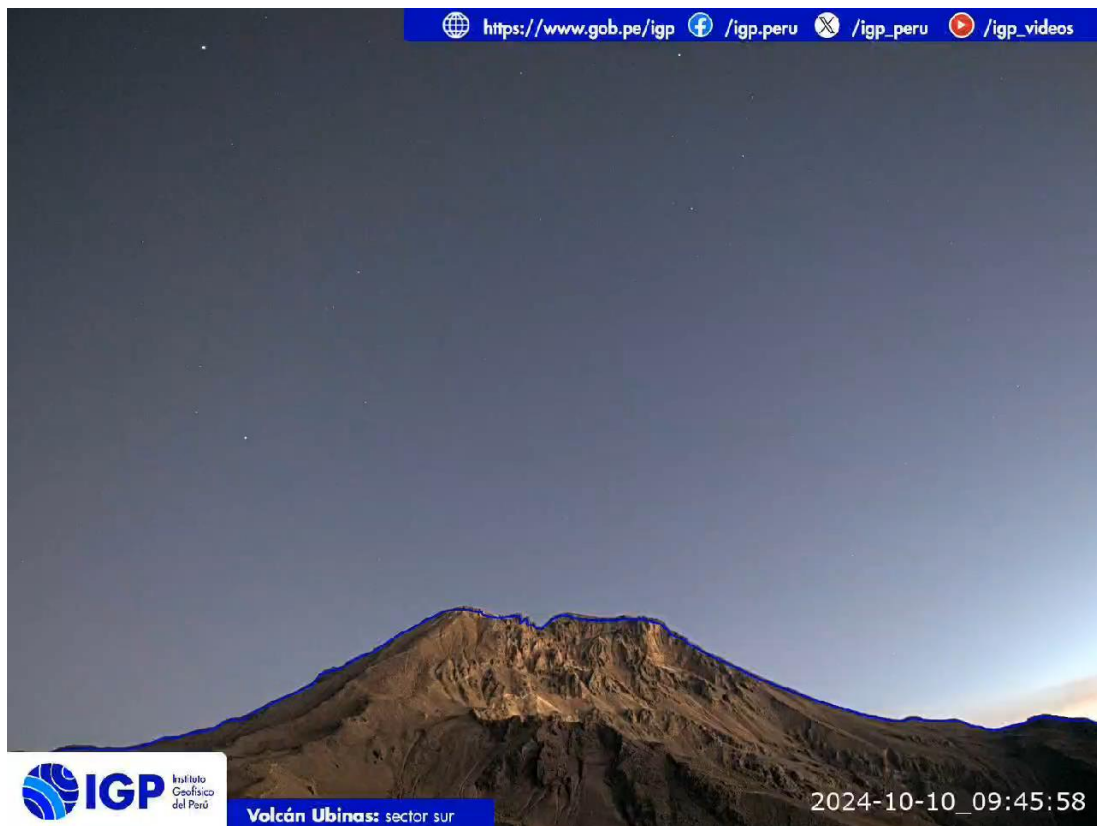
NIVEL DE ALERTA: NARANJA

Elevación 5960 m s. n. m.	Provincia Caylloma	Población en un radio de 30 km 10 204 personas
Región Arequipa	Última erupción 2016-actualidad	Inicio de vigilancia permanente 2013

FUENTE: IGP

<https://www.igp.gob.pe/servicios/centro-vulcanologico-nacional/productos-boletines>

MONITOREO VULCANOLÓGICO



BOLETÍN VULCANOLÓGICO UBINAS

IGP/CENVUL-UBI/BV 2024-0020
Análisis: 16-30 de septiembre de 2024
Fecha de emisión: 1 de octubre de 2024



NIVEL DE ALERTA: Amarillo

Resumen: El Instituto Geofísico del Perú (IGP) informa que el proceso eruptivo del volcán Ubina (región Moquegua) continúa. En este periodo, no se observaron emisiones de ceniza; sin embargo, la probabilidad de ocurrencia de actividad explosiva o emisiones de ceniza se mantiene. **En consecuencia, el nivel de alerta volcánica se mantiene en color amarillo.**

2. UBINAS

NIVEL DE ALERTA: AMARILLO

Elevación 5672 m s. n. m.	Provincia General Sánchez Cerro	Población en un radio de 30 km 5354 personas aprox.
Región Moquegua	Última erupción 2023-actualidad	Inicio de vigilancia permanente 2006

<https://www.igp.gob.pe/servicios/centro-vulcanologico-nacional/productos-boletines>

FUENTE: IGP

TEMPORADA DE LLUVIAS 2024 - 2025

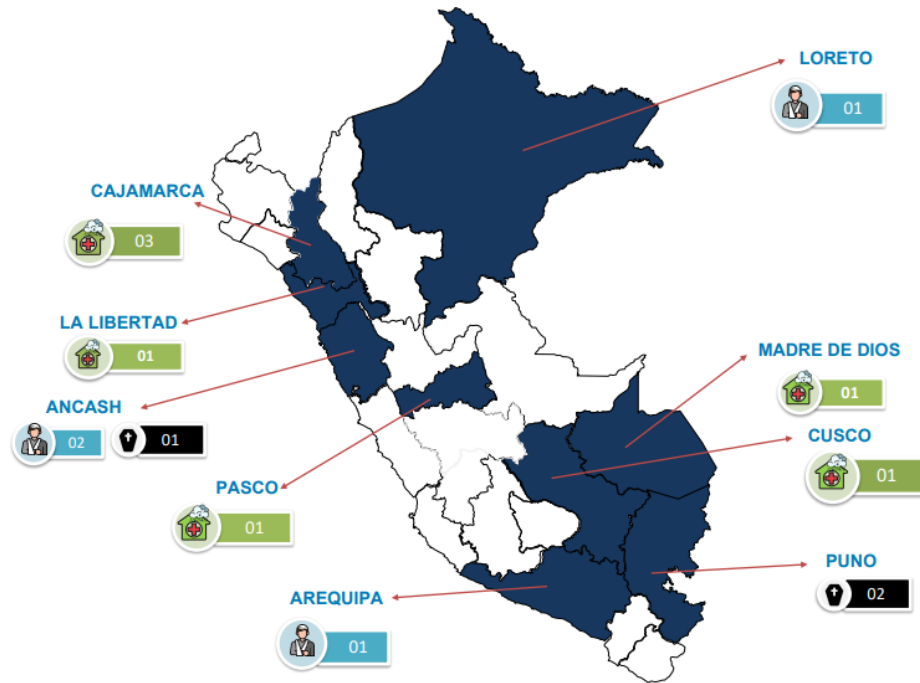
MONITOREO DE DAÑOS EN TEMPORADA DE LLUVIAS 2024 - 2025



MONITOREO DE DAÑOS OCASIONADOS EN LA TEMPORADA DE LLUVIAS 2024-2025

ACTUALIZACIÓN N° 01

DEL 26 DE SETIEMBRE DE 2024 AL 10 DE OCTUBRE DE 2024



07 IPRESS afectadas Operativas

04 Lesionados

03 Fallecidos

FUENTE: EMED SALUD A NIVEL NACIONAL

DEL 26/09/24 AL 10/10/24

DOCUMENTOS NORMATIVOS VIGENTES



PERÚ

Ministerio
de Salud



DIGERD

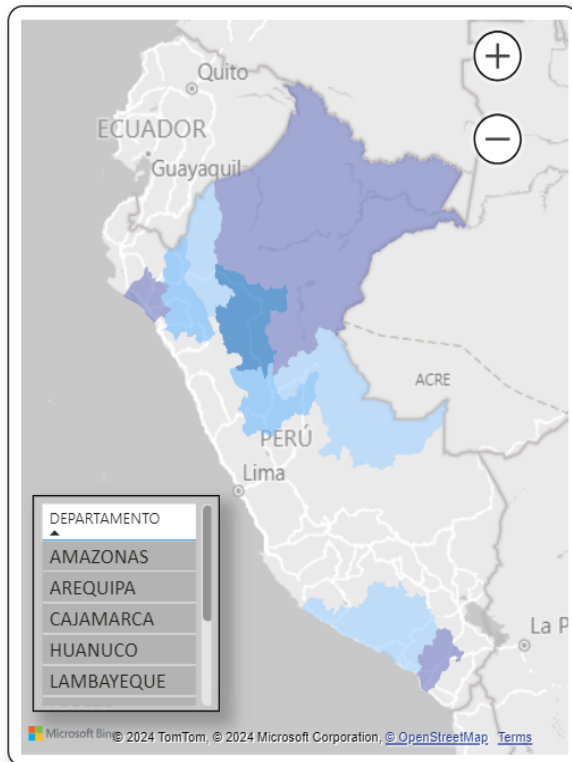
Dirección General de Gestión del Riesgo
de Desastres y Defensa Nacional en Salud



BICENTENARIO
DEL PERÚ
2021 - 2024

DECLARATORIAS DE ESTADO DE EMERGENCIA

DECLARATORIAS DE ESTADO DE EMERGENCIA VIGENTES



NORMAS LEGALES

DECRETO SUPREMO	MOTIVO	FECHA INICIO	FECHA FIN
D.S. Nº 102-2024-PCM	POR PELIGRO INMINENTE ANTE CONTAMINACIÓN HÍDRICA	01/10/2024	29/11/2024
D.S. Nº 099-2024-PCM	POR IMPACTO DE DAÑOS A CONSECUENCIAS DE INCENDIOS FORESTALES	28/09/2024	26/11/2024
D.S. Nº 097-2024-PCM	POR IMPACTO DE DAÑOS A CONSECUENCIAS DE INCENDIOS FORESTALES	19/09/2024	17/11/2024
D.S. Nº 095-2024-PCM	POR PELIGRO INMINENTE ANTE DÉFICIT HÍDRICO	14/09/2024	12/11/2024

9 Regiones
33 Provincias
111 distritos

PRORROGA

D.S. Nº 077-2024-PCM
NO REGISTRA

POR IMPACTO DE DAÑOS

POR PELIGRO INMINENTE

REGIÓN	PROVINCIAS	DISTRITOS
LORETO	8	53
AMAZONAS	4	14
CAJAMARCA	7	13
HUANUCO	6	9
AREQUIPA	1	6
MOQUEGUA	1	6
SANMARTIN	4	5
UCAVALI	1	4
Total	33	111

Actualizado al 10/10/2024 15:00 Horas

FUENTE: Normas Legales

INDICADOR DE COES SALUD



PERÚ

Ministerio
de Salud



DIGERD

Dirección General de Gestión del Riesgo
de Desastres y Defensa Nacional en Salud



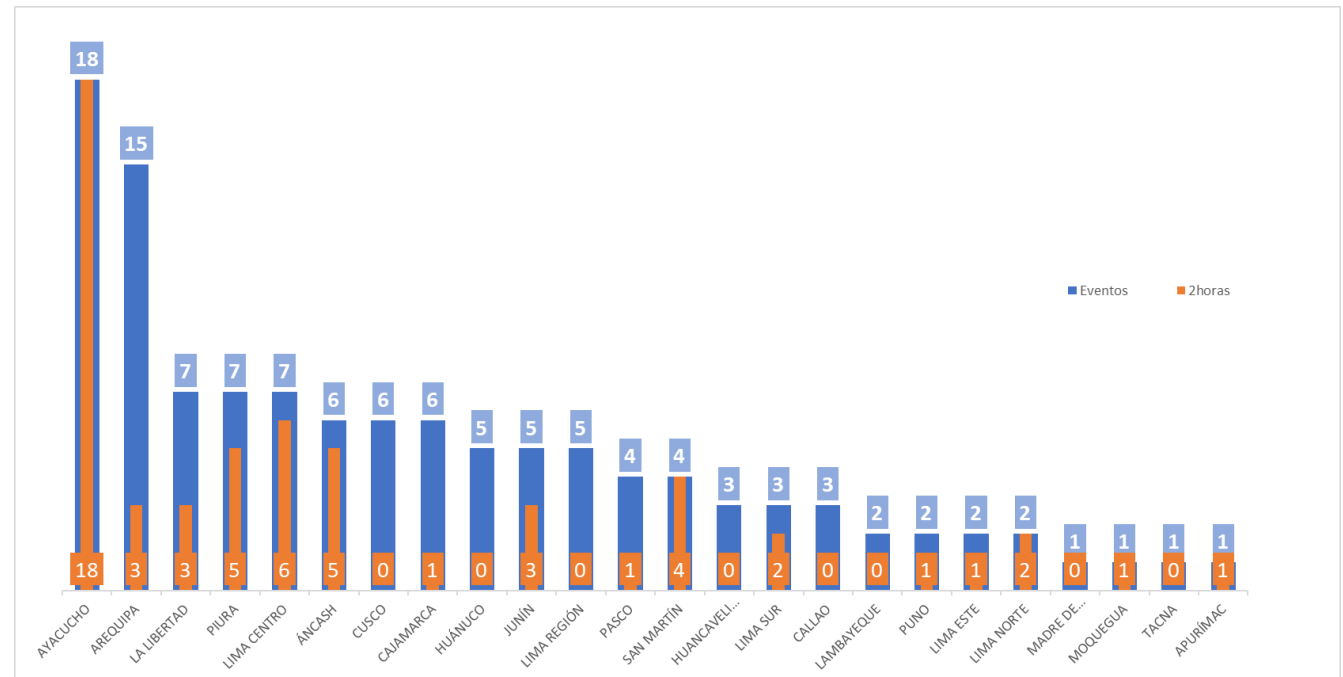
BICENTENARIO
DEL PERÚ
2021 - 2024

INDICADOR COES SALUD: OPORTUNIDAD

TABLA N°1- DETALLE DEL IMPACTO A LA SALUD POR EVENTOS DE EMERGENCIAS Y DESASTRES REGISTRADOS

REGIONES	EVENTOS	A LAS 2 HORAS
AYACUCHO	18	18
AREQUIPA	15	3
LA LIBERTAD	7	3
PIURA	7	5
LIMA CENTRO	7	6
ÁNCASH	6	5
CUSCO	6	0
CAJAMARCA	6	1
HUÁNUCO	5	0
JUNÍN	5	3
LIMA REGIÓN	5	0
PASCO	4	1
SAN MARTÍN	4	4
HUANCAVELICA	3	0
LIMA SUR	3	2
CALLAO	3	0
LAMBAYEQUE	2	0
PUNO	2	1
LIMA ESTE	2	1
LIMA NORTE	2	2
MADRE DE DIOS	1	0
MOQUEGUA	1	1
TACNA	1	0
APURÍMAC	1	1
TOTAL	116	57

GRÁFICO N°09- DISTRIBUCIÓN DEL IMPACTO A LA SALUD POR EVENTOS DE EMERGENCIAS Y DESASTRES REGISTRADOS DENTRO DE LAS 02 HORAS POST EVENTO



FUENTE: SIREED

CONSOLIDADO DE SALA DE CRISIS A NIVEL NACIONAL

SALA DE CRISIS - EMED SALUD - REGIONES

1. LIMA REGIÓN
2. PASCO
3. UCAYALI
4. CALLAO
5. AREQUIPA
6. PIURA
7. LA LIBERTAD
8. MOQUEGUA
9. AYACUCHO
10. HUÁNUCO
11. ÁNCASH
12. PUNO

ESTA TEMPORADA DE LLUVIAS LO AFRONTAMOS **Juntos**

DIRECCIÓN DE PREVENCIÓN Y CONTROL DE EMERGENCIAS Y DESASTRES

ESPACIOS DE MONITOREO DE EMERGENCIAS Y DESASTRES

SALA DE CRISIS DE EMERGENCIAS Y DESASTRES DE SALUD

Periodo comprendido: Del 03 de octubre al 09 de octubre del 2024

DIRECCION REGIONAL DE SALUD PASCO
ESPACIO DE MONITOREO DE EMERGENCIAS Y DESASTRES

SALA DE CRISIS

DEL 03 DE OCTUBRE AL 09 DE OCTUBRE 2024

95642251 | covid@dre.pasco.gob.pe

DIRECCION REGIONAL DE SALUD UCAYALI

SALA DE CRISIS
SE: 40/41 Del 03 AL 09 DE OCTUBRE DEL 2024

UNIDOS CONTRA el DENEGUE

SALA DE CRISIS

OFICINA DEL RIESGO DE MARISCAL CASTILLA, CANGUI

0041-999700 | coedireaucayali@gmail.com

EMED
ESPACIO DE MONITOREO DE EMERGENCIAS Y DESASTRES

SALA DE CRISIS DEL 3 AL 9 DE OCTUBRE 2024

EMED - DIRESA CALLAO

LA SALUD DEPENDE DE TODOS

SALA DE CRISIS N° 040
COE SALUD
GERESA AREQUIPA

Del 30 de Setiembre al 06 de Octubre del 2024

COE - Salud

PP 0008 - Programa Presupuestal de Reducción de Vulnerabilidad y Atención de Emergencias por Desastres

ESPACIO DE MONITOREO DE EMERGENCIA Y DESASTRES EMED SALUD DIRESA PIURA - 2024

SALA DE CRISIS DEL 03 AL 09 DE OCTUBRE 2024

EMED SALUD - CEPRECD DIRESA PIURA

GERENCIA REGIONAL DE SALUD

OFICINA DE GESTIÓN DEL RIESGO DE DESASTRES Y GERENCIA NACIONAL EN SALUD

SALA DE CRISIS N° 41

DEL 03 AL 09 DE OCTUBRE 2024

OFICINA DE RIESGO DE LA LIBERTAD

DIRESA MOQUEGUA

SALA DE CRISIS SEMANA EPIDEMIOLOGICA N°41-2024

SEMANA DEL 03 AL 09 DE OCTUBRE 2024

SALA DE CRISIS DEL 03 AL 09 DE OCTUBRE DEL 2024

DIRESA

Espacio de Monitoreo de Emergencia y Desastre DMEB

CENTRO DE PREVENCIÓN Y CONTROL DE EMERGENCIAS Y DESASTRES

SALA DE CRISIS N°39 DIRESA HUÁNUCO

ESPACIO DE MONITOREO DE EMERGENCIAS Y DESASTRES

D.A. N°250-2018MINSISA

03 al 09 de octubre del 2024

HUÁNUCO

SALA DE CRISIS DE EMERGENCIAS Y DESASTRES N° 30

EMED SALUD DIRESA ANCASH

03 DE OCTUBRE DEL 2024
09 DE OCTUBRE DEL 2024

DIRESA PUNO

ESPACIO DE MONITOREO DE EMERGENCIAS Y DESASTRES

Sala de crisis

DEL 03 DE OCTUBRE AL 09 DE OCTUBRE DEL 2024

SALA DE CRISIS - EMED SALUD - LIMA METROPOLITANA

EMED SALUD DIRIS LIMA SUR




EMED SALUD DIRIS LIMA NORTE



EMED SALUD DIRIS LIMA CENTRO





GRACIAS



PERÚ

Ministerio de Salud



DIGERD

Dirección General de Gestión del Riesgo de Desastres y Defensa Nacional en Salud



BICENTENARIO DEL PERÚ
2021 - 2024