



SALA DE CRISIS

MÓDULO DE ANÁLISIS

Del 18 al 24 de octubre del 2024

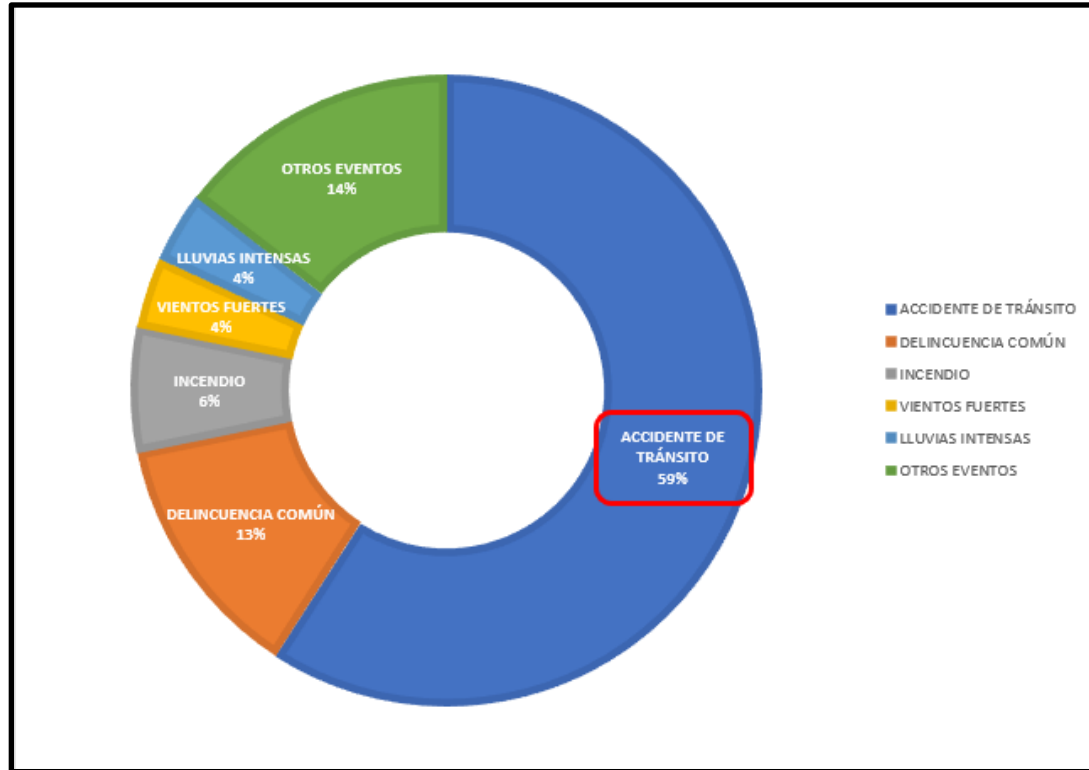
CONTENIDO

- ANÁLISIS DE DAÑOS A LA SALUD
- MONITOREO DE INSTITUCIONES TÉCNICO CIENTÍFICAS
- TEMPORADA DE LLUVIAS 2024 - 2025
- DOCUMENTOS NORMATIVOS
- INDICADOR COES SALUD

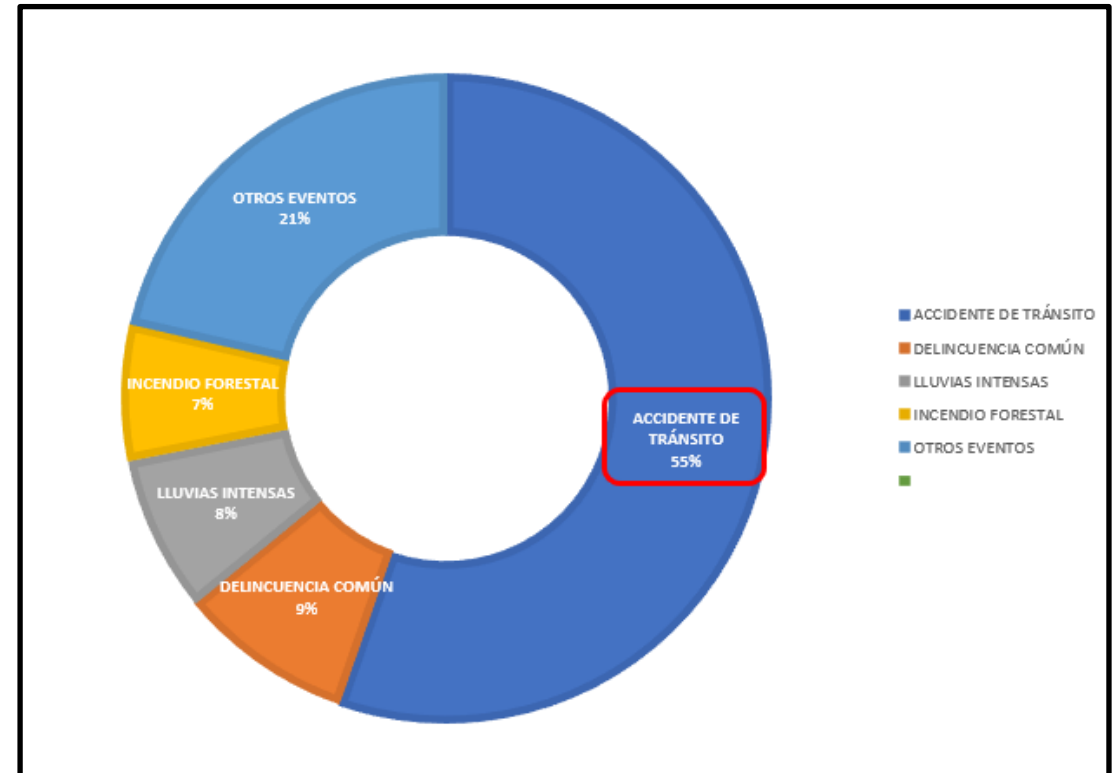
ANÁLISIS DE EVENTOS CON REPERCUSIÓN A LA SALUD

EVENTOS DE EMERGENCIAS Y DESASTRES A NIVEL NACIONAL

GRÁFICA N°01 EVENTOS REGISTRADOS A NIVEL NACIONAL
DEL 11 DE SETIEMBRE AL 17 DE OCTUBRE 2024



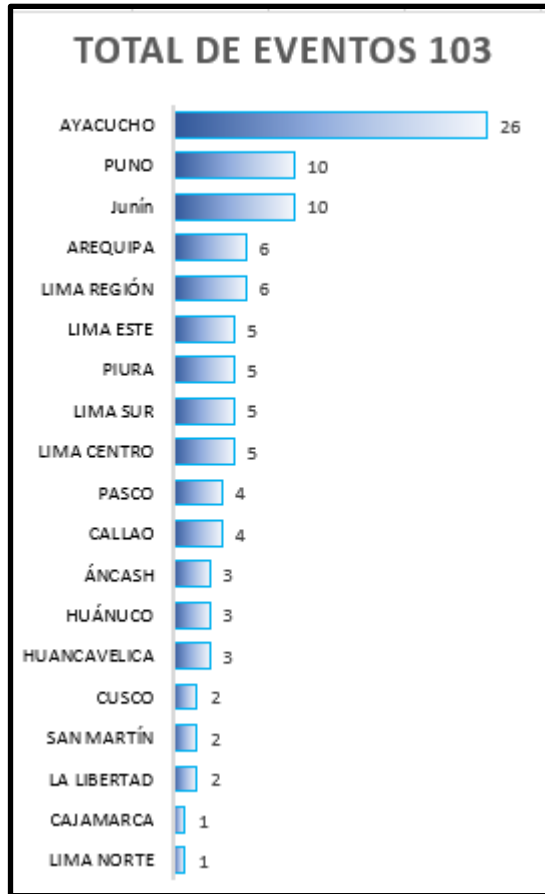
GRÁFICA N°02 EVENTOS REGISTRADOS A NIVEL NACIONAL
DEL 18 AL 24 DE OCTUBRE 2024



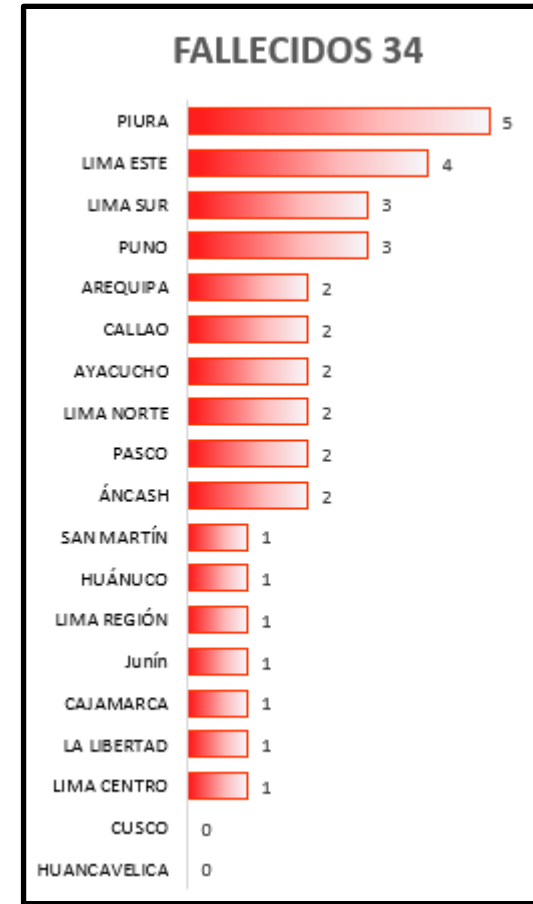
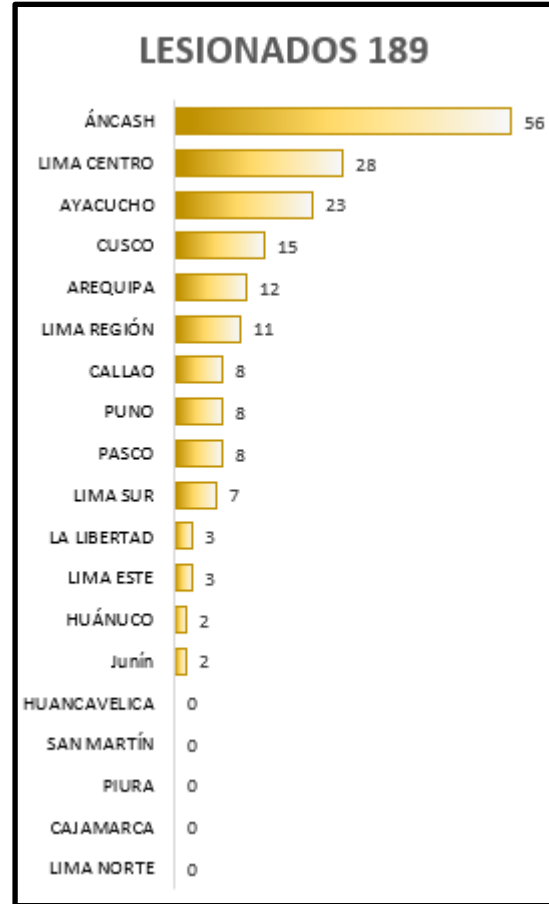
FUENTE: SIREED

DAÑOS A LA SALUD DE LAS PERSONAS

GRÁFICA N°3- CANTIDAD DE EVENTOS EN SIREED



GRÁFICA N°4 y N°5 - CANTIDAD DE DAÑOS A LA SALUD DE LAS PERSONAS POR REGIÓN



FUENTE: SIREED

DAÑOS A LA SALUD DE LAS PERSONAS

GRÁFICO N°6- DISTRIBUCIÓN DEL IMPACTO A LA SALUD DE LAS PERSONAS POR EVENTOS DE EMERGENCIAS Y DESASTRES

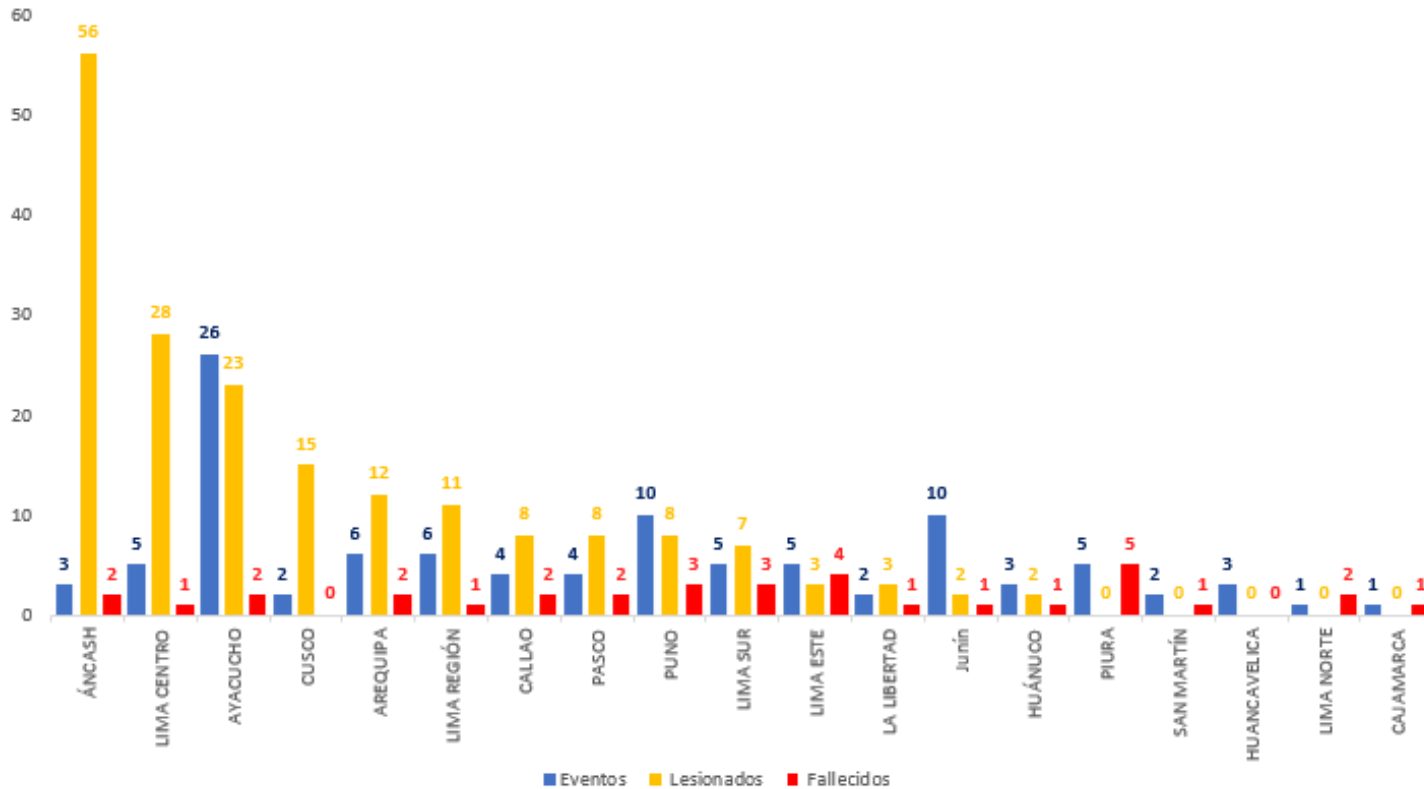
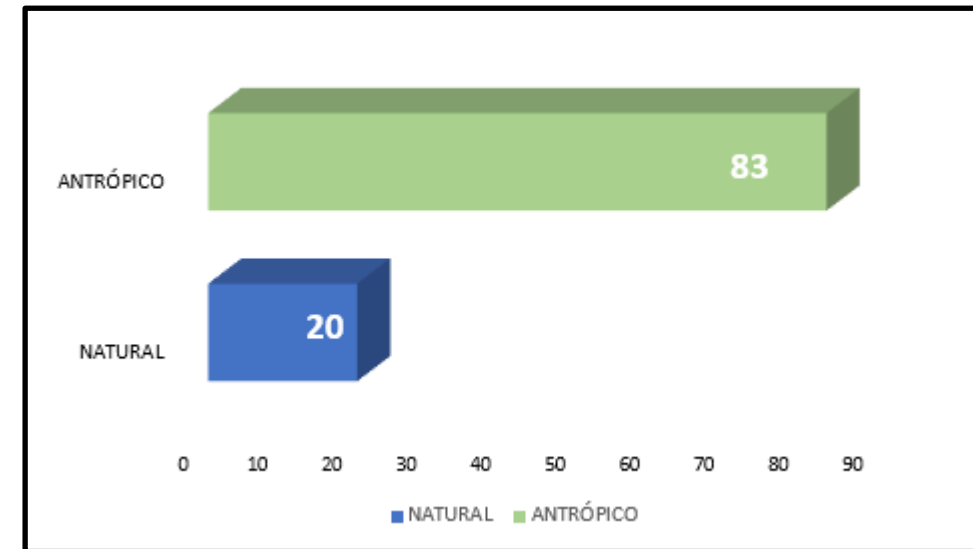





GRÁFICO N°7 – TIPO DE EVENTOS



FUENTE: SIREED

REPORTES DE EVENTOS SIREED


AÑO DEL BICENTENARIO, DE LA CONSOLIDACIÓN DE NUESTRA INDEPENDENCIA, Y DE LA
 CONMEMORACIÓN DE LAS HEROICAS BATALLAS DE JUNÍN Y AYACUCHO

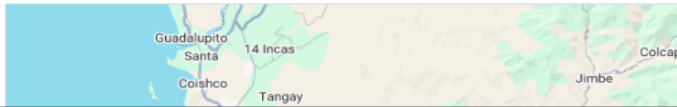
REPORTE DE EVENTO N° 8958 - 2024 - COES SALUD - DIGERD
 FECHA DE ACTUALIZACIÓN: 24/10/2024 12:55 HORAS
 COMPLEMENTARIO: INTOXICACIÓN - ÁNCASH
 FECHA DE EVENTO: 23 DE OCTUBRE DEL 2024, A LAS 13:00 HORAS
 NIVEL 1

I. DESCRIPCIÓN

SE REGISTRA INTOXICACIÓN ALIMENTARIA EN LA ESCUELA DE LA POLICIA NACIONAL DEL PERU, A LA ALTURA DE LA URBANIZACION BELLA MAR, EL CUAL DEJA COMO SALDO DAÑOS A LA SALUD DE LAS PERSONAS.

II. UBICACIÓN

DEPARTAMENTO	PROVINCIA	DISTRITO
ÁNCASH	SANTA	NUEVO CHIMBOTE
LUGAR: URBANIZACION BELLA MAR		







III. DAÑOS A LA SALUD

LESIONADOS	:53
- HOSPITALIZADO	:2
- ALTA	:51
FALLECIDOS	:0
DESAPARECIDOS	:0
IPRESS AFECTADAS OPERATIVAS	:0
IPRESS AFECTADAS INOPERATIVAS	:0
SEDES ADMINISTRATIVAS AFECTADAS OPERATIVAS	:0
SEDES ADMINISTRATIVAS AFECTADAS INOPERATIVAS	:0
OFERTA MÓVIL AFECTADAS OPERATIVAS	:0
OFERTA MÓVIL AFECTADAS INOPERATIVAS	:0

ACTUALIZADO POR: REGION ÁNCASH, REGION ÁNCASH

COESALUD@MINSU.GOB.PE
 TELF. (611) 611 9930
 COE SALUD: 611 9933

FUENTE: SIREED

AÑO DEL BICENTENARIO, DE LA CONSOLIDACIÓN DE NUESTRA INDEPENDENCIA, Y DE LA
 CONMEMORACIÓN DE LAS HEROICAS BATALLAS DE JUNÍN Y AYACUCHO


REPORTE DE EVENTO N° 8842 - 2024 - COES SALUD - DIGERD
 FECHA DE ACTUALIZACIÓN: 23/10/2024 16:18 HORAS
 COMPLEMENTARIO: INCENDIO FORESTAL - CUSCO
 FECHA DE EVENTO: 19 DE OCTUBRE DEL 2024, A LAS 10:30 HORAS
 NIVEL 1

I. DESCRIPCIÓN

SE REPORTA INCENDIO FORESTAL, PRODUCTO DE QUEMA DE PASTIZAL DE UN POBLADOR. EL EVENTO AFECTA 200 HECTÁREAS DE TERRENO APROX.

II. UBICACIÓN

DEPARTAMENTO	PROVINCIA	DISTRITO
CUSCO	CANAS	YANAOCA
LUGAR: HAMPATURA - ANEXO HUALAYCHO		



III. DAÑOS A LA SALUD





LESIONADOS	:12
- HOSPITALIZADO	:0
- ALTA	:12
FALLECIDOS	:0
DESAPARECIDOS	:0
IPRESS AFECTADAS OPERATIVAS	:0
IPRESS AFECTADAS INOPERATIVAS	:0
SEDES ADMINISTRATIVAS AFECTADAS OPERATIVAS	:0
SEDES ADMINISTRATIVAS AFECTADAS INOPERATIVAS	:0
OFERTA MÓVIL AFECTADAS OPERATIVAS	:0
OFERTA MÓVIL AFECTADAS INOPERATIVAS	:0

ACTUALIZADO POR: REGION CUSCO, REGION CUSCO

COESALUD@MINSU.GOB.PE

TEL. (611) 611 9930
 COE SALUD: 611 9933

REPORTES DE EVENTOS SIREED

AÑO DEL BICENTENARIO, DE LA CONSOLIDACIÓN DE NUESTRA INDEPENDENCIA, Y DE LA
 CONMEMORACIÓN DE LAS HEROICAS BATALLAS DE JUNÍN Y AYACUCHO

REPORTE DE EVENTO N° 8804 - 2024 - COES SALUD - DIGERD





FECHA DE ACTUALIZACIÓN: 21/10/2024 10:10 HORAS
 COMPLEMENTARIO: TOMA DE LOCAL - LIMA
 FECHA DE EVENTO: 17 DE OCTUBRE DEL 2024, A LAS 21:00 HORAS
 NIVEL 1

I. DESCRIPCIÓN

EN EL LUGAR SE REGISTRA DE TOMA DE LOCAL POR LOS ALUMNOS DE LA UNIVERSIDAD MAYOR DE SAN MARCOS, DONDE NO DEJAN INGRESAR NI SALIR A LOS ESTUDIANTES, OCASIONANDO DAÑOS A LA SALUD. EQUIPO TECNICO DEL EMED SALUD DIRIS LIMA CENTRO REALIZA LA GESTION DE LA INFORMACION SOBRE EL SEGUIMIENTO DE LOS LESIONADOS.

II. UBICACIÓN

DEPARTAMENTO	PROVINCIA	DISTRITO
LIMA	LIMA	SAN MIGUEL
LUGAR: PUERTA 03 UNMSM, AV. AMEZAGA, LIMA, PERÚ		

AÑO DEL BICENTENARIO, DE LA CONSOLIDACIÓN DE NUESTRA INDEPENDENCIA, Y DE LA
 CONMEMORACIÓN DE LAS HEROICAS BATALLAS DE JUNÍN Y AYACUCHO

REPORTE DE EVENTO N° 8774 - 2024 - COES SALUD - DIGERD


FECHA DE ACTUALIZACIÓN: 24/10/2024 07:55 HORAS
 COMPLEMENTARIO: ACCIDENTE DE TRÁNSITO - PUNO
 FECHA DE EVENTO: 18 DE OCTUBRE DEL 2024, A LAS 07:55 HORAS
 NIVEL 1

I. DESCRIPCIÓN

SE REPORTA ACCIDENTE DE TRÁNSITO ENTRE UN AUTO Y UNA COMBI DE SERVICIO INTERPROVINCIAL A LA ALTURA DEL CENTRO POBLADO CHINGORA, DEJANDO COMO SALDO 8 HERIDOS Y 2 FALLECIDOS. EMERGENCIA FUE ATENDIDA POR EL SAMU SAN ROMÁN, POLICIA NACIONAL Y SERENAZGO MUNICIPAL.

II. UBICACIÓN

DEPARTAMENTO	PROVINCIA	DISTRITO
PUNO	SAN ROMÁN	JULIACA
LUGAR: CARRETERA AZÁNGARO - JULIACA A LA ALTURA DEL C.P. CHINGORA		



III. DAÑOS A LA SALUD




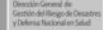
LESIONADOS	:11
- HOSPITALIZADO	:0
- ALTA	:11
FALLECIDOS	:0
DESAPARECIDOS	:0
IPRESS AFECTADAS OPERATIVAS	:0
IPRESS AFECTADAS INOPERATIVAS	:0
SEDES ADMINISTRATIVAS AFECTADAS OPERATIVAS	:0
SEDES ADMINISTRATIVAS AFECTADAS INOPERATIVAS	:0
OFERTA MÓVIL AFECTADAS OPERATIVAS	:0
OFERTA MÓVIL AFECTADAS INOPERATIVAS	:0

III. DAÑOS A LA SALUD

LESIONADOS	:8
- HOSPITALIZADO	:1
- ALTA	:7
FALLECIDOS	:2
DESAPARECIDOS	:0
IPRESS AFECTADAS OPERATIVAS	:0
IPRESS AFECTADAS INOPERATIVAS	:0
SEDES ADMINISTRATIVAS AFECTADAS OPERATIVAS	:0
SEDES ADMINISTRATIVAS AFECTADAS INOPERATIVAS	:0
OFERTA MÓVIL AFECTADAS OPERATIVAS	:0
OFERTA MÓVIL AFECTADAS INOPERATIVAS	:0

FUENTE: SIREED

REPORTES DE EVENTOS SIREED

AÑO DEL BICENTENARIO, DE LA CONSOLIDACIÓN DE NUESTRA INDEPENDENCIA, Y DE LA
 CONMEMORACIÓN DE LAS HEROICAS BATALLAS DE JUNÍN Y AYACUCHO

REPORTE DE EVENTO N° 8925 - 2024 - COES SALUD - DIGERD
 FECHA DE ACTUALIZACIÓN: 24/10/2024 12:19 HORAS
 COMPLEMENTARIO: LLUVIAS INTENSAS - JUNÍN
 FECHA DE EVENTO: 23 DE OCTUBRE DEL 2024, A LAS 08:20 HORAS
 NIVEL 2

I. DESCRIPCIÓN

LAS LLUVIAS INTENSAS DE LARGA DURACIÓN PROVOCARON AFECTACIÓN EN EL C.S. SAN JOSE DE ANAPIARI, POR EL COLAPSO DEL DESAGÜE POR LOS SERVICIOS HIGIÉNICOS, AFECTANDO EL ÁREA DE CRED.

II. UBICACIÓN

DEPARTAMENTO	PROVINCIA	DISTRITO
JUNÍN	CHANCHAMAYO	PICHANAQUI
LUGAR: C.S. SAN JOSE DE ANAPIARI		




TABLA N° 01 - CONSOLIDADO DE IPRESS AFECTADAS OPERATIVAS





N°	NIVEL	NOMBRE DE LA IPRESS	PROVINCIA	DISTRITO
1	I-1	SAN JOSE DE ANAPIARI	CHANCHAMAYO	PICHANAQUI

CREADO POR: REGION JUNIN, REGION JUNIN
 ACTUALIZADO POR: REGION JUNIN, REGION JUNIN

[HTTP://SIREED.MINSA.GOB.PE](http://sireed.minsa.gob.pe)
COESALUD@MINSA.GOB.PE

JESUS MARIA - LIMA 11, PERU
 TELF. (511) 611 9930
 COE SALUD: 611 9933

FUENTE: SIREED

AÑO DEL BICENTENARIO, DE LA CONSOLIDACIÓN DE NUESTRA INDEPENDENCIA, Y DE LA
 CONMEMORACIÓN DE LAS HEROICAS BATALLAS DE JUNÍN Y AYACUCHO

REPORTE DE EVENTO N° 8795 - 2024 - COES SALUD - DIGERD
 FECHA DE ACTUALIZACIÓN: 23/10/2024 16:59 HORAS
 COMPLEMENTARIO: LLUVIAS INTENSAS - SAN MARTÍN
 FECHA DE EVENTO: 18 DE OCTUBRE DEL 2024, A LAS 13:32 HORAS
 NIVEL 1

I. DESCRIPCIÓN

DESPRENDIMIENTO DEL CIELO RAZO DEL ÁREA NIÑO DEL PUESTO DE SALUD DE CAÑABRAVA

II. UBICACIÓN

DEPARTAMENTO	PROVINCIA	DISTRITO
SAN MARTÍN	MOYOBAMBA	YANTALO
LUGAR: CENTRO POBLADO DE CAÑABRAVA		




TABLA N° 01 - CONSOLIDADO DE IPRESS AFECTADAS OPERATIVAS

N°	NIVEL	NOMBRE DE LA IPRESS	PROVINCIA	DISTRITO
1	I-3	YANTALO	MOYOBAMBA	YANTALO

CREADO POR: PAWEL, CASIQUE BOCANEGRA
 ACTUALIZADO POR: JOCELYN JANIRA, DIAZ SANCHEZ

[HTTP://SIREED.MINSA.GOB.PE](http://sireed.minsa.gob.pe)
COESALUD@MINSA.GOB.PE

JESUS MARIA - LIMA 11, PERU
 TELF. (511) 611 9930
 COE SALUD: 611 9933

MONITOREO DE INSTITUCIONES TÉCNICO CIENTÍFICAS

ESTUDIO NACIONAL DEL FENÓMENO “EL NIÑO”

COMISIÓN MULTISECTORIAL ENCARGADA
DEL ESTUDIO NACIONAL DEL FENÓMENO “EL NIÑO” – ENFEN
Decreto Supremo N° 007-2017-PRODUCE



Año del Bicentenario, de la consolidación de nuestra Independencia, y de la conmemoración de las heroicas batallas de Junín y Ayacucho

COMUNICADO OFICIAL ENFEN N°13-2024

18 de octubre de 2024

Estado del sistema de alerta: **No activo**¹

RESUMEN EJECUTIVO



ENFEN en base a las condiciones oceano atmosféricas y los pronósticos en la región Niño 1+2, mantiene el "Estado del sistema de alerta" de "No Activo". En la región Niño 1+2 es más probable la condición neutra hasta mayo de 2025.



Para el verano diciembre 2024 - marzo 2025, es mayor la probabilidad del desarrollo de La Niña débil en el Pacífico central (52 %), seguida de la probabilidad de condición neutra (46%). Para la región Niño 1+2, es más probable la condición neutra (67 %).



El pronóstico estacional para los meses de octubre a diciembre de 2024, indica valores de temperaturas mínimas de normal a inferiores a lo normal en la costa norte y centro. Las perspectivas de lluvias en la zona andina norte, centro oriental y costa norte indican condiciones de normal a inferiores a lo normal.



El pronóstico hidrológico, entre octubre y diciembre 2024, se prevé en la Región Hidrográfica del Pacífico que predominen caudales entre normales a debajo de lo normal en la zona norte; mientras que en la zona centro y sur predominarían caudales normales.



En cuanto a los recursos pesqueros, en las siguientes semanas, se espera que la actividad desovante de la anchoveta del stock norte-centro, continúe de acuerdo a su patrón histórico. En cuanto a la merluza, se espera que la disponibilidad del recurso para la pesquería mantenga los niveles de la primera quincena de octubre. Asimismo, desde enero hasta septiembre de este año, se ha observado una baja disponibilidad de calamar gigante o pota, para la pesca, en las costas del Perú, como consecuencia del evento climático El Niño 2023-2024, que ha afectado las temperaturas del mar y la distribución de las especies marinas. Con los actuales indicadores biológicos y las perspectivas climáticas, se espera que la recuperación de la población de calamar gigante se vea favorecida.



Se recomienda a los tomadores de decisiones y población en general tener en cuenta los escenarios de riesgo basados tanto en los pronósticos estacionales en relación a la primavera 2024, como en los escenarios del verano 2025. Esto con la finalidad que se adopten las acciones que correspondan para la preparación y reducción del riesgo de desastres.

Año del Bicentenario, de la consolidación de nuestra Independencia, y de la conmemoración de las heroicas batallas de Junín y Ayacucho

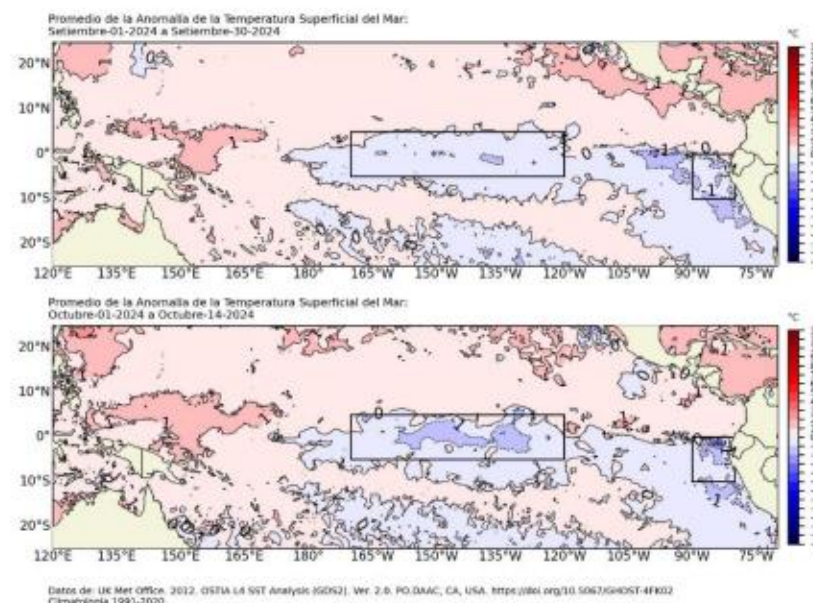


Figura 1. Arriba: promedio de las anomalías de la TSM en el Pacífico tropical para septiembre 2024; Abajo: promedio de las anomalías de la TSM para el 1-14 de octubre de 2024. Las regiones Niño 3.4, en el centro del Pacífico, y Niño 1+2, frente a la costa peruana, están delimitadas con recuadros de color negro. Fuente: OSTIA.

FUENTE: ENFEN

SERVICIO NACIONAL DE METEOROLOGÍA E HIDROLOGÍA - SENAMHI

DIRECCIÓN GENERAL DE GESTIÓN DEL RIESGO DE DESASTRES Y DEFENSA NACIONAL EN SALUD

AVISO N° 994 – 2024 – COES SALUD – DIGERD – MINSA




INCREMENTO DE TEMPERATURA DIURNA EN LA SIERRA

NIVEL NARANJA

AVISO METEOROLÓGICO N° 315 – 2024 - SENAMHI

Fecha de emisión	Lunes, 21 de Octubre de 2024
Fecha de inicio	Miércoles, 23 de Octubre de 2024 a las 10:00 horas
Fecha de final	Viernes, 25 de Octubre de 2024 a las 23:59 horas
Duración	61 horas

El Senamhi informa que, desde el miércoles 23 al viernes 25 de octubre, continuará el incremento de la temperatura diurna de moderada a fuerte intensidad en la sierra. Además, se espera el incremento de la radiación ultravioleta (UV), ráfagas de viento con velocidades de 35 Km/h, especialmente por la tarde, y no se descarta la ocurrencia de precipitaciones.

Miércoles 23	Jueves 24	Viernes 25
El miércoles 23 de octubre se prevén temperaturas máximas entre 21 °C y 25 °C en la sierra norte, entre 19 °C y 26 °C en la sierra centro, y entre los 18 °C y 30 °C en la sierra sur.	El jueves 24 de octubre se prevén temperaturas máximas entre 22 °C y 32 °C en la sierra norte, y entre 20 °C y 25 °C en la sierra centro, y entre los 18 °C y 30 °C en la sierra sur.	El viernes 25 de octubre se prevén temperaturas máximas entre 21 °C y 30 °C en la sierra norte, entre 20 °C y 26 °C en la sierra centro, y entre los 18 °C y 30 °C en la sierra sur.




ZONAS ALERTADAS

NIVEL NARANJA

NCASH, APURIMAC, AREQUIPA, AYACUCHO, CUSCO, HUANCAMELICA, HUANUCO, ICA, JUNIN, LA LIBERTAD, LIMA, MOQUEGUA, PASCO, PUNO, TACNA	AMAZONAS, ANCASH, APURIMAC, AREQUIPA, AYACUCHO, CAJAMARCA, CUSCO, HUANCAMELICA, HUANUCO, ICA, JUNIN, LA LIBERTAD, LIMA, MOQUEGUA, PASCO, PIURA, PUNO, TACNA	ANCASH, APURIMAC, AREQUIPA, AYACUCHO, CAJAMARCA, CUSCO, HUANCAMELICA, HUANUCO, ICA, JUNIN, LA LIBERTAD, LAMBAYEQUE, LIMA, MOQUEGUA, PASCO, PIURA, PUNO, TACNA
--	---	---

NIVEL AMARILLO

ANCASH, APURIMAC, AREQUIPA, AYACUCHO, CUSCO, HUANCAMELICA, HUANUCO, ICA, JUNIN, LA LIBERTAD, LIMA, MOQUEGUA, PASCO, PUNO, TACNA	AMAZONAS, ANCASH, APURIMAC, AREQUIPA, AYACUCHO, CAJAMARCA, CUSCO, HUANCAMELICA, HUANUCO, ICA, JUNIN, LA LIBERTAD, LIMA, MOQUEGUA, PASCO, PIURA, PUNO, TACNA	ANCASH, APURIMAC, AREQUIPA, AYACUCHO, CAJAMARCA, CUSCO, HUANCAMELICA, HUANUCO, ICA, JUNIN, LA LIBERTAD, LAMBAYEQUE, LIMA, MOQUEGUA, PASCO, PIURA, PUNO, TACNA
---	---	---

FUENTE: SENAMHI

DIRECCIÓN GENERAL DE GESTIÓN DEL RIESGO DE DESASTRES Y DEFENSA NACIONAL EN SALUD

AVISO N° 995 – 2024 – COES SALUD – DIGERD – MINSA



DESCENSO DE TEMPERATURA NOCTURNA EN LA SIERRA CENTRO Y SUR

NIVEL AMARILLO

AVISO METEOROLÓGICO N° 316 – 2024 - SENAMHI

Fecha de emisión	Martes, 22 Octubre de 2024
Fecha de inicio	Jueves, 24 de Octubre de 2024 a las 00:00 horas
Fecha de final	Viernes, 25 de Octubre de 2024 a las 23:59 horas
Duración	47 horas

El SENAMHI informa que, entre el jueves 24 al viernes 25, se presentará el descenso de la temperatura nocturna de ligera a moderada intensidad en la sierra. Además, se esperan ráfagas de viento con velocidades próximas a los 40 km/h, escasa nubosidad e incremento de la temperatura diurna.







Jueves 24	Viernes 25
El jueves 24 de octubre se prevén temperaturas mínimas con valores cercanos a los -5 °C en localidades sobre los 4000 m s. n. m. en la sierra sur.	El viernes 25 de octubre, se prevén temperaturas mínimas próximas a 5 °C en localidades sobre los 3000 m s. n. m. de la sierra norte, cercana a 0 °C en zonas por encima de los 3200 m s. n. m. en la sierra centro y registros por debajo de -5 °C en la sierra sur.

ZONAS ALERTADAS

NIVEL AMARILLO

APURIMAC, AREQUIPA, AYACUCHO, CUSCO, HUANCAMELICA, ICA, MOQUEGUA, PUNO, TACNA	ANCASH, AREQUIPA, AYACUCHO, CAJAMARCA, HUANCAMELICA, ICA, LA LIBERTAD, MOQUEGUA, PUNO, TACNA
---	--

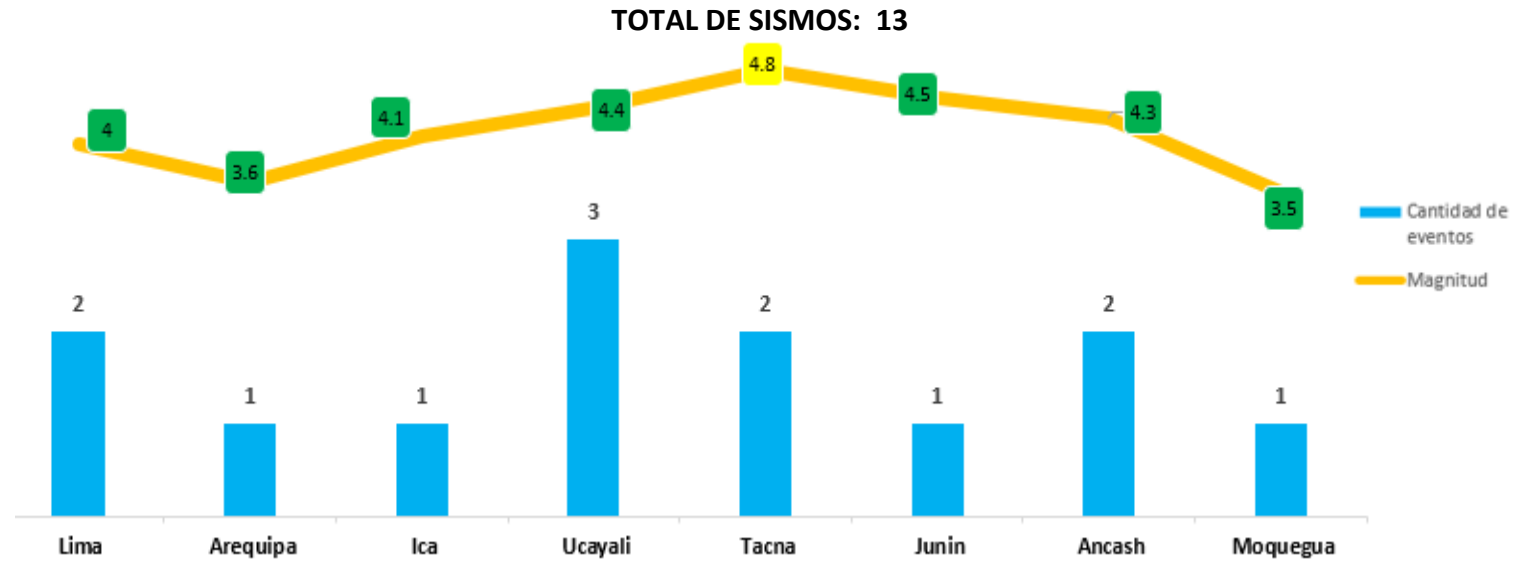




EVENTOS SÍSMICOS A NIVEL NACIONAL



GRÁFICO N°08- CANTIDAD DE EVENTOS SÍSMICOS A NIVEL NACIONAL

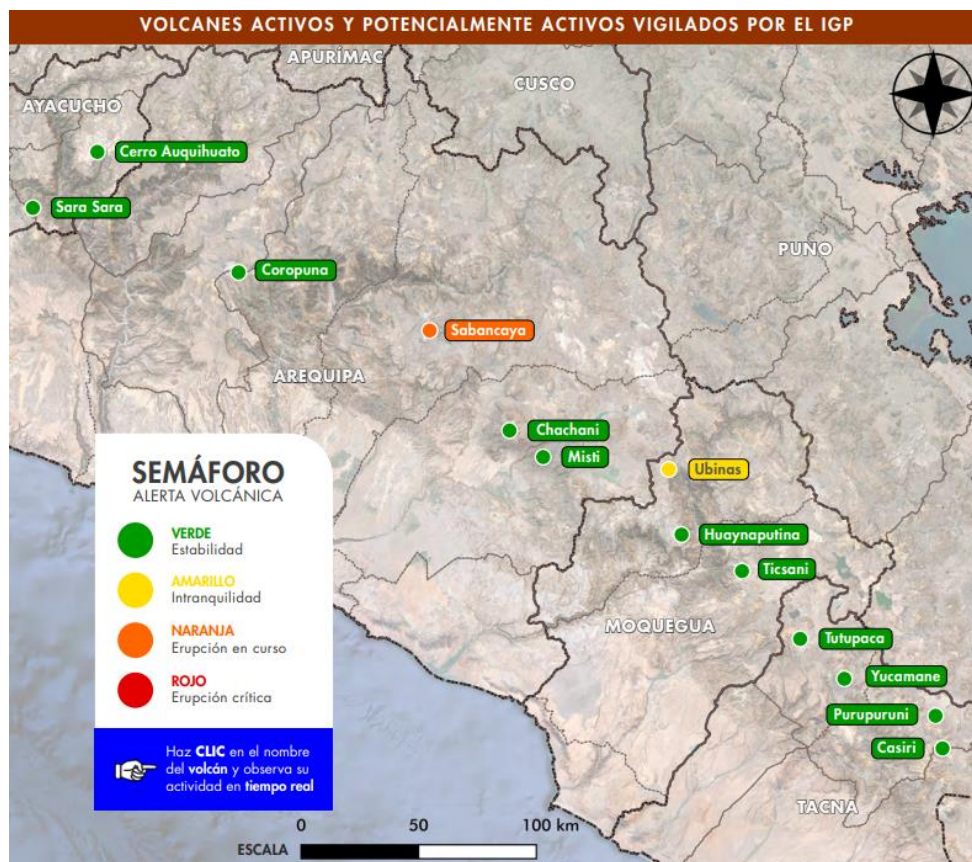
Rango de alerta: ● < M4.5 ● de M4.5 a M6.0 ● > M6.0



Del 18 al 24 de octubre del 2024

FUENTE: IGP

MONITOREO VULCANOLÓGICO




FUENTE: IGP


VOLCANES EN NIVEL DE ALERTA NARANJA

VOLCANES EN NIVEL DE ALERTA AMARILLA

Sabancaya Región Arequipa

 En proceso eruptivo desde el 6 de noviembre de 2016.

Ubina Región Moquegua

 En proceso eruptivo desde el 22 de junio de 2023.

MONITOREO VULCANOLÓGICO



BOLETÍN VULCANOLÓGICO SABANCAYA

IGP/CENVUL-SAB/BV 2024-0043

Análisis: 14-20 de octubre de 2024

Fecha de emisión: 21 de octubre de 2024

NIVEL DE ALERTA: Naranja



Resumen: El IGP informa que el proceso eruptivo del volcán Sabancaya continúa. En este periodo se detectó la ocurrencia promedio de 8 explosiones volcánicas diarias que generaron columnas de ceniza y gases de hasta 1700 m de altura sobre la cima del volcán. **En consecuencia, el nivel de alerta volcánica se mantiene en color naranja.**

1. SABANCAYA

NIVEL DE ALERTA: NARANJA



Elevación
5960 m s. n. m.



Provincia
Caylloma



Población en un radio de 30 km
10 204 personas



Región
Arequipa



Última erupción
2016-actualidad



Inicio de vigilancia permanente
2013

FUENTE: IGP

<https://www.igp.gob.pe/servicios/centro-vulcanologico-nacional/productos-boletines>

MONITOREO VULCANOLÓGICO



BOLETÍN VULCANOLÓGICO U B I N A S

IGP/CENVUL-UBI/BV 2024-0021

Análisis: 1-15 de octubre de 2024

Fecha de emisión: 16 de octubre de 2024

NIVEL DE ALERTA: Amarillo



Resumen: El Instituto Geofísico del Perú (IGP) informa que el proceso eruptivo del volcán Ubinas (región Moquegua) continúa. En este periodo, no se observaron emisiones de ceniza; sin embargo, se mantiene la probabilidad de ocurrencia de actividad explosiva o emisiones de ceniza. **En consecuencia, el nivel de alerta volcánica se mantiene en color amarillo.**

2. UBINAS

NIVEL DE ALERTA: AMARILLO



Elevación
5672 m s. n. m.



Provincia
General Sánchez Cerro



Población en un radio de 30 km
5354 personas aprox.



Región
Moquegua



Última erupción
2023-actualidad



Inicio de vigilancia permanente
2006

FUENTE: IGP

<https://www.igp.gob.pe/servicios/centro-vulcanologico-nacional/productos-boletines>

TEMPORADA DE LLUVIAS 2024 - 2025

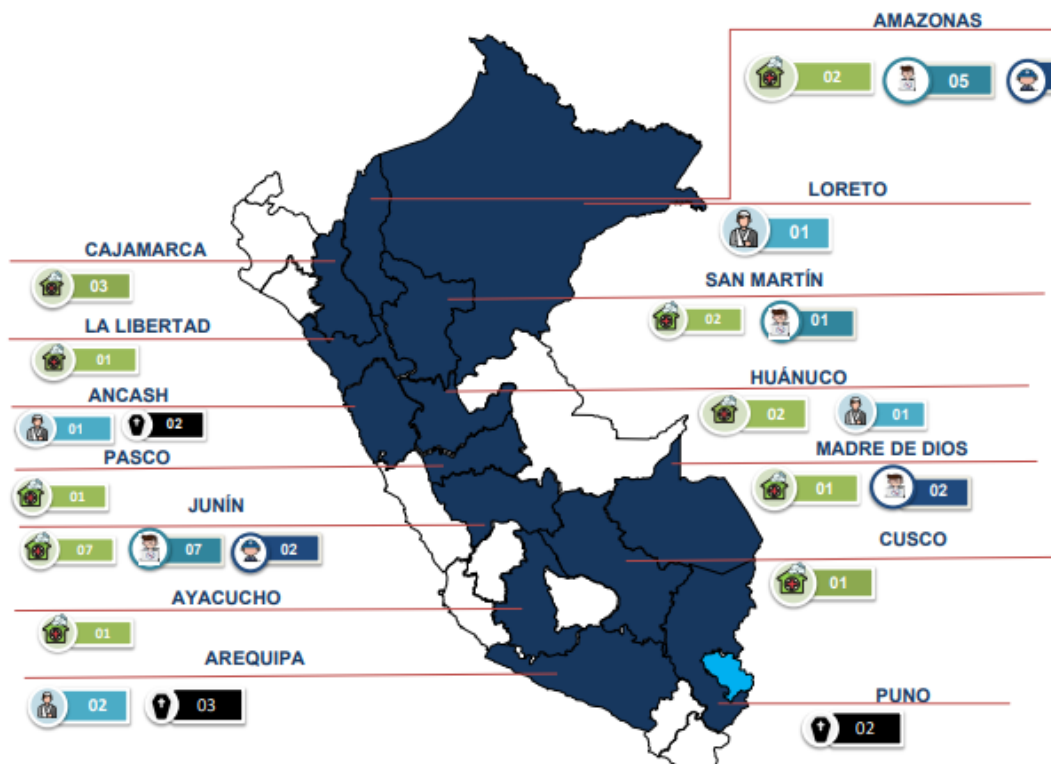
MONITOREO DE DAÑOS EN TEMPORADA DE LLUVIAS 2024 - 2025



MONITOREO DE DAÑOS OCASIONADOS EN LA TEMPORADA DE LLUVIAS 2024-2025

ACTUALIZACIÓN N° 03

DEL 26 DE SETIEMBRE DE 2024 AL 23 DE OCTUBRE DE 2024

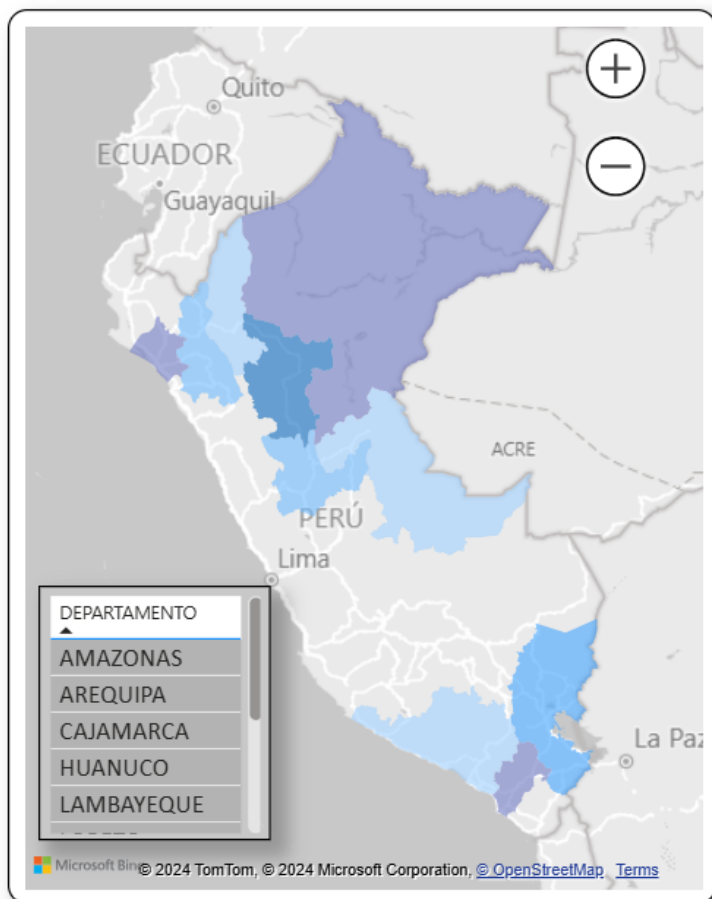


Fuente: Sistema de Registro de Eventos de Emergencias y Desastres - SIREED

DOCUMENTOS NORMATIVOS VIGENTES

DECLARATORIAS DE ESTADO DE EMERGENCIA

DECLARATORIAS DE ESTADO DE EMERGENCIA VIGENTES



DECRETO SUPREMO	MOTIVO	FECHA INICIO	FECHA FIN
D.S.Nº114-2024-PCM	POR PELIGRO INMINENTE ANTE CONTAMINACIÓN HÍDRICA	25/10/2024	23/12/2024
D.S.Nº102-2024-PCM	POR PELIGRO INMINENTE ANTE CONTAMINACIÓN HÍDRICA	01/10/2024	29/11/2024
D.S.Nº099-2024-PCM	POR IMPACTO DE DAÑOS A CONSECUENCIAS DE INCENDIOS FORESTALES	28/09/2024	26/11/2024
D.S.Nº097-2024-PCM	POR IMPACTO DE DAÑOS A CONSECUENCIAS DE INCENDIOS FORESTALES	19/09/2024	17/11/2024
D.S.Nº095-2024-PCM	POR PELIGRO INMINENTE ANTE DÉFICIT HÍDRICO	14/09/2024	12/11/2024

10

Regiones

35

Provincias

116

distritos

POR IMPACTO DE DAÑOS	POR PELIGRO INMINENTE
----------------------	-----------------------

PRÓRROGA

D.S.Nº077-2024-PCM

NO REGISTRA

REGIÓN	PROVINCIAS	DISTRITOS
LORETO	8	53
AMAZONAS	4	14
CAJAMARCA	7	13
HUANUCO	6	9
AREQUIPA	1	6
MOQUEGUA	1	6
PUNO	2	5
SANMARTIN	4	5
Total	35	116

MOTIVO

Todas

Actualizado al 24/10/2024 08:00 Horas

NORMAS LEGALES

INDICADOR DE COES SALUD



PERÚ

Ministerio
de Salud



DIGERD

Dirección General de Gestión del Riesgo
de Desastres y Defensa Nacional en Salud



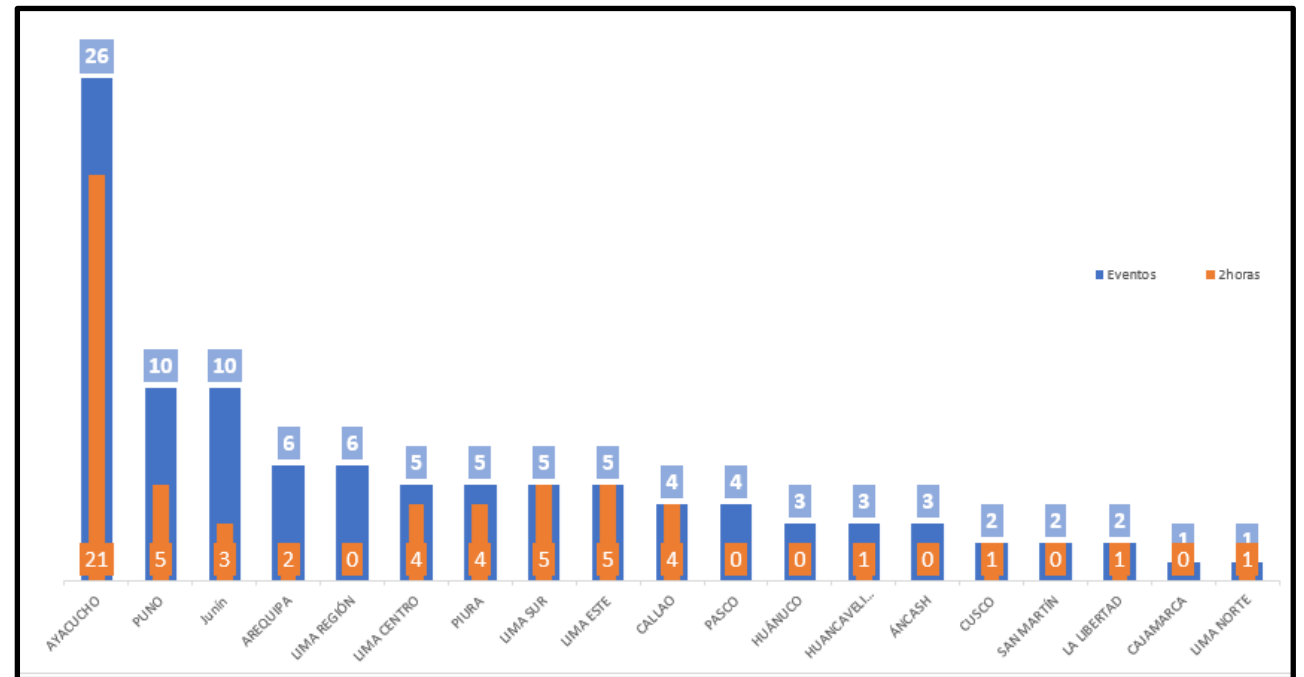
BICENTENARIO
DEL PERÚ
2021 - 2024

INDICADOR COES SALUD: OPORTUNIDAD

TABLA N°1- DETALLE DEL IMPACTO A LA SALUD POR EVENTOS DE EMERGENCIAS Y DESASTRES REGISTRADOS

REGIONES	EVENTOS	A LAS 2 HORAS	% CUMPLIMIENTO
AYACUCHO	26	21	81%
PUNO	10	5	50%
Junín	10	3	30%
AREQUIPA	6	2	33%
LIMA REGIÓN	6	0	0%
LIMA CENTRO	5	4	80%
PIURA	5	4	80%
LIMA SUR	5	5	100%
LIMA ESTE	5	5	100%
CALLAO	4	4	100%
PASCO	4	0	0%
HUÁNUCO	3	0	0%
HUANCAVELICA	3	1	33%
ÁNCASH	3	0	0%
CUSCO	2	1	50%
SAN MARTÍN	2	0	0%
LA LIBERTAD	2	1	50%
CAJAMARCA	1	0	0%
LIMA NORTE	1	1	100%
TOTAL GENERAL	103	57	55%

GRÁFICO N°09- DISTRIBUCIÓN DEL IMPACTO A LA SALUD POR EVENTOS DE EMERGENCIAS Y DESASTRES REGISTRADOS DENTRO DE LAS 02 HORAS POST EVENTO



FUENTE: SIREED

CONSOLIDADO DE SALA DE CRISIS A NIVEL NACIONAL

SALA DE CRISIS - EMED SALUD - REGIONES

1. LIMA REGIÓN
2. PASCO
3. UCAYALI
4. CALLAO
5. LA LIBERTAD
6. AYACUCHO
7. HUÁNUCO
8. ÁNCASH
9. PUNO
10. CAJAMARCA
11. LAMBAYEQUE
12. MOQUEGUA
13. AREQUIPA
14. PIURA

ESTA TEMPORADA DE LLUVIAS LO AFRONTAMOS

Juntos

DIRECCIÓN DE PREVENCIÓN Y CONTROL DE EMERGENCIAS Y DESASTRES

ESPACIOS DE MONITOREO DE EMERGENCIAS Y DESASTRES

SALA DE CRISIS DE EMERGENCIAS Y DESASTRES DE SALUD

Periodo comprendido: Del 17 de octubre al 23 de octubre del 2024



DIRECCIÓN REGIONAL DE SALUD PASCO

ESPACIO DE MONITOREO DE EMERGENCIAS Y DESASTRES

SALA DE CRISIS

DEL 17 DE OCTUBRE AL 23 DE OCTUBRE 2024

958412251 | cpcod@diresspaco.gob.pe

DIRECCIÓN REGIONAL DE SALUD UCAYALI

SALA DE CRISIS

SE: 43 Del 17 AL 23 DE OCTUBRE DEL 2024

UNIDOS CONTRA EL DENGUE

Alerta por Fiebre de Dengue en Ucayali

SALA DE CRISIS

EMED

ESPACIO DE MONITOREO DE EMERGENCIAS Y DESASTRES

SALA DE CRISIS DEL 17 AL 23 DE OCTUBRE 2024

MEASURES OF PROTECTION AGAINST COVID-19

GERENCIA REGIONAL DE SALUD

OFICINA DE GESTIÓN DEL RIESGO DE DESASTRES Y DEFENSA NACIONAL EN SALUD

SALA DE CRISIS

DEL 17 AL 23 DE OCTUBRE 2024

N° 43

www.cpcodlibertad.com

SALA DE CRISIS DEL 17 AL 23 DE OCTUBRE DEL 2024

DIRESA

Espacio de Monitoreo de Emergencia y Desastre EME

CENTRO DE PREVENCIÓN Y CONTROL DE EMERGENCIAS Y DESASTRES

SALA DE CRISIS N°41 DIRESA HUÁNUCO

ESPACIO DE MONITOREO DE EMERGENCIAS Y DESASTRES

D.A. N°250-2018/MINSA

17 al 24 de octubre del 2024

COORDINADORA REGIONAL, CPCEP

Mag. JESSICA ROSARIO GONZALEZ

Mag. SABEL EL VERGARAÑO SOTO

Mag. ANDREA GONZALEZ

SALA DE CRISIS DE EMERGENCIAS Y DESASTRES N° 32 EMED SALUD DIRESA ANCASH

17 DE OCTUBRE DEL 2024

23 DE OCTUBRE DEL 2024

DIRESA PUNO

ESPACIO DE MONITOREO DE EMERGENCIAS Y DESASTRES

Sala de crisis

DEL 17 DE OCTUBRE AL 23 DE OCTUBRE DEL 2024

DIRECCION REGIONAL DE SALUD CAJAMARCA

CENTRO DE PREVENCIÓN Y CONTROL DE EMERGENCIAS Y DESASTRES

ESPACIO DE MONITOREO DE EMERGENCIAS Y DESASTRES

SALA DE CRISIS

DEL 17 AL 24 DE OCTUBRE DEL 2024

GOBIERNO REGIONAL LAMBAYEQUE

UNIDAD DE PREVENCIÓN Y CONTROL DE EMERGENCIAS Y DESASTRES

SALA DE CRISIS N° 31 - 2024

DEL 17 AL 23 DE OCTUBRE DEL 2024

DIRESA MOQUEGUA

SALA DE CRISIS SEMANA EPIDEMIOLOGICA N°43-2024

SEMANA DEL 17 AL 23 DE OCTUBRE 2024

SALA DE CRISIS N° 042 COE SALUD GERESA AREQUIPA

Del 14 de Octubre al 20 Octubre del 2024



COE - Salud

ESPACIO DE MONITOREO DE EMERGENCIA Y DESASTRES EMED SALUD DIRESA PIURA - 2024

"Año del Bicentenario, de la consolidación de nuestra independencia, y de la conmemoración de las heroicas batallas de Junín y Ayacucho"

SALA DE CRISIS DEL 17 AL 23 DE OCTUBRE 2024

EMED SALUD - CEPRECD DIRESA PIURA

SALA DE CRISIS - EMED SALUD - LIMA METROPOLITANA

EMED SALUD DIRIS LIMA SUR

PERU Ministerio de Salud | Dirección de Redes Integradas de Salud | Dirección del Riesgo Integrado de Salud

MINSA

Sala de Crisis Emergencias y Desastres de Salud

EMED Salud - DIRIS Lima Sur

Periodo comprendido: Del 17 al 23 Oct del 2024 - SE N°43

Elaborado por el Módulo de Análisis

Espacio de Monitoreo de Emergencias y Desastres de Salud EMED Salud - DIRIS Lima Sur - Módulo de Análisis

EMED SALUD DIRIS LIMA CENTRO

PERU Ministerio de Salud | DIRIS Lima Centro | BICENTENARIO PERU 2024

SALA DE CRISIS DE EMERGENCIAS Y DESASTRES

Espacio de Monitoreo de Emergencias y Desastres del Sector Salud - DIRIS Lima Centro

DEL 17 AL 23 DE OCTUBRE DEL 2024



EMED SALUD DIRIS LIMA NORTE



945-256-004

35-00-205

(01) 201-1340 Anexo 149

DIRIS LIMA NORTE

SALA DE CRISIS DE EMERGENCIAS Y DESASTRES

SEMANA 43

oficinagestionriesgo@dirislimanorte.gob.pe
emeddirisnorte@gmail.com

EMED SALUD DIRIS LIMA ESTE

PERU Ministerio de Salud | Dirección de Redes Integradas de Salud Lima Este


SALA DE CRISIS

Del 17 al 23 de octubre de 2024

EMED | MÓDULO DE ANÁLISIS
DIRIS LIMA ESTE

OFICINA DE GESTIÓN DEL RIESGO DE DESASTRES | DIRECCIÓN DE MONITOREO Y GESTIÓN SANITARIA

emed.dirislimate@gmail.com



GRACIAS



PERÚ

Ministerio de Salud



DIGERD

Dirección General de Gestión del Riesgo de Desastres y Defensa Nacional en Salud



BICENTENARIO DEL PERÚ
2021 - 2024