



PERÚ

Ministerio  
de Salud

# SALA DE CRISIS

*Del 03 de enero al  
09 de enero 2025*

Centro de Operaciones de Emergencia del  
Sector Salud – COES Salud

Dirección General de Gestión del Riesgo de  
Desastres y Defensa Nacional en Salud

Ministerio de Salud

MINISTERIO DE SALUD  
SALUD. DERECHO DE TODOS



**DIGERD**

Dirección General de Gestión del Riesgo  
de Desastres y Defensa Nacional en Salud



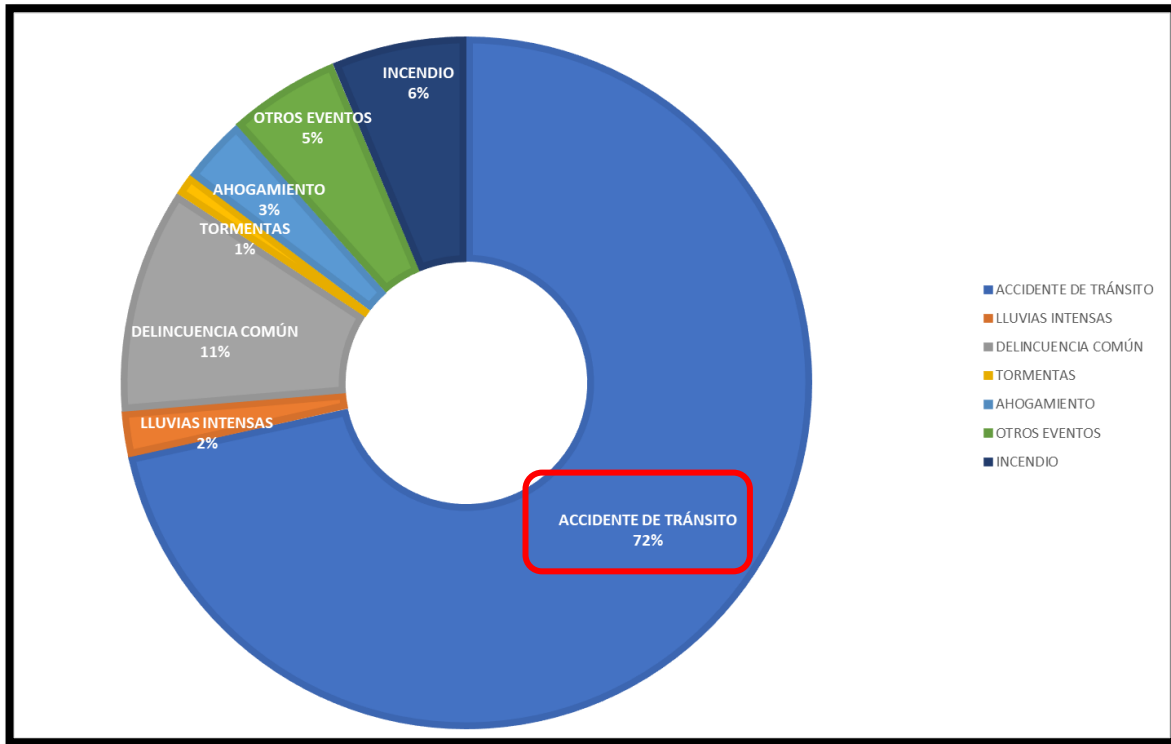
# CONTENIDO

- ANÁLISIS DE DAÑOS A LA SALUD
- MONITOREO DE INSTITUCIONES TÉCNICO CIENTÍFICAS
- TEMPORADA DE LLUVIAS 2024 - 2025
- DOCUMENTOS NORMATIVOS
- INDICADOR COES SALUD

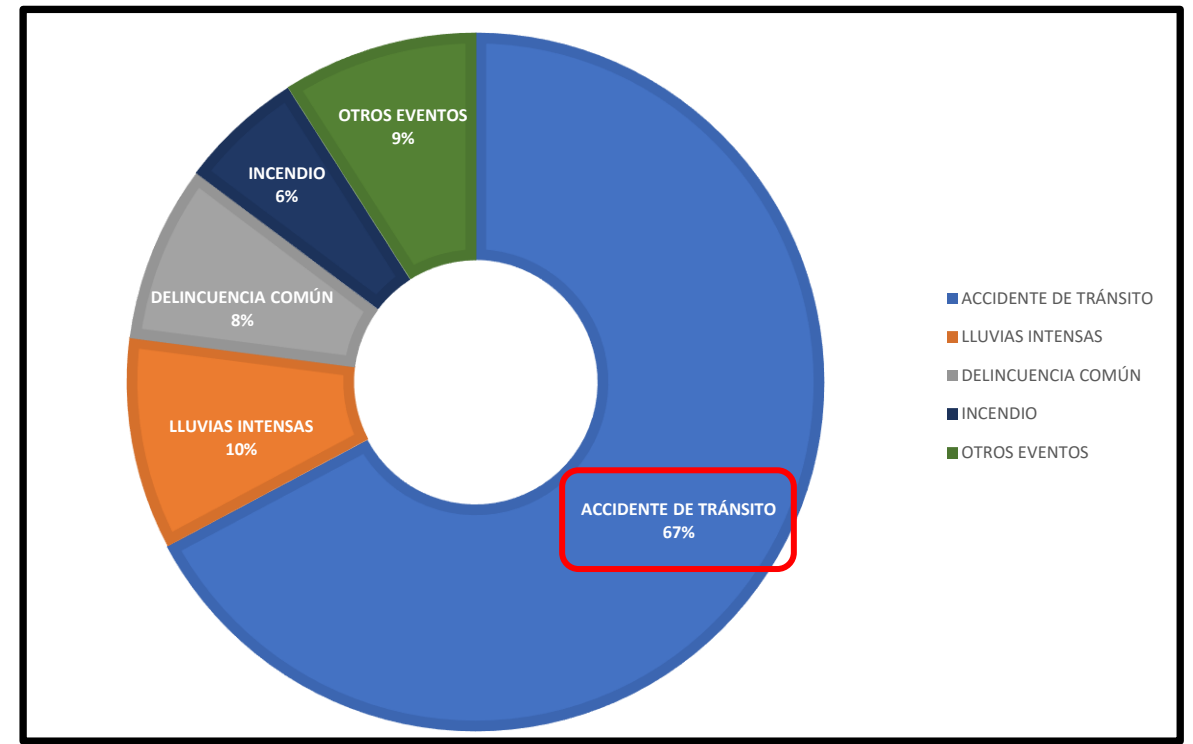
# ANÁLISIS DE EVENTOS CON REPERCUSIÓN A LA SALUD

# EVENTOS DE EMERGENCIAS Y DESASTRES A NIVEL NACIONAL

GRÁFICA N°01 EVENTOS REGISTRADOS A NIVEL NACIONAL  
DEL 26 DE DICIEMBRE 2024 AL 02 DE ENERO 2025



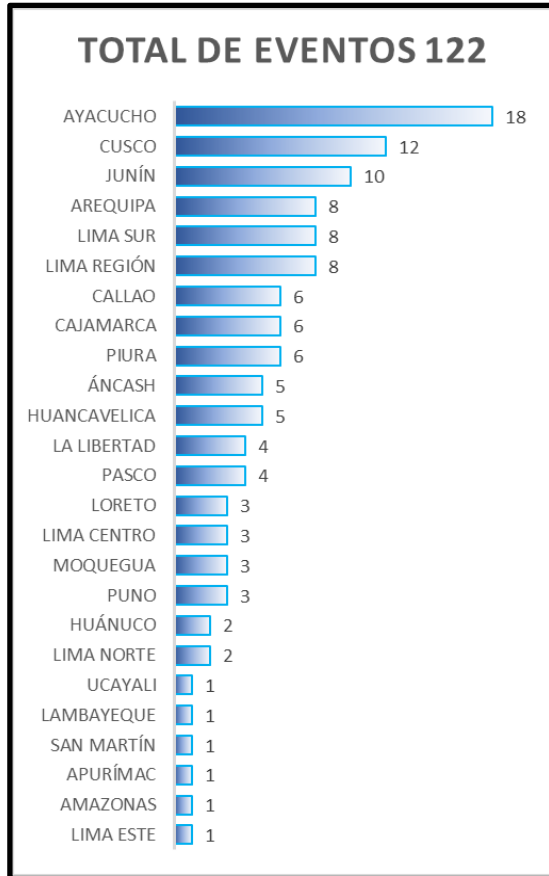
GRÁFICA N°02 EVENTOS REGISTRADOS A NIVEL NACIONAL  
DEL 03 DE ENERO AL 09 DE ENERO 2025



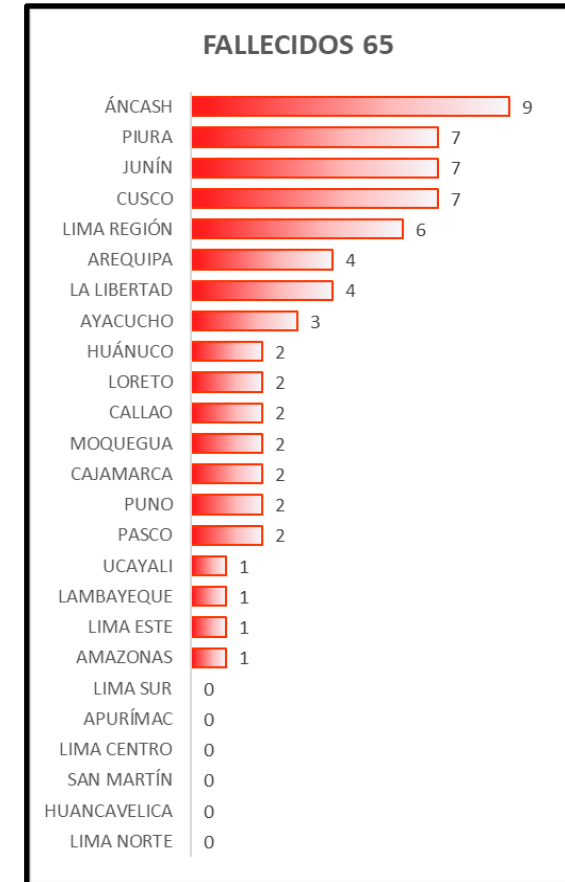
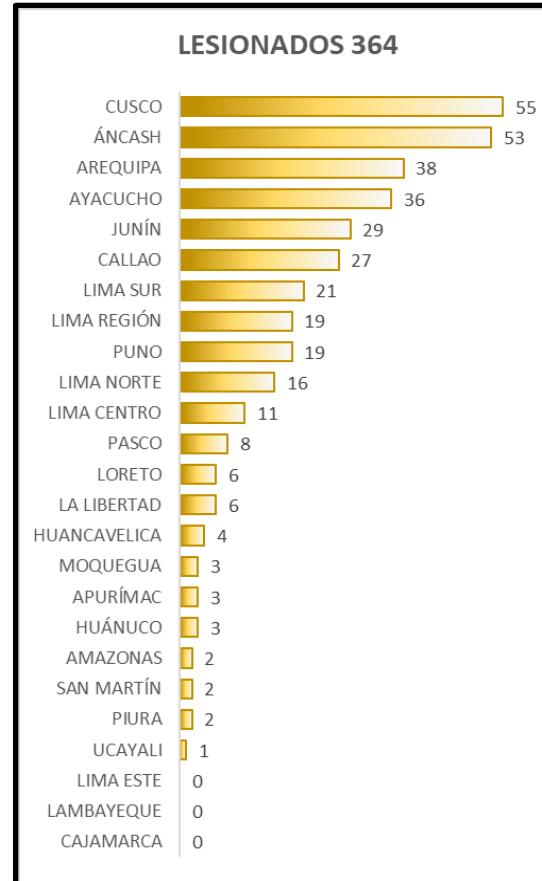
FUENTE: SIREED

# DAÑOS A LA SALUD DE LAS PERSONAS

GRÁFICA N°3- CANTIDAD DE EVENTOS EN SIREED



GRÁFICA N°4 y N°5 - CANTIDAD DE DAÑOS A LA SALUD DE LAS PERSONAS POR REGIÓN



FUENTE: SIREED

# DAÑOS A LA SALUD DE LAS PERSONAS

GRÁFICO N°6- DISTRIBUCIÓN DEL IMPACTO A LA SALUD DE LAS PERSONAS POR EVENTOS DE EMERGENCIAS Y DESASTRES

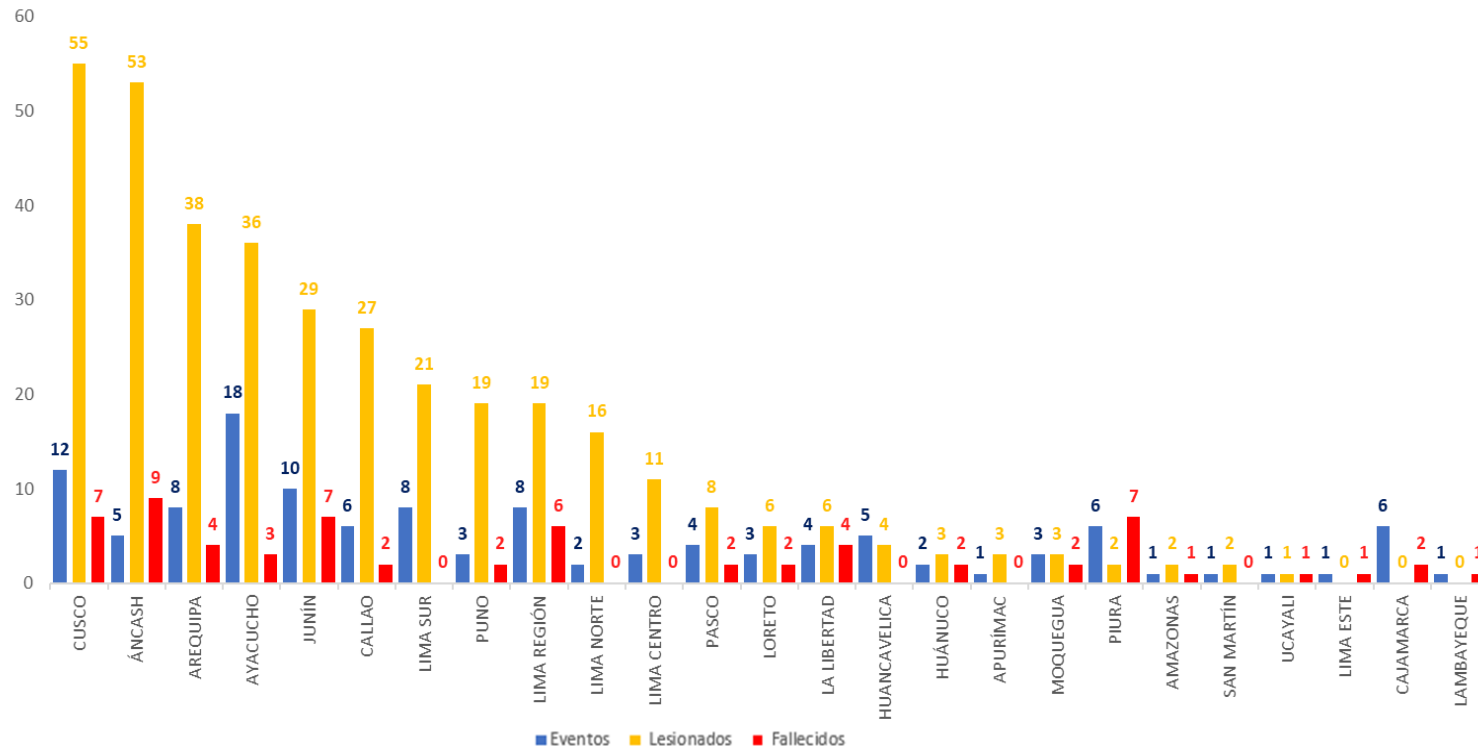
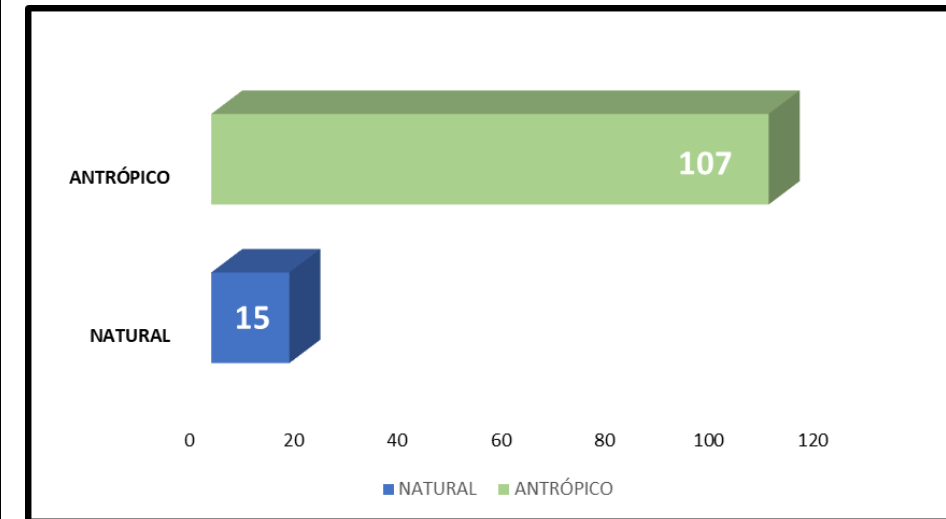


GRÁFICO N°7 – TIPO DE EVENTOS



FUENTE: SIREED

# REPORTES DE EVENTOS SIREED

Ministerio de Salud
Viceministerio de Salud Pública
Dirección General de Gestión del Riesgo de Desastres y Defensa Nacional en Salud

**REPORTE DE EVENTO N° 216 - 2025 - COES SALUD - DIGERD**

FECHA DE ACTUALIZACIÓN: 08/01/2025 11:58 HORAS  
 COMPLEMENTARIO: LLUVIAS INTENSAS - CUSCO  
 FECHA DE EVENTO: 08 DE ENERO DEL 2025, A LAS 08:00 HORAS  
 NIVEL 1

**I. DESCRIPCIÓN**

LLUVIAS INTENSAS Y PROLONGADAS OCASIONARON INUNDACION CON AGUA Y LODO EN TODOS LOS AMBIENTES DE LA IPRESS

**II. UBICACIÓN**

DEPARTAMENTO	PROVINCIA	DISTRITO
CUSCO	PAUCARTAMBO	COLQUEPATA
LUGAR: IPRESS VIZCOCHONI		

**III. DAÑOS A LA SALUD**

LESIONADOS	:0
- HOSPITALIZADO	:0
- ALTA	:0
FALLECIDOS	:0
DESAPARECIDOS	:0
IPRESS AFECTADAS OPERATIVAS	:1
IPRESS AFECTADAS INOPERATIVAS	:0
SEDES ADMINISTRATIVAS AFECTADAS OPERATIVAS	:0
SEDES ADMINISTRATIVAS AFECTADAS INOPERATIVAS	:0
OFERTA MÓVIL AFECTADAS OPERATIVAS	:0
OFERTA MÓVIL AFECTADAS INOPERATIVAS	:0

CREADO POR: REGION CUSCO, REGION CUSCO  
 ACTUALIZADO POR: REGION CUSCO, REGION CUSCO

[HTTP://SIREED.MINSA.GOB.PE](http://sireed.minsa.gob.pe)  
[COESALUD@MINSA.GOB.PE](mailto:coesalud@minsa.gob.pe)

AV. SAN FELIPE N° 1116  
 JESÚS MARÍA - LIMA 11, PERÚ  
 TELF. (511) 611 9930  
 COE SALUD: 611 9933





**TABLA N° 01 - CONSOLIDADO DE IPRESS AFECTADAS OPERATIVAS**

N°	NIVEL	NOMBRE DE LA IPRESS	PROVINCIA	DISTRITO
1	I-2	VIZCOCHONI	PAUCARTAMBO	COLQUEPATA



FUENTE: SIREED

# REPORTES DE EVENTOS SIREED

**REPORTE DE EVENTO N° 067 - 2025 - COES SALUD - DIGERD**


FECHA DE ACTUALIZACIÓN: 03/01/2025 14:43 HORAS  
 COMPLEMENTARIO: LLUVIAS INTENSAS - MOQUEGUA  
 FECHA DE EVENTO: 03 DE ENERO DEL 2025, A LAS 11:51 HORAS  
 NIVEL 1

**I. DESCRIPCIÓN**

PRODUCTO DE LLUVIAS INTENSAS, SE REPORTA AFECTACIÓN DE UNA IPRESS POR DESBORRAMIENTO DE LAS CANALETA DE DRENAJE.PROVOCANDO LA INUNDACION EN LA SALA DE ESPERA DEL ESTABLECIMIENTO DE SALUD CALACOA.

**II. UBICACIÓN**

DEPARTAMENTO	PROVINCIA	DISTRITO
MOQUEGUA	MARISCAL NIETO	SAN CRISTÓBAL
LUGAR: PUESTO SALUD CALACOA		



**III. DAÑOS A LA SALUD**

LESIONADOS	:0
- HOSPITALIZADO	:0
- ALTA	:0
FALLECIDOS	:0
DESAPARECIDOS	:0
IPRESS AFECTADAS OPERATIVAS	:1
IPRESS AFECTADAS INOPERATIVAS	:0
SEDES ADMINISTRATIVAS AFECTADAS OPERATIVAS	:0
SEDES ADMINISTRATIVAS AFECTADAS INOPERATIVAS	:0
OFERTA MÓVIL AFECTADAS OPERATIVAS	:0
OFERTA MÓVIL AFECTADAS INOPERATIVAS	:0

CREADO POR: REGION MOQUEGUA, REGION MOQUEGUA  
 ACTUALIZADO POR: REGION MOQUEGUA, REGION MOQUEGUA

[HTTP://SIREED.MINSA.GOB.PE](http://sireed.minsa.gob.pe)  
[COESALUD@MINSA.GOB.PE](mailto:COESALUD@MINSA.GOB.PE)

AV. SAN FELIPE N° 1116  
 JESUS MARIA - LIMA 11, PERU  
 TELF. (511) 611 9930  
 COE SALUD: 611 9933

**TABLA N° 01 - CONSOLIDADO DE IPRESS AFECTADAS OPERATIVAS**

N°	NIVEL	NOMBRE DE LA IPRESS	PROVINCIA	DISTRITO
1	I-3	C.S. CALACOA	MARISCAL NIETO	SAN CRISTÓBAL



FUENTE: SIREED

# REPORTES DE EVENTOS SIREED


**PERÚ** Ministerio de Salud  
 Viceministerio de Salud Pública  
 Dirección General de Gestión del Riesgo de Desastres y Defensa Nacional en Salud

**REPORTE DE EVENTO N° 057 - 2025 - COES SALUD - DIGERD**  
 FECHA DE ACTUALIZACIÓN: 09/01/2025 09:06 HORAS  
 COMPLEMENTARIO: ACCIDENTE DE TRÁNSITO - ÁNCASH  
 FECHA DE EVENTO: 03 DE ENERO DEL 2025, A LAS 08:00 HORAS  
 NIVEL 2

**I. DESCRIPCIÓN**

SE REGISTRA ACCIDENTE DE TRÁNSITO POR DESPISTE CON POSTERIOR VOLCADURA DE UN ÓMNIBUS INTERPROVINCIAL, A LA ALTURA DEL PUENTE PACOSBAMBA, EL CUAL DEJA COMO SALDO DAÑOS A LA VIDA Y A LA SALUD DE LAS PERSONAS.

**II. UBICACIÓN**

DEPARTAMENTO	PROVINCIA	DISTRITO
ÁNCASH	MARISCAL LUZURIAGA	PISCOBAMBA
LUGAR: CENTRO POBLADO DE PACOSBAMBA		



**III. DAÑOS A LA SALUD**

LESIONADOS	:36
- HOSPITALIZADO	:12
- ALTA	:23
FALLECIDOS	:8
DESAPARECIDOS	:7
IPRESS AFECTADAS OPERATIVAS	:0
IPRESS AFECTADAS INOPERATIVAS	:0
SEDES ADMINISTRATIVAS AFECTADAS OPERATIVAS	:0
SEDES ADMINISTRATIVAS AFECTADAS INOPERATIVAS	:0
OFERTA MÓVIL AFECTADAS OPERATIVAS	:0
OFERTA MÓVIL AFECTADAS INOPERATIVAS	:0

**IV. RECURSOS MOVILIZADOS**

BRIGADISTAS	:19
EQUIPOS MÉDICOS DE EMERGENCIA(E.M.T.)	:0
PERSONAL DE SALUD	:30
AMBULANCIAS	:6
MEDICAMENTOS E INSUMOS	:0
EQUIPO TÉCNICO	:0


**PERÚ** Ministerio de Salud  
 Viceministerio de Salud Pública  
 Dirección General de Gestión del Riesgo de Desastres y Defensa Nacional en Salud

**REPORTE DE EVENTO N° 089 - 2025 - COES SALUD - DIGERD**  
 FECHA DE ACTUALIZACIÓN: 07/01/2025 11:18 HORAS  
 COMPLEMENTARIO: ACCIDENTE DE TRÁNSITO - CUSCO  
 FECHA DE EVENTO: 04 DE ENERO DEL 2025, A LAS 06:15 HORAS  
 NIVEL 1

**I. DESCRIPCIÓN**

ACCIDENTE DE TRÁNSITO POR COLISIÓN MÚLTIPLE ENTRE SPRINTER COLOR BLANCO DE PLACA T7M-956 Y UN AUTO COLOR BLANCO CON PLACA T7E-651, PRODUCIENDO DAÑOS A LA SALUD.

**II. UBICACIÓN**

DEPARTAMENTO	PROVINCIA	DISTRITO
CUSCO	QUISPICANCHI	OROPESA
LUGAR: VIA PRINCIPAL CUSCO- URCOS		



**III. DAÑOS A LA SALUD**

LESIONADOS	:17
- HOSPITALIZADO	:0
- ALTA	:17
FALLECIDOS	:2
DESAPARECIDOS	:0
IPRESS AFECTADAS OPERATIVAS	:0
IPRESS AFECTADAS INOPERATIVAS	:0
SEDES ADMINISTRATIVAS AFECTADAS OPERATIVAS	:0
SEDES ADMINISTRATIVAS AFECTADAS INOPERATIVAS	:0
OFERTA MÓVIL AFECTADAS OPERATIVAS	:0
OFERTA MÓVIL AFECTADAS INOPERATIVAS	:0

# REPORTES DE EVENTOS SIREED


**PERU** Ministerio de Salud  
 Viceministerio de Salud Pública  
 Dirección General de Gestión del Riesgo de Desastres y Defensa Nacional en Salud

**REPORTE DE EVENTO N° 115 - 2025 - COES SALUD - DIGERD**  
 FECHA DE ACTUALIZACION: 08/01/2025 11:38 HORAS  
 COMPLEMENTARIO: ACCIDENTE DE TRÁNSITO - PUNO  
 FECHA DE EVENTO: 05 DE ENERO DEL 2025, A LAS 11:20 HORAS  
 NIVEL 1

**I. DESCRIPCIÓN**

SE REPORTA ACCIDENTE DE TRANSITO POR COLISIÓN ENTRE UN AUTOMOVIL Y UNA COMBI DE TRANSPORTE INTERPROVINCIAL, DEJANDO COMO SALDO TRES FALLECIDOS Y LESIONADOS. EMERGENCIA FUE ATENDIDA POR EL SAMU SAN ROMÁN Y POLICIA NACIONAL.

**II. UBICACIÓN**

DEPARTAMENTO	PROVINCIA	DISTRITO
PUNO	AZÁNGARO	ACHAYA
LUGAR: SECTOR MAMANI PAMPA ALTURA DESVIO ACHAYA		

**III. DAÑOS A LA SALUD**

LESIONADOS	:14
- HOSPITALIZADO	:9
- ALTA	:4
FALLECIDOS	:2
DESAPARECIDOS	:0
IPRESS AFECTADAS OPERATIVAS	:0
IPRESS AFECTADAS INOPERATIVAS	:0
SEDES ADMINISTRATIVAS AFECTADAS OPERATIVAS	:0
SEDES ADMINISTRATIVAS AFECTADAS INOPERATIVAS	:0
OFERTA MÓVIL AFECTADAS OPERATIVAS	:0
OFERTA MÓVIL AFECTADAS INOPERATIVAS	:0

**IV. RECURSOS MOVILIZADOS**

BRIGADISTAS	:0
EQUIPOS MÉDICOS DE EMERGENCIA(E.M.T.)	:0
PERSONAL DE SALUD	:3
AMBULANCIAS	:1
MEDICAMENTOS E INSUMOS	:0
EQUIPO TÉCNICO	:0


**PERU** Ministerio de Salud  
 Viceministerio de Salud Pública  
 Dirección General de Gestión del Riesgo de Desastres y Defensa Nacional en Salud

**REPORTE DE EVENTO N° 136 - 2025 - COES SALUD - DIGERD**  
 FECHA DE ACTUALIZACION: 07/01/2025 09:26 HORAS  
 COMPLEMENTARIO: ACCIDENTE DE TRÁNSITO - LIMA  
 FECHA DE EVENTO: 06 DE ENERO DEL 2025, A LAS 10:25 HORAS  
 NIVEL 1

**I. DESCRIPCIÓN**

SE REGISTRÓ DESPISTE DE UNA CUSTER CONTRA LA BERMA CENTRAL, CAUSANDO DAÑOS A LA SALUD DE LAS PERSONAS

**II. UBICACIÓN**

DEPARTAMENTO	PROVINCIA	DISTRITO
LIMA	LIMA	COMAS
LUGAR: AV. REVOLUCION (ANDRES BELAUDE) 1500 UR. COLLIQUE A 1 CDRA DE LA COMISARIA DE COLLIQUE		



**III. DAÑOS A LA SALUD**

LESIONADOS	:12
- HOSPITALIZADO	:0
- ALTA	:12
FALLECIDOS	:0
DESAPARECIDOS	:0
IPRESS AFECTADAS OPERATIVAS	:0
IPRESS AFECTADAS INOPERATIVAS	:0
SEDES ADMINISTRATIVAS AFECTADAS OPERATIVAS	:0
SEDES ADMINISTRATIVAS AFECTADAS INOPERATIVAS	:0
OFERTA MÓVIL AFECTADAS OPERATIVAS	:0
OFERTA MÓVIL AFECTADAS INOPERATIVAS	:0

FUENTE: SIREED

# MONITOREO DE INSTITUCIONES TÉCNICO CIENTÍFICAS

# ESTUDIO NACIONAL DEL FENÓMENO “EL NIÑO”

COMISIÓN MULTISECTORIAL ENCARGADA  
DEL ESTUDIO NACIONAL DEL FENÓMENO “EL NIÑO” – ENFEN  
Decreto Supremo N° 007-2017-PRODUCE



“Año del Bicentenario, de la consolidación de nuestra Independencia, y de la conmemoración de las heroicas batallas de Junín y Ayacucho”

## COMUNICADO OFICIAL ENFEN N°15-2024

13 de diciembre de 2024

Estado del sistema de alerta: **No activo**<sup>1</sup>

### RESUMEN EJECUTIVO



ENFEN en base a las condiciones océano atmosféricas y pronósticos en la región Niño 1+2, mantiene el estado del “sistema de alerta ante el Niño Costero y la Niña Costera” en “No Activo”. En la región Niño 1+2, es más probable que continúe la condición neutra hasta julio de 2025.



En el Pacífico central son más probables las condiciones frías débiles hasta febrero 2025 seguida por la condición neutra hasta julio del 2025. Para el periodo diciembre 2024 a marzo 2025, la probabilidad de la condición de La Niña es 52 % y la condición neutra es 48 %.



Entre diciembre de 2024 y febrero 2025, se prevé temperaturas del aire entre normales y superiores a lo normal en gran parte de la costa. Respecto al pronóstico estacional de lluvias, son más probables las condiciones normales en la sierra norte occidental y bajo lo normal en la costa norte.



Entre diciembre de 2024 a febrero de 2025, en la región hidrográfica del Pacífico, los caudales estarían por debajo de lo normal a muy por debajo de lo normal en la zona norte; en la zona centro y sur, predominarían caudales normales a sobre lo normal. No se descartan crecidas repentinas en los ríos de la costa.



En cuanto a los recursos pesqueros se espera que para las próximas semanas la anchoveta del stock norte-centro continúe presentando buena disponibilidad para la pesca. La disponibilidad del recurso merluza para la pesquería se prevé continúe presentando niveles similares a lo observado en las dos semanas previas. Por otro lado, se espera que la disponibilidad de la pota o calamar gigante para la pesca se recupere progresivamente a lo largo del 2025, alcanzando niveles similares a los registrados antes del evento El Niño 2023-2024, siempre y cuando los indicadores biológicos y oceanográficos se mantengan en condiciones similares a los actuales.



Se recomienda a los tomadores de decisiones y a la población en general tener en cuenta los escenarios de riesgo basados tanto en los avisos meteorológicos y pronósticos estacionales del siguiente trimestre, para la preparación y reducción del riesgo de desastres ante la eventualidad de cambios súbitos de las condiciones océano-atmosféricas, principalmente frente a la costa norte.

COMISIÓN MULTISECTORIAL ENCARGADA  
DEL ESTUDIO NACIONAL DEL FENÓMENO “EL NIÑO” – ENFEN  
Decreto Supremo N° 007-2017-PRODUCE



“Año del Bicentenario, de la consolidación de nuestra Independencia, y de la conmemoración de las heroicas batallas de Junín y Ayacucho”

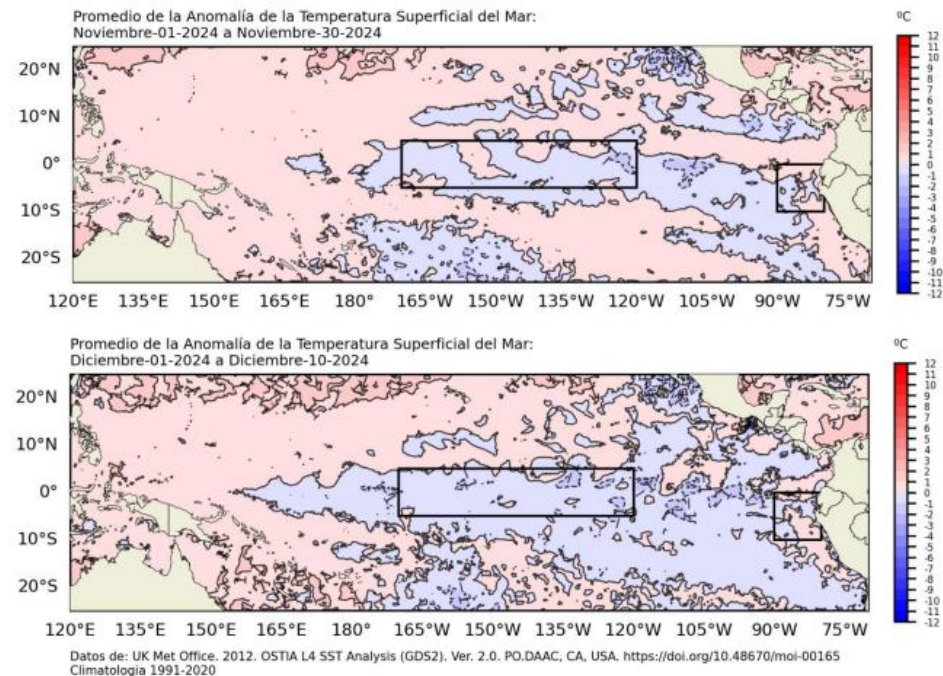


Figura 1. Distribución de las anomalías de la Temperatura Superficial del Mar (TSM) en el Pacífico tropical y ubicación de las regiones Niño 3.4, en el centro del Pacífico, y Niño 1+2, frente a la costa peruana, delimitadas con recuadros de color negro. Arriba: promedio de las anomalías de la TSM en el Pacífico tropical para noviembre 2024; abajo: promedio de las anomalías de la TSM para el 1-10 de diciembre de 2024. Fuente: OSTIA.

FUENTE: ENFEN

# SERVICIO NACIONAL DE METEOROLOGÍA E HIDROLOGÍA - SENAMHI

**DIRECCIÓN GENERAL DE GESTIÓN DEL RIESGO DE DESASTRES Y DEFENSA NACIONAL EN SALUD**

**AVISO N° 036 - 2025 – COES SALUD – DIGERD – MINSA**  
**AVISO DE CORTO PLAZO ANTE LLUVIAS INTENSAS**  
**NIVEL NARANJA**

**AVISO N° 009 - 2025 - SENAMHI**

Fecha de inicio	Jueves 9 enero 2025 - 13:00 horas
Duración	Corto plazo – 24 horas

Estos avisos indican la posibilidad de ocurrencia de lluvias intensas para las siguientes 24 horas.

**SIERRA:** Se espera precipitaciones (lluvia, granizo, nieve, aguanieve) de ligera a moderada intensidad en la sierra norte. En la sierra centro y sur, se esperan precipitaciones de moderada a fuerte intensidad, acompañadas de descargas eléctricas y ráfagas de viento, especialmente en la vertiente oriental de los Andes, durante las horas de la tarde y noche. Asimismo, se prevé la ocurrencia de granizo en zonas ubicadas sobre los 2800 m s. n. m. y nieve por encima de los 4000 m s. n. m. de la sierra centro y sur.

**SELVA:** Se espera lluvia y/o chubascos de ligera a fuerte intensidad en la selva, con mayor intensidad especialmente en la selva alta. Estas lluvias estarán acompañadas de descargas eléctricas y ráfagas de viento a lo largo del día.

**COSTA:** Se prevé lluvia de ligera a moderada intensidad en la costa norte especialmente en Tumbes y costa interior de Piura durante la tarde; y llovizna ligera y muy localizada en la costa centro durante la noche y madrugada.

**ZONAS ALERTADAS**  
**NIVEL NARANJA**

AYACUCHO	HUANTA.
CUSCO	ANTA, CALCA, CANCHIS, CUSCO, LA CONVENCION, PARURO, PAUCARTAMBO, QUISPICANCHI Y URUBAMBA.
HUÁNUCO	DOS DE MAYO, HUACAYBAMBA, HUAMALIES, HUANUCO, LEONCIO PRADO, MARAÑON, PACHITEA Y PUERTO INCA.
JUNÍN	CHANCHAMAYO, JAUJA, JUNIN, SATIPO Y TARMA.
LORETO	UCAYALI.
MADRE DE DIOS	MANU Y TAMBOPATA.
PASCO	OXAPAMPA Y PASCO.
PUNO	AZANGARO, CARABAYA, MELGAR, SAN ANTONIO DE PUTINA Y SANDIA.
SAN MARTÍN	BELLAVISTA, HUALLAGA, MARISCAL CACERES Y TOCACHE.
UCAYALI	ATALAYA, CORONEL PORTILLO Y PADRE ABAD.

**DIRECCIÓN GENERAL DE GESTIÓN DEL RIESGO DE DESASTRES Y DEFENSA NACIONAL EN SALUD**

**AVISO N° 037 - 2025 – COES SALUD – DIGERD – MINSA**  
**AVISO DE CORTO PLAZO ANTE POSIBLE ACTIVACIÓN DE QUEBRADAS**  
**NIVEL ROJO**

**AVISO N° 009 - 2025 - SENAMHI**

Fecha de inicio	Jueves 09 enero 2025 - 13:00 horas
Duración	Corto plazo – 24 horas

Estos avisos indican la posibilidad de ocurrencia de lluvias intensas para las siguientes 24 horas.

**Peligro:** Posibilidad de activación de quebradas de severidad extrema ocasionado por lluvias intensas en áreas inestables.

**Recomendación:** Revisar procedimientos de emergencia. Reprogramar actividades en áreas expuestas al impacto de activación de quebradas. Proteger bienes y viviendas. Estar atentos a la información oficial y seguir instrucciones de las autoridades competentes.

**ZONAS ALERTADAS**  
**NIVEL ROJO**

HUÁNUCO	LEONCIO PRADO, MARAÑON Y PUERTO INCA.
JUNÍN	SATIPO.
SAN MARTÍN	TOCACHE.
UCAYALI	ATALAYA Y PADRE ABAD.

**DIRECCIÓN GENERAL DE GESTIÓN DEL RIESGO DE DESASTRES Y DEFENSA NACIONAL EN SALUD**

**AVISO N° 035 - 2025 – COES SALUD – DIGERD – MINSA**  
**SITUACIÓN ACTUAL DEL NIVEL DEL RIO VILCANOTA - ESTACIÓN SALCCA**  
**NIVEL NARANJA**

**AVISO HIDROLÓGICO N° 88 - 2025 - SENAMHI**

Fecha de emisión	Miércoles, 08 de enero de 2025 - 20:32 horas
Fecha de inicio	Miércoles, 08 de enero de 2025 - 20:00 horas
Fecha de final	Jueves, 09 de enero de 2025 - 04:00 horas
Duración	Corto plazo

El SENAMHI, organismo adscrito al Ministerio del Ambiente, informa sobre el comportamiento hidrológico del RIO VILCANOTA, en el departamento CUSCO. Hoy miércoles, 08 de enero de 2025 a las 20:00 horas, la estación hidrológica SALCCA, registró un NIVEL de 1.74 m, ubicándose en el umbral NARANJA. Las potenciales áreas de afectación serían los centros poblados de CHECACUPE, CUSIPATA Y QUIQUIJANA. Se recomienda a la población tomar las precauciones correspondientes y evitar realizar cualquier actividad cercana al río.

**HIDROGRAMA DE NIVEL DEL RIO VILCANOTA**  
 ESTACION SALCCA

Legend: Umbral Rojo (Red), Umbral Naranja (Orange), Umbral Amarillo (Yellow), Nivel (m) (Blue line).

Cuerpo de Agua	Estación	Distrito	Nivel a las 20:00 horas (m)	Umbral Rojo (m)
RIO VILCANOTA	SALCCA	SAN PABLO	1,74	2,31

**ZONAS ALERTADAS**  
**NIVEL NARANJA**

DEPARTAMENTO	PROVINCIA	DISTRITO
CUSCO	CANCHIS	SAN PABLO

**CENTROS POBLADOS**  
 CHECACUPE, CUSIPATA Y QUIQUIJANA.

FUENTE: SENAMHI

## EVENTOS SÍSMICOS A NIVEL NACIONAL

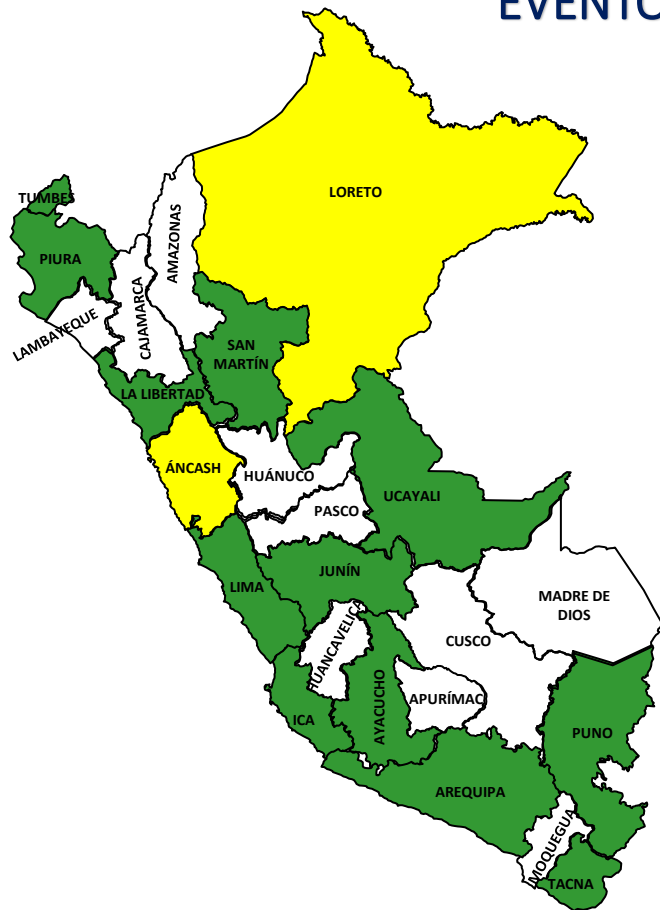
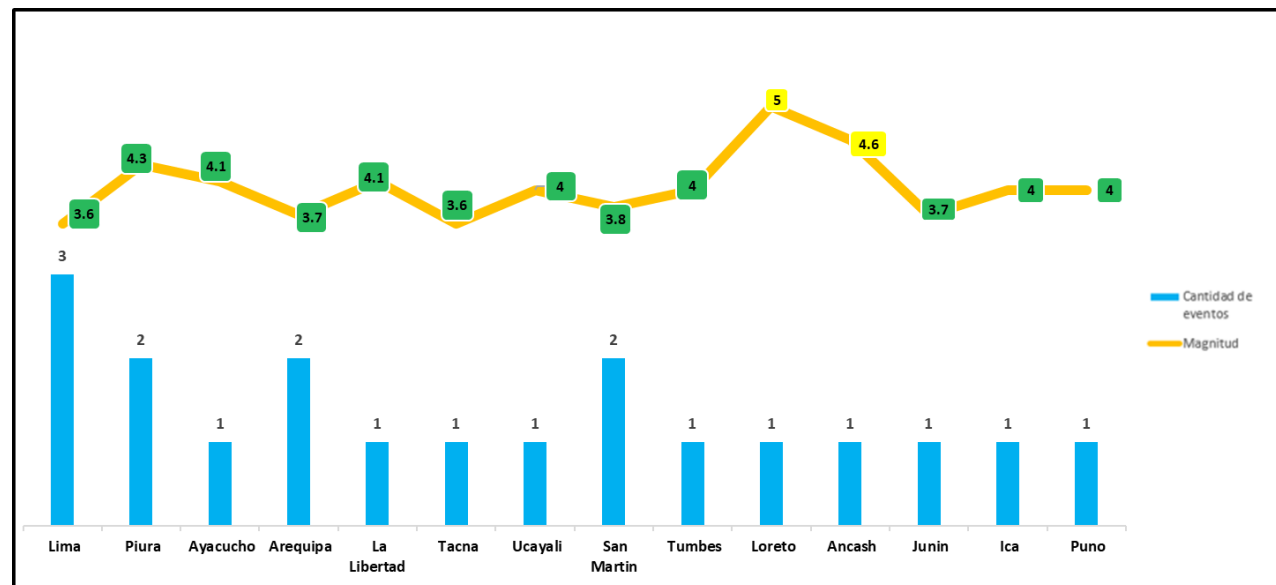


GRÁFICO N°08- CANTIDAD DE EVENTOS SÍSMICOS A NIVEL NACIONAL

Rango de alerta: ● < M4.5 ● de M4.5 a M6.0 ● > M6.0

TOTAL DE SISMOS: 19



Del 03 de enero al 09 de enero del 2025

FUENTE: IGP

## MONITOREO VULCANOLÓGICO



FUENTE: IGP

PERÚ Ministerio del Ambiente IGP Instituto Geofísico del Perú

### BOLETÍN VULCANOLÓGICO SABANCAYA

IGP/CENVUL-SAB/BV 2025-0001  
**Análisis:** 30 de dic. de 2024-5 de en. de 2025  
**Fecha de emisión:** 6 de enero de 2025

**NIVEL DE ALERTA:** Naranja

PERÚ Ministerio del Ambiente IGP Instituto Geofísico del Perú

### BOLETÍN VULCANOLÓGICO UBINAS

IGP/CENVUL-UBI/BV 2025-0001  
**Análisis:** 16-31 de diciembre de 2024  
**Fecha de emisión:** 2 de enero de 2025

**NIVEL DE ALERTA:** Amarillo

<https://www.igp.gob.pe/servicios/centro-vulcanologico-nacional/productos-boletines>

# TEMPORADA DE LLUVIAS 2024 - 2025



PERÚ

Ministerio  
de Salud



**DIGERD**

Dirección General de Gestión del Riesgo  
de Desastres y Defensa Nacional en Salud



# MONITOREO DE DAÑOS EN TEMPORADA DE LLUVIAS 2024 - 2025

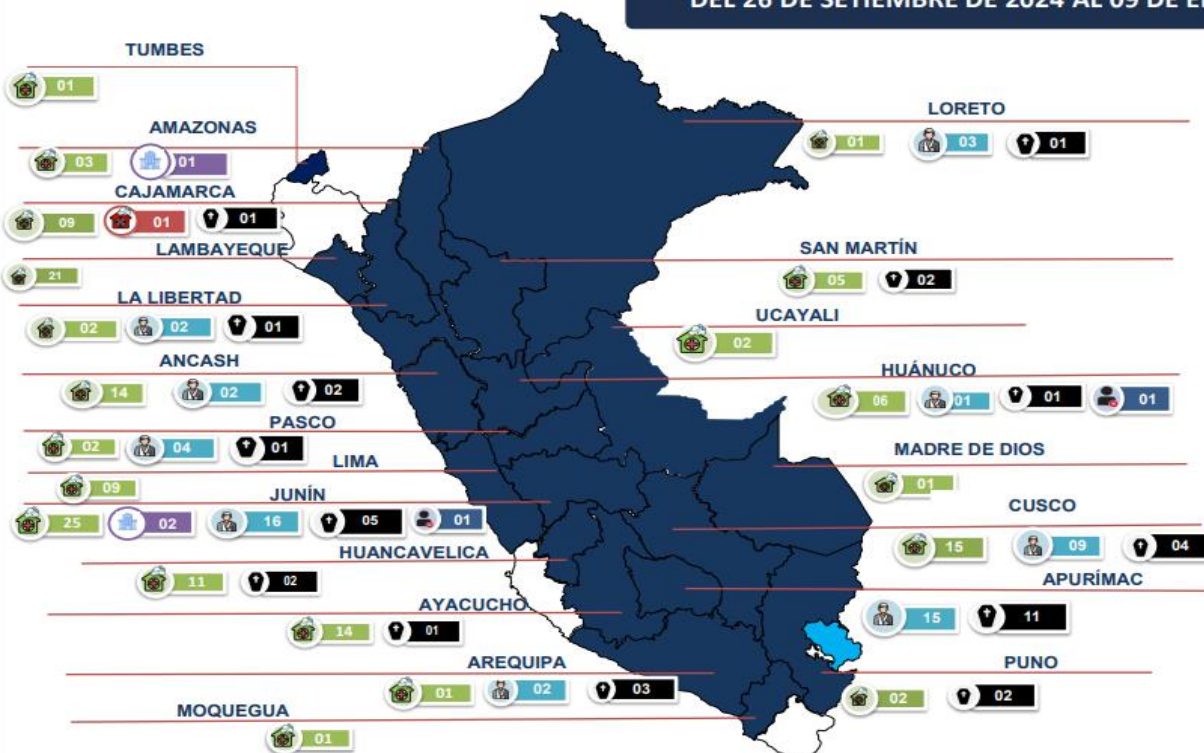


## MONITOREO DE DAÑOS OCASIONADOS EN LA TEMPORADA DE LLUVIAS 2024-2025

ACTUALIZACIÓN N° 15



DEL 26 DE SETIEMBRE DE 2024 AL 09 DE ENERO DE 2025



Fuente: Sistema de Registro de Eventos de Emergencias y Desastres - SIREED

# MONITOREO DE DAÑOS EN TEMPORADA DE LLUVIAS 2024 - 2025

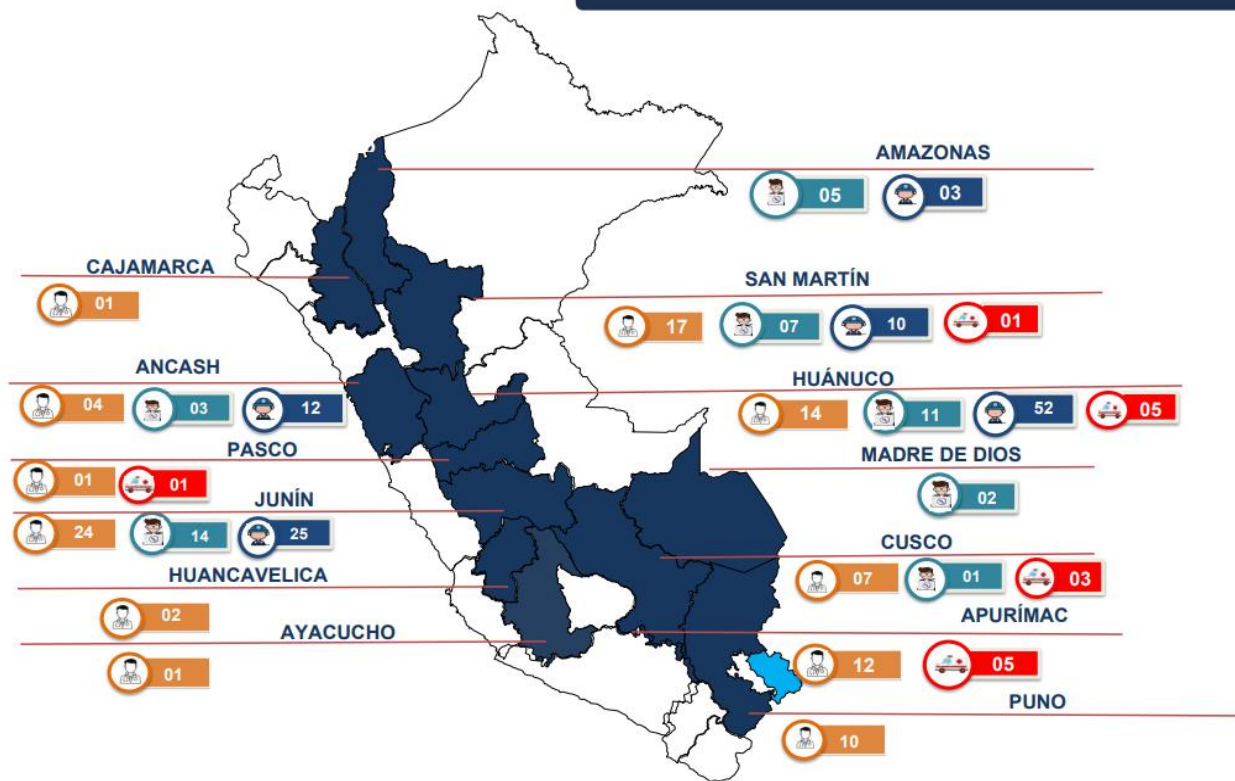


## RECURSOS MOVILIZADOS TEMPORADA DE LLUVIAS 2024-2025

ACTUALIZACIÓN N° 15



DEL 26 DE SETIEMBRE DE 2024 AL 09 DE ENERO DE 2025



### RECURSOS MOVILIZADOS



Fuente: Sistema de Registro de Eventos de Emergencias y Desastres - SIREED

# DOCUMENTOS NORMATIVOS VIGENTES



PERÚ

Ministerio  
de Salud



**DIGERD**

Dirección General de Gestión del Riesgo  
de Desastres y Defensa Nacional en Salud



# DECLARATORIAS DE ESTADO DE EMERGENCIA



DECLARATORIAS DE ESTADO DE EMERGENCIA VIGENTES

ACTUALIZADO AL 09/01/25

NORMA LEGAL	EVENTO	REGIONES	PROVINCIAS	DISTRITOS	PLAZO (días)	VIGENCIA
D.S. Nº 006-2025-PCM	POR PELIGRO INMINENTE ANTE DÉFICIT HÍDRICO	PIURA	8	21	60	13/01/2025 al 13/03/2025 *
D.S. Nº 144-2024-PCM	POR PELIGRO INMINENTE ANTE CONTAMINACIÓN HÍDRICA	PUNO	2	5	60	24/12/2024 al 21/02/2025
D.S. Nº 143-2024-PCM	POR PELIGRO INMINENTE ANTE DÉFICIT HÍDRICO	PIURA	7	34	60	30/12/2024 al 27/02/2025
D.S. Nº 134-2024-PCM	POR PELIGRO INMINENTE ANTE DÉFICIT HÍDRICO	LAMBAYEQUE	3	32	60	07/12/2024 al 04/02/2025
D.S. Nº 131-2024-PCM	POR PELIGRO INMINENTE ANTE CONTAMINACIÓN HÍDRICA	AREQUIPA	1	6	60	30/11/2024 al 28/01/2025
		MOQUEGUA	1	6	60	
D.S. Nº 130-2024-PCM	POR IMPACTO DE DAÑOS A CONSECUENCIA DE INTENSAS PRECIPITACIONES PLUVIALES	SAN MARTÍN	7	15	60	28/11/2024 al 26/01/2025
D.S. Nº 125-2024-PCM	POR PELIGRO INMINENTE ANTE DÉFICIT HÍDRICO	PIURA	8	21	60	14/11/2024 al 12/01/2025
D.S. Nº 124-2024-PCM	POR IMPACTO DE DAÑOS A CONSECUENCIA DE INTENSAS PRECIPITACIONES PLUVIALES	HUÁNUCO	1	2	60	

\* → Entra en vigencia el 13/01/2025, por prórroga del D.S. Nº 125-2024-PCM

FUENTE: Normas Legales

# INDICADOR DE COES SALUD



PERÚ

Ministerio  
de Salud



**DIGERD**

Dirección General de Gestión del Riesgo  
de Desastres y Defensa Nacional en Salud

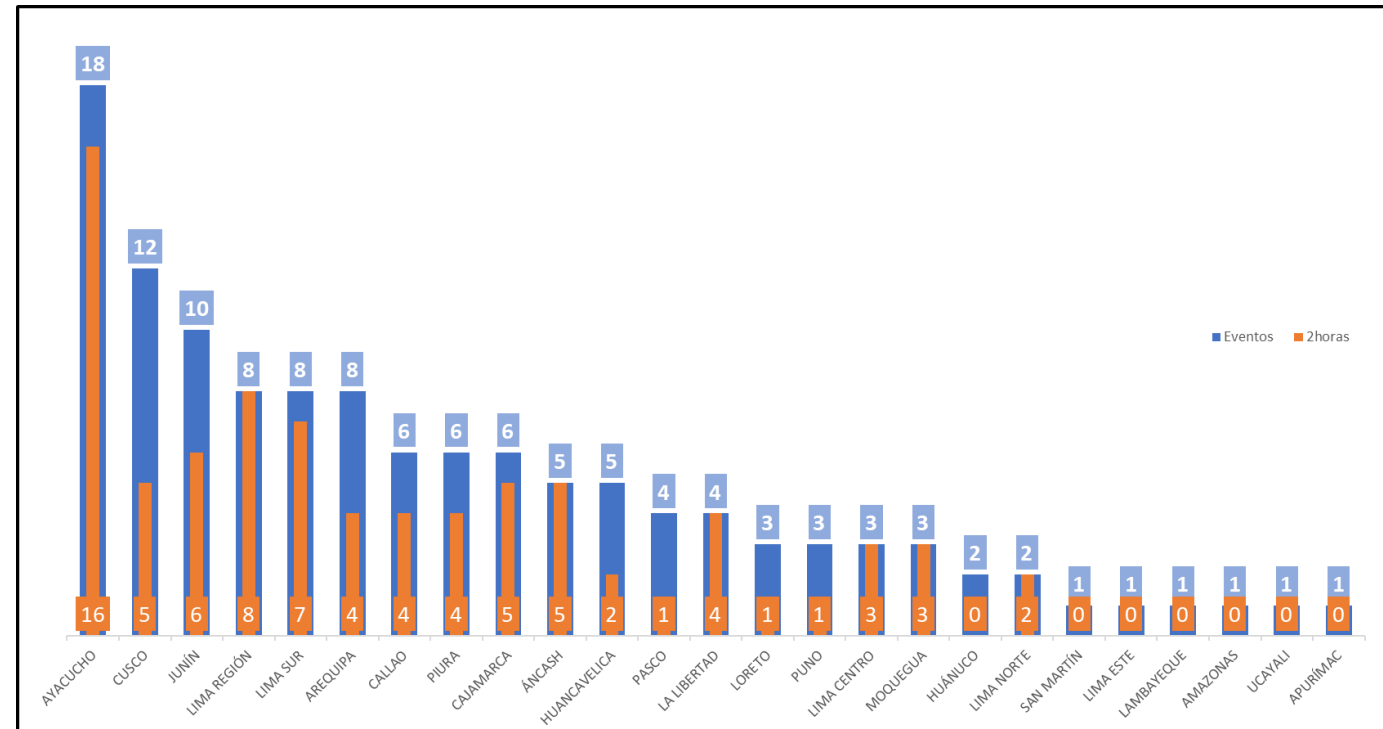


# INDICADOR COES SALUD: OPORTUNIDAD

**TABLA N°1- DETALLE DEL IMPACTO A LA SALUD POR EVENTOS DE EMERGENCIAS Y DESASTRES REGISTRADOS**

REGIONES	EVENTOS	A LAS 2 HORAS	% CUMPLIMIENTO
AYACUCHO	18	16	89%
CUSCO	12	5	42%
JUNÍN	10	6	60%
LIMA REGIÓN	8	8	100%
LIMA SUR	8	7	88%
AREQUIPA	8	4	50%
CALLAO	6	4	67%
PIURA	6	4	67%
CAJAMARCA	6	5	83%
ÁNCASH	5	5	100%
HUANCAVELICA	5	2	40%
PASCO	4	1	25%
LA LIBERTAD	4	4	100%
LORETO	3	1	33%
PUNO	3	1	33%
LIMA CENTRO	3	3	100%
MOQUEGUA	3	3	100%
HUÁNUCO	2	0	0%
LIMA NORTE	2	2	100%
SAN MARTÍN	1	0	0%
LIMA ESTE	1	0	0%
LAMBAYEQUE	1	0	0%
AMAZONAS	1	0	0%
UCAYALI	1	0	0%
APURÍMAC	1	0	0%
<b>Total general</b>	<b>122</b>	<b>81</b>	<b>66%</b>

**GRÁFICO N°09- DISTRIBUCIÓN DEL IMPACTO A LA SALUD POR EVENTOS DE EMERGENCIAS Y DESASTRES REGISTRADOS DENTRO DE LAS 02 HORAS POST EVENTO**



FUENTE: SIREED

# CONSOLIDADO DE SALA DE CRISIS A NIVEL NACIONAL



PERÚ

Ministerio  
de Salud



**DIGERD**

Dirección General de Gestión del Riesgo  
de Desastres y Defensa Nacional en Salud



# SALA DE CRISIS - EMED SALUD - REGIONES

1. CALLAO
2. PASCO
3. AYACUCHO
4. UCAYALI
5. HUÁNUCO
6. LIMA PROVINCIAS
7. PUNO
8. MOQUEGUA
9. LA LIBERTAD
10. PIURA
11. ÁNCASH
12. AMAZONAS
13. TUMBES



# SALA DE CRISIS - EMED SALUD - LIMA METROPOLITANA

## EMED SALUD DIRIS LIMA SUR

**Sala de Crisis**  
Emergencias y Desastres de Salud  
EMED Salud - DIRIS Lima Sur

Periodo comprendido: Del 02 al 08 de Ene. del 2025 - SE N°02

Elaborado por el Módulo de Análisis

Oficina de Monitoreo de Emergencias y Desastres de Salud EMED Salud - DIRIS Lima Sur

## EMED SALUD DIRIS LIMA CENTRO

**SALA DE CRISIS DE EMERGENCIAS Y DESASTRES**

DEL 02 AL 08 DE ENERO DEL 2025

OFICINA DE GESTIÓN DE RIESGOS Y DESASTRES  
DIRIS LIMA CENTRO

## EMED SALUD DIRIS LIMA ESTE

**SALA DE CRISIS**

Del 02 al 08 de enero de 2025

**EMED** MÓDULO DE ANÁLISIS  
DIRIS LIMA ESTE

OFICINA DE GESTIÓN DEL RIESGO DE DESASTRES | DIRECCIÓN DE MONITOREO Y GESTIÓN SANITARIA

emed.dirilimaeste@gmail.com

## EMED SALUD DIRIS LIMA NORTE

**DIRIS LIMA NORTE**

**SALA DE CRISIS DE EMERGENCIAS Y DESASTRES SEMANA N° 02**

945-256-004 35-09-205 101201-1340 Anexo 149

oficinasgestionriesgo@dirislimanorte.gob.pe emeddirisnorte@gmail.com



---

# Gracias