



PERÚ

Ministerio
de Salud

SALA DE CRISIS

Del 31 de enero al 06 de febrero 2025

Lic. Iraida Méndez A.

Centro de Operaciones de Emergencia del
Sector Salud – COES Salud

Dirección General de Gestión del Riesgo de
Desastres y Defensa Nacional en Salud

Ministerio de Salud

MINISTERIO DE SALUD
SALUD. DERECHO DE TODOS



DIGERD

Dirección General de Gestión del Riesgo
de Desastres y Defensa Nacional en Salud



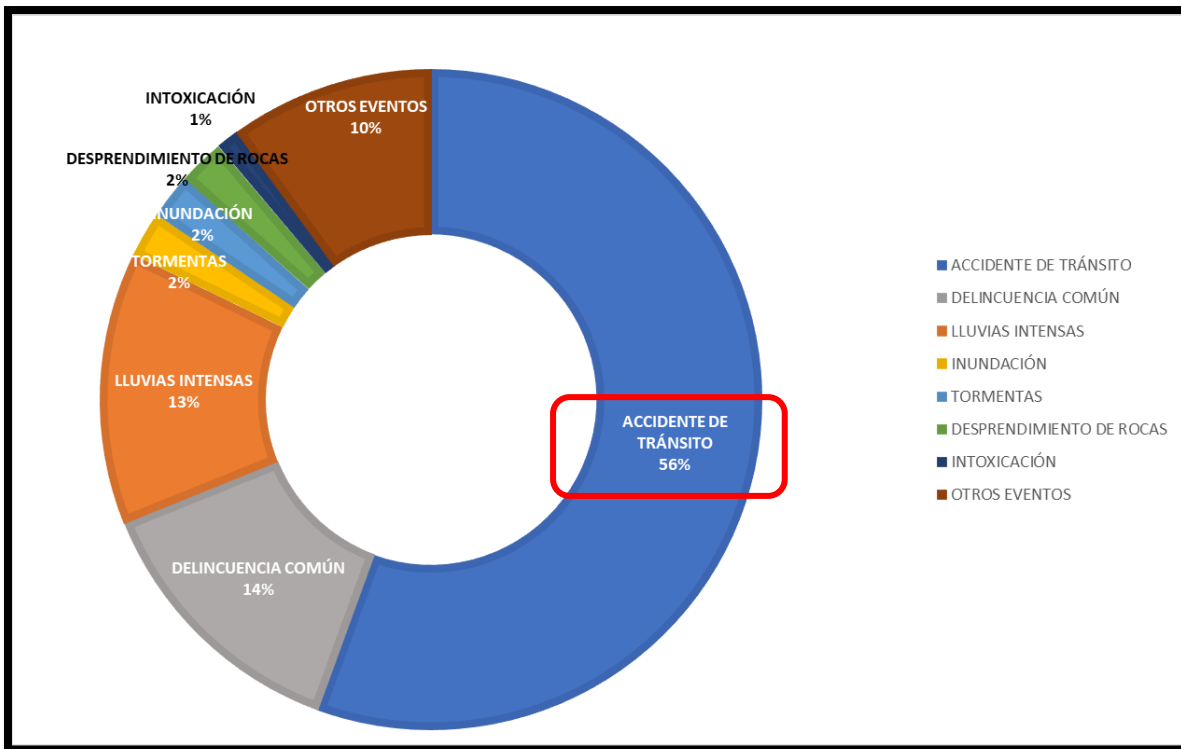
CONTENIDO

- ANÁLISIS DE DAÑOS A LA SALUD
- MONITOREO DE INSTITUCIONES TÉCNICO CIENTÍFICAS
- TEMPORADA DE LLUVIAS 2024 - 2025
- DOCUMENTOS NORMATIVOS
- INDICADOR COES SALUD

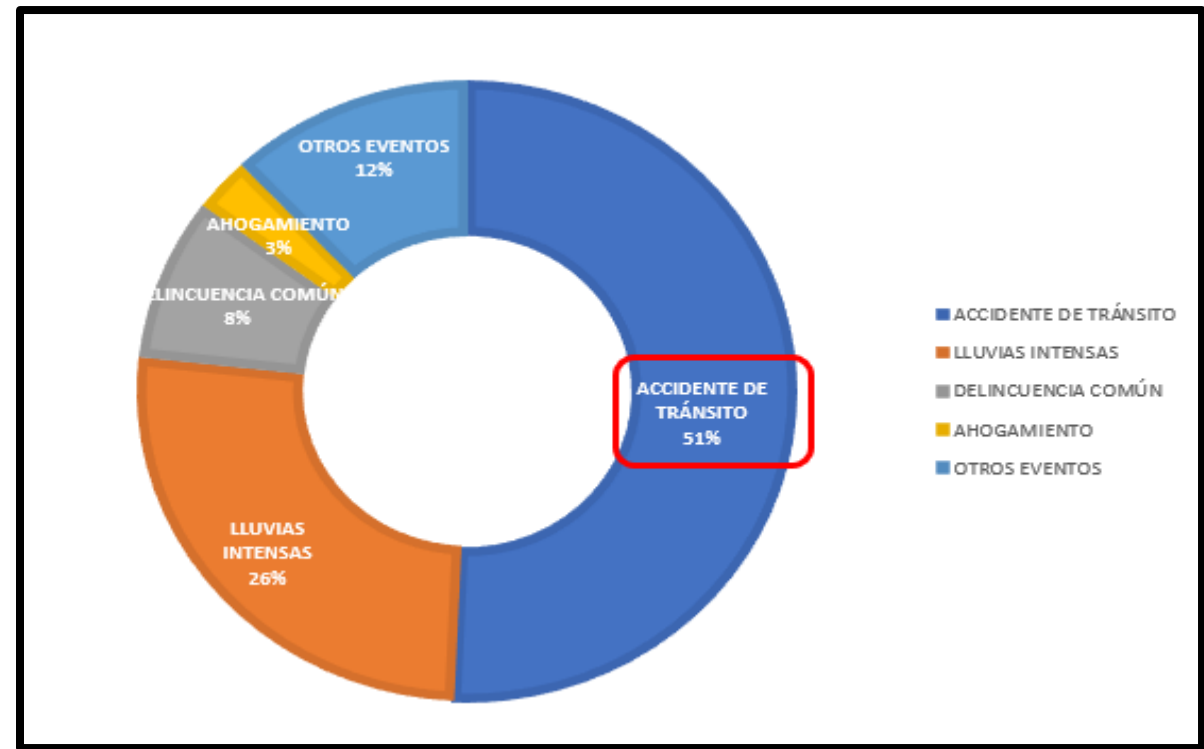
ANÁLISIS DE EVENTOS CON REPERCUSIÓN A LA SALUD

EVENTOS DE EMERGENCIAS Y DESASTRES A NIVEL NACIONAL

GRÁFICA N°01 EVENTOS REGISTRADOS A NIVEL NACIONAL
DEL 24 AL 30 DE ENERO 2025



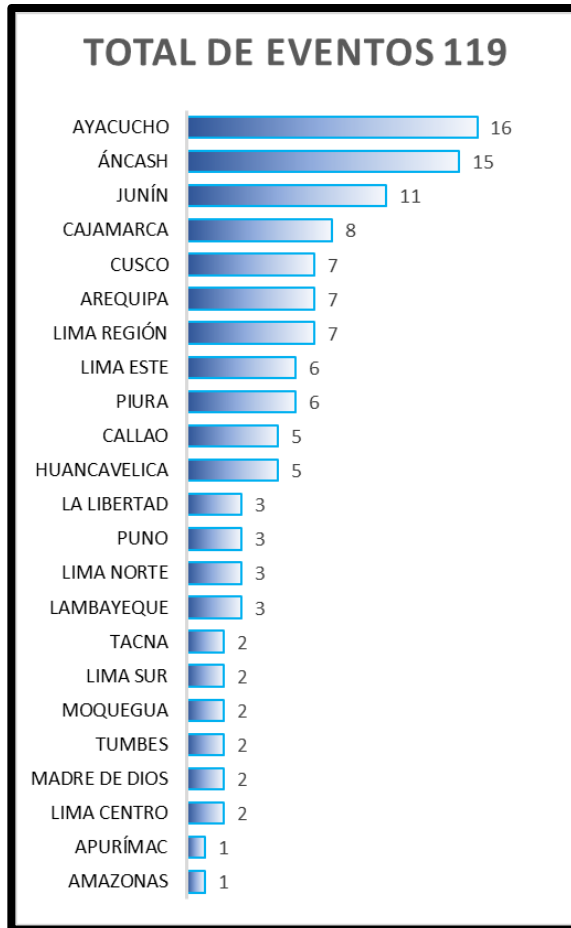
GRÁFICA N°02 EVENTOS REGISTRADOS A NIVEL NACIONAL
DEL 31 DE ENERO AL 06 DE FEBRERO 2025



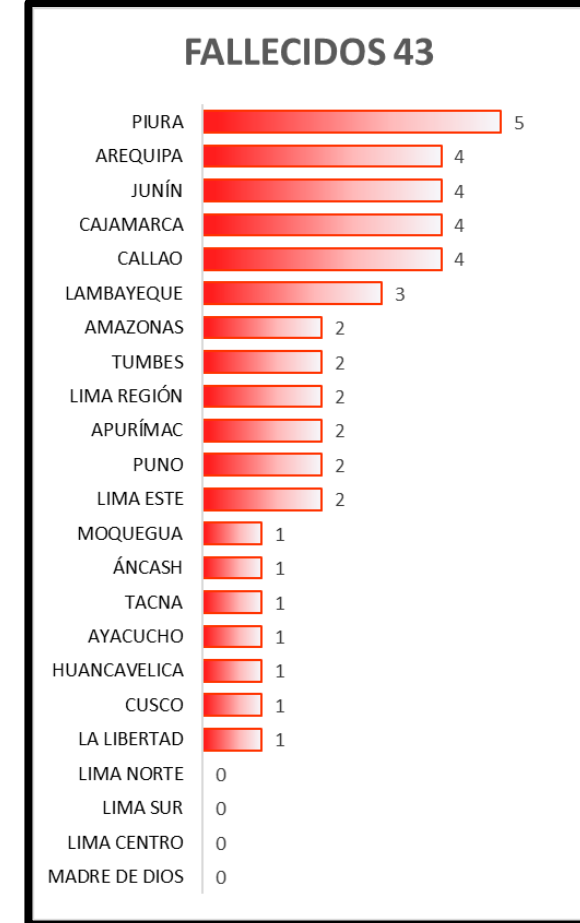
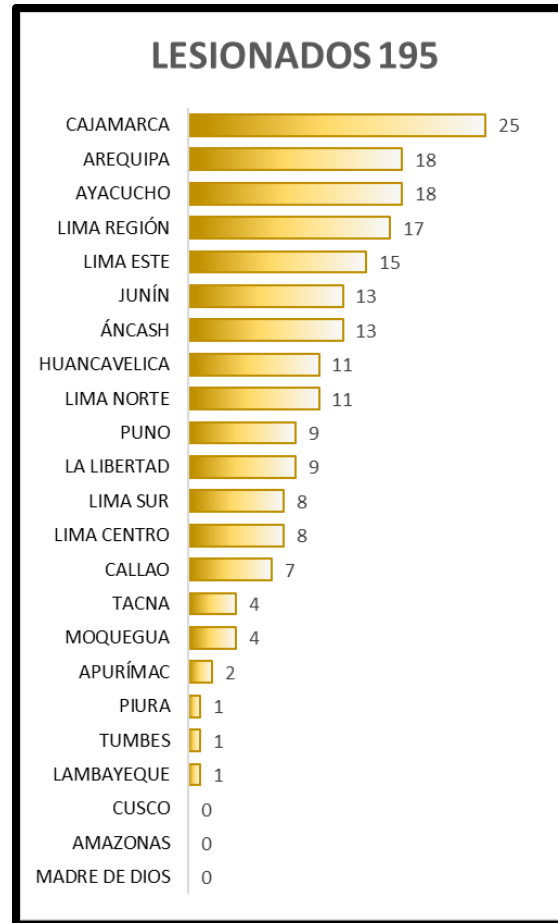
FUENTE: SIREED

DAÑOS A LA SALUD DE LAS PERSONAS

GRÁFICA N°3- CANTIDAD DE EVENTOS EN SIREED



GRÁFICA N°4 y N°5 - CANTIDAD DE DAÑOS A LA SALUD DE LAS PERSONAS POR REGIÓN



FUENTE: SIREED

DAÑOS A LA SALUD DE LAS PERSONAS

GRÁFICO N°6- DISTRIBUCIÓN DEL IMPACTO A LA SALUD DE LAS PERSONAS POR EVENTOS DE EMERGENCIAS Y DESASTRES

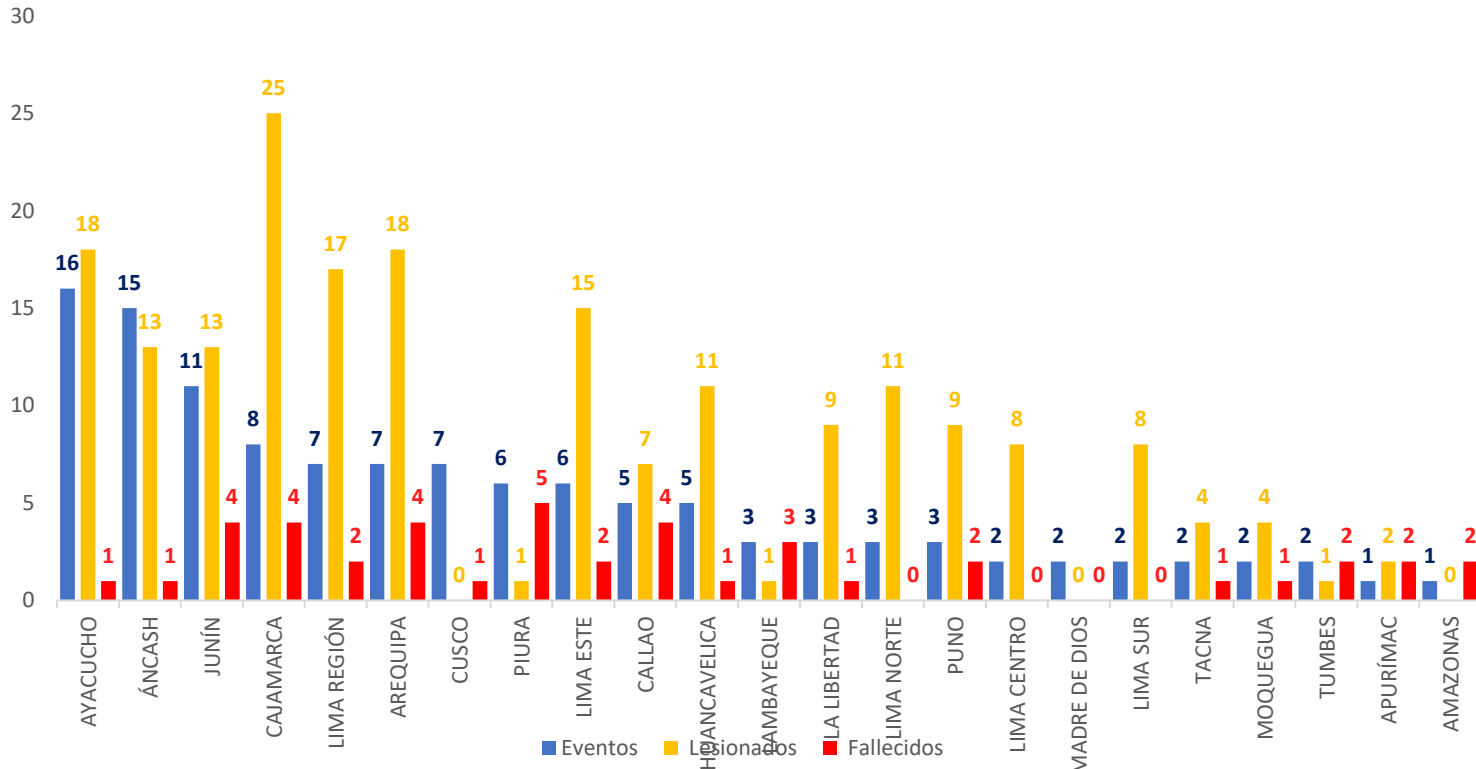
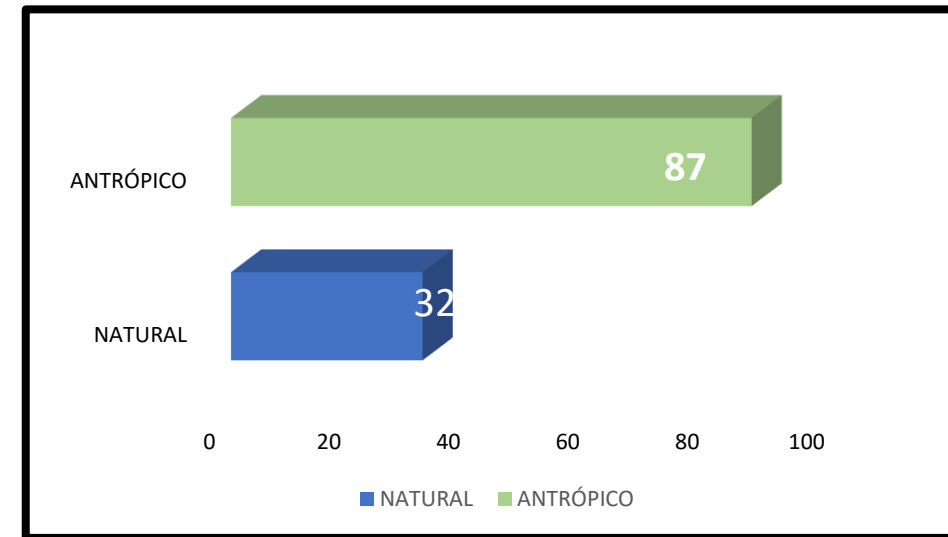



GRÁFICO N°7 – TIPO DE EVENTOS



FUENTE: SIREED

REPORTES DE EVENTOS SIREED


PERÚ Ministerio de Salud, Viceministerio de Salud Pública, Dirección General de Gestión del Riesgo de Desastres y Defensa Nacional en Salud

REPORTE DE EVENTO N° 1056 - 2025 - COES SALUD - DIGERD
 FECHA DE ACTUALIZACIÓN: 06/02/2025 12:56 HORAS
 COMPLEMENTARIO: ACCIDENTE DE TRÁNSITO - CAJAMARCA
 FECHA DE EVENTO: 02 DE FEBRERO DEL 2025, A LAS 11:35 HORAS
 NIVEL 2

I. DESCRIPCIÓN

SE REPORTA ACCIDENTE DE TRÁNSITO POR DESPISTE, CAUSANDO DAÑOS A LA SALUD

II. UBICACIÓN

DEPARTAMENTO	PROVINCIA	DISTRITO
CAJAMARCA	SAN IGNACIO	NAMBALLE
LUGAR: SECTOR MEXICO		

III. DAÑOS A LA SALUD

LESIONADOS	:20
- HOSPITALIZADO	:2
- ALTA	:18
FALLECIDOS	:0
DESAPARECIDOS	:0
IPRESS AFECTADAS OPERATIVAS	:0
IPRESS AFECTADAS INOPERATIVAS	:0
SEDES ADMINISTRATIVAS AFECTADAS OPERATIVAS	:0
SEDES ADMINISTRATIVAS AFECTADAS INOPERATIVAS	:0
OFERTA MÓVIL AFECTADAS OPERATIVAS	:0
OFERTA MÓVIL AFECTADAS INOPERATIVAS	:0

CREADO POR: REGION CAJAMARCA, REGION CAJAMARCA
 ACTUALIZADO POR: REGION CAJAMARCA, REGION CAJAMARCA

[HTTP://SIREED.MINSA.GOB.PE](http://SIREED.MINSA.GOB.PE)
COESALUD@MINSA.GOB.PE

AV. SAN FELIPE N° 1116
 JESÚS MARÍA - LIMA 11, PERÚ
 TELF. (511) 611 9930
 COE SALUD: 611 9933

FUENTE: SIREED


PERÚ Ministerio de Salud, Viceministerio de Salud Pública, Dirección General de Gestión del Riesgo de Desastres y Defensa Nacional en Salud

REPORTE DE EVENTO N° 937 - 2025 - COES SALUD - DIGERD
 FECHA DE ACTUALIZACIÓN: 01/02/2025 09:52 HORAS
 COMPLEMENTARIO: ACCIDENTE DE TRÁNSITO - AREQUIPA
 FECHA DE EVENTO: 31 DE ENERO DEL 2025, A LAS 12:00 HORAS
 NIVEL 1

I. DESCRIPCIÓN

EN LA PROVINCIA DE CASTILLA, DISTRITO DE CHOCO EN EL SECTOR DE CAMPANAYOC SE REGISTRÓ UN ACCIDENTE DE TRÁNSITO (VOLCADURA) DE UNA MINIVAN, EL EVENTO DEJÓ COMO SALDO VARIOS HERIDOS

II. UBICACIÓN

DEPARTAMENTO	PROVINCIA	DISTRITO
AREQUIPA	CASTILLA	CHOCO
LUGAR: CAMPANAYOC		

III. DAÑOS A LA SALUD


LESIONADOS	:12
- HOSPITALIZADO	:12
- ALTA	:12
FALLECIDOS	:0
DESAPARECIDOS	:0
IPRESS AFECTADAS OPERATIVAS	:0
IPRESS AFECTADAS INOPERATIVAS	:0
SEDES ADMINISTRATIVAS AFECTADAS OPERATIVAS	:0
SEDES ADMINISTRATIVAS AFECTADAS INOPERATIVAS	:0
OFERTA MÓVIL AFECTADAS OPERATIVAS	:0
OFERTA MÓVIL AFECTADAS INOPERATIVAS	:0

CREADO POR: REGION AREQUIPA, REGION AREQUIPA
 ACTUALIZADO POR: REGION AREQUIPA, REGION AREQUIPA
 CERRADO POR: J.B.V.G.

[HTTP://SIREED.MINSA.GOB.PE](http://SIREED.MINSA.GOB.PE)
COESALUD@MINSA.GOB.PE

AV. SAN FELIPE N° 1116
 JESÚS MARÍA - LIMA 11, PERÚ
 TELF. (511) 611 9930
 COE SALUD: 611 9933

REPORTES DE EVENTOS SIREED


PERÚ Ministerio de Salud
 Viceministerio de Salud Pública
 Dirección General de Gestión del Riesgo de Desastres y Defensa Nacional en Salud

REPORTE DE EVENTO N° 1212 - 2025 - COES SALUD - DIGERD
 FECHA DE ACTUALIZACIÓN: 06/02/2025 19:50 HORAS
 COMPLEMENTARIO: ACCIDENTE MARÍTIMO - LIMA
 FECHA DE EVENTO: 06 DE FEBRERO DEL 2025, A LAS 17:40 HORAS
 NIVEL 2

I. DESCRIPCIÓN

SE REGISTRA ACCIDENTE MARÍTIMO (VOLCADURA DE LANCHA EN EL MAR), OCASIONANDO DAÑOS A LA SALUD, Y A LA VIDA DEJANDO COMO SALDO MÚLTIPLES LESIONADOS Y FALLECIDOS.

II. UBICACIÓN

DEPARTAMENTO	PROVINCIA	DISTRITO
LIMA	HUARAL	CHANCAY
LUGAR: PLAYA PUERTO DE CHANCAY		


III. DAÑOS A LA SALUD

LESIONADOS	:9
- HOSPITALIZADO	:3
- ALTA	:0
FALLECIDOS	:2
DESAPARECIDOS	:0
IPRESS AFECTADAS OPERATIVAS	:0
IPRESS AFECTADAS INOPERATIVAS	:0
SEDES ADMINISTRATIVAS AFECTADAS OPERATIVAS	:0
SEDES ADMINISTRATIVAS AFECTADAS INOPERATIVAS	:0
OFERTA MÓVIL AFECTADAS OPERATIVAS	:0
OFERTA MÓVIL AFECTADAS INOPERATIVAS	:0

CREADO POR: REGION LIMA, REGION LIMA
 ACTUALIZADO POR: REGION LIMA, REGION LIMA
[HTTP://SIREED.MINSA.GOB.PE](http://sireed.minsa.gob.pe)
COESALUD@MINSA.GOB.PE

AV. SAN FELIPE N° 1116
 JESÚS MARÍA - LIMA 11, PERÚ
 TELF. (511) 611 9930
 COE SALUD: 611 9933

FUENTE: SIREED


PERÚ Ministerio de Salud
 Viceministerio de Salud Pública
 Dirección General de Gestión del Riesgo de Desastres y Defensa Nacional en Salud

REPORTE DE EVENTO N° 888 - 2025 - COES SALUD - DIGERD
 FECHA DE ACTUALIZACIÓN: 01/02/2025 23:14 HORAS
 COMPLEMENTARIO: LLUVIAS INTENSAS - CUSCO
 FECHA DE EVENTO: 30 DE ENERO DEL 2025, A LAS 14:00 HORAS
 NIVEL 1


I. DESCRIPCIÓN

LLUVIAS INTENSAS Y PROLONGADAS OCASIONARON AFECTACION DE LA IPRESS

II. UBICACIÓN

DEPARTAMENTO	PROVINCIA	DISTRITO
CUSCO	URUBAMBA	MARAS
LUGAR: CS MARAS		


1	I-4	MARAS	URUBAMBA	MARAS
---	-----	-------	----------	-------



CREADO POR: REGION CUSCO, REGION CUSCO
 ACTUALIZADO POR: MARIA YOLANDA
 CERRADO POR: M.Y.C.V.

AV. SAN FELIPE N° 1116
 JESÚS MARÍA - LIMA 11, PERÚ
 TELF. (511) 611 9930
 COE SALUD: 611 9933

REPORTES DE EVENTOS SIREED


PERÚ Ministerio de Salud
 Viceministerio de Salud Pública
 Dirección General de Gestión del Riesgo de Desastres y Defensa Nacional en Salud

REPORTE DE EVENTO N° 899 - 2025 - COES SALUD - DIGERD
 FECHA DE ACTUALIZACIÓN: 31/01/2025 13:45 HORAS
 COMPLEMENTARIO: LLUVIAS INTENSAS - ÁNCASH
 FECHA DE EVENTO: 30 DE ENERO DEL 2025, A LAS 15:50 HORAS
 NIVEL 1

I. DESCRIPCIÓN

SE REGISTRA LLUVIAS INTENSAS EN TODA LA JURISDICCIÓN DEL DISTRITO DE PAMPAS, EL CUAL HA OCASIONADO DAÑOS EN LA INFRAESTRUCTURA DEL CENTRO DE SALUD PAMPAS


II. UBICACIÓN

DEPARTAMENTO	PROVINCIA	DISTRITO
ÁNCASH	PALLASCA	PAMPAS
LUGAR: PAMPAS		

TABLA N° 02 - CONSOLIDADO DE IPRESS AFECTADAS OPERATIVAS

N°	NIVEL	NOMBRE DE LA IPRESS	PROVINCIA	DISTRITO
1	I-3	CENTRO DE SALUD PAMPAS	PALLASCA	PAMPAS




PERÚ Ministerio de Salud
 Viceministerio de Salud Pública
 Dirección General de Gestión del Riesgo de Desastres y Defensa Nacional en Salud

REPORTE DE EVENTO N° 941 - 2025 - COES SALUD - DIGERD
 FECHA DE ACTUALIZACIÓN: 03/02/2025 09:21 HORAS
 COMPLEMENTARIO: LLUVIAS INTENSAS - MADRE DE DIOS
 FECHA DE EVENTO: 31 DE ENERO DEL 2025, A LAS 17:15 HORAS
 NIVEL 1

I. DESCRIPCIÓN

AFECTADO POR LAS LLUVIAS DE MODERADA Y FUERTE INTENSIDAD, EL CUAL HUBO COLAPSO DE DESAGÜE Y DE LAS VÍAS PRINCIPALES DEL ASENTAMIENTO HUMANO LA UNIÓN, EL CUAL OCASIONÓ INGRESO DE AGUA POR FILTRACIÓN DE PAREDES Y DEL COLAPSO DE SUMIDEROS A LAS ÁREAS DEL P.S. LA UNIÓN

II. UBICACIÓN

DEPARTAMENTO	PROVINCIA	DISTRITO
MADRE DE DIOS	TAMBOPATA	TAMBOPATA
LUGAR: ASENTAMIENTO HUMANO LA UNION		

TABLA N° 02 - CONSOLIDADO DE IPRESS AFECTADAS OPERATIVAS

N°	NIVEL	NOMBRE DE LA IPRESS	PROVINCIA	DISTRITO
1	I-1	UNION	TAMBOPATA	TAMBOPATA



FUENTE: SIREED

MONITOREO DE INSTITUCIONES TÉCNICO CIENTÍFICAS

ESTUDIO NACIONAL DEL FENÓMENO “EL NIÑO”

COMISIÓN MULTISECTORIAL ENCARGADA
DEL ESTUDIO NACIONAL DEL FENÓMENO “EL NIÑO” – ENFEN
Decreto Supremo N° 007-2017-PRODUCE



“Año de la recuperación y consolidación de la economía peruana “

COMUNICADO OFICIAL ENFEN N°01-2025
17 de enero de 2025

Estado del sistema de alerta: **No activo**¹

RESUMEN EJECUTIVO



ENFEN en base al análisis de las condiciones oceánicas y atmosféricas, así como de los pronósticos, mantiene el estado del “sistema de alerta ante El Niño Costero y La Niña Costera” en “No Activo” en la región Niño 1+2, que abarca la zona norte y centro del mar peruano, debido a que es más probable que continúe la condición neutra por lo pronto, hasta agosto de 2025.



En el Pacífico central (región Niño 3.4) son más probables las condiciones frías débiles hasta febrero de 2025, seguidas por la condición neutra hasta agosto de 2025, siendo poco probable que se consolide un evento La Niña en los siguientes meses.



Entre enero a marzo en cuanto a las lluvias, es más probable que se presenten condiciones normales a inferiores a lo normal en la sierra norte occidental y por debajo de lo normal en la costa norte. En la sierra central y sur son más probables lluvias por encima de lo normal.



En la zona norte de la Región Hidrográfica del Pacífico predominarían caudales muy debajo de lo normal y debajo de lo normal, principalmente, en los ríos Piura y Chira, respectivamente; mientras que en los ríos de la zona centro y sur predominarían caudales normales y sobre lo normal.



En cuanto a los recursos pesqueros, para las próximas semanas, se espera que los indicadores reproductivos de la anchoveta del stock norte-centro continúen mostrando el incremento de los procesos de maduración y desove conforme a su patrón histórico. En el caso de las especies transzonales, se prevé que aumente la disponibilidad de jurel, caballa y bonito, de acuerdo a su estacionalidad. En cuanto a la merluza, se espera que la disponibilidad del recurso a la pesquería continúe con el predominio de ejemplares menores a 28 cm.



Se recomienda a los tomadores de decisiones y a la población en general tener en cuenta los escenarios de riesgo basados tanto en los avisos meteorológicos y pronósticos estacionales. Esto con la finalidad de que se adopten las medidas que correspondan para la preparación y reducción del riesgo de desastres, ante la eventualidad de cambios súbitos de las condiciones oceánicas-atmosféricas, principalmente frente a la costa norte.

FUENTE: ENFEN

COMISIÓN MULTISECTORIAL ENCARGADA
DEL ESTUDIO NACIONAL DEL FENÓMENO “EL NIÑO” – ENFEN
Decreto Supremo N° 007-2017-PRODUCE



“Año de la recuperación y consolidación de la economía peruana “

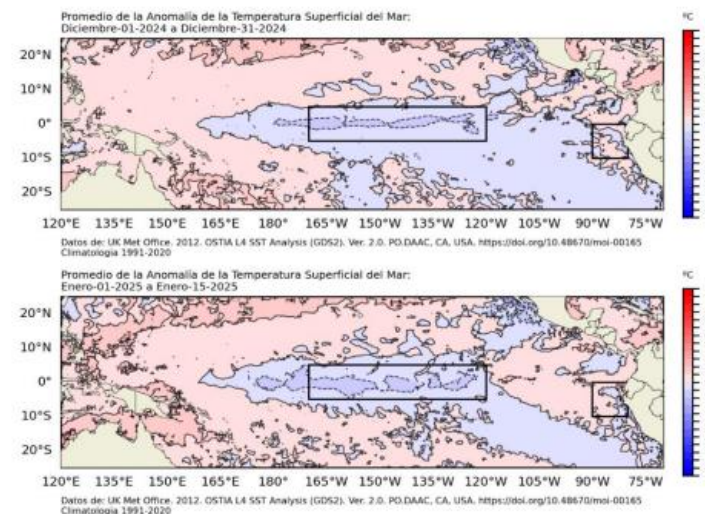


Figura 1. Distribución de las anomalías de la Temperatura Superficial del Mar (TSM) en el Pacífico tropical y ubicación de las regiones Niño 3.4, en el centro del Pacífico, y Niño 1+2, frente a la costa peruana, delimitadas con recuadros de color negro. Arriba: promedio de las anomalías de la TSM en el Pacífico tropical para diciembre 2024; abajo; promedio de las anomalías de la TSM para el 1-15 de enero de 2025. Fuente: OSTIA.

SERVICIO NACIONAL DE METEOROLOGÍA E HIDROLOGÍA - SENAMHI

DIRECCIÓN GENERAL DE GESTIÓN DEL RIESGO DE DESASTRES Y DEFENSA NACIONAL EN SALUD

AVISO N° 148- 2025 - COES SALUD - DIGERD - MINSA

LLUVIA EN LA COSTA NORTE
NIVEL NARANJA

AVISO METEOROLÓGICO N° 046 - 2025 - SENAMHI

Fecha de emisión	Miércoles, 05 de Febrero de 2025
Fecha de inicio	Jueves, 06 de Febrero de 2025 a las 19:00 horas
Fecha de final	Viernes, 07 de Febrero de 2025 a las 23:59 horas
Duración	28 horas

El SENAMHI informa que, del jueves 6 al viernes 7 de febrero, se espera lluvia, de moderada a fuerte intensidad, acompañada de descargas eléctricas, principalmente en los distritos alejados del litoral de Tumbes y Piura. Asimismo, se prevé lluvia ligera y dispersa en los distritos cercanos al mar.

Jueves 06 El jueves 6 de febrero se esperan acumulados de lluvia superiores a los 35 mm/día en Tumbes y Piura.	Viernes 07 El viernes 7 de febrero se esperan acumulados de lluvia superiores a los 50 mm/día en la costa norte.
--	--

ZONAS ALERTADAS
NIVEL NARANJA

PIURA Y TUMBES.	PIURA Y TUMBES.
-----------------	-----------------

NIVEL AMARILLO

PIURA Y TUMBES.	PIURA Y TUMBES.
-----------------	-----------------

DIRECCIÓN GENERAL DE GESTIÓN DEL RIESGO DE DESASTRES Y DEFENSA NACIONAL EN SALUD

AVISO N° 142- 2025 - COES SALUD - DIGERD - MINSA

PRECIPITACIONES EN LA SIERRA
NIVEL NARANJA

AVISO METEOROLÓGICO N° 044 - 2025 - SENAMHI

Fecha de emisión	Lunes, 03 de Febrero de 2025
Fecha de inicio	Miércoles, 05 de Febrero de 2025 a las 00:00 horas
Fecha de final	Viernes, 07 de Febrero de 2025 a las 23:59 horas
Duración	71 horas

El SENAMHI informa, que desde el miércoles 5 al viernes 7 de febrero, continuarán las precipitaciones (nieve, granizo, aguanieve y lluvia), de moderada a fuerte intensidad, en la sierra. Además, se espera la ocurrencia de granizo en zonas por encima de los 2800 m s. n. m. y nieve en localidades sobre los 4000 m s. n. m. Estas precipitaciones estarán acompañadas de descargas eléctricas y ráfagas de viento con velocidades cercanas a los 35 km/h. Asimismo, se espera lluvia dispersa hacia la costa.

MIÉRCOLES 5 El miércoles 5 de febrero se esperan acumulados cercanos a los 19 mm/día en la sierra norte y centro, y valores alrededor de los 25 mm/día en la sierra sur.	JUEVES 6 El jueves 6 de febrero se esperan acumulados próximos a los 22 mm/día en la sierra norte, cercanos a los 15 mm/día en la sierra centro y valores alrededor de los 20 mm/día en la sierra sur.	VIERNES 7 El viernes 7 de febrero se esperan acumulados próximos a los 18 mm/día en la sierra norte, cercanos a los 15 mm/día en la sierra centro y valores alrededor de los 24 mm/día en la sierra sur.
--	--	--

ZONAS ALERTADAS
NIVEL NARANJA

AMAZONA, ANCASH, APURIMAC, AREQUIPA, AYACUCHO, CAJAMARCA, CUSCO, HUANCVELICA, HUANUCO, ICA, JUNIN, LA LIBERTAD, LAMBAYEQUE, LIMA, PASCO, PIURA, PUNO, SAN MARTIN	ANCASH, APURIMAC, AREQUIPA, AYACUCHO, CAJAMARCA, CUSCO, HUANCVELICA, HUANUCO, ICA, JUNIN, LA LIBERTAD, LAMBAYEQUE, LIMA, MOQUEGUA, PASCO, PIURA, PUNO, TACNA	ANCASH, APURIMAC, AREQUIPA, AYACUCHO, CAJAMARCA, CUSCO, HUANCVELICA, HUANUCO, ICA, JUNIN, LA LIBERTAD, LAMBAYEQUE, LIMA, MOQUEGUA, PASCO, PIURA, PUNO, SAN MARTIN, TACNA
--	--	--

NIVEL AMARILLO

DIRECCIÓN GENERAL DE GESTIÓN DEL RIESGO DE DESASTRES Y DEFENSA NACIONAL EN SALUD

AVISO N° 149 - 2025 - COES SALUD - DIGERD - MINSA

SITUACIÓN ACTUAL DEL NIVEL DEL RIO NAPO - ESTACIÓN BELLAVISTA
NIVEL NARANJA

AVISO HIDROLÓGICO N° 225 - 2025 - SENAMHI

Fecha de emisión	Jueves, 06 de febrero de 2025 - 08:53 horas
Fecha de inicio	Jueves, 06 de febrero de 2025 - 06:00 horas
Fecha de final	Domingo, 09 de febrero de 2025 - 06:00 horas
Duración	Plazo extendido

El SENAMHI, organismo adscrito al Ministerio del Ambiente, informa sobre el comportamiento hidrológico del RIO NAPO, en el departamento LORETO. Hoy Jueves, 06 de febrero de 2025 a las 06:00 horas, la estación hidrológica BELLAVISTA, registró un NIVEL de 86.0 m.s.n.m. ubicándose en el umbral NARANJA. Las potenciales áreas de afectación serían los centros poblados de 28 DE OCTUBRE, CENTRO UNION PARAISO, SANTA LUCIA, NUEVO HORIZONTE, SAN PEDRO DEL MANITI, MAZAN, SAN PEDRO Y SEÑOR DE LOS MILAGROS. Se recomienda a la población tomar las precauciones correspondientes y evitar realizar cualquier actividad cercana al río.

HIDROGRAMA DE NIVEL DEL RIO NAPO
ESTACION BELLAVISTA

Nota: Información en tiempo casi real, sujeto a revisión y validación

Cuerpo de Agua	Estación	Distrito	Nivel a las 06:00 horas (m.s.n.m)	Umbral Rojo (m.s.n.m)
RIO NAPO	BELLAVISTA	MAZAN	86	85.81

ZONAS ALERTADAS

DEPARTAMENTO	PROVINCIA	DISTRITO
LORETO	MAYNAS	MAZAN

CENTROS POBLADOS
28 DE OCTUBRE, CENTRO UNION PARAISO, SANTA LUCIA, NUEVO HORIZONTE, SAN PEDRO DEL MANITI, MAZAN, SAN PEDRO Y SEÑOR DE LOS MILAGROS, MAZAN, SAN PEDRO Y SEÑOR DE LOS MILAGROS.

FUENTE: SENAMHI

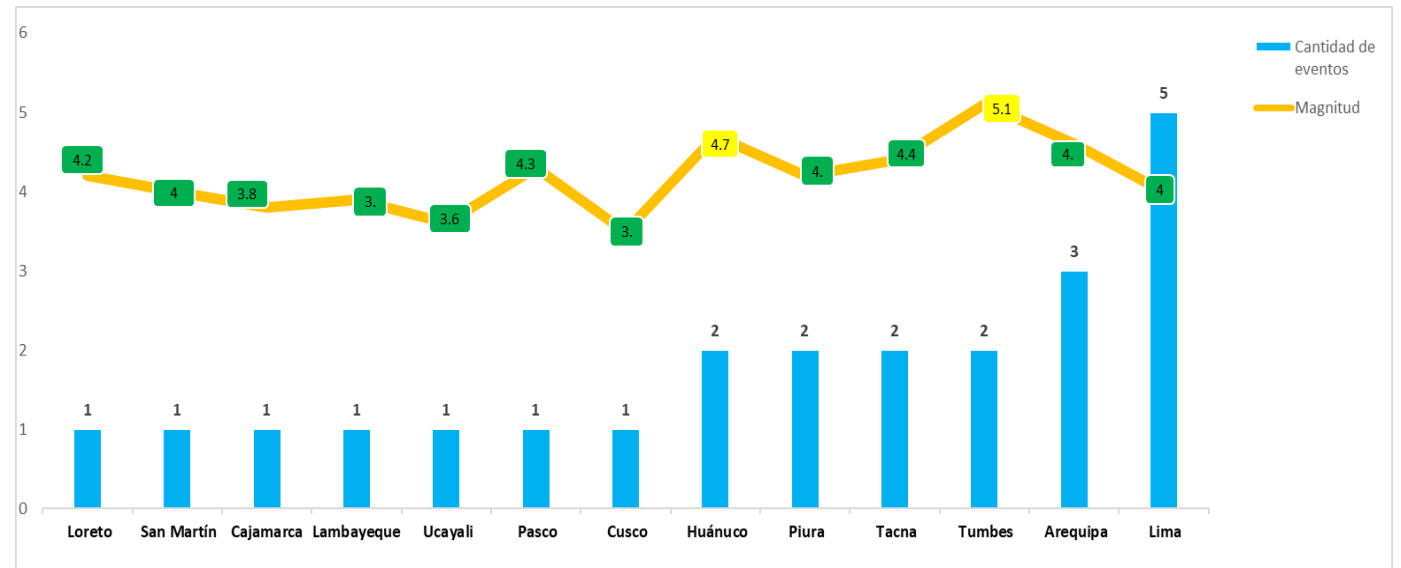
EVENTOS SÍSMICOS A NIVEL NACIONAL



GRÁFICO N°08- CANTIDAD DE EVENTOS SÍSMICOS A NIVEL NACIONAL

Rango de alerta: ● < M4.5 ● de M4.5 a M6.0 ● > M6.0

TOTAL DE SISMOS: 23



Del 31 de enero al 06 de febrero del 2025

FUENTE: IGP

MONITOREO VULCANOLÓGICO



FUENTE: IGP

The image shows two covers of volcanic bulletins. The top cover is for Sabancaya, with a title 'BOLETÍN VULCANOLÓGICO SABANCAYA' and a photo of the volcano erupting. The bottom cover is for Ubinas, with a title 'BOLETÍN VULCANOLÓGICO UBINAS' and a photo of the volcano erupting. Both covers include the IGP logo, the Peruvian coat of arms, and the Ministry of Environment logo.

BOLETÍN VULCANOLÓGICO SABANCAYA
IGP/CENVULSAB/BV 2025-0005
Análisis: 27 de enero-2 de febrero de 2025
Fecha de emisión: 3 de febrero de 2025
NIVEL DE ALERTA: Naranja

BOLETÍN VULCANOLÓGICO UBINAS
IGP/CENVULUBI/BV 2025-0003
Análisis: 16-31 de enero de 2025
Fecha de emisión: 3 de febrero de 2025
NIVEL DE ALERTA: Amarillo

<https://www.igp.gob.pe/servicios/centro-vulcanologico-nacional/productos-boletines>

TEMPORADA DE LLUVIAS 2024 - 2025



PERÚ

Ministerio
de Salud



DIGERD

Dirección General de Gestión del Riesgo
de Desastres y Defensa Nacional en Salud



MONITOREO DE ACCIONES EN TEMPORADA DE LLUVIAS 2024 - 2025

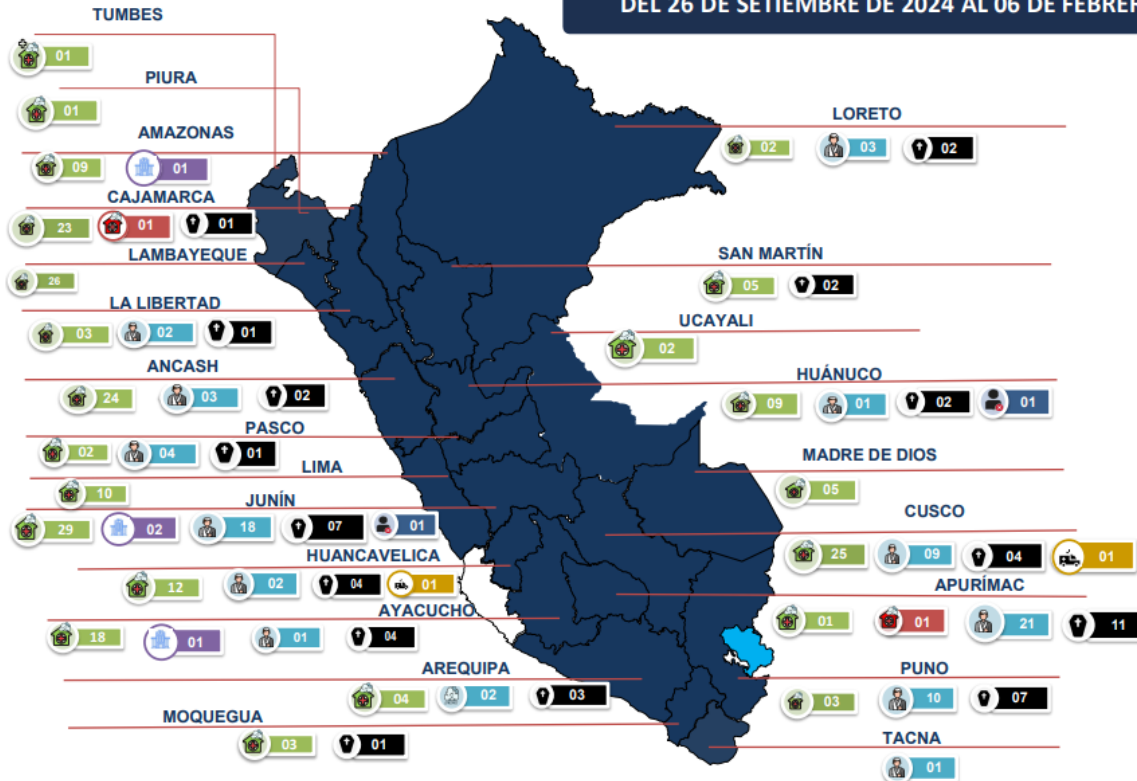


MONITOREO DE DAÑOS OCASIONADOS EN LA TEMPORADA DE LLUVIAS 2024-2025

ACTUALIZACIÓN N° 20



DEL 26 DE SETIEMBRE DE 2024 AL 06 DE FEBRERO DE 2025



Fuente: Sistema de Registro de Eventos de Emergencias y Desastres - SIREED

MONITOREO DE DAÑOS EN TEMPORADA DE LLUVIAS 2024 - 2025



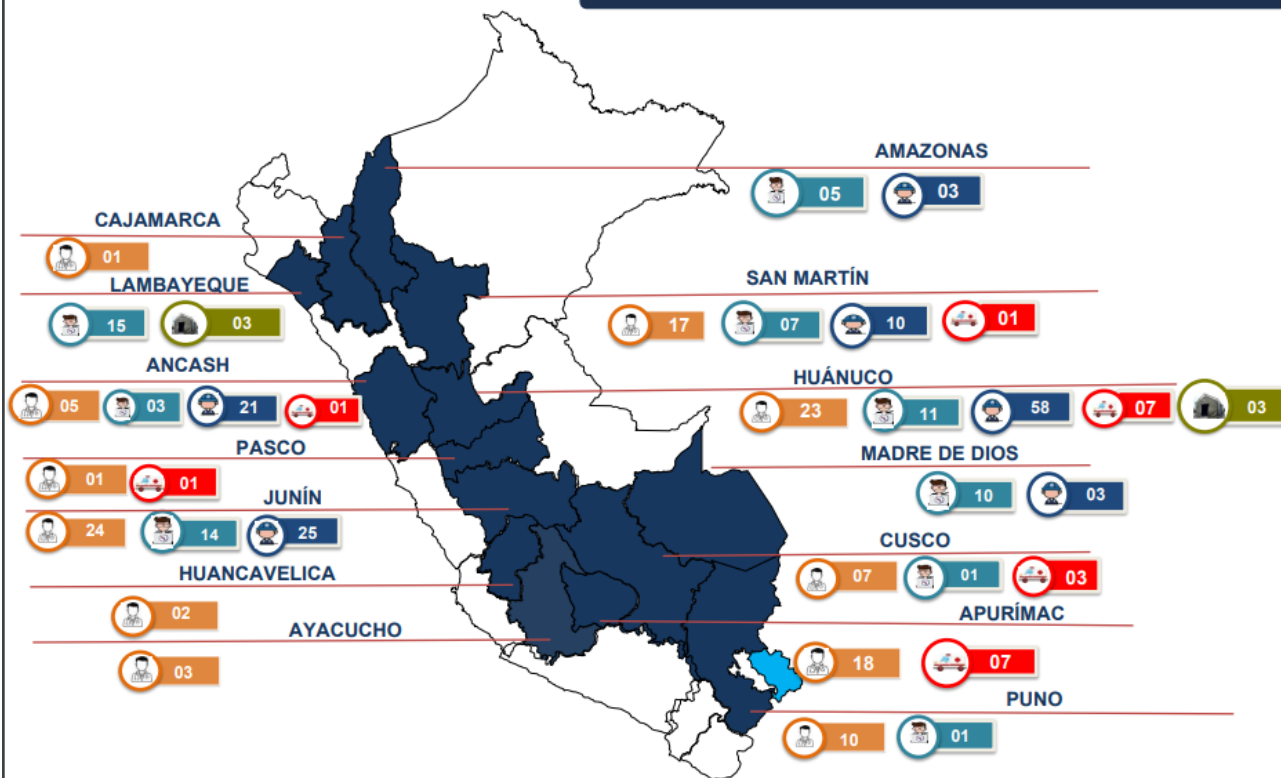
RECURSOS MOVILIZADOS NIVEL REGIONAL - TEMPORADA DE LLUVIAS

2024-2025

ACTUALIZACIÓN N° 20



DEL 26 DE SETIEMBRE DE 2024 AL 06 DE FEBRERO DE 2025



RECURSOS MOVILIZADOS

111 Personal de Salud

67 Equipo Técnico

120 Brigadistas

20 Ambulancias

06 Infraestructura Móvil

Fuente: Sistema de Registro de Eventos de Emergencias y Desastres - SIREED

DOCUMENTOS NORMATIVOS VIGENTES



PERÚ

Ministerio
de Salud



DIGERD

Dirección General de Gestión del Riesgo
de Desastres y Defensa Nacional en Salud



DECLARATORIAS DE ESTADO DE EMERGENCIA



PERÚ

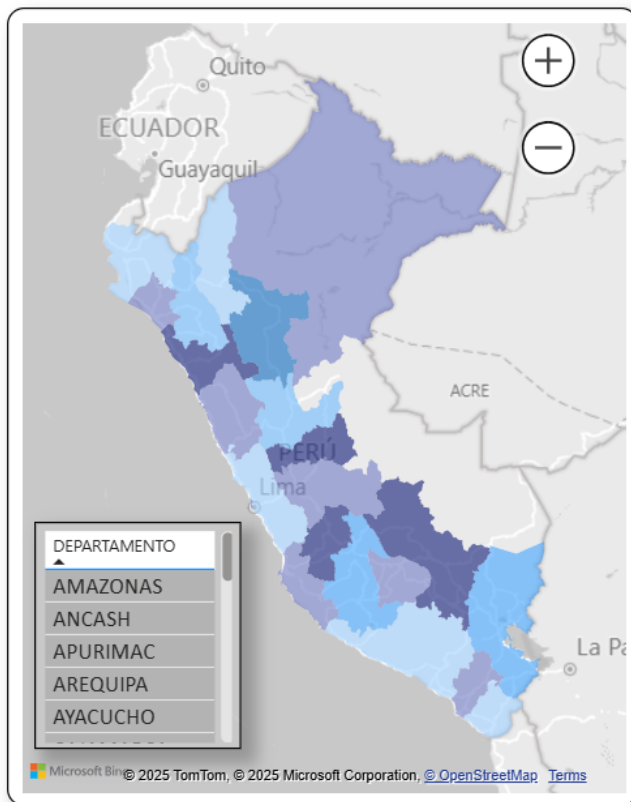
Ministerio de Salud

Viceministerio de Salud Pública

Dirección General de Gestión del Riesgo de Desastres y Defensa Nacional en Salud



DECLARATORIAS DE ESTADO DE EMERGENCIA VIGENTES



[CLIC AQUÍ - NORMAS LEGALES](#)

DECRETO SUPREMO	MOTIVO	FECHA INICIO	FECHA FIN
D.S.N°006-2025-PCM	POR PELIGRO INMINENTE ANTE DÉFICIT HÍDRICO	13/01/2025	13/03/2025
D.S.N°007-2025-PCM	POR PELIGRO INMINENTE ANTE INTENSAS PRECIPITACIONES PLUVIALES	11/01/2025	11/03/2025
D.S.N°008-2025-PCM	POR PELIGRO INMINENTE ANTE COLAPSO DEL SISTEMA DE ALCANTARILLADO	11/01/2025	11/03/2025
D.S.N°143-2024-PCM	POR PELIGRO INMINENTE ANTE DÉFICIT HÍDRICO	30/12/2024	27/02/2025
D.S.N°144-2024-PCM	POR PELIGRO INMINENTE ANTE CONTAMINACIÓN HÍDRICA	24/12/2024	21/02/2025

22

Regiones

132

Provincias

401

distritos

POR PELIGRO INMINENTE

PRÓRROGA

- D.S.N°114-2024-PCM
- D.S.N°117-2024-PCM
- D.S.N°125-2025-PCM
- NO REGISTRA

Motivo

Todas

REGIÓN	PROVINCIAS	DISTRITOS
PIURA	8	55
LIMA	7	42
APURIMAC	7	25
AYACUCHO	9	25
CAJAMARCA	8	25
HUANCAVELICA	7	25
AMAZONAS	6	20
CUSCO	10	20
HUANUCO	9	20
PASCO	3	20
PUNO	11	20
ANCASH	12	19
JUNIN	6	15
Total	132	401

Actualizado al 06/02/2025 08:00 Horas

FUENTE: Normas Legales

<https://app.powerbi.com/view?r=eyJrIjoiZTViYTM4ZDMtZTlYy00ZjY5LTNmM2EtZWlyZDNI-MTRmMjQ3IiwidCI6Ijc5MDVjMWZjLTkzM2MtNDUyYS04YjgzLWlyZTU2NDU1ZDE2YSIsImMiOiJ9>



PERÚ

Ministerio de Salud



DIGERD

Dirección General de Gestión del Riesgo de Desastres y Defensa Nacional en Salud



INDICADOR DE COES SALUD



PERÚ

Ministerio
de Salud



DIGERD

Dirección General de Gestión del Riesgo
de Desastres y Defensa Nacional en Salud



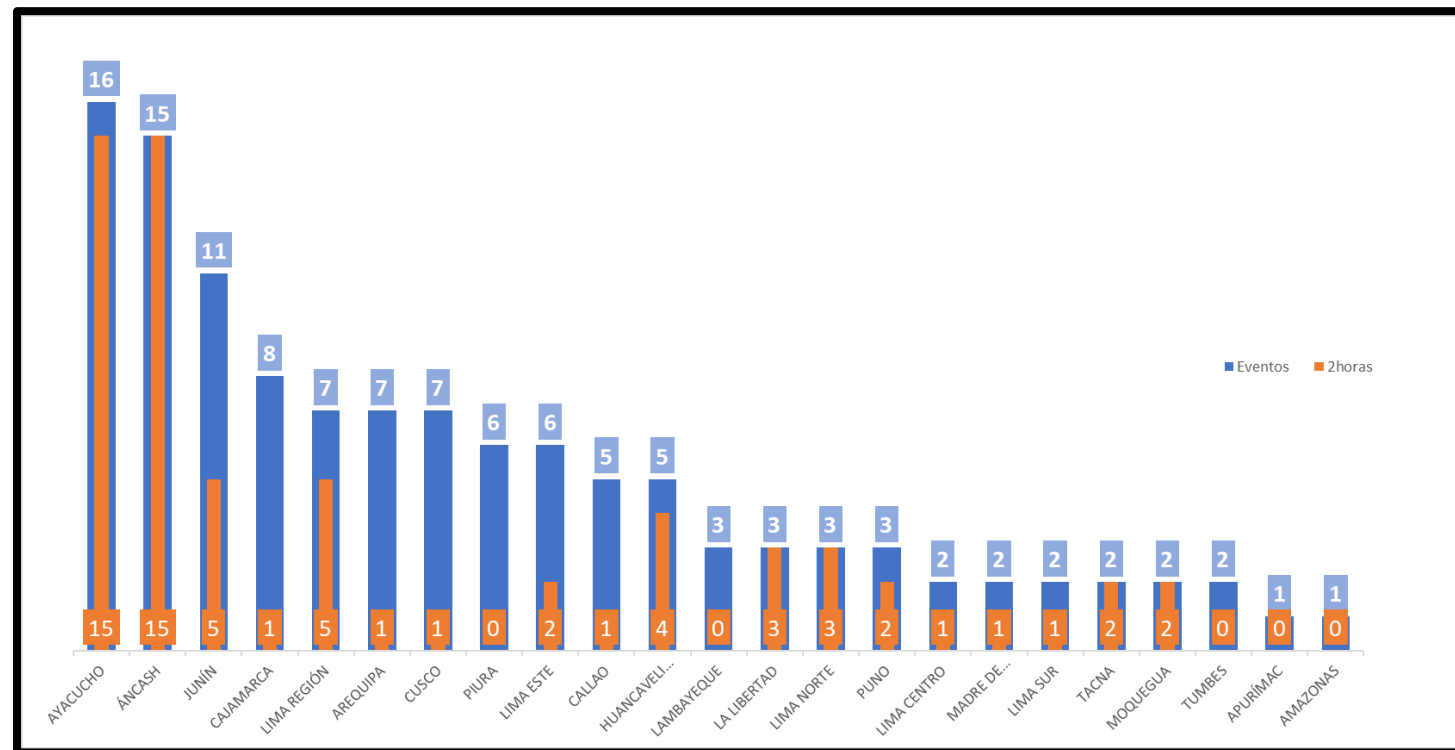
INDICADOR COES SALUD: OPORTUNIDAD

TABLA N°1- DETALLE DEL IMPACTO A LA SALUD POR EVENTOS DE EMERGENCIAS Y DESASTRES REGISTRADOS

REGIONES	EVENTOS	A LAS 2 HORAS	% CUMPLIMIENTO
AYACUCHO	16	15	94%
ÁNCASH	15	15	100%
JUNÍN	11	5	45%
CAJAMARCA	8	1	13%
LIMA REGIÓN	7	5	71%
AREQUIPA	7	1	14%
CUSCO	7	1	14%
PIURA	6	0	0%
LIMA ESTE	6	2	33%
CALLAO	5	1	20%
HUANCAVELICA	5	4	80%
LAMBAYEQUE	3	0	0%
LA LIBERTAD	3	3	100%
LIMA NORTE	3	3	100%
PUNO	3	2	67%
LIMA CENTRO	2	1	50%
MADRE DE DIOS	2	1	50%
LIMA SUR	2	1	50%
TACNA	2	2	100%
MOQUEGUA	2	2	100%
TUMBES	2	0	0%
APURÍMAC	1	0	0%
AMAZONAS	1	0	0%
TOTAL	119	65	55%

FUENTE: SIREED

GRÁFICO N°09- DISTRIBUCIÓN DEL IMPACTO A LA SALUD POR EVENTOS DE EMERGENCIAS Y DESASTRES REGISTRADOS DENTRO DE LAS 02 HORAS POST EVENTO



CONSOLIDADO DE SALA DE CRISIS A NIVEL NACIONAL



PERÚ

Ministerio
de Salud



DIGERD

Dirección General de Gestión del Riesgo
de Desastres y Defensa Nacional en Salud



SALA DE CRISIS - EMED SALUD - REGIONES



1. LIMA PROVINCIAS
2. PASCO
3. CALLAO
4. JUNÍN
5. LAMBAYEQUE
6. LA LIBERTAD
7. AMAZONAS
8. CAJAMARCA
9. ÁNCASH
10. UCAYALI
11. MOQUEGUA
12. PIURA
13. CUSCO
14. HUÁNUCO
15. PUNO
16. TACNA

SALA DE CRISIS - EMED SALUD - LIMA METROPOLITANA

EMED SALUD DIRIS LIMA NORTE



2025

PERÚ Ministerio de Salud Dirección de Redes Integradas de Salud Lima Norte OFICINA DE GESTIÓN DE RIESGOS Y DESASTRES

DIRIS LIMA NORTE

SALA DE CRISIS DE EMERGENCIAS Y DESASTRES SEMANA N° 06

945-256-004 35-00-205 (01) 201-1340 Anexo 149 oficinagestionriesgo@dirislimanorte.gob.pe emedirisenorte@gmail.com

EMED SALUD DIRIS LIMA CENTRO



PERÚ Ministerio de Salud Dirección de Redes Integradas de Salud Lima Centro

DIRIS Lima Centro

SALA DE CRISIS DE EMERGENCIAS Y DESASTRES

Del 30 de enero al 05 de febrero del 2025

OFICINA DE GESTIÓN DE RIESGOS Y DESASTRES DIRIS LIMA CENTRO

Elaborado por el Módulo de Análisis

EMED SALUD DIRIS LIMA SUR



PERÚ Ministerio de Salud Dirección de Redes Integradas de Salud Lima Sur

DIRIS Lima Sur

Sala de Crisis Emergencias y Desastres de Salud

EMED Salud - DIRIS Lima Sur

Periodo comprendido: Del 30 de Ene. al 05 de Feb. del 2025 - SE N°06

Elaborado por el Módulo de Análisis

Estado de Monitoreo de Emergencias y Desastres de Salud EMED Salud - DIRIS Lima Sur - Módulo de Análisis

EMED SALUD DIRIS LIMA ESTE



PERÚ Ministerio de Salud Dirección de Redes Integradas de Salud Lima Este

DIRIS Lima Este

SALA DE CRISIS

Del 30 de enero al 05 de febrero de 2025

EMED DIRIS LIMA ESTE | MÓDULO DE ANÁLISIS

OFICINA DE GESTIÓN DEL RIESGO DE DESASTRES | DIRECCIÓN DE MONITOREO Y GESTIÓN SANITARIA



Gracias