



PERÚ

Ministerio
de Salud

SALA DE CRISIS

Del 28 de febrero al 06 de marzo 2025

Lic. Iraida Méndez A.

Centro de Operaciones de Emergencia del
Sector Salud – COES Salud

Dirección General de Gestión del Riesgo de
Desastres y Defensa Nacional en Salud

Ministerio de Salud

MINISTERIO DE SALUD
SALUD. DERECHO DE TODOS



DIGERD

Dirección General de Gestión del Riesgo
de Desastres y Defensa Nacional en Salud



CONTENIDO

- ANÁLISIS DE DAÑOS A LA SALUD
- MONITOREO DE INSTITUCIONES TÉCNICO CIENTÍFICAS
- TEMPORADA DE LLUVIAS 2024 - 2025
- DOCUMENTOS NORMATIVOS
- INDICADOR COES SALUD

ANÁLISIS DE EVENTOS CON REPERCUSIÓN A LA SALUD



PERÚ

Ministerio
de Salud



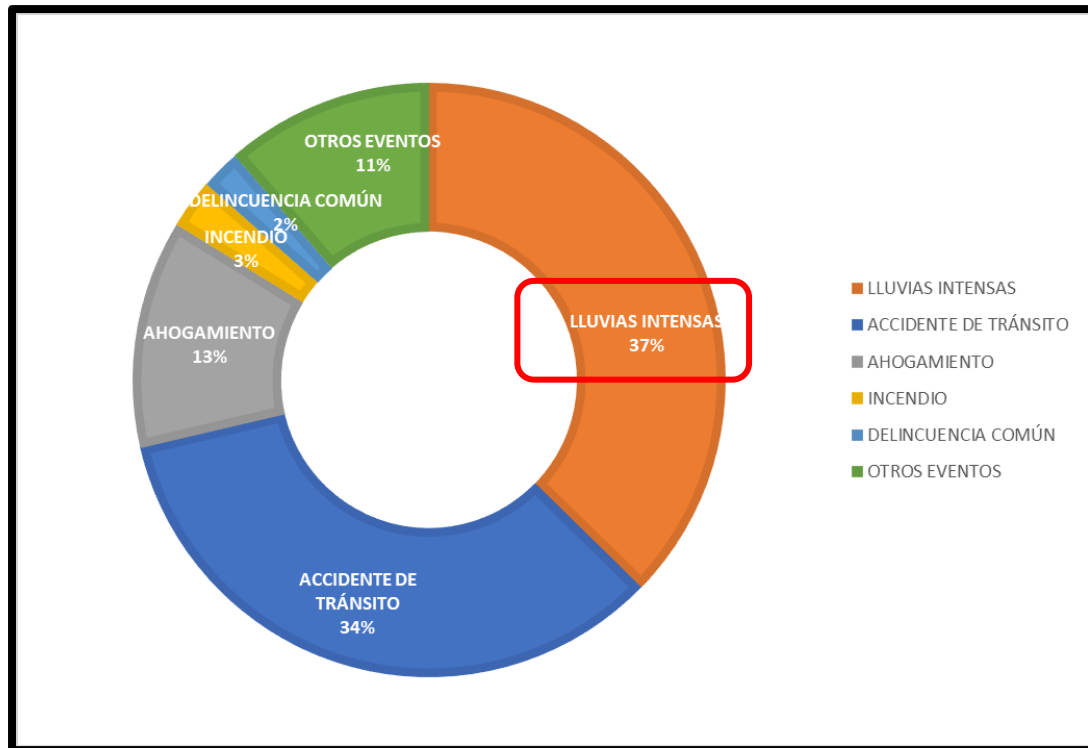
DIGERD

Dirección General de Gestión del Riesgo
de Desastres y Defensa Nacional en Salud

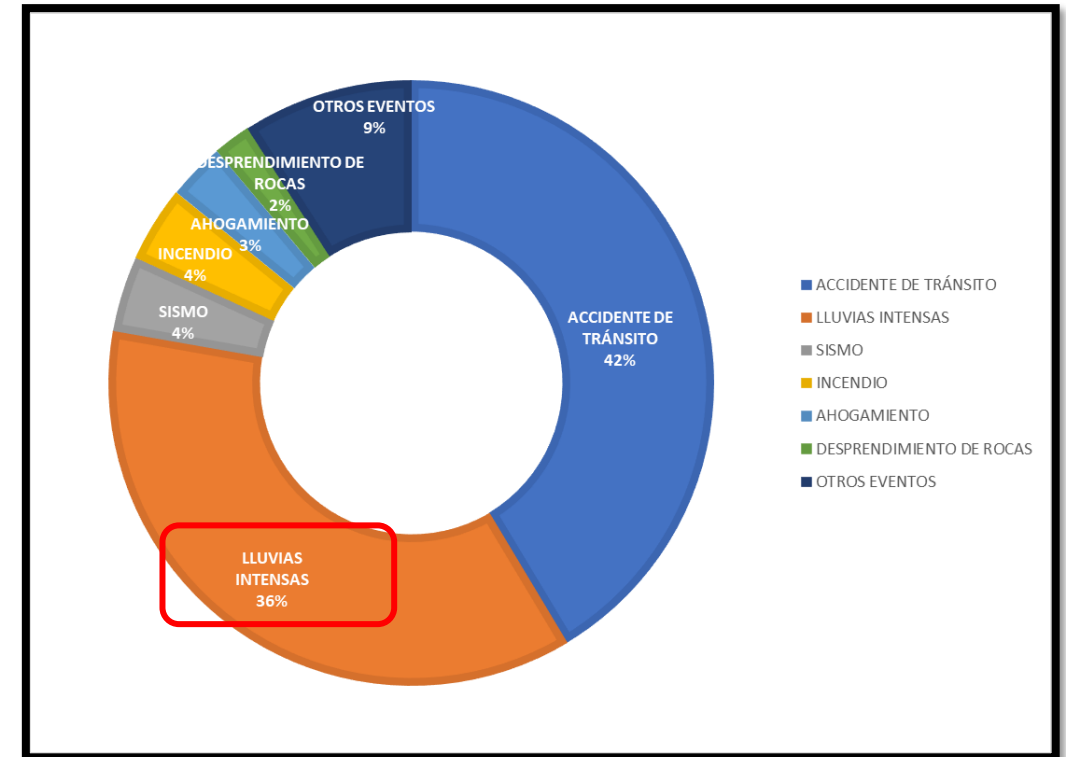


EVENTOS DE EMERGENCIAS Y DESASTRES A NIVEL NACIONAL

GRÁFICA N°01 EVENTOS REGISTRADOS A NIVEL NACIONAL
21 DE FEBRERO AL 27 DE FEBRERO 2025



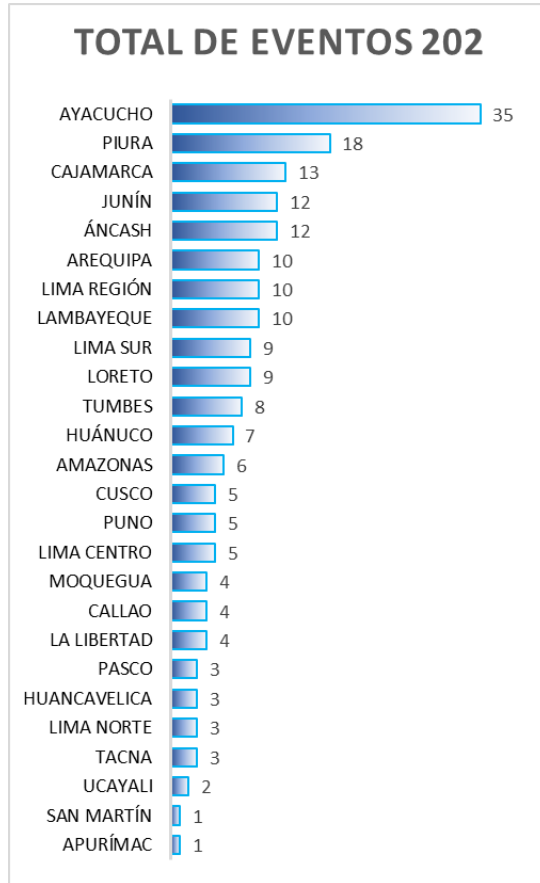
GRÁFICA N°02 EVENTOS REGISTRADOS A NIVEL NACIONAL
DEL 28 DE FEBRERO AL 06 DE MARZO 2025



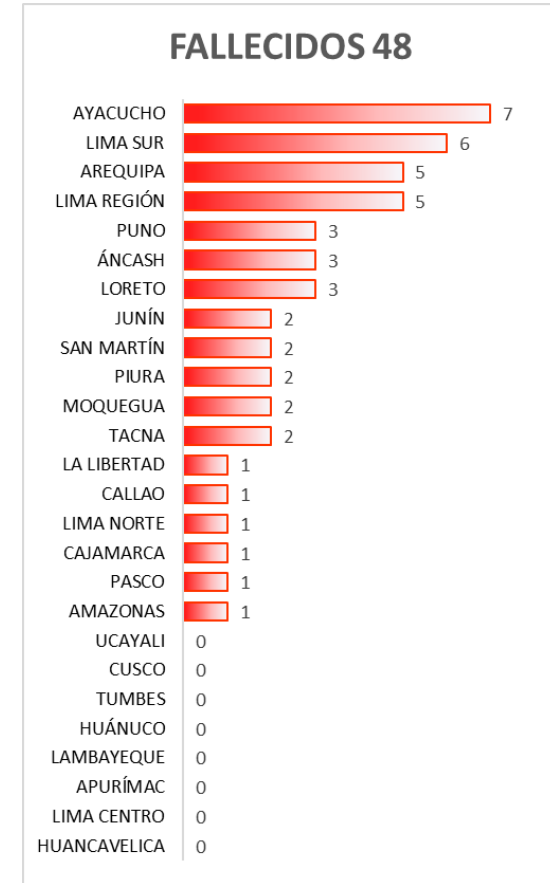
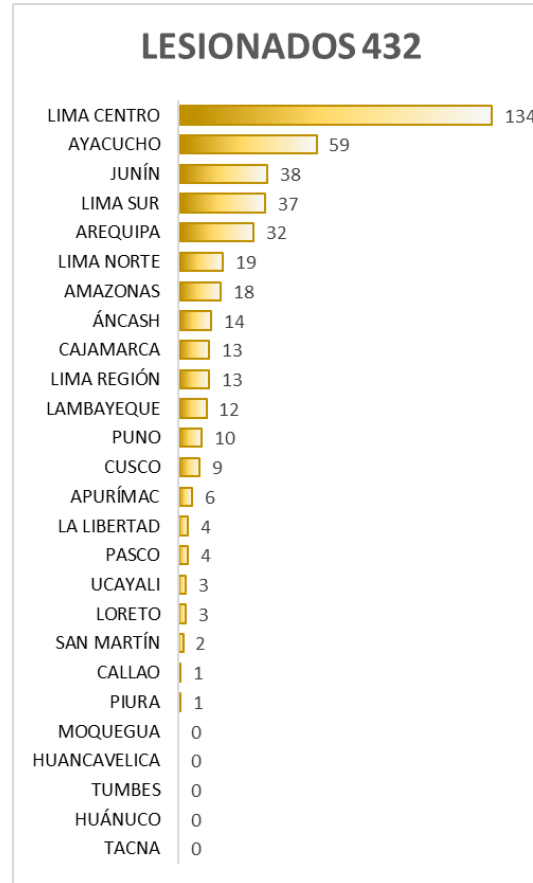
FUENTE: SIREED

DAÑOS A LA SALUD DE LAS PERSONAS

GRÁFICA N°3- CANTIDAD DE EVENTOS EN SIREED



GRÁFICA N°4 y N°5 - CANTIDAD DE DAÑOS A LA SALUD DE LAS PERSONAS POR REGIÓN



FUENTE: SIREED

DAÑOS A LA SALUD DE LAS PERSONAS

GRÁFICO N°6- DISTRIBUCIÓN DEL IMPACTO A LA SALUD DE LAS PERSONAS POR EVENTOS DE EMERGENCIAS Y DESASTRES

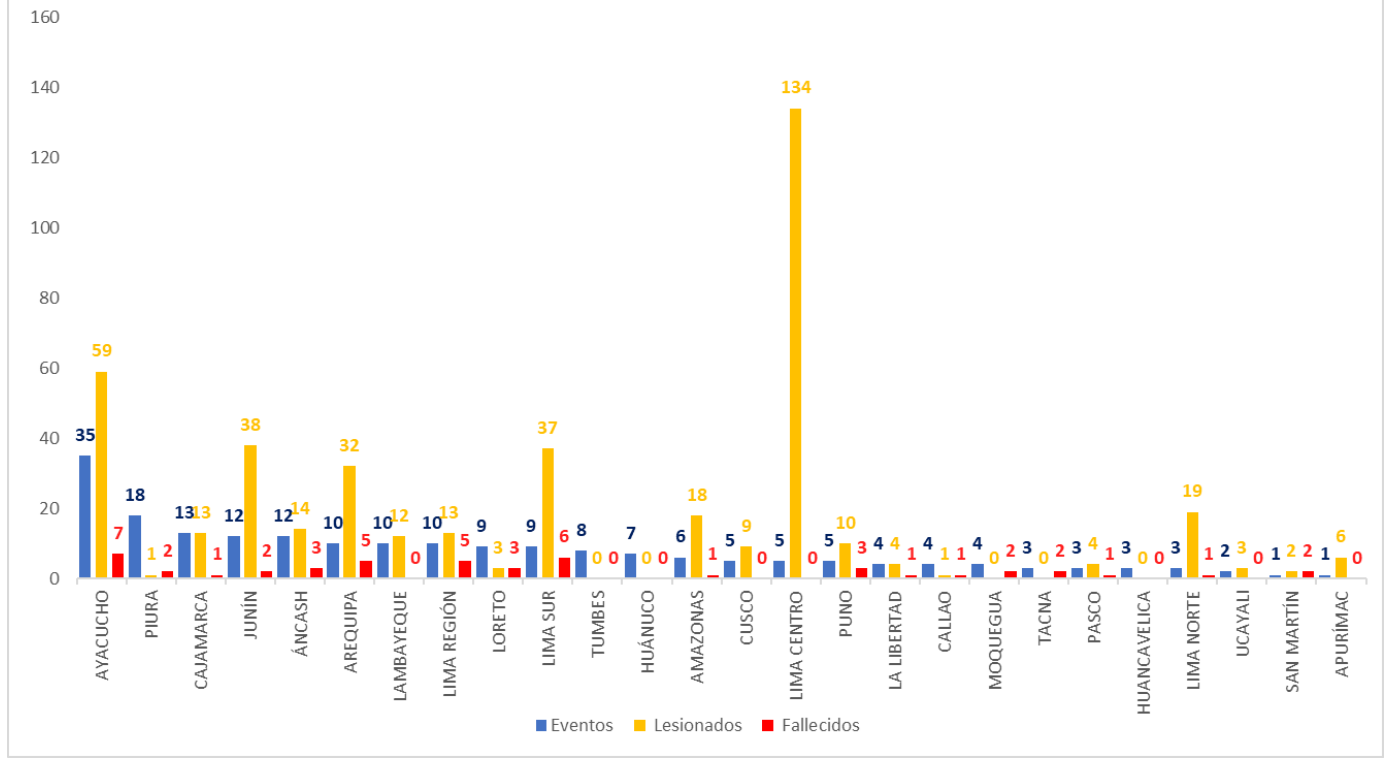
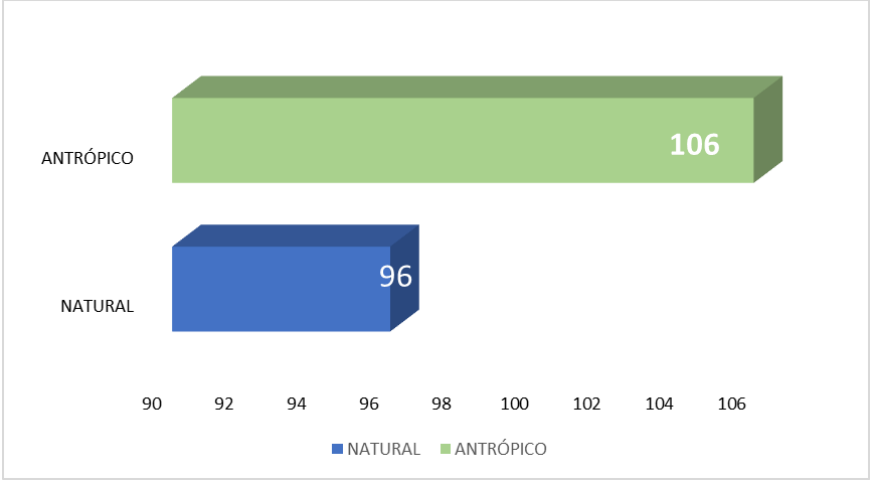



GRÁFICO N°7 – TIPO DE EVENTOS



FUENTE: SIREED

REPORTES DE EVENTOS SIREED


PERÚ Ministerio de Salud
 Viceministerio de Salud Pública
 Dirección General de Gestión del Riesgo de Desastres y Defensa Nacional en Salud

REPORTE DE EVENTO N° 2847 - 2025 - COES SALUD - DIGERD
 FECHA DE ACTUALIZACION: 07/03/2025 15:43 HORAS
 COMPLEMENTARIO: ACCIDENTE DE TRÁNSITO - LIMA
 FECHA DE EVENTO: 06 DE MARZO DEL 2025, A LAS 18:45 HORAS
 NIVEL 1

I. DESCRIPCIÓN

EN LA PÁGINA DE LOS BOMBEROS SE REGISTRÓ UN ACCIDENTE DE TRANSITO (DESPISTE DE COMBI) QUE OCASIONÓ DAÑOS A LA SALUD DE MÚLTIPLES PERSONAS. LESIONADOS FUERON EVACUADOS A IPRESS DE LA LOCALIDAD.

II. UBICACIÓN


DEPARTAMENTO	PROVINCIA	DISTRITO
LIMA	LIMA	VILLA EL SALVADOR
LUGAR: CARRETERA PANAMERICANA SUR KM 23, ALTURA DEL GRIFO KIO		

III. DAÑOS A LA SALUD

LESIONADOS	:10
- HOSPITALIZADO	:3
- ALTA	:7
FALLECIDOS	:0
DESAPARECIDOS	:0
IPRESS AFECTADAS OPERATIVAS	:0
IPRESS AFECTADAS INOPERATIVAS	:0
SEDES ADMINISTRATIVAS AFECTADAS OPERATIVAS	:0
SEDES ADMINISTRATIVAS AFECTADAS INOPERATIVAS	:0
OFERTA MÓVIL AFECTADAS OPERATIVAS	:0
OFERTA MÓVIL AFECTADAS INOPERATIVAS	:0

IV. RECURSOS MOVILIZADOS

BRIGADISTAS	:0
EQUIPOS MÉDICOS DE EMERGENCIA(E.M.T.)	:0
PERSONAL DE SALUD	:0
AMBULANCIAS	:2
MEDICAMENTOS E INSUMOS	:0
EQUIPO TÉCNICO	:0


PERÚ Ministerio de Salud
 Viceministerio de Salud Pública
 Dirección General de Gestión del Riesgo de Desastres y Defensa Nacional en Salud

REPORTE DE EVENTO N° 2844 - 2025 - COES SALUD - DIGERD
 FECHA DE ACTUALIZACION: 07/03/2025 12:04 HORAS
 COMPLEMENTARIO: ACCIDENTE DE TRÁNSITO - LIMA
 FECHA DE EVENTO: 06 DE MARZO DEL 2025, A LAS 18:35 HORAS
 NIVEL 1

I. DESCRIPCIÓN

SE REGISTRA COLISIÓN MULTIPLE ENTRE UNA CAMIONETA, UN CAMIÓN Y UNA MINIVAN, GENERANDO MÚLTIPLES DAÑOS A LA SALUD.

II. UBICACIÓN

DEPARTAMENTO	PROVINCIA	DISTRITO
LIMA	LIMA	CARABAYLLO
LUGAR: CARRETERA CANTA ALT DE CLUB CAMPESTRE CANDAMO KM 37 - CARABAYLLO		

III. DAÑOS A LA SALUD





LESIONADOS	:11
- HOSPITALIZADO	:7
- ALTA	:1
FALLECIDOS	:3
DESAPARECIDOS	:0
IPRESS AFECTADAS OPERATIVAS	:0
IPRESS AFECTADAS INOPERATIVAS	:0
SEDES ADMINISTRATIVAS AFECTADAS OPERATIVAS	:0
SEDES ADMINISTRATIVAS AFECTADAS INOPERATIVAS	:0
OFERTA MÓVIL AFECTADAS OPERATIVAS	:0
OFERTA MÓVIL AFECTADAS INOPERATIVAS	:0

IV. RECURSOS MOVILIZADOS

BRIGADISTAS	:0
EQUIPOS MÉDICOS DE EMERGENCIA(E.M.T.)	:0
PERSONAL DE SALUD	:0
AMBULANCIAS	:0
MEDICAMENTOS E INSUMOS	:0
EQUIPO TÉCNICO	:0

FUENTE: SIREED

REPORTES DE EVENTOS SIREED





REPORTE DE EVENTO N° 2831 - 2025 - COES SALUD - DIGERD
 FECHA DE ACTUALIZACIÓN: 07/03/2025 10:06 HORAS
 COMPLEMENTARIO: ACCIDENTE DE TRÁNSITO - CUSCO
 FECHA DE EVENTO: 06 DE MARZO DEL 2025, A LAS 13:50 HORAS
 NIVEL 1

I. DESCRIPCIÓN

SE REPORTA CHOQUE POR ALCANCE ENTRE UN TRÁILER Y UN BUS DE TRANSPORTE INTER PROVINCIAL EN EL KM. 1024 PANAMERICANA SUR EN EL DISTRITO DE URCOS, EL EVENTO DEJA DAÑOS A LA SALUD DE LAS PERSONAS

II. UBICACIÓN

DEPARTAMENTO	PROVINCIA	DISTRITO
CUSCO	QUISPICANCHI	URCOS
LUGAR: SECTOR CHUPANHUARO		

REPORTE DE EVENTO N° 2819 - 2025 - COES SALUD - DIGERD
 FECHA DE ACTUALIZACIÓN: 07/03/2025 12:39 HORAS
 COMPLEMENTARIO: DESPRENDIMIENTO DE ROCAS - HUÁNUCO
 FECHA DE EVENTO: 06 DE MARZO DEL 2025, A LAS 05:46 HORAS
 NIVEL 1

I. DESCRIPCIÓN

SE REPORTA QUE A CONSECUENCIA DE LAS LLUVIAS INTENSAS EN EL CENTRO POBLADO DE NUEVA ESPERANZA A PROVOCADO EL DESPRENDIMIENTO DE ROCAS Y LODOS, CAUSANDO DAÑOS EN UN AUTO Y UNA CAMIONETA QUE CIRCULABAN POR LA VÍA.

II. UBICACIÓN

DEPARTAMENTO	PROVINCIA	DISTRITO
HUÁNUCO	HUAMALÍES	PUÑOS
LUGAR: NUEVA ESPERANZA		

III. DAÑOS A LA SALUD

LESIONADOS	:15
- HOSPITALIZADO	:2
- ALTA	:13
FALLECIDOS	:0
DESAPARECIDOS	:0
IPRESS AFECTADAS OPERATIVAS	:0
IPRESS AFECTADAS INOPERATIVAS	:0
SEDES ADMINISTRATIVAS AFECTADAS OPERATIVAS	:0
SEDES ADMINISTRATIVAS AFECTADAS INOPERATIVAS	:0
OFERTA MÓVIL AFECTADAS OPERATIVAS	:0
OFERTA MÓVIL AFECTADAS INOPERATIVAS	:0

III. DAÑOS A LA SALUD

LESIONADOS	:5
- HOSPITALIZADO	:5
- ALTA	:0
FALLECIDOS	:4
DESAPARECIDOS	:0
IPRESS AFECTADAS OPERATIVAS	:0
IPRESS AFECTADAS INOPERATIVAS	:0
SEDES ADMINISTRATIVAS AFECTADAS OPERATIVAS	:0
SEDES ADMINISTRATIVAS AFECTADAS INOPERATIVAS	:0
OFERTA MÓVIL AFECTADAS OPERATIVAS	:0
OFERTA MÓVIL AFECTADAS INOPERATIVAS	:0

IV. RECURSOS MOVILIZADOS

BRIGADISTAS	:0
EQUIPOS MÉDICOS DE EMERGENCIA(E.M.T.)	:0
PERSONAL DE SALUD	:25
AMBULANCIAS	:1
MEDICAMENTOS E INSUMOS	:0
EQUIPO TÉCNICO	:0

CREADO POR: REGION CUSCO, REGION CUSCO
 ACTUALIZADO POR: REGION CUSCO, REGION CUSCO

[HTTP://SIREED.MINSA.GOB.PE](http://sireed.minsa.gob.pe)
COESALUD@MINSA.GOB.PE

AV. SAN FELIPE N° 1116
 JESÚS MARÍA - LIMA 11, PERÚ
 TELF. (511) 611 9930
 COE SALUD: 611 9933

FUENTE: SIREED

MONITOREO DE INSTITUCIONES TÉCNICO CIENTÍFICAS

ESTUDIO NACIONAL DEL FENÓMENO “EL NIÑO”

COMISIÓN MULTISECTORIAL ENCARGADA
DEL ESTUDIO NACIONAL DEL FENÓMENO “EL NIÑO” –
ENFEN
Decreto Supremo N° 007-2017-PRODUCE



“Año de la recuperación y consolidación de la economía peruana”

COMUNICADO EXTRAORDINARIO ENFEN N° 01-2025
28 de febrero de 2025

Estado del sistema de alerta: Vigilancia de El Niño Costero¹

RESUMEN EJECUTIVO



El ENFEN ha activado la Vigilancia de El Niño Costero en la región Niño 1+2, ante la eventualidad de un evento cálido débil y de corta duración. En el Pacífico central (3.4) se prevé una condición neutra hasta septiembre de 2025.



En febrero, el calentamiento en la región Niño 1+2 ha superado lo normal, con aguas cálidas ingresando al norte del mar peruano y una onda Kelvin elevando el nivel del mar. Esto ha provocado lluvias intensas en Tumbes y Piura.



Se espera que las condiciones cálidas débiles continúen en marzo, favoreciendo lluvias moderadas a fuertes en Tumbes y Piura, así como precipitaciones sobre lo normal en la región andina y amazónica.



Existe un 48% de probabilidad de que estas condiciones persistan hasta abril, dependiendo de factores en el Pacífico occidental y el Anticiclón del Pacífico Sur. Además, se prevé la llegada de una nueva onda Kelvin cálida en abril.



Se recomienda a los tomadores de decisiones y a la población considerar los avisos meteorológicos y pronósticos estacionales para adoptar medidas adecuadas de preparación y reducción del riesgo de desastres, debido a las condiciones oceánicas y atmosféricas que afectarán la costa y vertiente occidental del país.

COMISIÓN MULTISECTORIAL ENCARGADA
DEL ESTUDIO NACIONAL DEL FENÓMENO “EL NIÑO” –
ENFEN
Decreto Supremo N° 007-2017-PRODUCE



“Año de la recuperación y consolidación de la economía peruana”

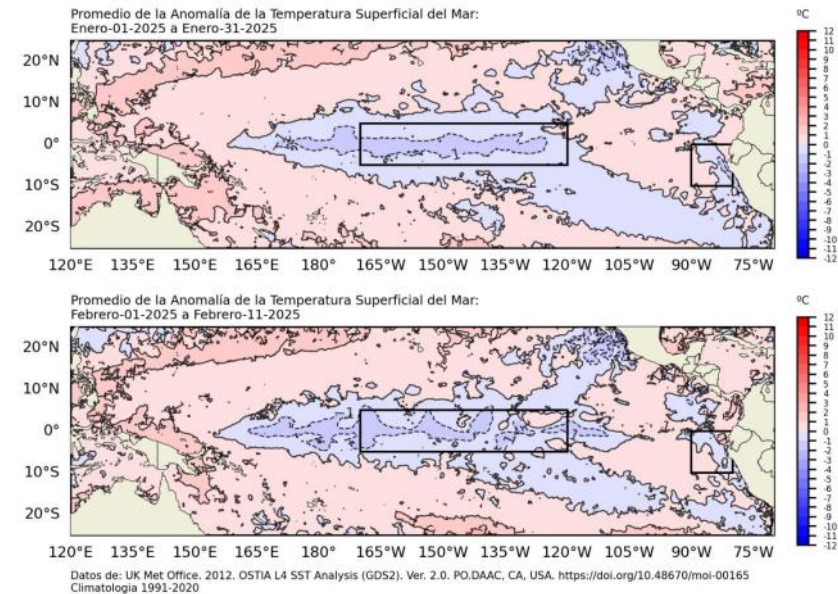


Figura 1. Distribución de las anomalías de la Temperatura Superficial del Mar (TSM) en el Pacífico tropical y ubicación de las regiones Niño 3.4, en el centro del Pacífico, y Niño 1+2, frente a la costa peruana, delimitadas con recuadros de color negro. Arriba: promedio de las anomalías de la TSM en el Pacífico tropical para enero 2025; abajo: promedio de las anomalías de la TSM para el 1-11 de febrero de 2025. Fuente: OSTIA.

FUENTE: ENFEN

SERVICIO NACIONAL DE METEOROLOGÍA E HIDROLOGÍA - SENAMHI

DIRECCIÓN GENERAL DE GESTIÓN DEL RIESGO DE DESASTRES Y DEFENSA NACIONAL EN SALUD

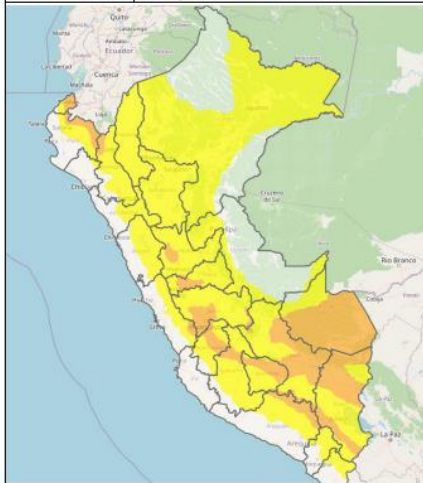
AVISO N° 384 - 2025 – COES SALUD – DIGERD – MINSA

AVISO DE CORTO PLAZO ANTE LLUVIAS INTENSAS

NIVEL NARANJA

AVISO N° 065- 2025 – SENAMHI

Fecha de inicio	Jueves 6 marzo 2025 - 13:00 horas
Duración	Corto plazo – 24 horas



Estos avisos indican la posibilidad de ocurrencia de lluvias intensas para las siguientes 24 horas.

SIERRA: Se espera precipitaciones (lluvia, granizo, nieve, aguanieve) de moderada a fuerte intensidad. Estas precipitaciones estarán acompañadas de descargas eléctricas y ráfagas de viento. Además, se prevé la ocurrencia de granizo en zonas ubicadas sobre los 2800 m s. n. m. y nieve por encima de los 4000 m s. n. m. de la sierra sur.

SELVA: Se prevé la ocurrencia de lluvias y/o chubascos de moderada a fuerte intensidad, principalmente sobre la selva alta norte y centro, acompañadas de descargas eléctricas y ráfagas de viento

COSTA: Se prevé lluvia de moderada a fuerte intensidad en la costa de Tumbes y Piura. Mientras que, en el resto de la costa norte y costa centro, se prevé lluvia localizada de ligera intensidad, principalmente entre la noche, madrugada y primeras horas de la mañana.

NIVEL NARANJA

APURIMAC, AREQUIPA, AYACUCHO, CAJAMARCA, CUSCO, HUANCAMELICA, HUÁNUCO, JUNÍN, LIMA, MADRE DE DIOS, MOQUEGUA, PASCO, PIURA, PUNO Y TUMBES.

NIVEL AMARILLO

AMAZONAS, ÁNCASH, APURIMAC, AREQUIPA, AYACUCHO, CAJAMARCA, CUSCO, HUANCAMELICA, HUÁNUCO, ICA, JUNÍN, LA LIBERTAD, LAMBAYEQUE, LIMA, LORETO, MADRE DE DIOS, MOQUEGUA, PASCO, PIURA, PUNO, SAN MARTÍN, TACNA, TUMBES Y UCAYALI.

DIRECCIÓN GENERAL DE GESTIÓN DEL RIESGO DE DESASTRES Y DEFENSA NACIONAL EN SALUD

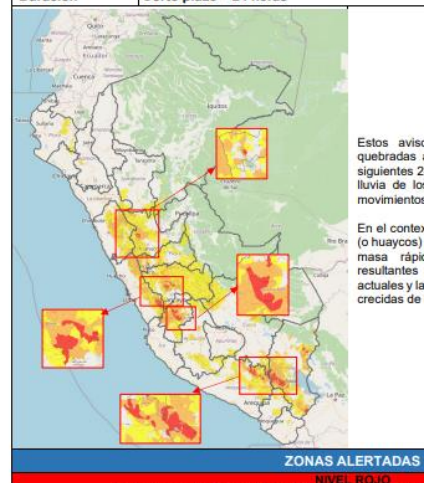
VISO N° 385 - 2025 – COES SALUD – DIGERD – MINSA

AVISO DE CORTO PLAZO ANTE POSIBLE ACTIVACIÓN DE QUEBRADAS

NIVEL ROJO

AVISO N° 065 2025 - SENAMHI

Fecha de inicio	Jueves 6 de marzo 2025 - 13:00 horas
Duración	Corto plazo – 24 horas



Estos avisos indican la posibilidad de activación de quebradas asociada a las lluvias pronosticadas para las siguientes 24 horas (aviso de corto plazo), considerando la lluvia de los 7 días antecedentes y la susceptibilidad a movimientos en masa.

En el contexto de estos avisos, la activación de quebradas (o huaycos) se refiere a los flujos de agua y movimientos en masa rápidos en quebradas o cuencas pequeñas resultantes de la acción de las lluvias precedentes y actuales y las condiciones geológicas. Incluye flujos de lodo, crecidas de detritos, y flujo de detritos.

ZONAS ALERTADAS

NIVEL ROJO

AREQUIPA, CUSCO, HUANCAMELICA, HUÁNUCO, JUNÍN, LIMA, PASCO Y PUNO.

NIVEL NARANJA

ANCASH, APURIMAC, AREQUIPA, AYACUCHO, CAJAMARCA, CUSCO, HUANCAMELICA, HUÁNUCO, ICA, JUNÍN, LA LIBERTAD, LIMA, LORETO, MADRE DE DIOS, MOQUEGUA, PASCO, PUNO, SAN MARTÍN Y UCAYALI.

NIVEL AMARILLO

ANCASH, APURIMAC, AREQUIPA, AYACUCHO, CAJAMARCA, CUSCO, HUANCAMELICA, HUÁNUCO, ICA, JUNÍN, LA LIBERTAD, LAMBAYEQUE, LIMA, LORETO, MADRE DE DIOS, MOQUEGUA, PASCO, PIURA, PUNO, SAN MARTÍN, TACNA Y UCAYALI.

NIVELES DE PELIGRO

NIVEL AMARILLO	NIVEL NARANJA	NIVEL ROJO
-----------------------	----------------------	-------------------

FUENTE: SENAMHI

EVENTOS SÍSMICOS A NIVEL NACIONAL

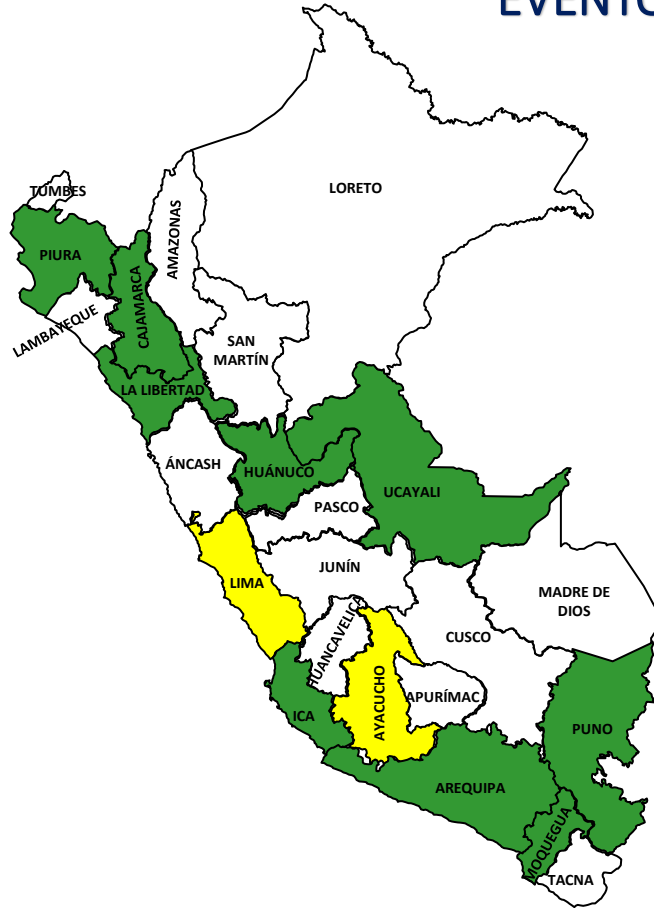
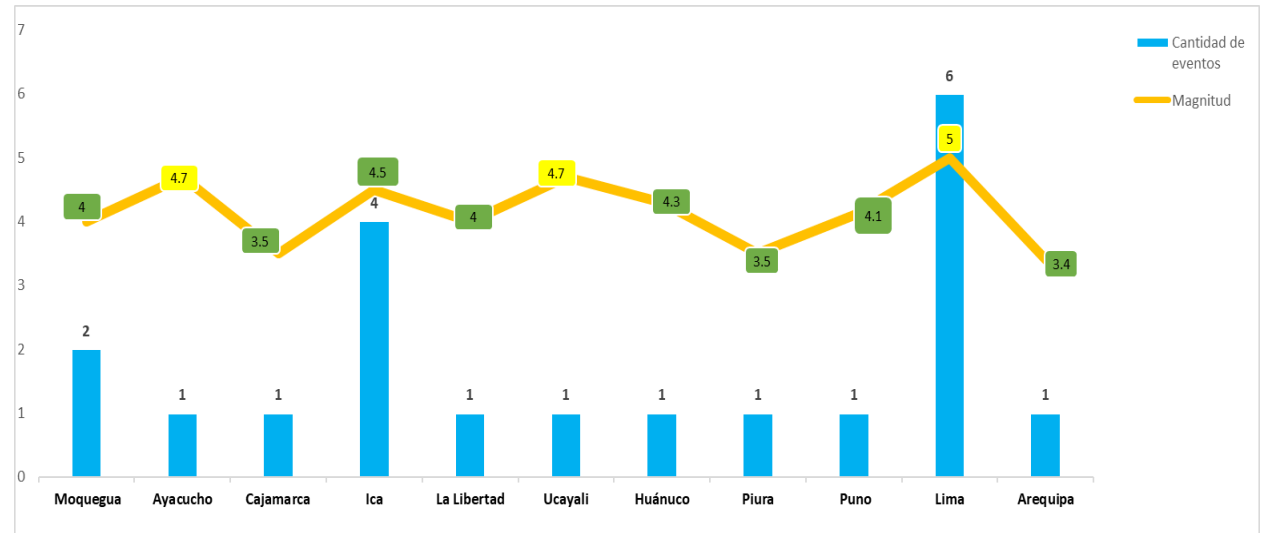


GRÁFICO N°08- CANTIDAD DE EVENTOS SÍSMICOS A NIVEL NACIONAL

Rango de alerta: ● < M4.5 ● de M4.5 a M6.0 ● > M6.0

TOTAL DE SISMOS: 21



Del 28 de febrero al 06 de marzo del 2025

FUENTE: IGP

MONITOREO VULCANOLÓGICO



FUENTE: IGP

PERÚ Ministerio del Ambiente IGP Instituto Geofísico del Perú

BOLETÍN VULCANOLÓGICO SABANCAYA

IGP/CENVULSAB/BV 2025-0009
Análisis: 24 de febrero-2 de marzo de 2025
Fecha de emisión: 3 de marzo de 2025

NIVEL DE ALERTA: Naranja

PERÚ Ministerio del Ambiente IGP Instituto Geofísico del Perú

BOLETÍN VULCANOLÓGICO UBINAS

IGP/CENVULUBI/BV 2025-0005
Análisis: 16-28 de febrero de 2025
Fecha de emisión: 3 de marzo de 2025

NIVEL DE ALERTA: Verde

<https://www.igp.gob.pe/servicios/centro-vulcanologico-nacional/productos-boletines>

TEMPORADA DE LLUVIAS 2024 - 2025



PERÚ

Ministerio
de Salud



DIGERD

Dirección General de Gestión del Riesgo
de Desastres y Defensa Nacional en Salud



MONITOREO DE DAÑOS EN TEMPORADA DE LLUVIAS 2024 - 2025

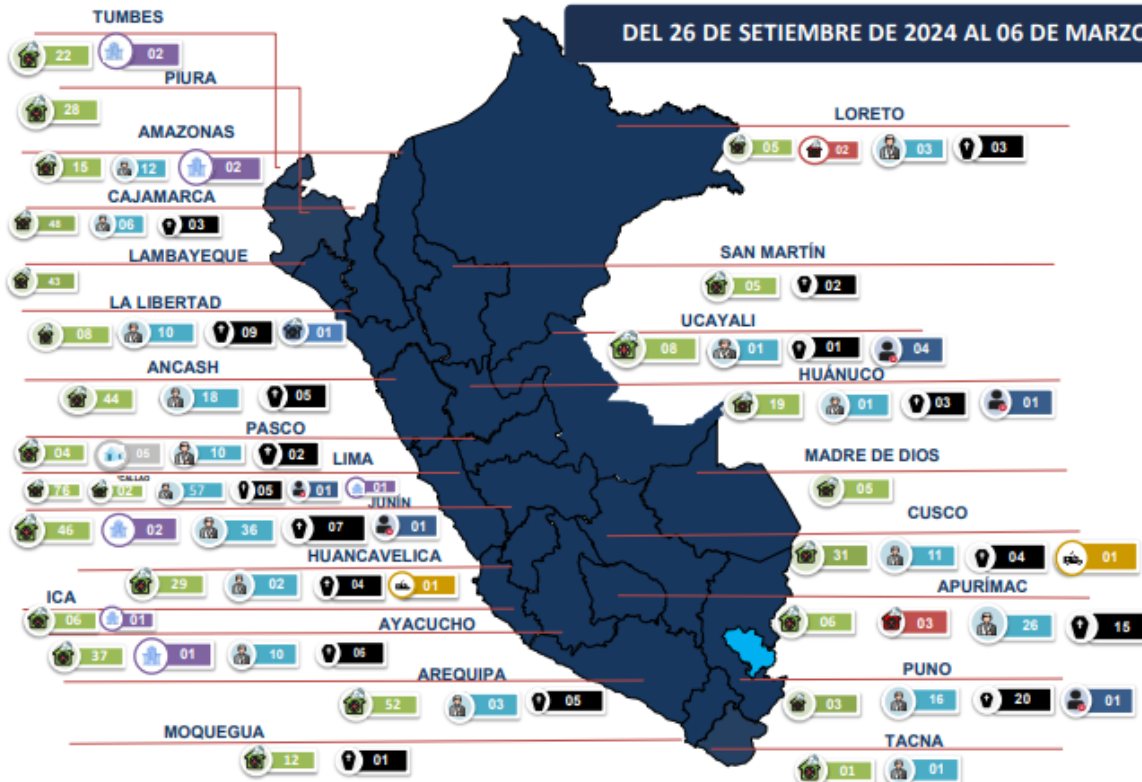


MONITOREO DE DAÑOS OCASIONADOS EN LA TEMPORADA DE LLUVIAS 2024-2025

ACTUALIZACIÓN N° 29



DEL 26 DE SETIEMBRE DE 2024 AL 06 DE MARZO DE 2025



Fuente: Sistema de Registro de Eventos de Emergencias y Desastres - SIREED

MONITOREO DE ACCIONES EN TEMPORADA DE LLUVIAS 2024 - 2025

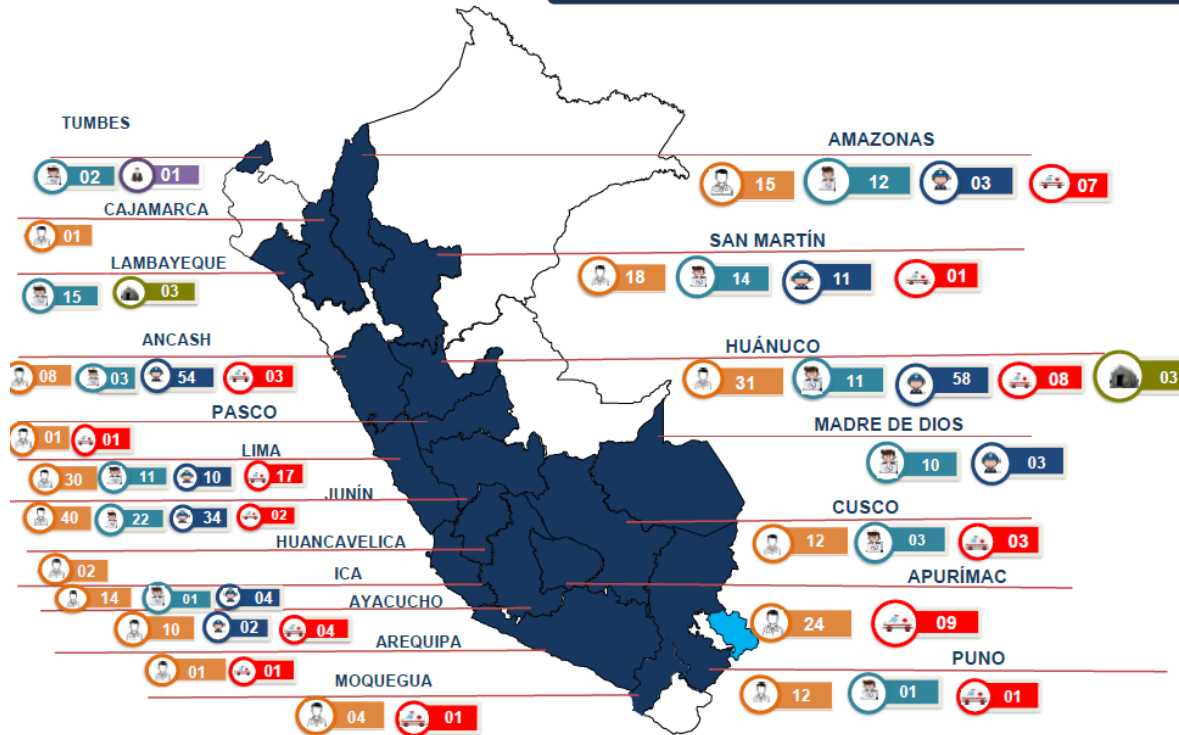


RECURSOS MOVILIZADOS NIVEL REGIONAL - TEMPORADA DE LLUVIAS 2024-2025

ACTUALIZACIÓN N° 29



DEL 26 DE SETIEMBRE DE 2024 AL 06 DE MARZO DE 2025



Fuente: Sistema de Registro de Eventos de Emergencias y Desastres - SIREED

RECURSOS MOVILIZADOS



DOCUMENTOS NORMATIVOS VIGENTES



PERÚ

Ministerio
de Salud



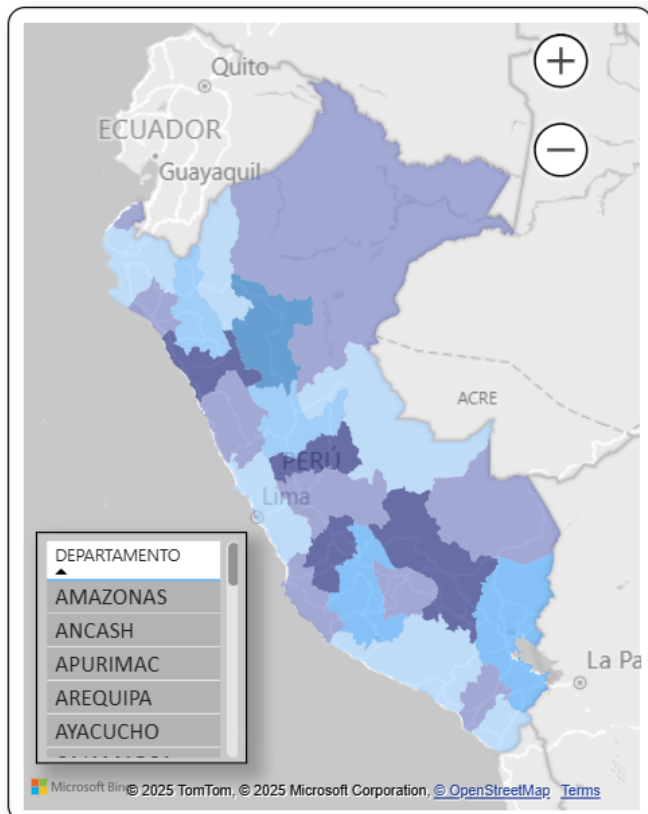
DIGERD

Dirección General de Gestión del Riesgo
de Desastres y Defensa Nacional en Salud



DECLARATORIAS DE ESTADO DE EMERGENCIA

DECLARATORIAS DE ESTADO DE EMERGENCIA VIGENTES



DECRETO SUPREMO	MOTIVO	FECHA INICIO	FECHA FIN
D.S. Nº027-2025-PCM	POR PELIGRO INMINENTE ANTE COLAPSO DEL SISTEMA DE ALCANTARILLADO	12/03/2025	10/05/2025
D.S. Nº026-2025-PCM	POR IMPACTO DE DAÑOS A CONSECUENCIA DE INTENSAS PRECIPITACIONES PLUVIALES	06/03/2025	04/05/2025
D.S. Nº024-2025-PCM	POR IMPACTO DE DAÑOS A CONSECUENCIA DE INTENSAS PRECIPITACIONES PLUVIALES	28/02/2025	28/04/2025
D.S. Nº021-2025-PCM	POR IMPACTO DE DAÑOS A CONSECUENCIA DE INTENSAS PRECIPITACIONES PLUVIALES	21/02/2025	21/04/2025

25

Regiones

168

Provincias

766

Distritos

REGIÓN	PROVINCIAS	DISTRITOS
AYACUCHO	11	80
HUANCAVELICA	7	78
HUANUCO	11	62
LIMA	10	58
AREQUIPA	7	50
CAJAMARCA	11	49
APURIMAC	7	41
CUSCO	12	41
PIURA	8	41
ANCASH	15	34
AMAZONAS	7	30
ICA	5	29
SANMARTIN	9	26
Total	168	766

PRÓRROGA

D.S. Nº125-2024-PCM
 D.S. Nº008-2025-PCM
 NO REGISTRA

POR IMPACTO DE DAÑOS

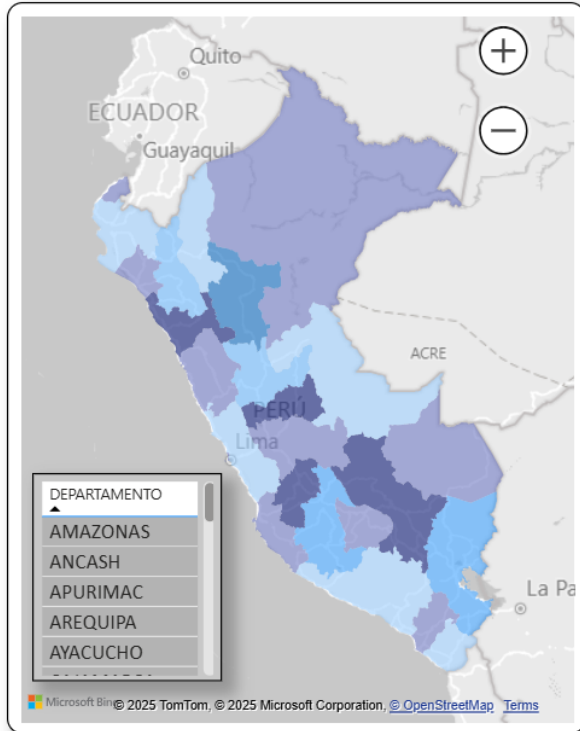
POR PELIGRO INMINENTE

Motivo

FUENTE: Normas Legales

DECLARATORIAS DE ESTADO DE EMERGENCIA

CONSOLIDADO DE DECLARATORIAS DE ESTADO DE EMERGENCIA



NORMAS LEGALES

DECRETO SUPREMO	MOTIVO	FECHA INICIO	FECHA FIN
D.S.N°027-2025-PCM	POR PELIGRO INMINENTE ANTE COLAPSO DEL SISTEMA DE ALCANTARILLADO	12/03/2025	10/05/2025
D.S.N°026-2025-PCM	POR IMPACTO DE DAÑOS A CONSECUENCIA DE INTENSAS PRECIPITACIONES PLUVIALES	06/03/2025	04/05/2025
D.S.N°024-2025-PCM	POR IMPACTO DE DAÑOS A CONSECUENCIA DE INTENSAS PRECIPITACIONES PLUVIALES	28/02/2025	28/04/2025
D.S.N°021-2025-PCM	POR IMPACTO DE DAÑOS A CONSECUENCIA DE INTENSAS PRECIPITACIONES PLUVIALES	21/02/2025	21/04/2025

25 Regiones
198 Provincias
1284 distritos

POR IMPACTO DE DAÑOS
 POR PELIGRO INMINENTE

PRÓRROGA

- D.S. N° 135-2023-PCM
- D.S.N°077-2024-PCM
- D.S.N°102-2024-PCM
- D.S. N°114-2024-PCM

Año: Estado:

Motivo:

REGIÓN	PROVINCIAS	DISTRITOS
AYACUCHO	11	113
HUANCAVELICA	9	102
CAJAMARCA	13	96
LA LIBERTAD	12	83
LIMA	10	83
AMAZONAS	7	74
HUANUCO	13	72
AREQUIPA	8	70
PIURA	8	68
SANMARTIN	10	65
CUSCO	12	56
APURIMAC	7	55
LORETO	8	55
Total	198	1284

Actualizado al 27/02/2025 08:00 Horas

INDICADOR DE COES SALUD



PERÚ

Ministerio
de Salud



DIGERD

Dirección General de Gestión del Riesgo
de Desastres y Defensa Nacional en Salud

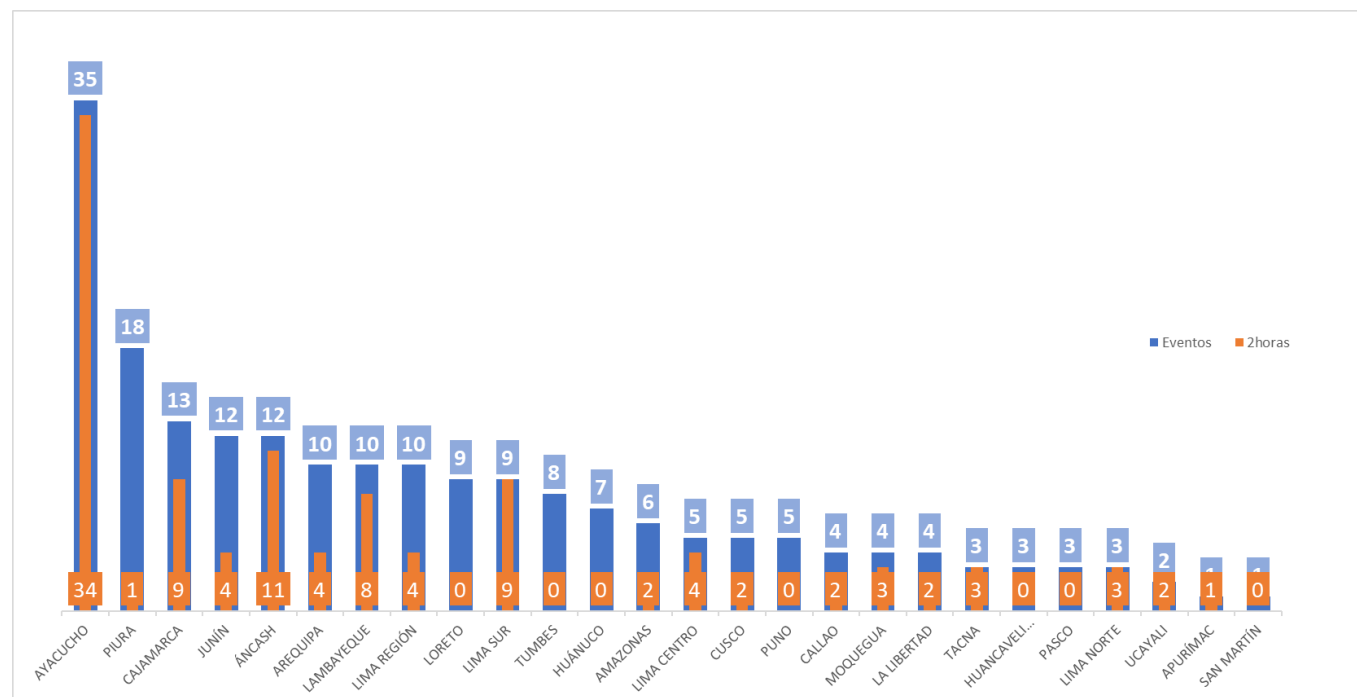


INDICADOR COES SALUD: OPORTUNIDAD

TABLA N°1- DETALLE DEL IMPACTO A LA SALUD POR EVENTOS DE EMERGENCIAS Y DESASTRES REGISTRADOS

REGIONES	EVENTOS	A LAS 2 HORAS	% CUMPLIMIENTO
AYACUCHO	35	34	97%
PIURA	18	1	6%
CAJAMARCA	13	9	69%
JUNÍN	12	4	33%
ÁNCASH	12	11	92%
AREQUIPA	10	4	40%
LAMBAYEQUE	10	8	80%
LIMA REGIÓN	10	4	40%
LORETO	9	0	0%
LIMA SUR	9	9	100%
TUMBES	8	0	0%
HUÁNUCO	7	0	0%
AMAZONAS	6	2	33%
LIMA CENTRO	5	4	80%
CUSCO	5	2	40%
PUNO	5	0	0%
CALLAO	4	2	50%
MOQUEGUA	4	3	75%
LA LIBERTAD	4	2	50%
TACNA	3	3	100%
HUANCAVELICA	3	0	0%
PASCO	3	0	0%
LIMA NORTE	3	3	100%
UCAYALI	2	2	100%
APURÍMAC	1	1	100%
SAN MARTÍN	1	0	0%
TOTAL	202	108	53%

GRÁFICO N°09- DISTRIBUCIÓN DEL IMPACTO A LA SALUD POR EVENTOS DE EMERGENCIAS Y DESASTRES REGISTRADOS DENTRO DE LAS 02 HORAS POST EVENTO



FUENTE: SIREED

CONSOLIDADO DE SALA DE CRISIS A NIVEL NACIONAL

SALA DE CRISIS - EMED SALUD - REGIONES

SALA DE CRISIS N° 09 DIRESA AMAZONAS S.E. N° 10

Dirección de Prevención y Control de Emergencias y Desastres

DEL 27 DE FEBRERO AL 05 DE MARZO DEL 2025

Secretaría Regional de Salud
amazonas2025@gmail.com

SALA DE CRISIS

D E L 28 DE FEBRERO AL 06 DE MARZO DEL 2025

DIRECCIÓN REGIONAL DE SALUD CAJAMARCA
CENTRO DE PREVENCIÓN Y CONTROL DE EMERGENCIAS Y DESASTRES
ESPACIO DE MONITOREO DE EMERGENCIAS Y DESASTRES

SALA DE CRISIS N° 10

DEL 27 DE FEBRERO AL 05 DE MARZO DEL 2025

OFICINA DE GESTIÓN DEL RIESGO DE DESASTRES Y DEFENSA NACIONAL EN SALUD

SALA DE CRISIS DEL 27 DE FEBRERO AL 05 DE MARZO DEL 2025

EMED SALUD - CEPRECOE DIRESA PIURA

SALA DE CRISIS DE EMERGENCIAS Y DESASTRES N° 10 EMED SALUD DIRESA ANCASH

DEL 27 DE FEBRERO DEL 2025 AL 05 DE MARZO DEL 2025

SALA DE CRISIS DEL 27 DE FEBRERO AL 05 DE MARZO DEL 2025

EMED - DIRESA CALLAO

ESTA TEMPORADA DE LLUVIAS LO AFRONTAMOS JUNTOS

SALA DE CRISIS DE EMERGENCIAS Y DESASTRES DE SALUD

DIRESA PUNO

ESPACIO DE MONITOREO DE EMERGENCIAS Y DESASTRES
Sala de crisis
DEL 27 DE FEBRERO AL 05 DE MARZO DEL 2025

Gerencia Regional de Salud Arequipa

ESPACIO DE MONITOREO DE EMERGENCIAS Y DESASTRES

SALA DE CRISIS N° 09

DEL 24 de febrero al 02 de marzo del 2025

SALA DE CRISIS N° 08-2025 DIRESA HUÁNUCO

ESPACIO DE MONITOREO DE EMERGENCIAS Y DESASTRES EN SALUD

DEL 27 febrero al 05 Marzo 2025

SALA DE CRISIS UFGRED SEM. N°10-2025

DIRESA MOQUEGUA

DIRECCIÓN REGIONAL DE SALUD TACNA

SALA DE CRISIS DE EMERGENCIAS Y DESASTRES

SEMANA: 09 (23 FEB. AL 01 MAR) DEL 2025

EQUIPO TÉCNICO DEL EMED SALUD

SALA DE CRISIS DEL 27 DE FEBRERO 05 DE MARZO 2025

ESPACIO DE MONITOREO DE EMERGENCIA Y DESASTRE EMED

SALA DE CRISIS MODULO DE ANALISIS

DEL 27 de febrero al 05 de marzo de 2025

D.A. N° 200-2018/MINSA SE - 09

DIRECCIÓN REGIONAL DE SALUD PASCO

SALA DE CRISIS

DEL 27 DE FEBRERO AL 05 DE MARZO 2025

SALA DE CRISIS DIRESA-UCAAYALI

DE LA SEMANA CORRESPONDIENTE DEL 27 DE FEBRERO AL 05 DE MARZO DEL 2025

JR. MARISCAL CASTILLA-CAHUIDE - 938 426 678

1. AMAZONAS
2. ÁNCASH
3. AREQUIPA
4. AYACUCHO
5. CAJAMARCA
6. CALLAO
7. HUÁNUCO
8. JUNÍN
9. LA LIBERTAD
10. LIMA REGIÓN
11. MOQUEGUA
12. PASCO
13. PIURA
14. PUNO
15. TACNA
16. UCAAYALI

SALA DE CRISIS - EMED SALUD - LIMA METROPOLITANA

EMED SALUD DIRIS LIMA NORTE

PERÚ Ministerio de Salud Dirección de Redes Integradas de Salud Lima Norte OFICINA DE GESTIÓN DE RIESGO DE DESASTRES 2025



DIRIS LIMA NORTE

**SALA DE CRISIS DE EMERGENCIAS Y DESASTRES
SEMANA N° 10**

945-256-004 35-00-205 [01] 201-1340 Anexo 149 oficinagestionriesgo@dirislimanorte.gob.pe emeddirisnorte@gmail.com

EMED SALUD DIRIS LIMA CENTRO

PERÚ Ministerio de Salud Dirección de Redes Integradas de Salud Lima Centro DIRIS Lima Centro EMB

SALA DE CRISIS DE EMERGENCIAS Y DESASTRES

Del 27 de febrero al 05 de marzo del 2025

OFICINA DE GESTIÓN DE RIESGOS Y DESASTRES DIRIS LIMA CENTRO





PERÚ

Ministerio
de Salud



DIGERD

Dirección General de Gestión del Riesgo
de Desastres y Defensa Nacional en Salud



Gracias