



PERÚ

Ministerio
de Salud

SALA DE CRISIS

Del 07 de marzo al 13 de marzo 2025

Lic. Bryan Villanueva

Centro de Operaciones de Emergencia del
Sector Salud – COES Salud

Dirección General de Gestión del Riesgo de
Desastres y Defensa Nacional en Salud

Ministerio de Salud

MINISTERIO DE SALUD
SALUD. DERECHO DE TODOS



DIGERD

Dirección General de Gestión del Riesgo
de Desastres y Defensa Nacional en Salud



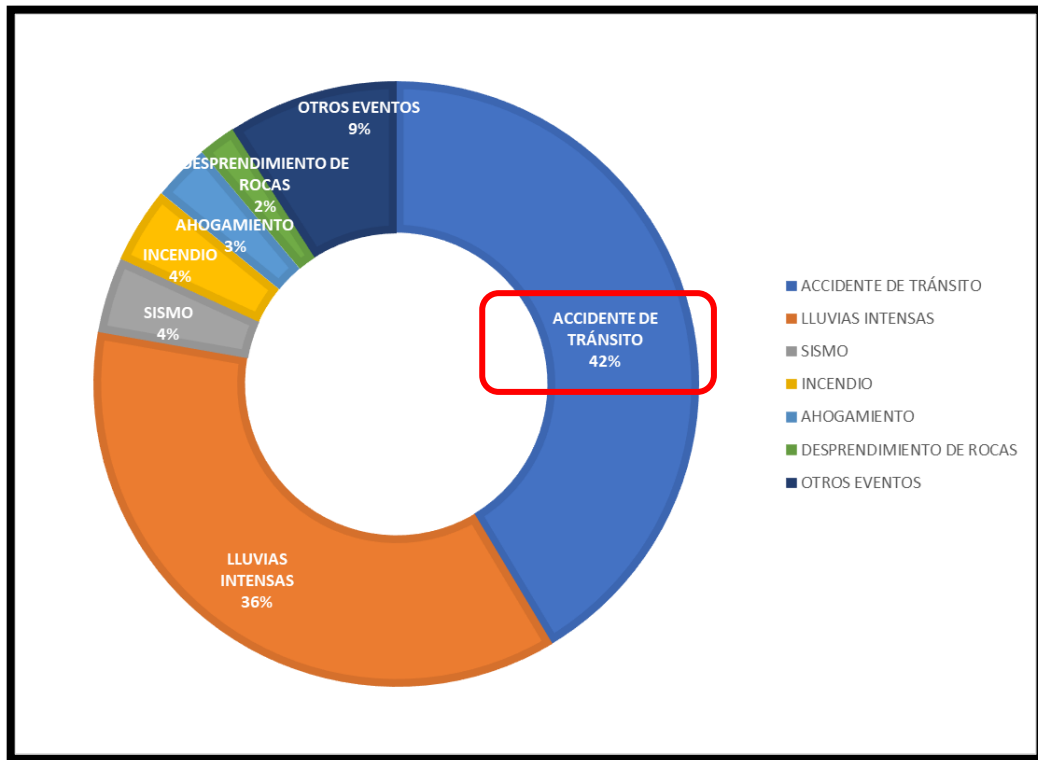
CONTENIDO

- ANÁLISIS DE DAÑOS A LA SALUD
- MONITOREO DE INSTITUCIONES TÉCNICO CIENTÍFICAS
- TEMPORADA DE LLUVIAS 2024 - 2025
- DOCUMENTOS NORMATIVOS
- INDICADOR COES SALUD

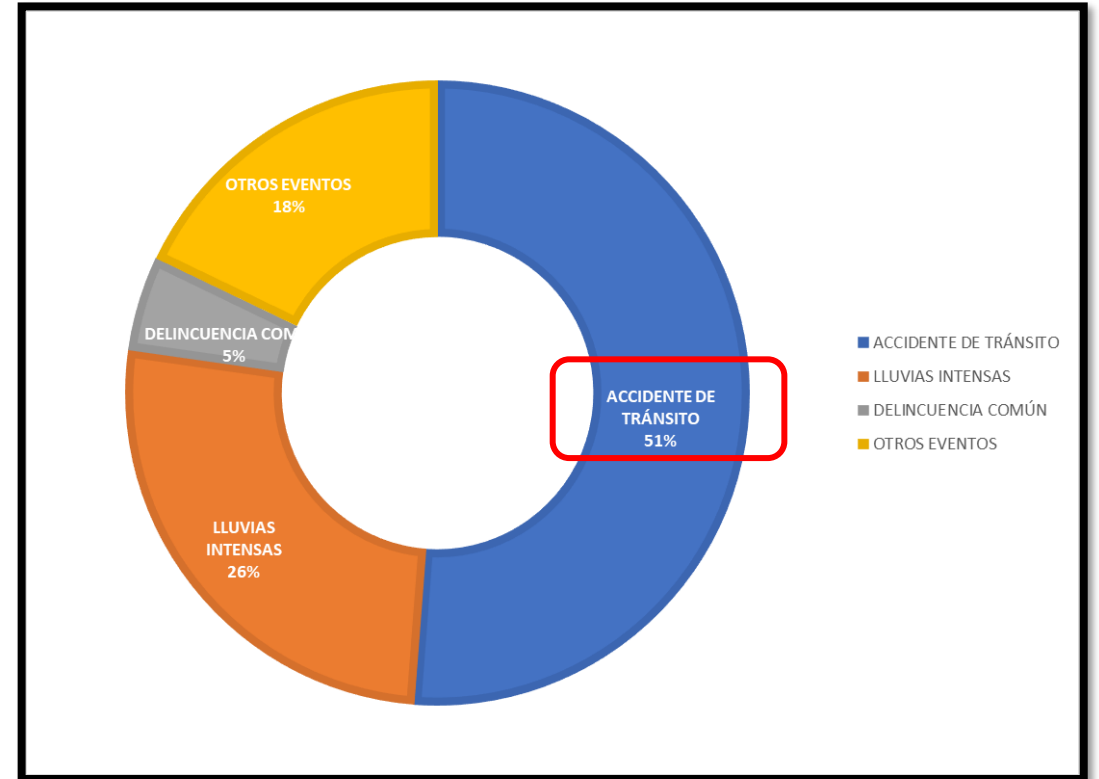
ANÁLISIS DE EVENTOS CON REPERCUSIÓN A LA SALUD

EVENTOS DE EMERGENCIAS Y DESASTRES A NIVEL NACIONAL

GRÁFICA N°01 EVENTOS REGISTRADOS A NIVEL NACIONAL DEL 28 DE FEBRERO AL 06 DE MARZO 2025



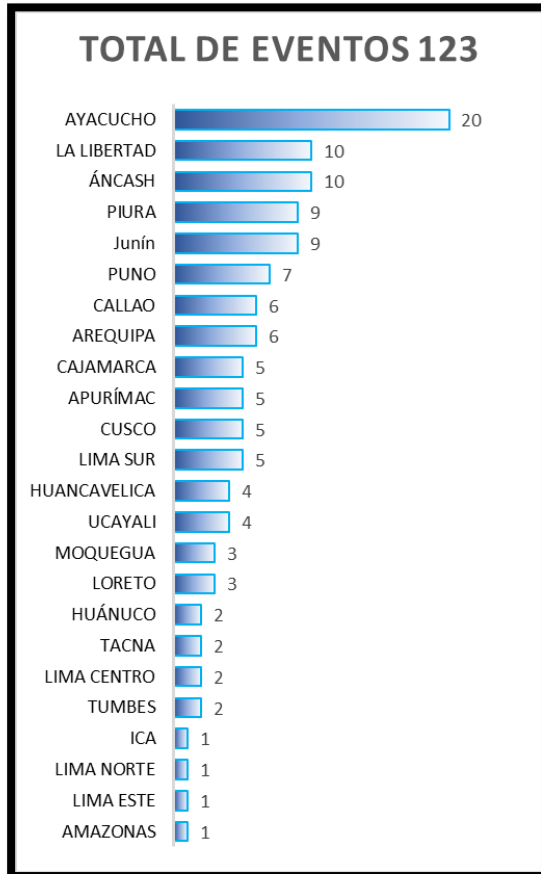
GRÁFICA N°02 EVENTOS REGISTRADOS A NIVEL NACIONAL DEL 07 DE MARZO AL 13 DE MARZO 2025



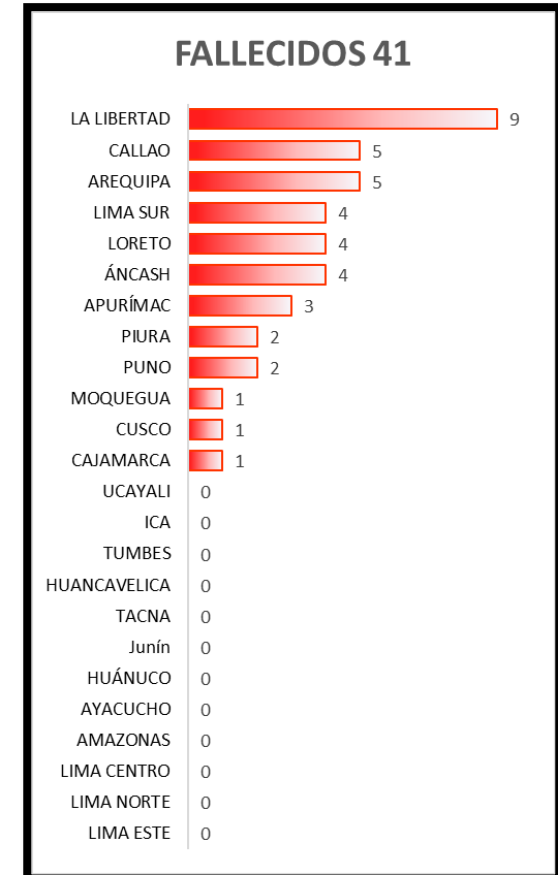
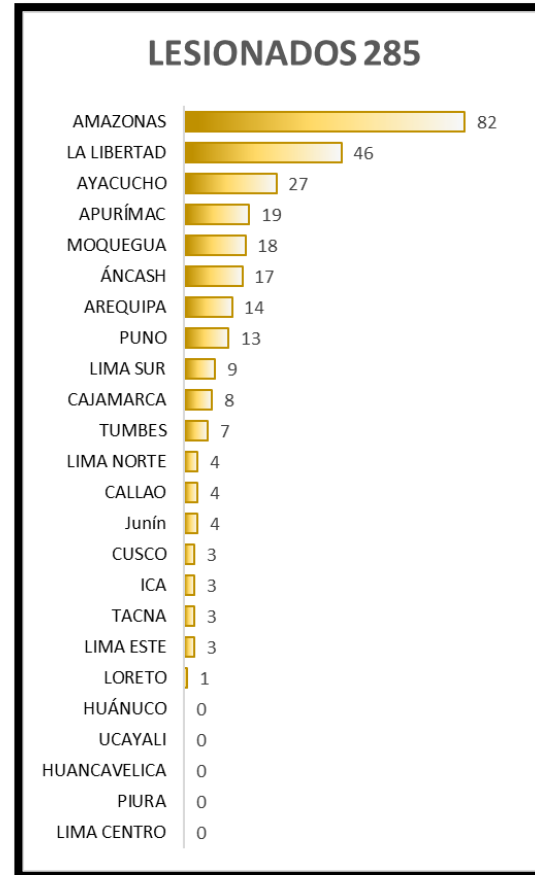
FUENTE: SIREED

DAÑOS A LA SALUD DE LAS PERSONAS

GRÁFICA N°3- CANTIDAD DE EVENTOS EN SIREED



GRÁFICA N°4 y N°5 - CANTIDAD DE DAÑOS A LA SALUD DE LAS PERSONAS POR REGIÓN



FUENTE: SIREED

DAÑOS A LA SALUD DE LAS PERSONAS

GRÁFICO N°6- DISTRIBUCIÓN DEL IMPACTO A LA SALUD DE LAS PERSONAS POR EVENTOS DE EMERGENCIAS Y DESASTRES

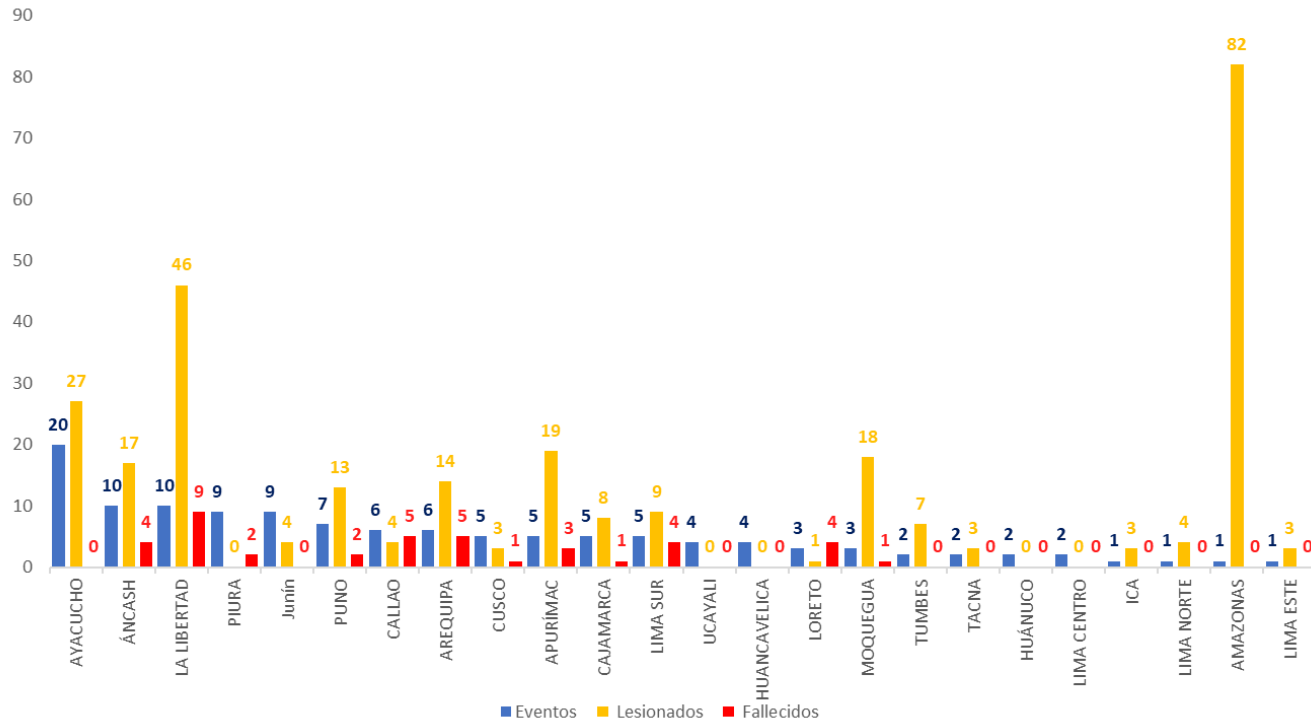
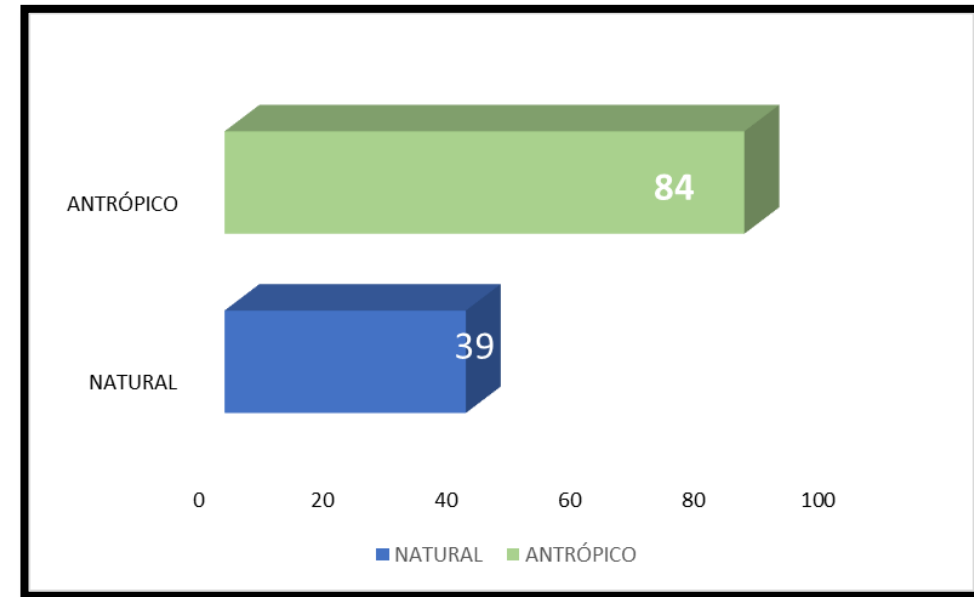






GRÁFICO N°7 – TIPO DE EVENTOS



FUENTE: SIREED

REPORTES DE EVENTOS SIREED

REPORTE DE EVENTO N° 2903 - 2025 - COES SALUD - DIGERD
 FECHA DE ACTUALIZACIÓN: 10/03/2025 14:56 HORAS
 COMPLEMENTARIO: ACCIDENTE DE TRÁNSITO - APURÍMAC
 FECHA DE EVENTO: 08 DE MARZO DEL 2025, A LAS 05:59 HORAS
 NIVEL 1

I. DESCRIPCIÓN

SE REGISTRA ATROPELLO DE UNA CAMIONETA A PERSONAS EN UNA REUNION FAMILIAR, SE PRESUME QUE EL CONDUCTOR SE ENCONTRABA EN ESTADO ETILICO, AFECTANDO LA VIDA Y LA SALUD DE LAS PERSONAS QUIENES SE ENCONTRABAN EN UNA REUNION CARNAVALESCA.





II. UBICACIÓN

DEPARTAMENTO	PROVINCIA	DISTRITO
APURIMAC	ANTABAMBA	ANTABAMBA

LUGAR: SECTOR DENOMINADO HUANSO-ANTABAMBA-APURIMAC

III. DAÑOS A LA SALUD

LESIONADOS	:10
- HOSPITALIZADO	:8
- ALTA	:2
FALLECIDOS	:0
DESAPARECIDOS	:0
IPRESS AFECTADAS OPERATIVAS	:0
IPRESS AFECTADAS INOPERATIVAS	:0
SEDES ADMINISTRATIVAS AFECTADAS OPERATIVAS	:0
SEDES ADMINISTRATIVAS AFECTADAS INOPERATIVAS	:0
OFERTA MÓVIL AFECTADAS OPERATIVAS	:0
OFERTA MÓVIL AFECTADAS INOPERATIVAS	:0

REPORTE DE EVENTO N° 2888 - 2025 - COES SALUD - DIGERD
 FECHA DE ACTUALIZACIÓN: 13/03/2025 08:04 HORAS
 COMPLEMENTARIO: ACCIDENTE DE TRÁNSITO - LA LIBERTAD
 FECHA DE EVENTO: 08 DE MARZO DEL 2025, A LAS 07:40 HORAS
 NIVEL 1

I. DESCRIPCIÓN

EMED SALUD OTUZCO REPORTA ACCIDENTE DE TRÁNSITO, DONDE UN BUS SE DESPISTA OCASIONANDO DAÑOS A LA VIDA Y A LA SALUD.

II. UBICACIÓN

DEPARTAMENTO	PROVINCIA	DISTRITO
LA LIBERTAD	OTUZCO	OTUZCO

LUGAR: SECTOR TAYAHUAL

III. DAÑOS A LA SALUD

LESIONADOS	:16
- HOSPITALIZADO	:13
- ALTA	:16
FALLECIDOS	:3
DESAPARECIDOS	:0
IPRESS AFECTADAS OPERATIVAS	:0
IPRESS AFECTADAS INOPERATIVAS	:0
SEDES ADMINISTRATIVAS AFECTADAS OPERATIVAS	:0
SEDES ADMINISTRATIVAS AFECTADAS INOPERATIVAS	:0
OFERTA MÓVIL AFECTADAS OPERATIVAS	:0
OFERTA MÓVIL AFECTADAS INOPERATIVAS	:0

FUENTE: SIREED

REPORTES DE EVENTOS SIREED

REPORTE DE EVENTO N° 2995 - 2025 - COES SALUD - DIGERD

FECHA DE ACTUALIZACIÓN: 11/03/2025 13:17 HORAS

COMPLEMENTARIO: LLUVIAS INTENSAS - PUNO

FECHA DE EVENTO: 10 DE MARZO DEL 2025, A LAS 10:00 HORAS

NIVEL 2

I. DESCRIPCIÓN

LLUVIAS INTENSAS LO QUE ORIGINO DESBORDE DE RIO, AFECTANNO LA INFRAESTRUCTURA DEL PS I-1 CARUCAYA

II. UBICACIÓN

DEPARTAMENTO	PROVINCIA	DISTRITO
PUNO	PUNO	PLATERIA
LUGAR: CENTRO POBLADO CARUCAYA		

TABLA N° 06 - CONSOLIDADO DE IPRESS AFECTADAS INOPERATIVAS

N°	NIVEL	NOMBRE DE LA EESS	PROVINCIA	DISTRITO	CONTIGENCIA
1	I-1	CARUCAYA	PUNO	PICHACANI	C.S. LARAQUERI

GALERÍA FOTOS



IMAGEN 1: GOBERNADOR REGIONAL SUPERVISANDO DAÑOS A LA INFRAESTRUCTURA DEL EESS CARUCAYA

FUENTE: SIREED

MONITOREO DE INSTITUCIONES TÉCNICO CIENTÍFICAS



PERÚ

Ministerio
de Salud



DIGERD

Dirección General de Gestión del Riesgo
de Desastres y Defensa Nacional en Salud



ESTUDIO NACIONAL DEL FENÓMENO “EL NIÑO”

COMISIÓN MULTISECTORIAL ENCARGADA
DEL ESTUDIO NACIONAL DEL FENÓMENO “EL NIÑO” –
ENFEN
Decreto Supremo N° 007-2017-PRODUCE



“Año de la recuperación y consolidación de la economía peruana”

COMUNICADO EXTRAORDINARIO ENFEN N° 01-2025
28 de febrero de 2025

Estado del sistema de alerta: Vigilancia de El Niño Costero¹

RESUMEN EJECUTIVO



El ENFEN ha activado la Vigilancia de El Niño Costero en la región Niño 1+2, ante la eventualidad de un evento cálido débil y de corta duración. En el Pacífico central (3.4) se prevé una condición neutra hasta septiembre de 2025.



En febrero, el calentamiento en la región Niño 1+2 ha superado lo normal, con aguas cálidas ingresando al norte del mar peruano y una onda Kelvin elevando el nivel del mar. Esto ha provocado lluvias intensas en Tumbes y Piura.



Se espera que las condiciones cálidas débiles continúen en marzo, favoreciendo lluvias moderadas a fuertes en Tumbes y Piura, así como precipitaciones sobre lo normal en la región andina y amazónica.



Existe un 48% de probabilidad de que estas condiciones persistan hasta abril, dependiendo de factores en el Pacífico occidental y el Anticiclón del Pacífico Sur. Además, se prevé la llegada de una nueva onda Kelvin cálida en abril.



Se recomienda a los tomadores de decisiones y a la población considerar los avisos meteorológicos y pronósticos estacionales para adoptar medidas adecuadas de preparación y reducción del riesgo de desastres, debido a las condiciones oceánicas y atmosféricas que afectarán la costa y vertiente occidental del país.

COMISIÓN MULTISECTORIAL ENCARGADA
DEL ESTUDIO NACIONAL DEL FENÓMENO “EL NIÑO” –
ENFEN
Decreto Supremo N° 007-2017-PRODUCE



“Año de la recuperación y consolidación de la economía peruana”

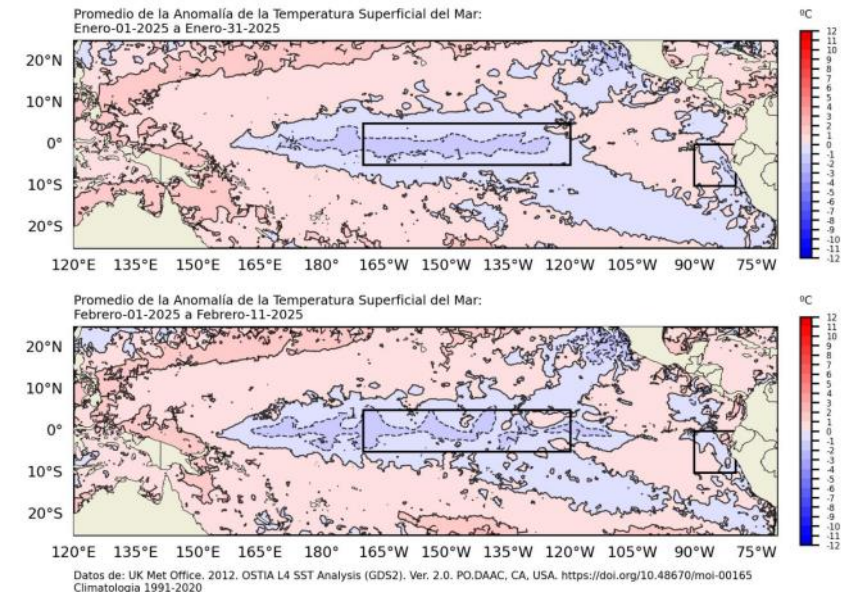


Figura 1. Distribución de las anomalías de la Temperatura Superficial del Mar (TSM) en el Pacífico tropical y ubicación de las regiones Niño 3.4, en el centro del Pacífico, y Niño 1+2, frente a la costa peruana, delimitadas con recuadros de color negro. Arriba: promedio de las anomalías de la TSM en el Pacífico tropical para enero 2025; abajo: promedio de las anomalías de la TSM para el 1-11 de febrero de 2025. Fuente: OSTIA.

FUENTE: ENFEN

SERVICIO NACIONAL DE METEOROLOGÍA E HIDROLOGÍA - SENAMHI

AVISO N° 489 - 2025 – COES SALUD – DIGERD – MINSa
AVISO DE CORTO PLAZO ANTE LLUVIAS INTENSAS

NIVEL NARANJA

AVISO N° 072- 2025 – SENAMHI

Fecha de inicio	Jueves 13 marzo 2025 - 13:00 horas
Duración	Corto plazo – 24 horas

Estos avisos indican la posibilidad de ocurrencia de lluvias intensas para las siguientes 24 horas.

SIERRA: Se espera precipitaciones (lluvia, granizo, nieve, aguanieve) de moderada a fuerte intensidad. Estas precipitaciones estarán acompañadas de descargas eléctricas y ráfagas de viento, especialmente en la sierra norte y sur. Además, se prevé la ocurrencia de granizo en zonas ubicadas sobre los 2800 m s. n. m. y nieve por encima de los 4000 m s. n. m. de la sierra sur y centro.

SELVA: Se prevé la ocurrencia de lluvias y/o chubascos de moderada a fuerte intensidad, principalmente sobre la selva alta centro y selva norte, acompañadas de descargas eléctricas y ráfagas de viento durante el día.

COSTA: Se prevé lluvia dispersa y de ligera intensidad en la costa norte. Pudiendo presentarse de hasta moderada intensidad de forma puntual en Tumbes y Piura, principalmente entre la noche, madrugada y primeras horas de la mañana.

NIVEL NARANJA

ANCASH, APURIMAC, AREQUIPA, AYACUCHO, CAJAMARCA, CUSCO, HUANCAMELICA, HUANUCO, JUNIN, LA LIBERTAD, LORETO, PASCO, PIURA, PUNO, SAN MARTIN, UCAYALI

NIVEL AMARILLO

AMAZONAS, ANCASH, APURIMAC, AREQUIPA, AYACUCHO, CAJAMARCA, CUSCO, HUANCAMELICA, HUANUCO, ICA, JUNIN, LA LIBERTAD, LAMBAYEQUE, LIMA, LORETO, MADRE DE DIOS, MOQUEGUA, PASCO, PIURA, PUNO, SAN MARTIN, TACNA, TUMBES, UCAYALI

AVISO N° 488 - 2025 – COES SALUD – DIGERD – MINSa
AVISO DE CORTO PLAZO ANTE POSIBLE ACTIVACIÓN DE QUEBRADAS

NIVEL ROJO

AVISO N° 072 2025 - SENAMHI

Fecha de inicio	Jueves 13 de marzo 2025 - 13:00 horas
Duración	Corto plazo – 24 horas

Estos avisos indican la posibilidad de activación de quebradas asociada a las lluvias pronosticadas para las siguientes 24 horas (aviso de corto plazo), considerando la lluvia de los 7 días antecedentes y la susceptibilidad a movimientos en masa.

En el contexto de estos avisos, la activación de quebradas (o huaycos) se refiere a los flujos de agua y movimientos en masa rápidos en quebradas o cuencas pequeñas resultantes de la acción de las lluvias precedentes y actuales y las condiciones geológicas. Incluye flujos de lodo, crecidas de detritos, y flujo de detritos.

ZONAS ALERTADAS

NIVEL ROJO

PUNO

NIVEL NARANJA

ANCASH, APURIMAC, AREQUIPA, CUSCO, HUANCAMELICA, HUANUCO, JUNIN, LA LIBERTAD, PUNO, SAN MARTIN, UCAYALI

NIVEL AMARILLO

ANCASH, APURIMAC, AREQUIPA, CUSCO, HUANCAMELICA, HUANUCO, JUNIN, LA LIBERTAD, LORETO, MOQUEGUA, PUNO, SAN MARTIN, UCAYALI

FUENTE: SENAMHI

EVENTOS SÍSMICOS A NIVEL NACIONAL

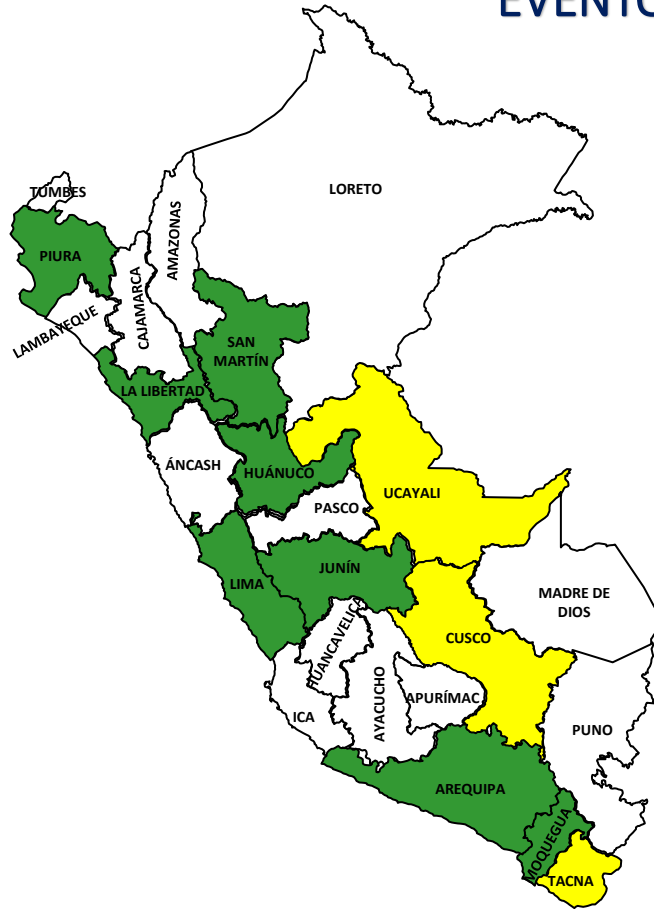
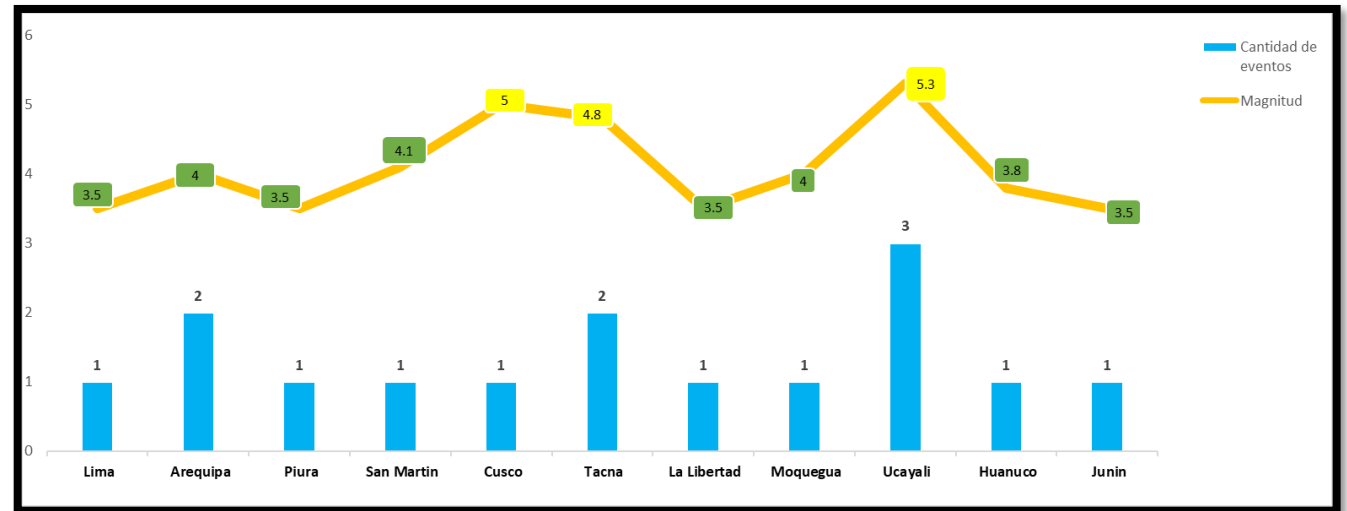


GRÁFICO N°08- CANTIDAD DE EVENTOS SÍSMICOS A NIVEL NACIONAL

Rango de alerta: ● < M4.5 ● de M4.5 a M6.0 ● > M6.0

TOTAL DE SISMOS: 15



Del 06 de marzo al 13 de marzo del 2025

FUENTE: IGP

MONITOREO VULCANOLÓGICO



PERÚ Ministerio del Ambiente

IGP Instituto Geofísico del Perú

BOLETÍN VULCANOLÓGICO SABANCAYA

IGP/CENVULSAB/BV 2025-0010
Análisis: 3-9 de marzo de 2025
Fecha de emisión: 10 de marzo de 2025

NIVEL DE ALERTA: Naranja

PERÚ Ministerio del Ambiente

IGP Instituto Geofísico del Perú

BOLETÍN VULCANOLÓGICO UBINAS

IGP/CENVULUBI/BV 2025-0005
Análisis: 16-28 de febrero de 2025
Fecha de emisión: 3 de marzo de 2025

NIVEL DE ALERTA: Verde

FUENTE: IGP

<https://www.igp.gob.pe/servicios/centro-vulcanologico-nacional/productos-boletines>

TEMPORADA DE LLUVIAS 2024 - 2025



DEL 26 DE SETIEMBRE DE 2024 AL 13 DE MARZO DE 2025



- 586** Ipress afectadas Operativas
- 252** Lesionados (*02 personal de salud)
- 08** Ipress afectadas inoperativas
- 104** Fallecidos (*01 personal de salud)
- 09** Sedes Administrativas
- 12** Desaparecidos
- 01** Ipress Afectada Inoperativa Essalud
- 02** Ambulancias Afectadas
- 05** Oferta Móvil Afectada

Fuente: Sistema de Registro de Eventos de Emergencias y Desastres - SIREED

MARZO
13

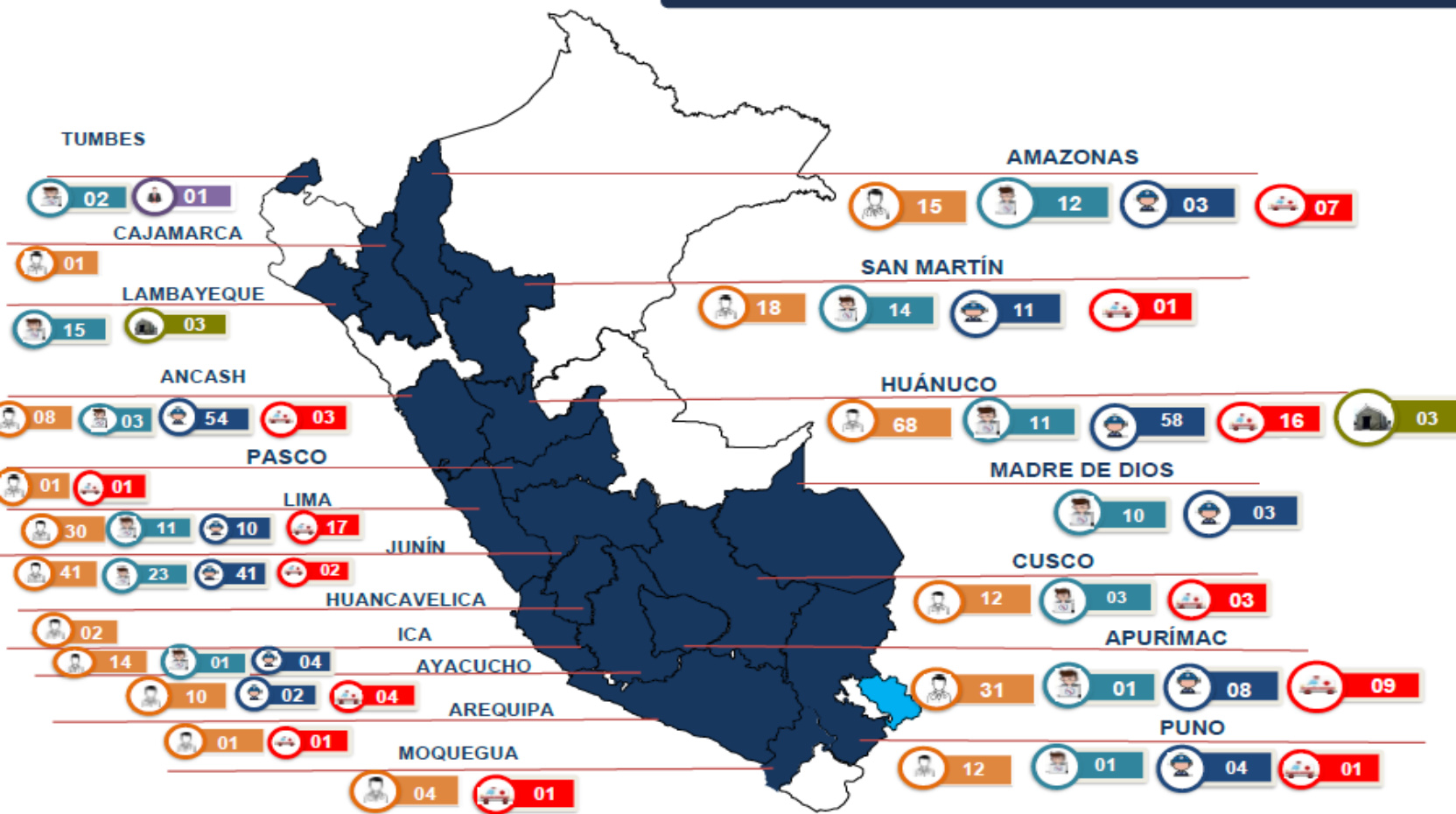
RECURSOS MOVILIZADOS NIVEL REGIONAL - TEMPORADA DE LLUVIAS

2024-2025

ACTUALIZACIÓN N° 31



DEL 26 DE SETIEMBRE DE 2024 AL 13 DE MARZO DE 2025



RECURSOS MOVILIZADOS



Fuente: Sistema de Registro de Eventos de Emergencias y Desastres - SIREED

DOCUMENTOS NORMATIVOS VIGENTES



PERÚ

Ministerio
de Salud



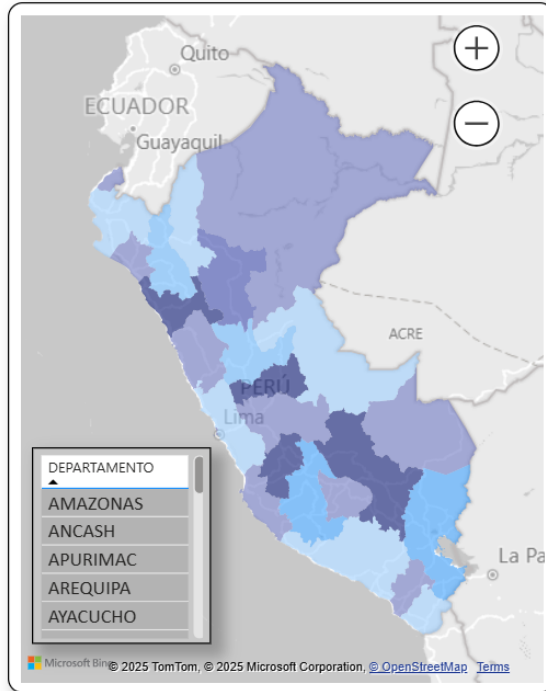
DIGERD

Dirección General de Gestión del Riesgo
de Desastres y Defensa Nacional en Salud



DECLARATORIAS DE ESTADO DE EMERGENCIA

DECLARATORIAS DE ESTADO DE EMERGENCIA VIGENTES



[CLIC AQUÍ - NORMAS LEGALES](#)

DECRETO SUPREMO	MOTIVO	FECHA INICIO	FECHA FIN
D.S.Nº032-2025-PCM	POR IMPACTO DE DAÑOS A CONSECUENCIA DE GRAN INCENDIO URBANO	13/03/2025	11/05/2025
D.S.Nº033-2025-PCM	POR PELIGRO INMINENTE ANTE INTENSAS PRECIPITACIONES PLUVIALES	13/03/2025	11/05/2025
D.S.Nº034-2025-PCM	POR IMPACTO DE DAÑOS A CONSECUENCIA DE INTENSAS PRECIPITACIONES PLUVIALES	13/03/2025	11/05/2025
D.S.Nº027-2025-PCM	POR PELIGRO INMINENTE ANTE COLAPSO DEL SISTEMA DE ALCANTARILLADO	12/03/2025	10/05/2025

25

Regiones

183

Provincias

1109

Distritos

PRÓRROGA

D.S.Nº008-2025-PCM
NO REGISTRA

POR IMPACTO DE DAÑOS

POR PELIGRO INMINENTE

Motivo

Todas

REGIÓN	PROVINCIAS	DISTRITOS
HUANCABELICA	7	94
LIMA	10	89
AYACUCHO	11	84
LA LIBERTAD	12	84
AREQUIPA	8	79
HUANUCO	11	75
ANCASH	20	70
CAJAMARCA	11	66
PIURA	8	65
AMAZONAS	7	54
JUNIN	8	43
APURIMAC	7	42
CUSCO	12	41
Total	183	1109

Actualizado al 13/03/2025 08:00 Horas

INDICADOR DE COES SALUD



PERÚ

Ministerio
de Salud



DIGERD

Dirección General de Gestión del Riesgo
de Desastres y Defensa Nacional en Salud

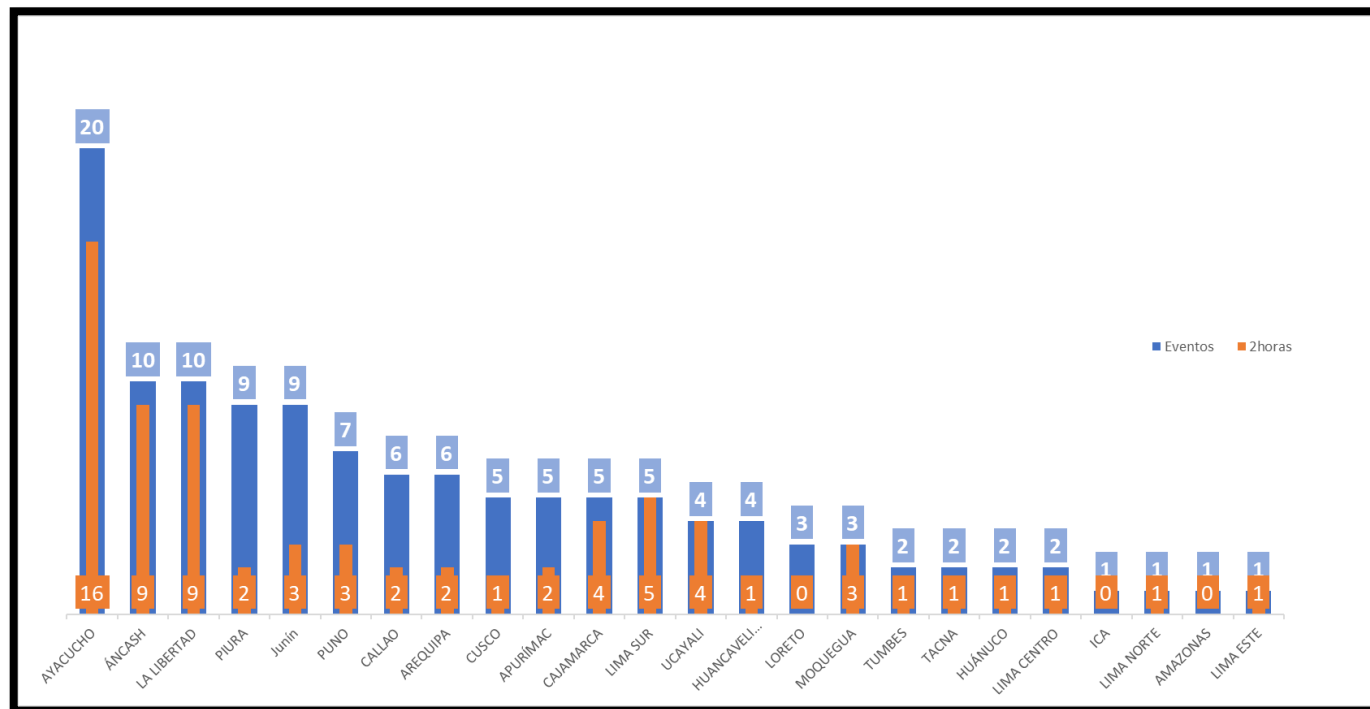


INDICADOR COES SALUD: OPORTUNIDAD

TABLA N°1- DETALLE DEL IMPACTO A LA SALUD POR EVENTOS DE EMERGENCIAS Y DESASTRES REGISTRADOS

REGIONES	EVENTOS	A LAS 2 HORAS	% CUMPLIMIENTO
AYACUCHO	20	16	80%
ÁNCASH	10	9	90%
LA LIBERTAD	10	9	90%
PIURA	9	2	22%
Junín	9	3	33%
PUNO	7	3	43%
CALLAO	6	2	33%
AREQUIPA	6	2	33%
CUSCO	5	1	20%
APURÍMAC	5	2	40%
CAJAMARCA	5	4	80%
LIMA SUR	5	5	100%
UCAYALI	4	4	100%
HUANCAVELICA	4	1	25%
LORETO	3	0	0%
MOQUEGUA	3	3	100%
TUMBES	2	1	50%
TACNA	2	1	50%
HUÁNUCO	2	1	50%
LIMA CENTRO	2	1	50%
ICA	1	0	0%
LIMA NORTE	1	1	100%
AMAZONAS	1	0	0%
LIMA ESTE	1	1	100%
TOTAL	123	72	53%

GRÁFICO N°09- DISTRIBUCIÓN DEL IMPACTO A LA SALUD POR EVENTOS DE EMERGENCIAS Y DESASTRES REGISTRADOS DENTRO DE LAS 02 HORAS POST EVENTO



FUENTE: SIREED

CONSOLIDADO DE SALA DE CRISIS A NIVEL NACIONAL



PERÚ

Ministerio
de Salud



DIGERD

Dirección General de Gestión del Riesgo
de Desastres y Defensa Nacional en Salud



COES
SALUD



Ponle
PUNCHE
y ganamos todos
PERÚ

SALA DE CRISIS - EMED SALUD - REGIONES



1. UCAYALI
2. LA LIBERTAD
3. MOQUEGUA
4. AYACUCHO
5. AREQUIPA
6. CAJAMARCA
7. HUÁNUCO
8. PUNO
9. CALLAO
10. AMAZONAS
11. TACNA
12. JUNÍN
13. PASCO
14. ANCASH
15. CUSCO
16. LIMA REGIÓN

SALA DE CRISIS - EMED SALUD - LIMA METROPOLITANA

EMED SALUD DIRIS LIMA NORTE

PERÚ Ministerio de Salud Dirección de Redes Integradas de Salud Lima Norte OFICINA DE GESTIÓN DE RIESGO DE DESASTRES 2025



DIRIS LIMA NORTE

SALA DE CRISIS DE EMERGENCIAS Y DESASTRES SEMANA N° 11

945-256-004 35-00-205 (01) 201-1340 Anexo 149 oficinagestionriesgo@dirislimanorte.gob.pe emeddirisnorte@gmail.com

EMED SALUD DIRIS LIMA CENTRO

PERÚ Ministerio de Salud Dirección de Redes Integradas de Salud Lima Centro DIRIS Lima Centro EM

SALA DE CRISIS DE EMERGENCIAS Y DESASTRES

Del 06 de al 12 de marzo del 2025

OFICINA DE GESTIÓN DE RIESGOS Y DESASTRES DIRIS LIMA CENTRO



PERÚ Ministerio de Salud Dirección de Redes Integradas de Salud Lima Centro DIRIS Lima Centro EM

EMED SALUD DIRIS LIMA SUR

PERÚ Ministerio de Salud Vicepresidencia de Asesoramiento y Mejoramiento de Salud Dirección de Redes Integradas de Salud Lima Sur Minsa Lima Sur

Sala de Crisis Emergencias y Desastres de Salud EMED Salud - DIRIS Lima Sur

Periodo comprendido: Del 06 al 12 de Mar. del 2025 - SE N°11

Elaborado por el Módulo de Análisis

Espacio de Monitoreo de Emergencias y Desastres de Salud EMED Salud - DIRIS Lima Sur - Módulo de Análisis - 1



Gracias