



PERÚ

Ministerio  
de Salud

# SALA DE CRISIS

*Del 21 de marzo al 27 de marzo 2025*

Lic. Iraida Méndez Altamirano

Centro de Operaciones de Emergencia del  
Sector Salud – COES Salud

Dirección General de Gestión del Riesgo de  
Desastres y Defensa Nacional en Salud

Ministerio de Salud

MINISTERIO DE SALUD  
SALUD. DERECHO DE TODOS



**DIGERD**

Dirección General de Gestión del Riesgo  
de Desastres y Defensa Nacional en Salud



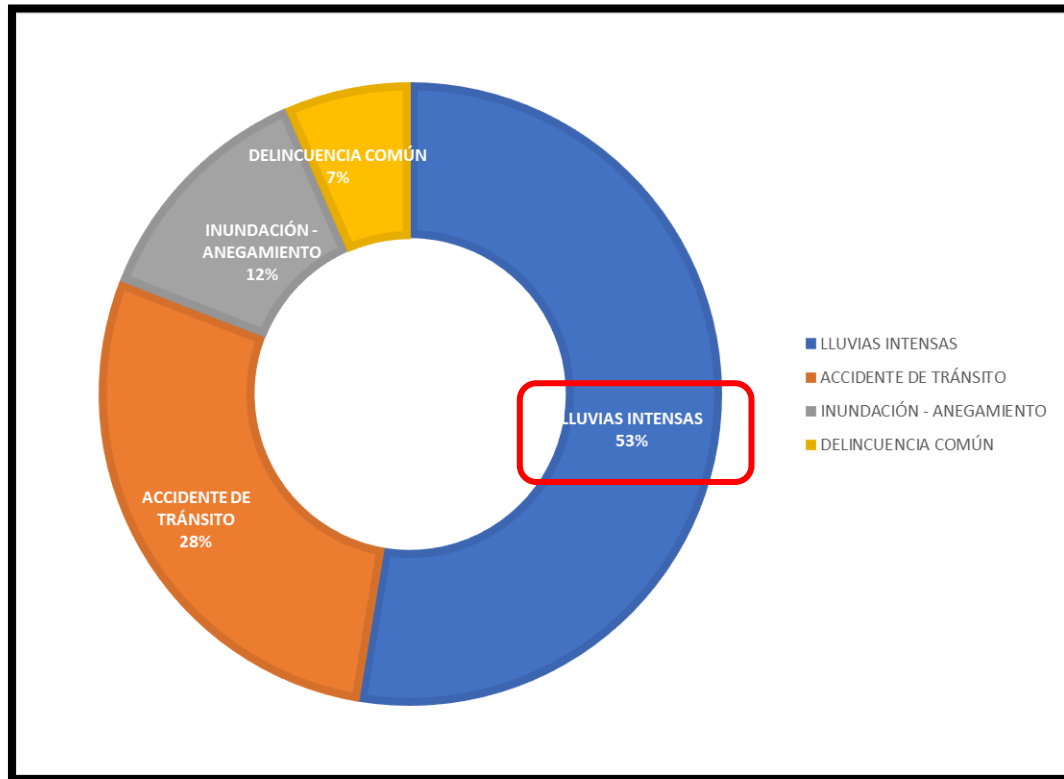
# CONTENIDO

- ANÁLISIS DE DAÑOS A LA SALUD
- MONITOREO DE INSTITUCIONES TÉCNICO CIENTÍFICAS
- TEMPORADA DE LLUVIAS 2024 - 2025
- DOCUMENTOS NORMATIVOS
- INDICADOR COES SALUD

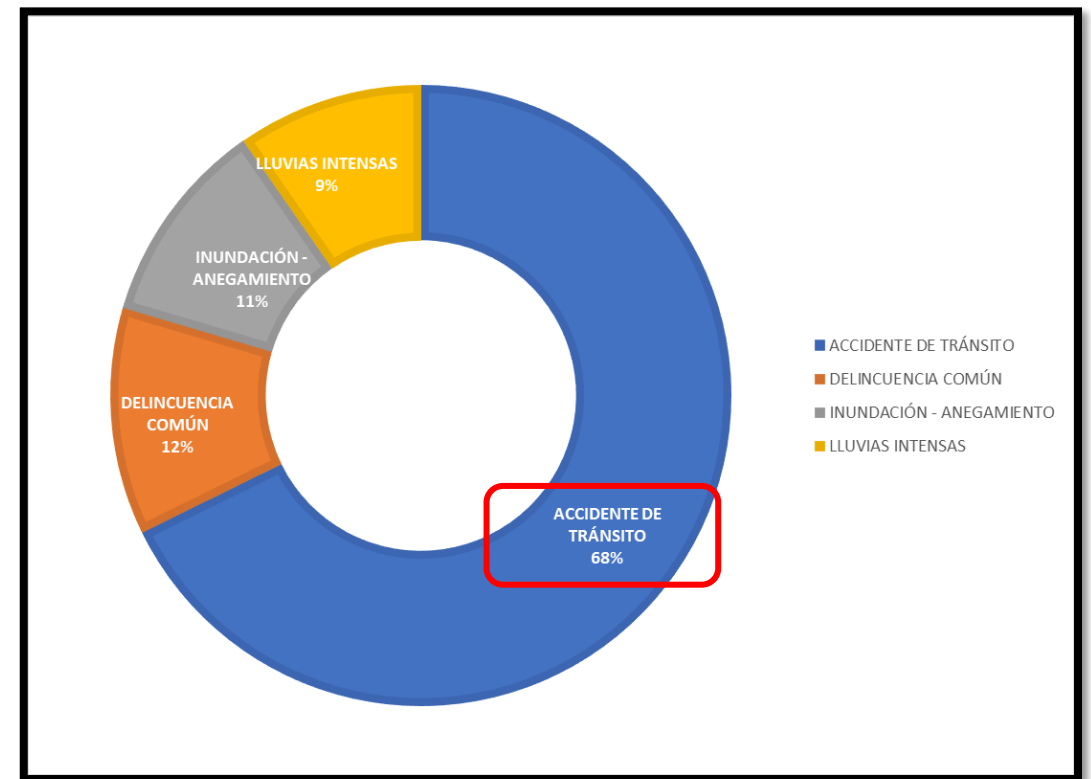
# ANÁLISIS DE EVENTOS CON REPERCUSIÓN A LA SALUD

# EVENTOS DE EMERGENCIAS Y DESASTRES A NIVEL NACIONAL

GRÁFICA N°01 EVENTOS REGISTRADOS A NIVEL NACIONAL  
DEL 14 MARZO AL 20 DE MARZO 2025



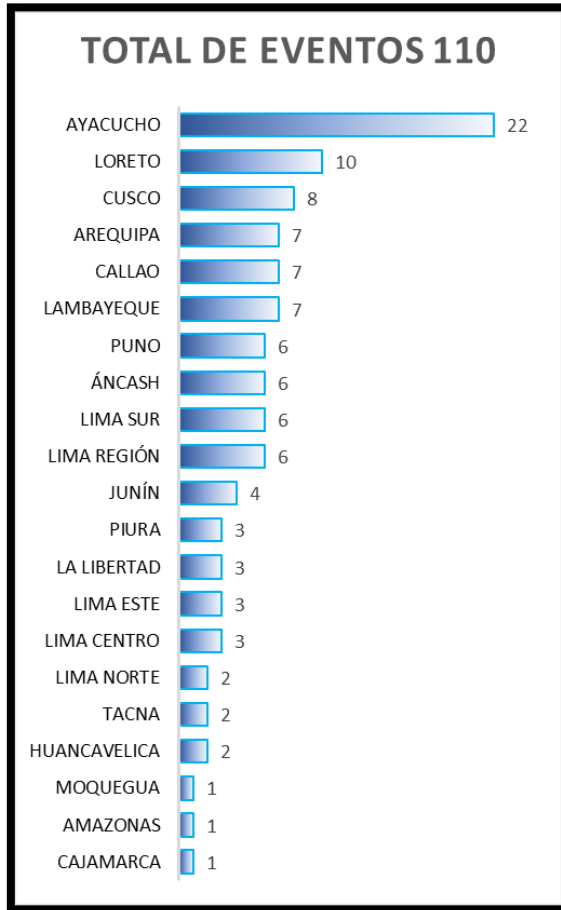
GRÁFICA N°02 EVENTOS REGISTRADOS A NIVEL NACIONAL  
DEL 21 MARZO AL 27 DE MARZO 2025



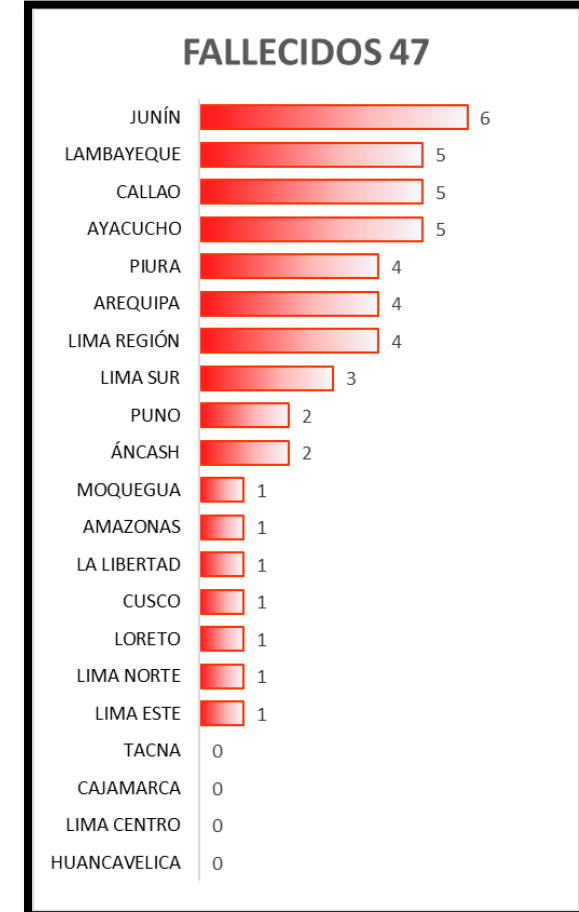
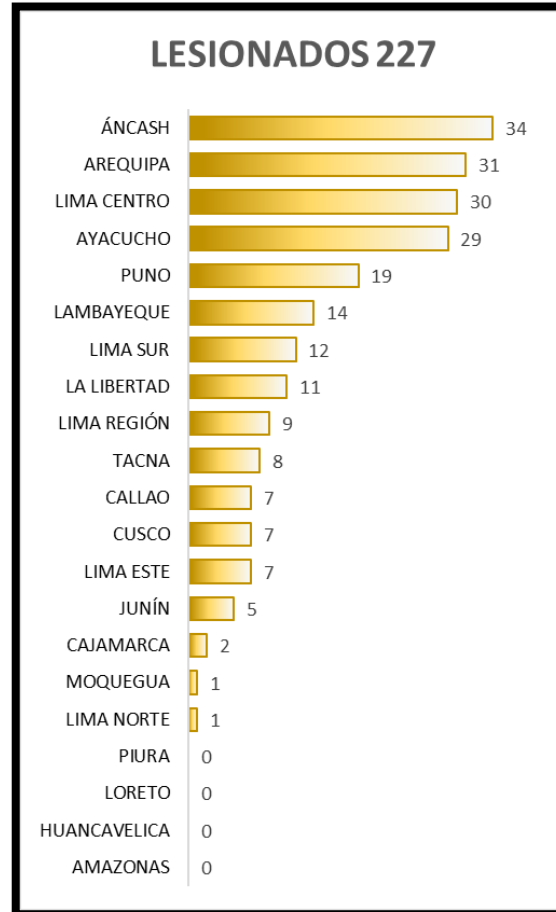
FUENTE: SIREED

# DAÑOS A LA SALUD DE LAS PERSONAS

GRÁFICA N°3- CANTIDAD DE EVENTOS EN SIREED



GRÁFICA N°4 y N°5 - CANTIDAD DE DAÑOS A LA SALUD DE LAS PERSONAS POR REGIÓN



FUENTE: SIREED

# DAÑOS A LA SALUD DE LAS PERSONAS

GRÁFICO N°6- DISTRIBUCIÓN DEL IMPACTO A LA SALUD DE LAS PERSONAS POR EVENTOS DE EMERGENCIAS Y DESASTRES

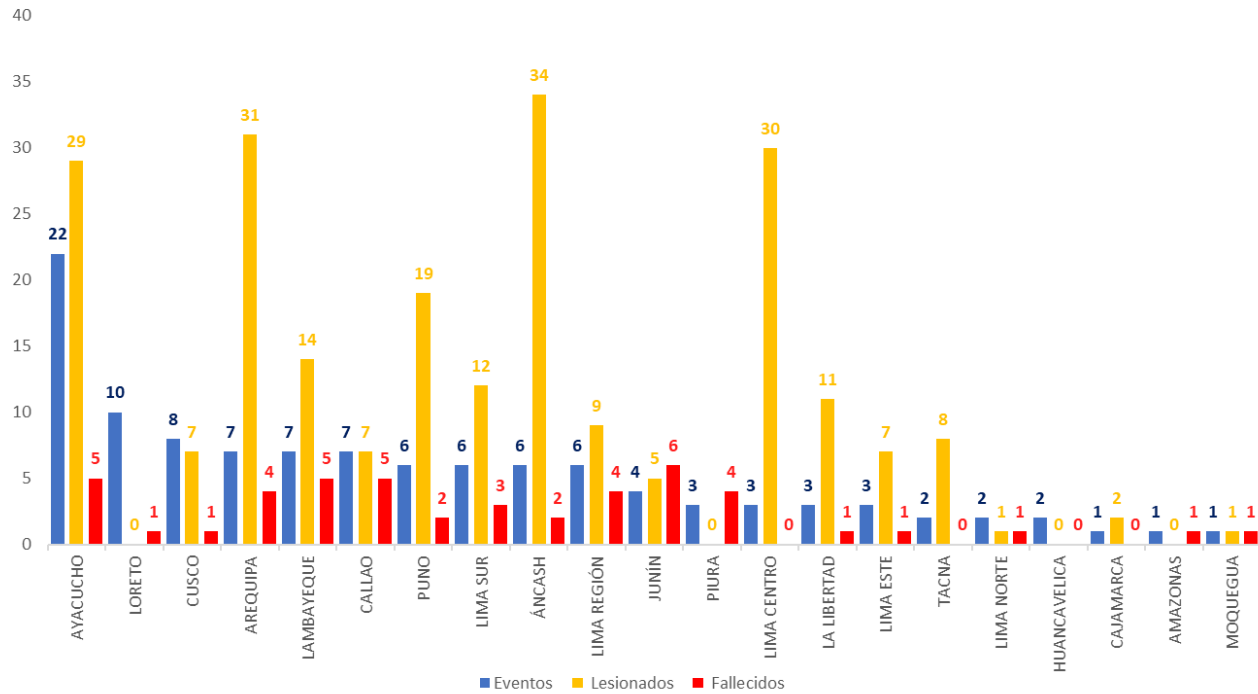
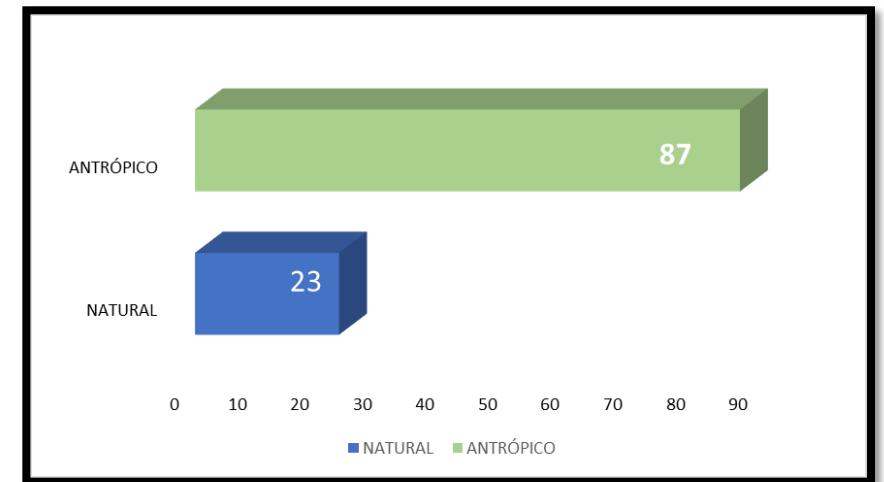



GRÁFICO N°7 – TIPO DE EVENTOS



FUENTE: SIREED

# REPORTES DE EVENTOS SIREED


**PERÚ** Ministerio de Salud  
 Viceministerio de Salud Pública  
 Dirección General de Gestión del Riesgo de Desastres y Defensa Nacional en Salud

**REPORTE DE EVENTO N° 3631 - 2025 - COES SALUD - DIGERD**  
 FECHA DE ACTUALIZACION: 23/03/2025 11:43 HORAS  
 COMPLEMENTARIO: ACCIDENTE DE TRÁNSITO - AREQUIPA  
 FECHA DE EVENTO: 21 DE MARZO DEL 2025, A LAS 16:30 HORAS  
 NIVEL 2

**I. DESCRIPCIÓN**

SE REGISTRÓ UN ACCIDENTE DE TRÁNSITO(CHOQUE), DE UNA COMBI QUE TRANSPORTABA ESCOLARES CON UN CAMIÓN CISTERNA DE AGUA NO POTABLE, EL EVENTO DEJÓ COMO SALDO 01 FALLECIDO ( PERSONA DE SEXO FEMENINO) EN EL LUGAR DEL EVENTO Y VARIOS ESCOLARES HERIDOS QUIENES FUERON TRASLADADOS POR PERSONAL DE LOS BOMBEROS HACIA EL HOSPITAL ESSALUD DE MOLLENDO.

**II. UBICACIÓN**

DEPARTAMENTO	PROVINCIA	DISTRITO
AREQUIPA	ISLAY	MOLLENDO

LUGAR: KM 7.5 DE LA VÍA COSTANERA MOLLENDO - MEJÍA


**PERÚ** Ministerio de Salud  
 Viceministerio de Salud Pública  
 Dirección General de Gestión del Riesgo de Desastres y Defensa Nacional en Salud

**REPORTE DE EVENTO N° 3722 - 2025 - COES SALUD - DIGERD**  
 FECHA DE ACTUALIZACION: 26/03/2025 13:03 HORAS  
 COMPLEMENTARIO: INUNDACIÓN - ANEGAMIENTO - LORETO  
 FECHA DE EVENTO: 21 DE MARZO DEL 2025, A LAS 18:05 HORAS  
 NIVEL 1

**I. DESCRIPCIÓN**

SE REGISTRA INUNDACION EN LA IPRESS I-1 SANTA ROSA DE CHIA TIPISHCA AFECTANDO TODAS LAS AREAS DE LA IPRESS A CONSECUENCIAS DEL INCREMENTO DEL CAUDAL DEL RIO UCAYALI,NOSE REPORTA DAÑOS A LA SALUD DE LAS PERSONAS.

**II. UBICACIÓN**

DEPARTAMENTO	PROVINCIA	DISTRITO
LORETO	UCAYALI	CONTAMANA

LUGAR: LOCALIDAD DE SANTA ROSA DE CHIA TIPISHCA



IMAGEN 1: IPRESS I-1 SANTA ROSA DE CHIA

**III. DANOS A LA SALUD**


LESIONADOS	:11
- HOSPITALIZADO	:10
- ALTA	:1
FALLECIDOS	:1
DESAPARECIDOS	:0
IPRESS AFECTADAS OPERATIVAS	:0
IPRESS AFECTADAS INOPERATIVAS	:0
SEDES ADMINISTRATIVAS AFECTADAS OPERATIVAS	:0
SEDES ADMINISTRATIVAS AFECTADAS INOPERATIVAS	:0
OFERTA MÓVIL AFECTADAS OPERATIVAS	:0
OFERTA MÓVIL AFECTADAS INOPERATIVAS	:0


**TABLA N° 06 - CONSOLIDADO DE IPRESS AFECTADAS INOPERATIVAS**


N°	NIVEL	NOMBRE DE LA EESS	PROVINCIA	DISTRITO	CONTIGENCIA
1	I-1	SANTA ROSA CHIA TIPISHCA	UCAYALI	CONTAMANA	CASA DEL TECNICO DE ENFERMERIA

FUENTE: SIREED

# REPORTES DE EVENTOS SIREED

 **PERÚ** Ministerio de Salud

 Viceministerio de Salud Pública

 Dirección General de Gestión del Riesgo de Desastres y Defensa Nacional en Salud

**REPORTE DE EVENTO N° 3737 - 2025 - COES SALUD - DIGERD**

FECHA DE ACTUALIZACIÓN: 26/03/2025 16:33 HORAS  
COMPLEMENTARIO: INUNDACIÓN - ANEGAMIENTO - LORETO  
FECHA DE EVENTO: 22 DE MARZO DEL 2025, A LAS 11:05 HORAS  
NIVEL 1

**I. DESCRIPCIÓN**

SE REGISTRA INUNDACION EN LA IPRESS I-1 SANTA ANA AFECTANDO TODAS LAS AREAS DE LA IPRESS A CONSECUENCIA DEL INCREMENTO DEL CAUDAL DEL RIO.NO SE REPORTA DAÑOS A LA SALUD DE LAS PERSONAS

**II. UBICACIÓN**

DEPARTAMENTO	PROVINCIA	DISTRITO
LORETO	UCAYALI	PADRE MÁRQUEZ
LUGAR: CC,NN.SANTA ANA		

**TABLA N° 06 - CONSOLIDADO DE IPRESS AFECTADAS INOPERATIVAS**

N°	NIVEL	NOMBRE DE LA EESS	PROVINCIA	DISTRITO	CONTIGENCIA
1	I-1	IPRESS SANTA ANA	UCAYALI	PADRE MÁRQUEZ	VIVIENDA PARTICULAR


## GALERÍA FOTOS



IMAGEN 1: IPRESS I-1 SANTA ANA

FUENTE: SIREED

# REPORTES DE EVENTOS SIREED


**PERÚ** Ministerio de Salud  
 Viceministerio de Salud Pública  
 Dirección General de Gestión del Riesgo de Desastres y Defensa Nacional en Salud


**REPORTE DE EVENTO N° 3664 - 2025 - COES SALUD - DIGERD**  
 FECHA DE ACTUALIZACIÓN: 26/03/2025 06:32 HORAS  
 COMPLEMENTARIO: ACCIDENTE DE TRÁNSITO - LIMA  
 FECHA DE EVENTO: 23 DE MARZO DEL 2025, A LAS 15:30 HORAS  
 NIVEL 1

**I. DESCRIPCIÓN**

SE REGISTRA UN ACCIDENTE VEHICULAR EN EL DISTRITO DE LA VICTORIA, TRATÁNDOSE DE UNA VOLCADURA DE COMBI (TRANSPORTE PÚBLICO), EQUIPO TÉCNICO DEL EMED SALUD DIRIS LIMA CENTRO REALIZA LA GESTIÓN DE LA INFORMACIÓN.

**II. UBICACIÓN**

DEPARTAMENTO	PROVINCIA	DISTRITO
LIMA	LIMA	LA VICTORIA
LUGAR: AV. NICOLAS ARRIOLA 1000		


**PERÚ** Ministerio de Salud  
 Viceministerio de Salud Pública  
 Dirección General de Gestión del Riesgo de Desastres y Defensa Nacional en Salud

**REPORTE DE EVENTO N° 3680 - 2025 - COES SALUD - DIGERD**  
 FECHA DE ACTUALIZACIÓN: 25/03/2025 16:24 HORAS  
 COMPLEMENTARIO: EVENTO PROGRAMADO CON VÍCTIMAS - ÁNCASH  
 FECHA DE EVENTO: 24 DE MARZO DEL 2025, A LAS 02:30 HORAS  
 NIVEL 1

**I. DESCRIPCIÓN**

SE REGISTRA EVENTO PROGRAMADO CON VICTIMAS EN UN CONSIERTO ORGANIZADO, A LA ALTURA DEL DISTRITO DE CASMA FRENTE A LA PLAZA, EL CUAL DEJA COMO SALDO DAÑOS A LA SALUD DE LAS PERSONAS.

**II. UBICACIÓN**

DEPARTAMENTO	PROVINCIA	DISTRITO
ÁNCASH	CASMA	CASMA
LUGAR: CASMA		

**III. DAÑOS A LA SALUD**

LESIONADOS	:16
- HOSPITALIZADO	:0
- ALTA	:16
FALLECIDOS	:0
DESAPARECIDOS	:0
IPRESS AFECTADAS OPERATIVAS	:0
IPRESS AFECTADAS INOPERATIVAS	:0
SEDES ADMINISTRATIVAS AFECTADAS OPERATIVAS	:0
SEDES ADMINISTRATIVAS AFECTADAS INOPERATIVAS	:0
OFERTA MÓVIL AFECTADAS OPERATIVAS	:0
OFERTA MÓVIL AFECTADAS INOPERATIVAS	:0

**III. DAÑOS A LA SALUD**

LESIONADOS	:11
- HOSPITALIZADO	:0
- ALTA	:11
FALLECIDOS	:0
DESAPARECIDOS	:0
IPRESS AFECTADAS OPERATIVAS	:0
IPRESS AFECTADAS INOPERATIVAS	:0
SEDES ADMINISTRATIVAS AFECTADAS OPERATIVAS	:0
SEDES ADMINISTRATIVAS AFECTADAS INOPERATIVAS	:0
OFERTA MÓVIL AFECTADAS OPERATIVAS	:0
OFERTA MÓVIL AFECTADAS INOPERATIVAS	:0

FUENTE: SIREED

# REPORTES DE EVENTOS SIREED



## REPORTE DE EVENTO N° 3732 - 2025 - COES SALUD - DIGERD

FECHA DE ACTUALIZACION: 25/03/2025 16:27 HORAS

COMPLEMENTARIO: INTOXICACIÓN - ÁNCASH

FECHA DE EVENTO: 25 DE MARZO DEL 2025, A LAS 10:00 HORAS

NIVEL 1

### I. DESCRIPCIÓN

SE REGISTRA INTOXICACIÓN ALIMENTARIA EN EL RESTAURANTE, A LA ALTURA DEL DISTRITO DE HUACLLAN EL CUAL DEJA COMO SALDO DAÑOS A LA SALUD DE LAS PERSONAS

### II. UBICACIÓN

DEPARTAMENTO	PROVINCIA	DISTRITO
ÁNCASH	AIJA	HUACLLAN
LUGAR: HUALLAN		

### III. DAÑOS A LA SALUD

LESIONADOS	:10
- HOSPITALIZADO	:0
- ALTA	:10
FALLECIDOS	:0
DESAPARECIDOS	:0
IPRESS AFECTADAS OPERATIVAS	:0
IPRESS AFECTADAS INOPERATIVAS	:0
SEDES ADMINISTRATIVAS AFECTADAS OPERATIVAS	:0
SEDES ADMINISTRATIVAS AFECTADAS INOPERATIVAS	:0
OFERTA MÓVIL AFECTADAS OPERATIVAS	:0
OFERTA MÓVIL AFECTADAS INOPERATIVAS	:0

## REPORTE DE EVENTO N° 3732 - 2025 - COES SALUD - DIGERD

FECHA DE ACTUALIZACION: 25/03/2025 16:27 HORAS

COMPLEMENTARIO: INTOXICACIÓN - ÁNCASH

FECHA DE EVENTO: 25 DE MARZO DEL 2025, A LAS 10:00 HORAS

NIVEL 1

### I. DESCRIPCIÓN

SE REGISTRA INTOXICACIÓN ALIMENTARIA EN EL RESTAURANTE, A LA ALTURA DEL DISTRITO DE HUACLLAN EL CUAL DEJA COMO SALDO DAÑOS A LA SALUD DE LAS PERSONAS

### II. UBICACIÓN

DEPARTAMENTO	PROVINCIA	DISTRITO
ÁNCASH	AIJA	HUACLLAN
LUGAR: HUALLAN		

### III. DAÑOS A LA SALUD

LESIONADOS	:10
- HOSPITALIZADO	:0
- ALTA	:10
FALLECIDOS	:0
DESAPARECIDOS	:0
IPRESS AFECTADAS OPERATIVAS	:0
IPRESS AFECTADAS INOPERATIVAS	:0
SEDES ADMINISTRATIVAS AFECTADAS OPERATIVAS	:0
SEDES ADMINISTRATIVAS AFECTADAS INOPERATIVAS	:0
OFERTA MÓVIL AFECTADAS OPERATIVAS	:0
OFERTA MÓVIL AFECTADAS INOPERATIVAS	:0

FUENTE: SIREED

# MONITOREO DE INSTITUCIONES TÉCNICO CIENTÍFICAS

# ESTUDIO NACIONAL DEL FENÓMENO “EL NIÑO”

COMISIÓN MULTISECTORIAL ENCARGADA  
DEL ESTUDIO NACIONAL DEL FENÓMENO “EL NIÑO” –  
ENFEN  
Decreto Supremo N° 007-2017-PRODUCE



ESTUDIO NACIONAL DEL  
FENÓMENO “EL NIÑO”

“Año de la recuperación y consolidación de la economía peruana”

**COMUNICADO OFICIAL ENFEN N°03-2025**  
14 de marzo de 2025

**Estado del sistema de alerta: Vigilancia de El Niño Costero<sup>1</sup>**

## RESUMEN EJECUTIVO



ENFEN mantiene el estado del “sistema de alerta ante El Niño Costero y La Niña Costera” en “Vigilancia de El Niño Costero” en la región Niño 1+2 debido a que la condición cálida débil se mantendría hasta abril de 2025. De mayo a octubre, son más probables las condiciones neutras. En el Pacífico central (3.4), es más probable la condición neutra de marzo a octubre de 2025.



Para marzo-mayo de 2025, hay una mayor probabilidad de lluvias, de normal a sobre lo normal en la costa norte y la sierra norte occidental. Es probable la ocurrencia de lluvias de moderada a fuerte intensidad en lo que resta de marzo.



En la zona norte de la Región Hidrográfica del Pacífico, se prevé que los caudales de los ríos oscilen entre normal a muy sobre lo normal. Los ríos Tumbes y Piura se presentarían caudales muy sobre lo normal en marzo. En las zonas centro y sur, se esperan caudales entre normales a sobre lo normal, destacando la condición sobre lo normal en los ríos Rímac y Chillón para marzo. En la Región Hidrográfica del Titicaca, predominarían caudales en el rango normal a muy sobre lo normal. No se descartan crecidas repentinas en los ríos de la costa.



Para las próximas semanas se espera que la anchoveta en el norte centro, mantenga una disminución progresiva de los procesos de maduración y desove conforme a su patrón histórico. Se prevé que continúe la disponibilidad de jurel, caballa y bonito a lo largo del litoral peruano, de acuerdo con su estacionalidad.



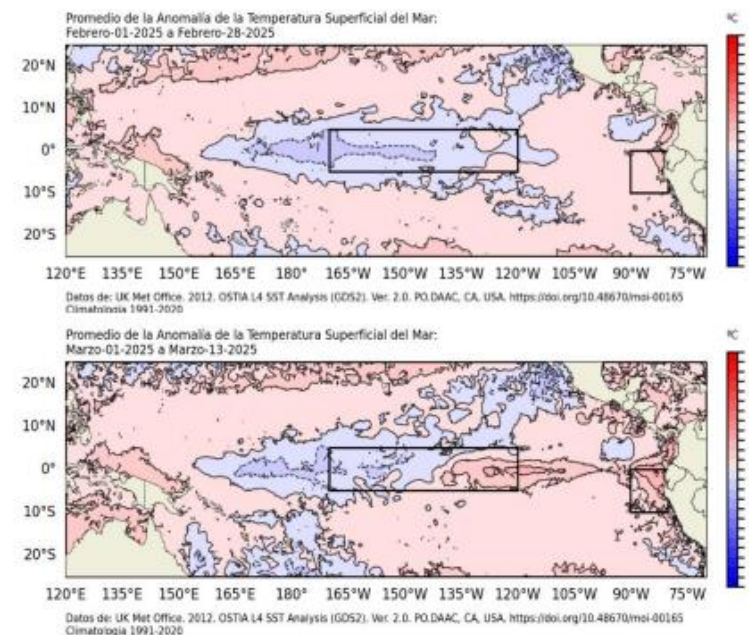
Se recomienda a los tomadores de decisiones y a la población en general tener en cuenta los escenarios de riesgo basados en los avisos meteorológicos y pronósticos estacionales. Esto con la finalidad de adoptar medidas que correspondan para la preparación y reducción del riesgo de desastres, ante las actuales condiciones oceánicas-atmosféricas que afectan a la costa y vertiente occidental del territorio nacional.

COMISIÓN MULTISECTORIAL ENCARGADA  
DEL ESTUDIO NACIONAL DEL FENÓMENO “EL NIÑO” –  
ENFEN  
Decreto Supremo N° 007-2017-PRODUCE



ESTUDIO NACIONAL DEL  
FENÓMENO “EL NIÑO”

“Año de la recuperación y consolidación de la economía peruana”



**Figura 1.** Distribución de las anomalías de la Temperatura Superficial del Mar (TSM) en el Pacífico tropical y ubicación de las regiones Niño 3.4, en el centro del Pacífico, y Niño 1+2, frente a la costa peruana, delimitadas con recuadros de color negro. Arriba: promedio de las anomalías de la TSM en el Pacífico tropical para febrero 2025; abajo: promedio de las anomalías de la TSM para el 1-13 de marzo de 2025. Fuente: OSTIA.

FUENTE: ENFEN



PERÚ  
Ministerio de Salud



DIGERD  
Dirección General de Gestión del Riesgo  
de Desastres y Defensa Nacional en Salud



# SERVICIO NACIONAL DE METEOROLOGÍA E HIDROLOGÍA - SENAMHI

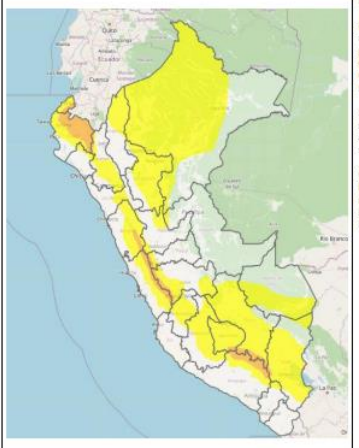
**DIRECCIÓN GENERAL DE GESTIÓN DEL RIESGO DE DESASTRES Y DEFENSA NACIONAL EN SALUD**

**AVISO N° 592 - 2025 – COES SALUD – DIGERD – MINSA**  
**AVISO DE CORTO PLAZO ANTE LLUVIAS INTENSAS**

**NIVEL NARANJA**

AVISO N° 086-2025 – SENAMHI

Fecha de inicio: Jueves 27 marzo 2025 - 13:00 horas  
 Duración: Corto plazo – 24 horas



Estos avisos indican la posibilidad de ocurrencia de lluvias intensas para las siguientes 24 horas.

**SIERRA:** Se espera precipitaciones (lluvia, granizo, nieve, aguanieve) de moderada a fuerte intensidad. Estas precipitaciones estarán acompañadas de descargas eléctricas y ráfagas de viento. Además, se prevé la ocurrencia de granizo en zonas ubicadas sobre los 2800 m s. n. m. y nieve por encima de los 4000 m s. n. m. de la sierra sur.

**SELVA:** Se prevé la ocurrencia de lluvias y/o chubascos de moderada a fuerte intensidad, principalmente sobre la selva alta sur, acompañadas de descargas eléctricas y ráfagas de viento.

**COSTA:** Se prevé lluvia de ligera a moderada intensidad en la costa de Tumbes y Piura. Mientras que, en el resto de las regiones de la costa norte y costa centro, se prevé lluvia localizada de ligera intensidad, principalmente entre la noche, madrugada y primeras horas de la mañana.

**NIVEL NARANJA**  
 ANCASH, APURIMAC, AREQUIPA, CAJAMARCA, CUSCO, HUÁNUCO, JUNÍN, LIMA, PASCO, PIURA, PUNO Y TUMBES.

**NIVEL AMARILLO**  
 AMAZONAS, ANCASH, APURIMAC, AREQUIPA, AYACUCHO, CAJAMARCA, CUSCO, HUANCANELICA, HUÁNUCO, JUNÍN, LA LIBERTAD, LAMBAYEQUE, LIMA, LORETO, MADRE DE DIOS, MOQUEGUA, PASCO, PIURA, PUNO, SAN MARTÍN, TUMBES Y UCAYALI.


**DIRECCIÓN GENERAL DE GESTIÓN DEL RIESGO DE DESASTRES Y DEFENSA NACIONAL EN SALUD**

**AVISO N° 593 - 2025 – COES SALUD – DIGERD – MINSA**  
**AVISO DE CORTO PLAZO ANTE POSIBLE ACTIVACIÓN DE QUEBRADAS**

**NIVEL ROJO**

AVISO N° 086-2025 – SENAMHI

Fecha de inicio: Jueves 27 marzo 2025 - 13:00 horas  
 Duración: Corto plazo – 24 horas



Estos avisos indican la posibilidad de activación de quebradas asociada a las lluvias pronosticadas para las siguientes 24 horas (aviso de corto plazo), considerando la lluvia de los 7 días antecedentes y la susceptibilidad a movimientos en masa.

En el contexto de estos avisos, la activación de quebradas (o huaycos) se refiere a los flujos de agua y movimientos en masa rápidos en quebradas o cuencas pequeñas resultantes de la acción de las lluvias precedentes y actuales y las condiciones geológicas. Incluye flujos de lodo, crecidas de detritos, y flujo de detritos.

**ZONAS ALERTADAS**  
**NIVEL ROJO**  
 PIURA, TUMBES

**NIVEL NARANJA**  
 ANCASH, CAJAMARCA, LIMA, PASCO, PIURA Y TUMBES

**NIVEL AMARILLO**  
 AMAZONAS, ANCASH, APURIMAC, CAJAMARCA, CUSCO, LAMBAYEQUE, LIMA, LORETO, PIURA, PUNO Y TUMBES

**DIRECCIÓN GENERAL DE GESTIÓN DEL RIESGO DE DESASTRES Y DEFENSA NACIONAL EN SALUD**

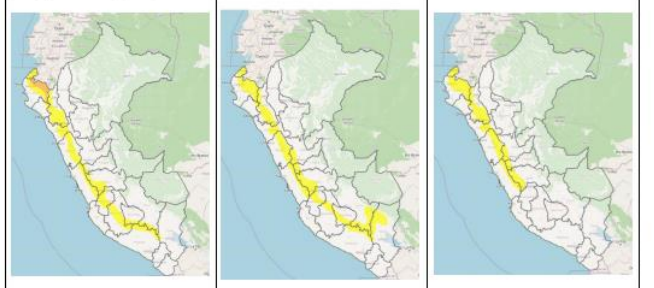
**AVISO N° 594- 2025 – COES SALUD – DIGERD – MINSA**  
**PRECIPITACIONES EN LA COSTA NORTE Y SIERRA (EXTENSIÓN DEL AVISO 094)**

**NIVEL NARANJA**

AVISO METEOROLÓGICO N° 097 – 2025 - SENAMHI

Fecha de emisión: Jueves, 27 de Marzo de 2025  
 Fecha de inicio: Sábado, 29 de Marzo de 2025 a las 00:00 horas  
 Fecha de final: Lunes, 31 de Marzo de 2025 a las 23:59 horas  
 Duración: 71 horas

El SENAMHI informa, que desde el sábado 29 al lunes 31 de marzo, continuarán las precipitaciones (nieve, granizo, aguanieve y lluvia), de moderada a fuerte intensidad, en la sierra. Además, se espera la ocurrencia de granizo en zonas por encima de los 2800 m s. n. m. y nieve en localidades sobre los 4000 m s. n. m. en la sierra centro y sur. Para la costa norte se espera lluvia de moderada a fuerte intensidad. Estas precipitaciones estarán acompañadas de descargas eléctricas y ráfagas de viento con velocidades cercanas a los 35 km/h.



**SÁBADO 29**  
 El sábado 29 de marzo se esperan acumulados de lluvia sobre los 45 mm/día en la costa norte, alrededor de los 25 mm/día en la sierra norte, cercanos a los 16 mm/día en la sierra centro y valores próximos a los 18 mm/día en la sierra sur.

**DOMINGO 30**  
 El domingo 30 de marzo se esperan acumulados de lluvia sobre los 30 mm/día en la costa norte, alrededor de los 25 mm/día en la sierra norte, cercanos a los 16 mm/día en la sierra centro y valores próximos a los 18 mm/día en la sierra sur.

**LUNES 31**  
 El lunes 31 de marzo se esperan acumulados de lluvia sobre los 45 mm/día en la costa norte, alrededor de los 25 mm/día en la sierra norte y valores próximos a los 15 mm/día en la sierra centro.

**ZONAS ALERTADAS**  
**NIVEL NARANJA**  
 ANCASH, APURIMAC, AREQUIPA, AYACUCHO, CAJAMARCA, CUSCO, HUANCANELICA, HUÁNUCO, ICA, JUNÍN, LA LIBERTAD, LAMBAYEQUE, LIMA, PASCO, PIURA, PUNO Y TUMBES

FUENTE: SENAMHI

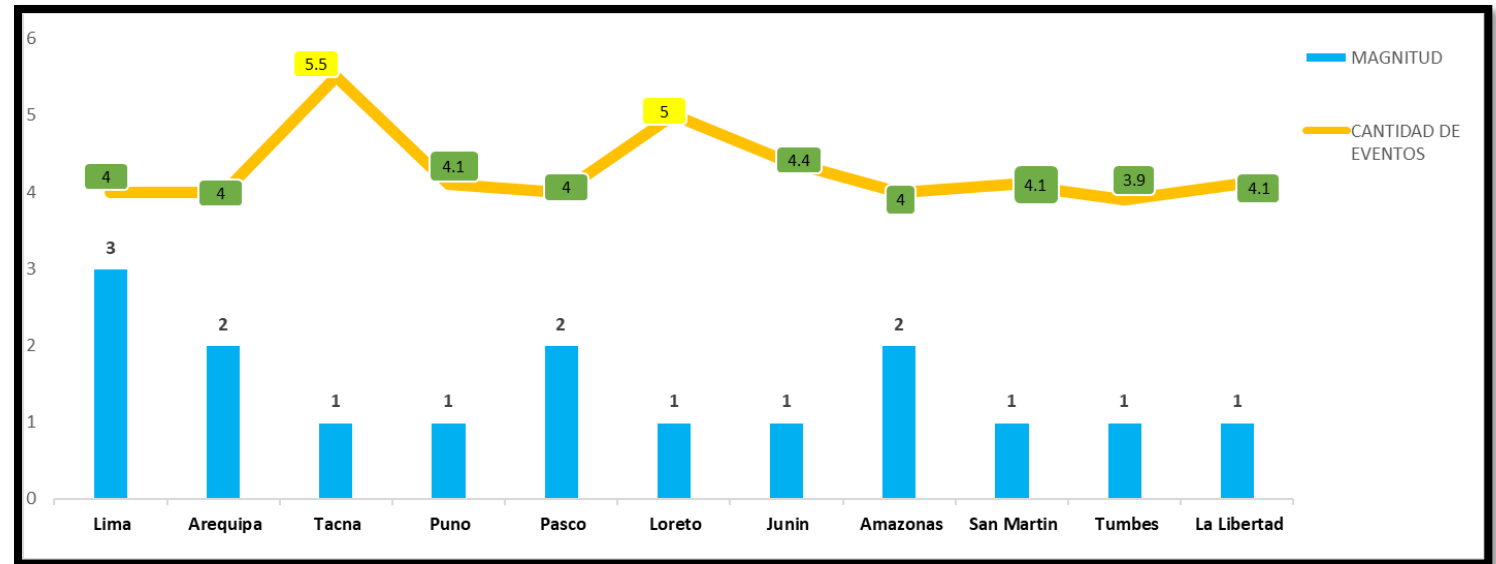
## EVENTOS SÍSMICOS A NIVEL NACIONAL



GRÁFICO N°08- CANTIDAD DE EVENTOS SÍSMICOS A NIVEL NACIONAL

Rango de alerta: ● < M4.5 ● de M4.5 a M6.0 ● > M6.0

TOTAL DE SISMOS: 16



Del 21 de marzo al 27 de marzo del 2025

FUENTE: IGP

## MONITOREO VULCANOLÓGICO



PERÚ Ministerio del Ambiente IGP Instituto Geofísico del Perú

### BOLETÍN VULCANOLÓGICO SABANCAYA

IGP/CENVULSAB/BV 2025-0012  
**Análisis:** 17-23 de marzo de 2025  
**Fecha de emisión:** 24 de marzo de 2025

**NIVEL DE ALERTA:** Naranja



PERÚ Ministerio del Ambiente IGP Instituto Geofísico del Perú

### BOLETÍN VULCANOLÓGICO UBINAS

IGP/CENVULUBI/BV 2025-0005  
**Análisis:** 16-28 de febrero de 2025  
**Fecha de emisión:** 3 de marzo de 2025

**NIVEL DE ALERTA:** Verde



FUENTE: IGP

<https://www.igp.gob.pe/servicios/centro-vulcanologico-nacional/productos-boletines>

# TEMPORADA DE LLUVIAS 2024 - 2025

# MONITOREO DE DAÑOS EN TEMPORADA DE LLUVIAS 2024 - 2025



# MONITOREO DE ACCIONES EN TEMPORADA DE LLUVIAS 2024 - 2025



# DOCUMENTOS NORMATIVOS VIGENTES



PERÚ

Ministerio  
de Salud

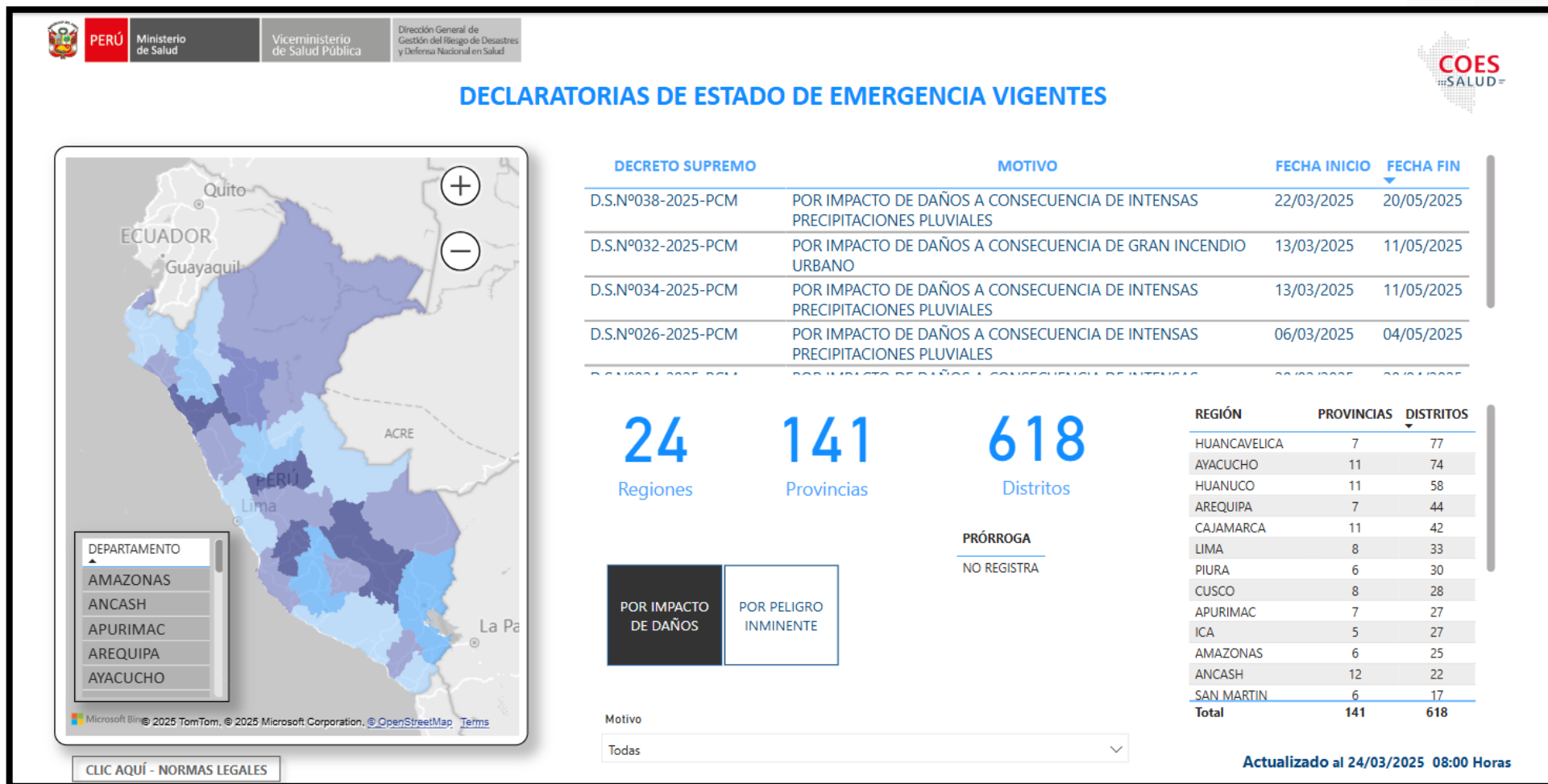


**DIGERD**

Dirección General de Gestión del Riesgo  
de Desastres y Defensa Nacional en Salud



# DECLARATORIAS DE ESTADO DE EMERGENCIA



FUENTE: Normas Legales

<https://app.powerbi.com/view?r=eyJrIjoiZTViYTM4ZDMtZTlyYy00ZjY5LTNmM2EtZWlyZDNiMTRmMjQ3IiwidCI6IjE5MDVjMDVjLWZjLTkzM2MtNDUyYS04YjgzLWlyZTU2NDU1ZDE2YSImMi0jR9>

# DECLARATORIAS DE ESTADO DE EMERGENCIA

Ministerio de Salud

Viceministerio de Salud Pública
Dirección General de Gestión del Riesgo de Desastres y Defensa Nacional en Salud

## DECLARATORIAS DE ESTADO DE EMERGENCIA VIGENTES

Microsoft Bing © 2025 TomTom, © 2025 Microsoft Corporation, © OpenStreetMap Terms

CLIC AQUÍ - NORMAS LEGALES

DECRETO SUPREMO	MOTIVO	FECHA INICIO	FECHA FIN
D.S.º033-2025-PCM	POR PELIGRO INMINENTE ANTE INTENSAS PRECIPITACIONES PLUVIALES	13/03/2025	11/05/2025
D.S.º027-2025-PCM	POR PELIGRO INMINENTE ANTE COLAPSO DEL SISTEMA DE ALCANTARILLADO	12/03/2025	10/05/2025

22
151
545

Regiones
Provincias
Distritos

PRÓRROGA

D.S.º008-2025-PCM

NO REGISTRA

Motivo

Todas

REGIÓN	PROVINCIAS	DISTRITOS
LA LIBERTAD	12	68
LIMA	10	59
ANCASH	18	51
AREQUIPA	8	37
PIURA	7	35
JUNIN	7	32
AMAZONAS	7	31
CAJAMARCA	8	31
LAMBAYEQUE	3	26
SAN MARTIN	10	26
HUANUCO	8	20
AYACUCHO	8	19
APURIMAC	6	18
<b>Total</b>	<b>151</b>	<b>545</b>

Actualizado al 24/03/2025 08:00 Horas

FUENTE: Normas Legales

<https://app.powerbi.com/view?r=eyJrIjojZTViYTM4ZDMtZTliYy00ZjY5LTNmM2EtZWlyZDNiMTRmMjQ3IiwidCI6Ijc5MDVjMWZjLTkzM2MtNDUyYS04YjgzLWlyZTU2NDU1ZDE2YSIsImMiOiR9>

# INDICADOR DE COES SALUD



PERÚ

Ministerio  
de Salud



**DIGERD**

Dirección General de Gestión del Riesgo  
de Desastres y Defensa Nacional en Salud

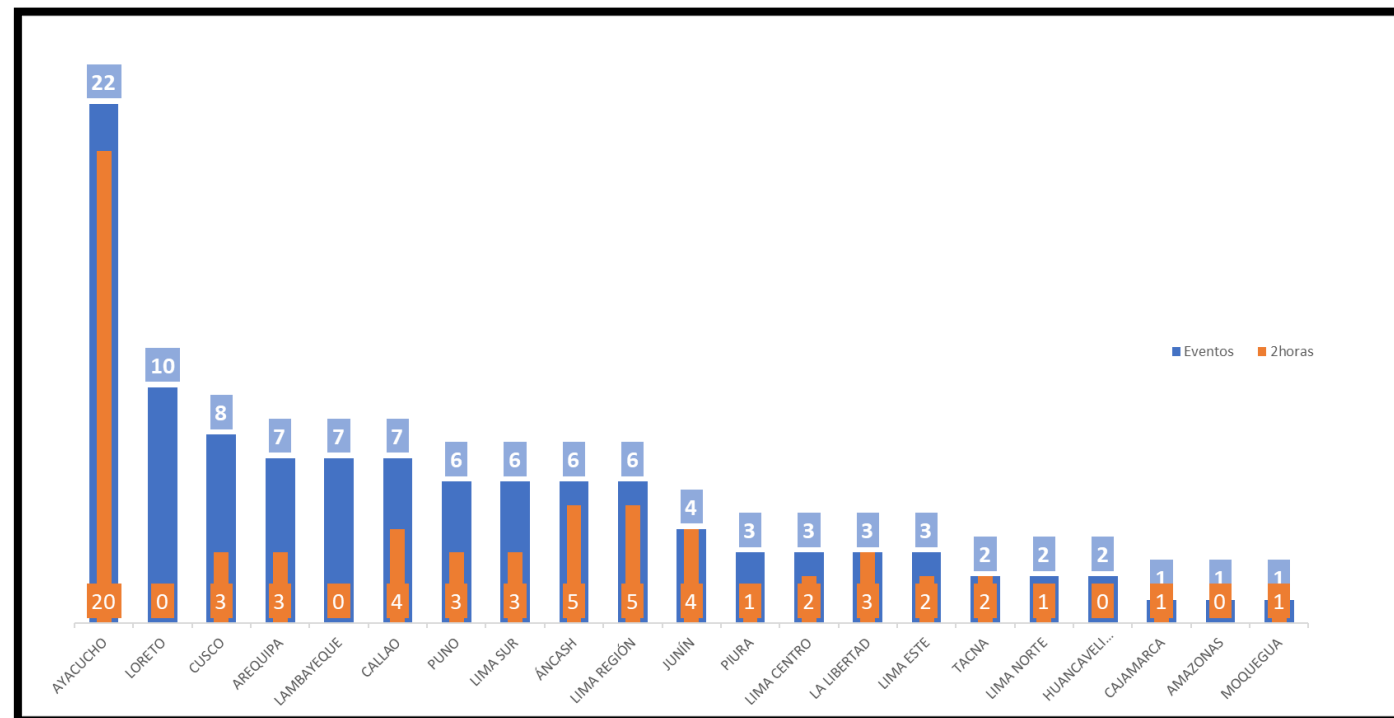


# INDICADOR COES SALUD: OPORTUNIDAD

TABLA N°1- DETALLE DEL IMPACTO A LA SALUD POR EVENTOS DE EMERGENCIAS Y DESASTRES REGISTRADOS

REGIONES	EVENTOS	A LAS 2 HORAS	% CUMPLIMIENTO
AYACUCHO	22	20	91%
LORETO	10	0	0%
CUSCO	8	3	38%
AREQUIPA	7	3	43%
LAMBAYEQUE	7	0	0%
CALLAO	7	4	57%
PUNO	6	3	50%
LIMA SUR	6	3	50%
ÁNCASH	6	5	83%
LIMA REGIÓN	6	5	83%
JUNÍN	4	4	100%
PIURA	3	1	33%
LIMA CENTRO	3	2	67%
LA LIBERTAD	3	3	100%
LIMA ESTE	3	2	67%
TACNA	2	2	100%
LIMA NORTE	2	1	50%
HUANCAVELICA	2	0	0%
CAJAMARCA	1	1	100%
AMAZONAS	1	0	0%
MOQUEGUA	1	1	100%
<b>TOTAL</b>	<b>110</b>	<b>63</b>	<b>57%</b>

GRÁFICO N°09- DISTRIBUCIÓN DEL IMPACTO A LA SALUD POR EVENTOS DE EMERGENCIAS Y DESASTRES REGISTRADOS DENTRO DE LAS 02 HORAS POST EVENTO



FUENTE: SIREED

# CONSOLIDADO DE SALA DE CRISIS A NIVEL NACIONAL



PERÚ

Ministerio  
de Salud



**DIGERD**

Dirección General de Gestión del Riesgo  
de Desastres y Defensa Nacional en Salud



**COES**  
SALUD



Ponle  
**PUNCHE**  
y ganamos todos  
**PERÚ**

# SALA DE CRISIS - EMED SALUD - REGIONES



1. JUNÍN
2. PASCO
3. CALLAO
4. LIMA PROVINCIAS
5. AMAZONAS
6. AREQUIPA
7. TACNA
8. MOQUEGUA
9. UCAYALI
10. CAJAMARCA
11. PIURA
12. ANCASH
13. LA LIBERTAD
14. HUÁNUCO
15. PUNO
16. AYACUCHO

# SALA DE CRISIS - EMED SALUD - LIMA METROPOLITANA

## EMED SALUD DIRIS LIMA SUR

PERÚ Ministerio de Salud Dirección de Redes Integradas de Salud Lima Sur

### Sala de Crisis Emergencias y Desastres de Salud EMED Salud - DIRIS Lima Sur

Periodo comprendido: Del 20 al 26 de Mar. del 2025 - SE N°13

Elaborado por el Módulo de Análisis

Espacio de Monitoreo de Emergencias y Desastres de Salud EMED Salud - DIRIS Lima Sur - Módulo de Análisis

## EMED SALUD DIRIS LIMA NORTE

PERÚ Ministerio de Salud Dirección de Redes Integradas de Salud Lima Norte

2025

OFICINA DE GESTIÓN DE RIESGOS Y DESASTRES



### DIRIS LIMA NORTE

### SALA DE CRISIS DE EMERGENCIAS Y DESASTRES SEMANA N° 13

945-256-004 35-00-205 (01) 201-1340 Anexo 149

oficinagestionriesgo@dirislimanorte.gob.pe  
emeddirisnorte@gmail.com

## EMED SALUD DIRIS LIMA CENTRO

PERÚ Ministerio de Salud Dirección de Redes Integradas de Salud Lima Centro

DIRIS Lima Centro

### SALA DE CRISIS DE EMERGENCIAS Y DESASTRES

Del 20 al 26 de Marzo del 2025

OFICINA DE GESTIÓN DE RIESGOS Y DESASTRES DIRIS LIMA CENTRO



PERÚ Ministerio de Salud Dirección de Redes Integradas de Salud Lima Centro

DIRIS Lima Centro



---

# Gracias