



PERÚ

Ministerio
de Salud

SALA DE EMERGENCIAS Y DESASTRES EN SALUD

Del 11 al 17 de abril 2025

Lic. Iraida Méndez A.

Centro de Operaciones de Emergencia del
Sector Salud – COES Salud

Dirección General de Gestión del Riesgo de
Desastres y Defensa Nacional en Salud

Ministerio de Salud

MINISTERIO DE SALUD
SALUD. DERECHO DE TODOS



DIGERD

Dirección General de Gestión del Riesgo
de Desastres y Defensa Nacional en Salud



CONTENIDO

- ANÁLISIS DE DAÑOS A LA SALUD
- MONITOREO DE INSTITUCIONES TÉCNICO CIENTÍFICAS
- TEMPORADA DE LLUVIAS 2024 - 2025
- DOCUMENTOS NORMATIVOS
- INDICADOR COES SALUD

ANÁLISIS DE EVENTOS CON REPERCUSIÓN A LA SALUD



PERÚ

Ministerio
de Salud



DIGERD

Dirección General de Gestión del Riesgo
de Desastres y Defensa Nacional en Salud



EVENTOS DE EMERGENCIAS Y DESASTRES A NIVEL NACIONAL

GRÁFICA N°1- TOTAL DE EVENTOS REGISTRADOS A NIVEL NACIONAL DEL 11 AL 17 DE ABRIL 2025

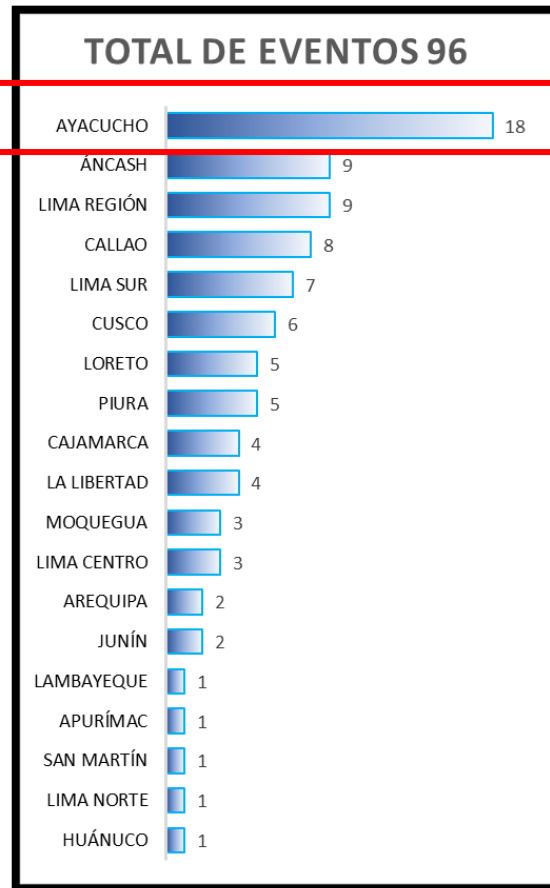
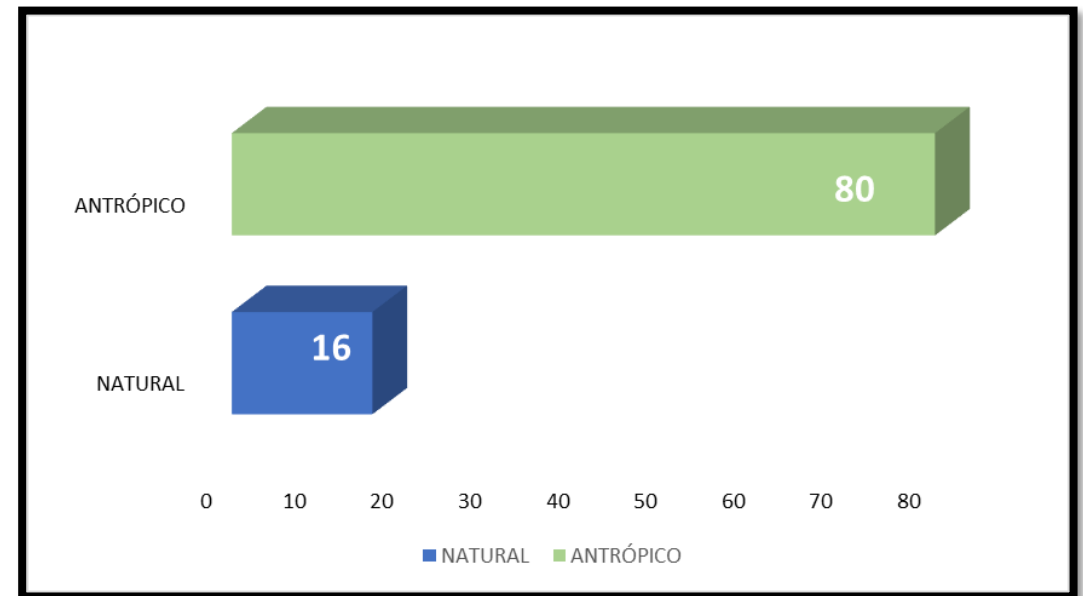


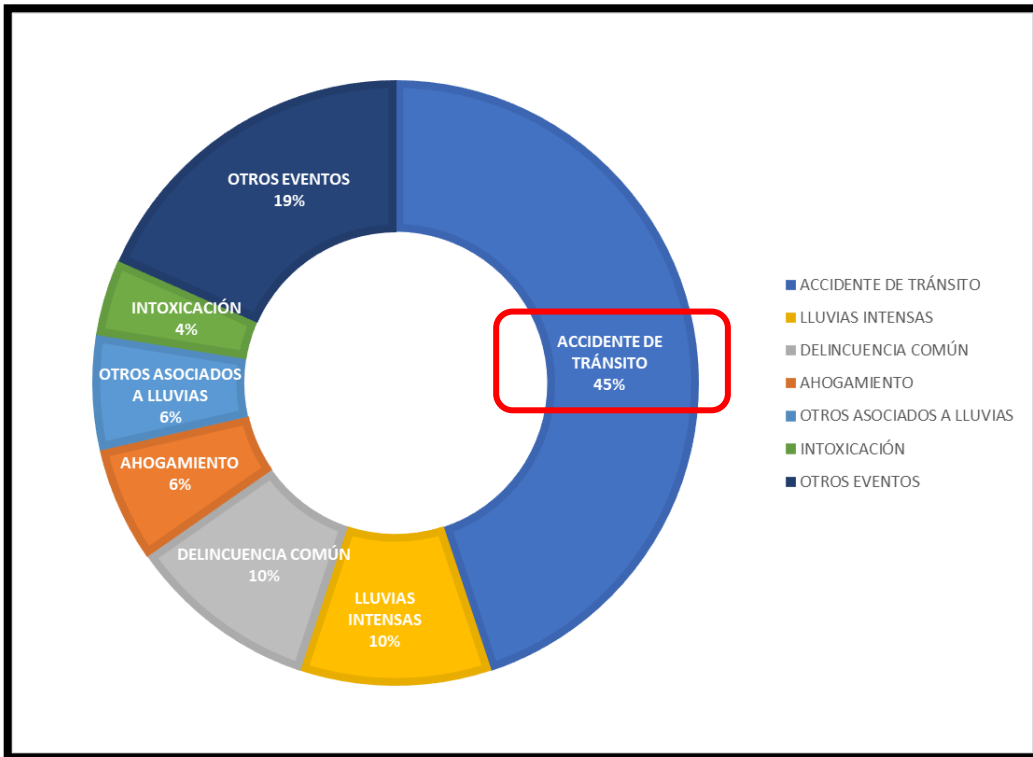
GRÁFICO N°2 – TIPO DE EVENTOS REGISTRADOS A NIVEL NACIONAL DEL 11 AL 17 DE ABRIL 2025



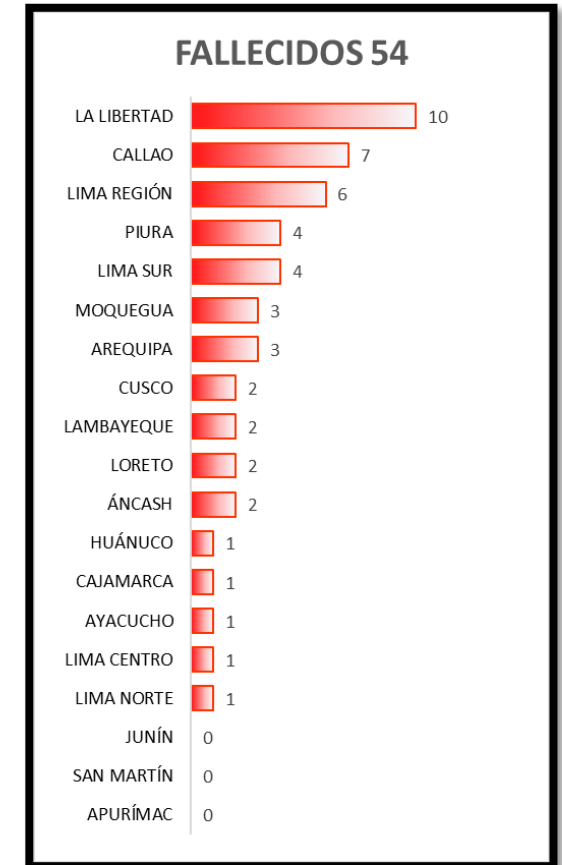
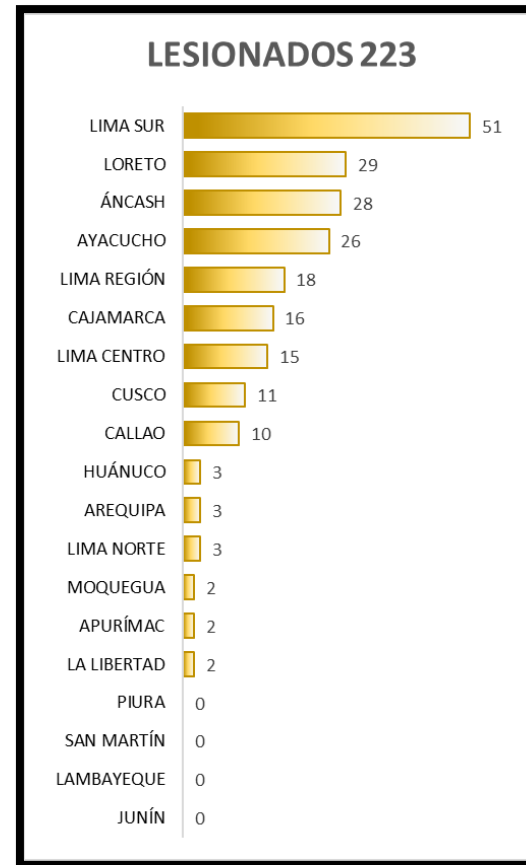
FUENTE: SIREED

TIPO DE EVENTOS Y DAÑOS A LA SALUD DE LAS PERSONAS

GRÁFICA N°03 PORCENTAJE DE EVENTOS REGISTRADOS A NIVEL NACIONAL DEL 11 AL 17 DE ABRIL 2025



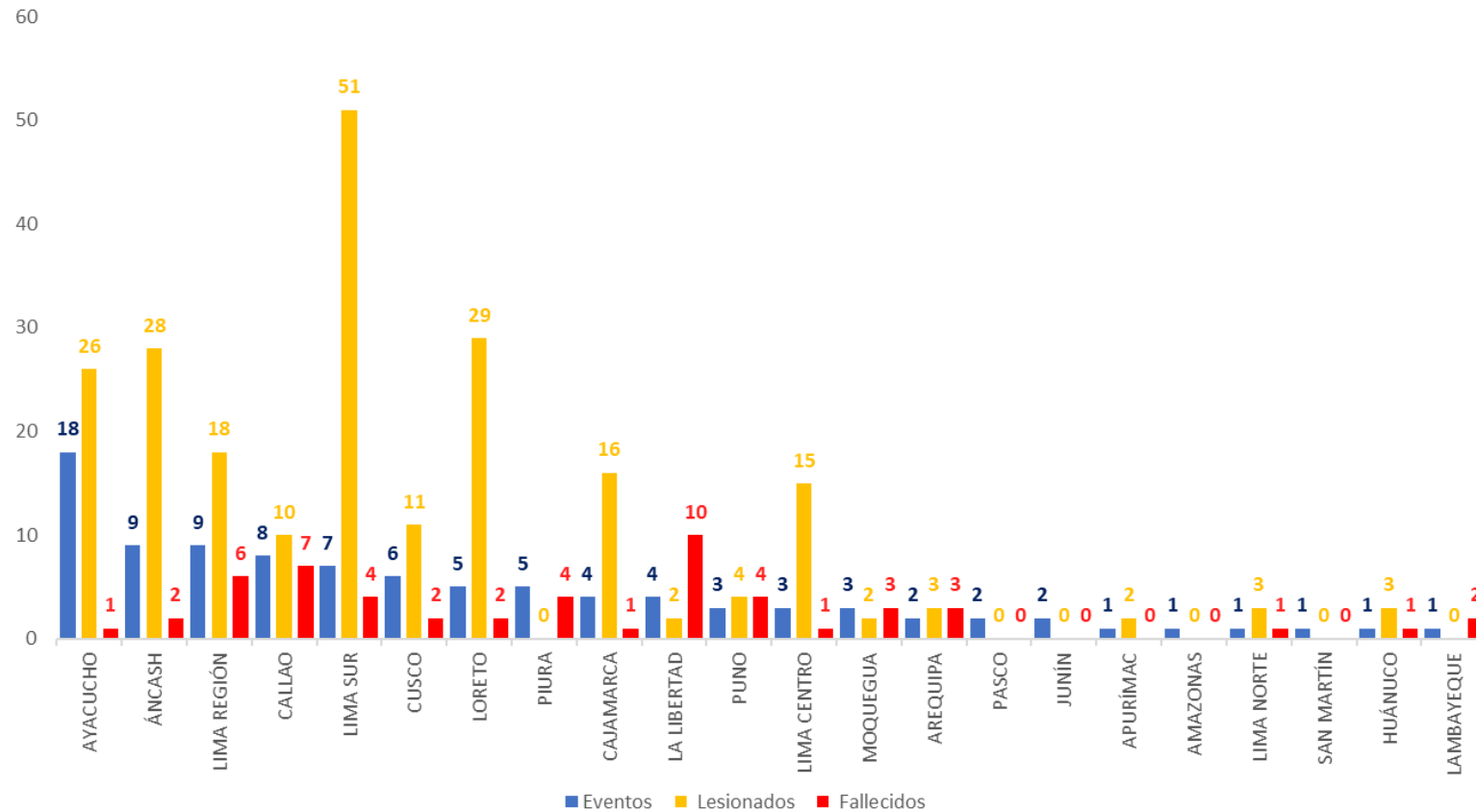
GRÁFICA N°4 y N°5 - CANTIDAD DE DAÑOS A LA SALUD DE LAS PERSONAS POR REGIÓN DEL 11 AL 17 DE ABRIL 2025



FUENTE: SIREED


DAÑOS A LA SALUD DE LAS PERSONAS

GRÁFICO N°6- DISTRIBUCIÓN DEL IMPACTO A LA SALUD DE LAS PERSONAS POR EVENTOS DE EMERGENCIAS Y DESASTRES



FUENTE: SIREED

REPORTES DE EVENTOS SIREED


PERÚ Ministerio de Salud
 Viceministerio de Salud Pública
 Dirección General de Gestión del Riesgo de Desastres y Defensa Nacional en Salud

REPORTE DE EVENTO N° 4491 - 2025 - COES SALUD - DIGERD
 FECHA DE ACTUALIZACIÓN: 17/04/2025 09:21 HORAS
 COMPLEMENTARIO: EXPLOSIÓN - LIMA
 FECHA DE EVENTO: 16 DE ABRIL DEL 2025, A LAS 09:36 HORAS
 NIVEL 1

I. DESCRIPCIÓN

EN LA PÁGINA DE LOS BOMBEROS SE REGISTRÓ UNA EXPLOSIÓN (DENTRO DE DEPÓSITO) QUE OCASIONÓ DAÑOS A LA SALUD DE MÚLTIPLES PERSONAS. LESIONADOS FUERON EVACUADOS A IPRESS DE LA LOCALIDAD.

II. UBICACIÓN

DEPARTAMENTO	PROVINCIA	DISTRITO
LIMA	LIMA	LURIN
LUGAR: AV. SAN PEDRO CRUCE CON CA. ANTIGUA PANAMERICANA SUR		


III. DAÑOS A LA SALUD

LESIONADOS	:14
- HOSPITALIZADO	:0
- ALTA	:14
FALLECIDOS	:0
DESAPARECIDOS	:0
IPRESS AFECTADAS OPERATIVAS	:1
IPRESS AFECTADAS INOPERATIVAS	:0
SEDES ADMINISTRATIVAS AFECTADAS OPERATIVAS	:0
SEDES ADMINISTRATIVAS AFECTADAS INOPERATIVAS	:0
OFERTA MÓVIL AFECTADAS OPERATIVAS	:0
OFERTA MÓVIL AFECTADAS INOPERATIVAS	:0

IV. RECURSOS MOVILIZADOS

BRIGADISTAS	:0
EQUIPOS MÉDICOS DE EMERGENCIA(E.M.T.)	:0
PERSONAL DE SALUD	:0
AMBULANCIAS	:3
MEDICAMENTOS E INSUMOS	:0
EQUIPO TÉCNICO	:0

FUENTE: SIREED


PERÚ Ministerio de Salud
 Viceministerio de Salud Pública
 Dirección General de Gestión del Riesgo de Desastres y Defensa Nacional en Salud

REPORTE DE EVENTO N° 4488 - 2025 - COES SALUD - DIGERD
 FECHA DE ACTUALIZACIÓN: 16/04/2025 07:40 HORAS
 COMPLEMENTARIO: CONFLICTO SOCIAL - LORETO
 FECHA DE EVENTO: 15 DE ABRIL DEL 2025, A LAS 18:05 HORAS
 NIVEL 1

I. DESCRIPCIÓN

ENFRENTAMIENTOS ENTRE INDIGENAS Y MESTIZOS.

II. UBICACIÓN

DEPARTAMENTO	PROVINCIA	DISTRITO
LORETO	DATEM DEL MARAÑÓN	MANSERICHE
LUGAR: VILLA SARAMIRIZA		

III. DAÑOS A LA SALUD




LESIONADOS	:6
- HOSPITALIZADO	:0
- ALTA	:6
FALLECIDOS	:0
DESAPARECIDOS	:0
IPRESS AFECTADAS OPERATIVAS	:0
IPRESS AFECTADAS INOPERATIVAS	:0
SEDES ADMINISTRATIVAS AFECTADAS OPERATIVAS	:0
SEDES ADMINISTRATIVAS AFECTADAS INOPERATIVAS	:0
OFERTA MÓVIL AFECTADAS OPERATIVAS	:0
OFERTA MÓVIL AFECTADAS INOPERATIVAS	:0

CREADO POR: REGION LORETO, REGION LORETO
 ACTUALIZADO POR: REGION LORETO, REGION LORETO

[HTTP://SIREED.MINSA.GOB.PE](http://SIREED.MINSA.GOB.PE)
COESALUD@MINSA.GOB.PE

AV. SAN FELIPE N° 1116
 JESUS MARIA - LIMA 11, PERÚ
 TELF. (511) 611 9930
 COE SALUD: 611 9933

REPORTES DE EVENTOS SIREED

REPORTE DE EVENTO N° 4473 - 2025 - COES SALUD - DIGERD




FECHA DE ACTUALIZACION: 15/04/2025 11:34 HORAS
 COMPLEMENTARIO: ACCIDENTE DE TRÁNSITO - LIMA
 FECHA DE EVENTO: 15 DE ABRIL DEL 2025, A LAS 09:00 HORAS
 NIVEL 1

I. DESCRIPCIÓN

SE REGISTRA ACCIDENTE DE TRANSITO (DESPISTE DE MINIBAN), OCASIONANDO DAÑOS A LA SALUD Y A LA VIDA DEJANDO COMO SALDO MULTIPLES LESIONADOS Y FALLECIDO.

II. UBICACIÓN

DEPARTAMENTO	PROVINCIA	DISTRITO
LIMA	HUARAL	CHANCAY
LUGAR: HATILLO		

REPORTE DE EVENTO N° 4463 - 2025 - COES SALUD - DIGERD

FECHA DE ACTUALIZACION: 16/04/2025 17:36 HORAS
 COMPLEMENTARIO: ACCIDENTE DE TRÁNSITO - LIMA
 FECHA DE EVENTO: 14 DE ABRIL DEL 2025, A LAS 23:04 HORAS
 NIVEL 1

I. DESCRIPCIÓN

EN LA PÁGINA DE LOS BOMBEROS SE REGISTRÓ UN ACCIDENTE DE TRANSITO (COLISIÓN) QUE OCASIONO DAÑOS A LA SALUD DE MÚLTIPLES PERSONAS. LESIONADOS FUERON EVACUADOS A IPRESS DE LA LOCALIDAD.

II. UBICACIÓN

DEPARTAMENTO	PROVINCIA	DISTRITO
LIMA	LIMA	PUNTA NEGRA
LUGAR: CARRETERA ANTIGUA PANAMERICANA SUR KM 48		

III. DAÑOS A LA SALUD

LESIONADOS	:9
- HOSPITALIZADO	:9
- ALTA	:0
FALLECIDOS	:1
DESAPARECIDOS	:0
IPRESS AFECTADAS OPERATIVAS	:0
IPRESS AFECTADAS INOPERATIVAS	:0
SEDES ADMINISTRATIVAS AFECTADAS OPERATIVAS	:0
SEDES ADMINISTRATIVAS AFECTADAS INOPERATIVAS	:0
OFERTA MÓVIL AFECTADAS OPERATIVAS	:0
OFERTA MÓVIL AFECTADAS INOPERATIVAS	:0

III. DAÑOS A LA SALUD

LESIONADOS	:19
- HOSPITALIZADO	:1
- ALTA	:18
FALLECIDOS	:0
DESAPARECIDOS	:0
IPRESS AFECTADAS OPERATIVAS	:0
IPRESS AFECTADAS INOPERATIVAS	:0
SEDES ADMINISTRATIVAS AFECTADAS OPERATIVAS	:0
SEDES ADMINISTRATIVAS AFECTADAS INOPERATIVAS	:0
OFERTA MÓVIL AFECTADAS OPERATIVAS	:0
OFERTA MÓVIL AFECTADAS INOPERATIVAS	:0

IV. RECURSOS MOVILIZADOS

BRIGADISTAS	:0
EQUIPOS MÉDICOS DE EMERGENCIA(E.M.T.)	:0
PERSONAL DE SALUD	:0
AMBULANCIAS	:3
MEDICAMENTOS E INSUMOS	:0
EQUIPO TÉCNICO	:0





CREADO POR: REGION LIMA, REGION LIMA
 ACTUALIZADO POR: REGION LIMA, REGION LIMA

[HTTP://SIREED.MINSA.GOB.PE](http://sireed.minsa.gob.pe)
[COESALUD@MINSA.GOB.PE](mailto:coesalud@minsa.gob.pe)

AV. SAN FELIPE N° 1116
 JESÚS MARÍA - LIMA 11, PERÚ
 TELF. (511) 611 9930
 COE SALUD: 611 9933

FUENTE: SIREED

REPORTES DE EVENTOS SIREED

REPORTE DE EVENTO N° 4446 - 2025 - COES SALUD - DIGERD

FECHA DE ACTUALIZACION: 15/04/2025 08:41 HORAS
 COMPLEMENTARIO: INTOXICACIÓN - CAJAMARCA
 FECHA DE EVENTO: 14 DE ABRIL DEL 2025, A LAS 13:02 HORAS
 NIVEL 2

I. DESCRIPCIÓN

SE REPORTA INTOXICACION DE ESTUDIANTES DE INSTITUCION EDUCATIVA.POR CONSUMO DE ALIMENTOS , CAUSANDO DAÑOS A LA SALUD

II. UBICACIÓN

DEPARTAMENTO	PROVINCIA	DISTRITO
CAJAMARCA	CELENDÍN	CELENDÍN
LUGAR: CELENDIN		

III. DAÑOS A LA SALUD





LESIONADOS	:15
- HOSPITALIZADO	:15
- ALTA	:15
FALLECIDOS	:0
DESAPARECIDOS	:0
IPRESS AFECTADAS OPERATIVAS	:0
IPRESS AFECTADAS INOPERATIVAS	:0
SEDES ADMINISTRATIVAS AFECTADAS OPERATIVAS	:0
SEDES ADMINISTRATIVAS AFECTADAS INOPERATIVAS	:0
OFERTA MÓVIL AFECTADAS OPERATIVAS	:0
OFERTA MÓVIL AFECTADAS INOPERATIVAS	:0

CREADO POR: REGION CAJAMARCA, REGION CAJAMARCA
 ACTUALIZADO POR: REGION CAJAMARCA, REGION CAJAMARCA
 CERRADO POR: I.M.A.

[HTTP://SIREED.MINSA.GOB.PE](http://SIREED.MINSA.GOB.PE)
COESALUD@MINSA.GOB.PE

AV. SAN FELIPE N° 1116
 JESÚS MARÍA - LIMA 11, PERÚ
 TELF. (511) 611 9930
 COE SALUD: 611 9933

FUENTE: SIREED

REPORTE DE EVENTO N° 4372 - 2025 - COES SALUD - DIGERD

FECHA DE ACTUALIZACION: 11/04/2025 14:33 HORAS
 COMPLEMENTARIO: INTOXICACIÓN - LORETO
 FECHA DE EVENTO: 11 DE ABRIL DEL 2025, A LAS 09:20 HORAS
 NIVEL 1

I. DESCRIPCIÓN

SE REGISTRA INTOXICACIÓN MASIVA POR ALIMENTOS PERECIBLES.

II. UBICACIÓN

DEPARTAMENTO	PROVINCIA	DISTRITO
LORETO	REQUENA	REQUENA
LUGAR: I.E.P. JUAN PABLO		

III. DAÑOS A LA SALUD

LESIONADOS	:19
- HOSPITALIZADO	:0
- ALTA	:0
FALLECIDOS	:0
DESAPARECIDOS	:0
IPRESS AFECTADAS OPERATIVAS	:0
IPRESS AFECTADAS INOPERATIVAS	:0
SEDES ADMINISTRATIVAS AFECTADAS OPERATIVAS	:0
SEDES ADMINISTRATIVAS AFECTADAS INOPERATIVAS	:0
OFERTA MÓVIL AFECTADAS OPERATIVAS	:0
OFERTA MÓVIL AFECTADAS INOPERATIVAS	:0

CREADO POR: REGION LORETO, REGION LORETO
 ACTUALIZADO POR: REGION LORETO, REGION LORETO

[HTTP://SIREED.MINSA.GOB.PE](http://SIREED.MINSA.GOB.PE)
COESALUD@MINSA.GOB.PE

AV. SAN FELIPE N° 1116
 JESÚS MARÍA - LIMA 11, PERÚ
 TELF. (511) 611 9930
 COE SALUD: 611 9933

MONITOREO DE INSTITUCIONES TÉCNICO CIENTÍFICAS



PERÚ

Ministerio
de Salud



DIGERD

Dirección General de Gestión del Riesgo
de Desastres y Defensa Nacional en Salud



ESTUDIO NACIONAL DEL FENÓMENO “EL NIÑO”

COMISIÓN MULTISECTORIAL ENCARGADA
DEL ESTUDIO NACIONAL DEL FENÓMENO “EL NIÑO” – ENFEN
Decreto Supremo N° 007-2017-PRODUCE



ESTUDIO NACIONAL DEL
FENÓMENO “EL NIÑO”

“Año de la recuperación y consolidación de la economía peruana”

COMUNICADO OFICIAL ENFEN N°05-2025

16 de abril de 2025

Estado del sistema de alerta: **No activo**¹

RESUMEN EJECUTIVO



ENFEN cambia el estado del “sistema de alerta ante El Niño costero” de “Vigilancia” a “No Activo” en la región Niño 1+2, debido a que es más probable que las condiciones cálidas débiles actuales se atenuen progresivamente, con una transición a la condición neutra durante mayo, manteniéndose así hasta diciembre de 2025.



En el Pacífico central (región Niño 3.4) es más probable que la condición neutra continúe hasta diciembre de 2025.



Para el trimestre abril – junio de 2025, hay una mayor probabilidad de lluvias normales y sobre lo normal en la costa norte y la sierra noroccidental. No se descartan lluvias de ligera a moderada intensidad en lo que resta de abril en Tumbes y Piura.



En la región hidrográfica del Pacífico predominarán caudales muy sobre lo normal en abril, con una tendencia hacia condiciones normales en los meses siguientes. No se descarta la ocurrencia de crecidas repentinas, especialmente del río Tumbes.



Se espera el inicio de la primera temporada de pesca de la anchoveta stock norte centro, al haber concluido el proceso de desove de verano. Se prevé la disponibilidad de los recursos jurel, caballa y bonito a lo largo del litoral peruano, de acuerdo con su estacionalidad. Respecto al calamar gigante o pota, se prevé un incremento en los desembarques, manteniendo sus zonas de pesca.



Se recomienda a los tomadores de decisiones adoptar medidas correspondientes a la prevención y reducción del riesgo de desastre, durante el periodo de condiciones neutras. Asimismo, hacer seguimiento de los avisos meteorológicos y pronósticos estacionales, para las acciones correspondientes. Por otro lado, se exhorta a la población a mantenerse informada a través de las fuentes oficiales del ENFEN.

COMISIÓN MULTISECTORIAL ENCARGADA
DEL ESTUDIO NACIONAL DEL FENÓMENO “EL NIÑO” – ENFEN
Decreto Supremo N° 007-2017-PRODUCE



ESTUDIO NACIONAL DEL
FENÓMENO “EL NIÑO”

“Año de la recuperación y consolidación de la economía peruana”

¹<https://www.senamhi.gob.pe/load/file/02262SENA-58.pdf>

²<https://www.senamhi.gob.pe/load/file/02694SENA-56.pdf>

³<https://www.senamhi.gob.pe/?p=aviso-meteorologico>

⁴<https://www.senamhi.gob.pe/?p=pronostico-climatico>

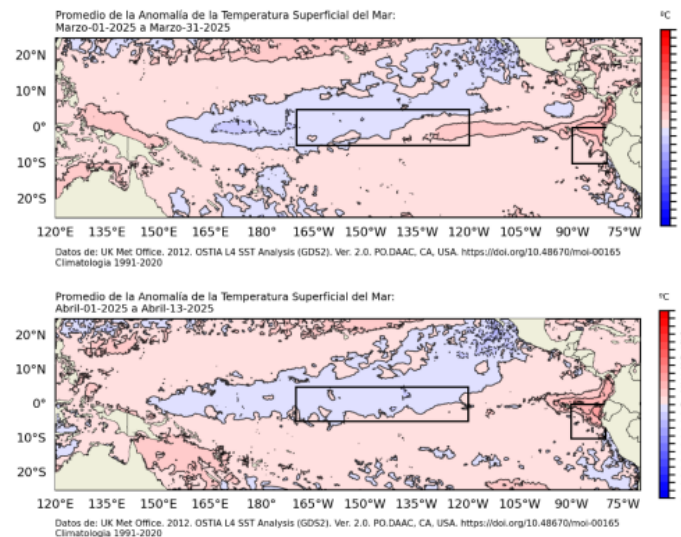


Figura 1. Distribución de las anomalías de la Temperatura Superficial del Mar (TSM) en el Pacífico tropical y ubicación de las regiones Niño 3.4, en el centro del Pacífico, y Niño 1+2, frente a la costa peruana, delimitadas con recuadros de color negro. **Arriba:** promedio de las anomalías de la TSM en el Pacífico tropical para marzo 2025. **Abajo:** promedio de las anomalías de la TSM para el período 1 - 13 de abril de 2025. Fuente: OSTIA.

FUENTE: ENFEN

SERVICIO NACIONAL DE METEOROLOGÍA E HIDROLOGÍA - SENAMHI

DIRECCIÓN GENERAL DE GESTIÓN DEL RIESGO DE DESASTRES Y DEFENSA NACIONAL EN SALUD

AVISO N° 740- 2025 – COES SALUD – DIGERD – MINSA

PRECIPITACIONES EN LA SIERRA CENTRO Y SUR

NIVEL NARANJA

AVISO METEOROLÓGICO N° 127 – 2025 - SENAMHI

Fecha de emisión	Jueves, 17 de abril de 2025
Fecha de inicio	Sábado, 19 de abril de 2025 a las 00:00 horas
Fecha de final	Lunes, 21 de abril de 2025 a las 23:59 horas
Duración	71 horas

El SENAMHI informa, del sábado 19 hasta el lunes 21 de abril, se registrarán precipitaciones (nieve, granizo, aguanieve y lluvia), de moderada a fuerte intensidad, en la sierra centro y sur. Además, se espera la ocurrencia de granizo en zonas por encima de los 2800 m s. n. m. y nieve en localidades sobre los 4000 m s. n. m. de la sierra centro y sur. Estas precipitaciones estarán acompañadas de descargas eléctricas y ráfagas de viento con velocidades cercanas a los 45 km/h. Estos eventos están asociados a la proximidad de la DANA (Depresión Aislada de Altos Niveles) NICOLÁS. Asimismo, se prevé lluvia dispersa en los distritos costeros, especialmente en zonas cercanas al litoral de la costa centro y sur.

SÁBADO 19	DOMINGO 20	LUNES 21
El sábado 19 de abril se esperan acumulados cercanos a los 12 mm/día en la sierra centro y valores por encima de los 13 mm/día en la sierra sur.	El domingo 20 de abril se esperan acumulados cercanos a los 13 mm/día en la sierra centro y valores por encima de los 14 mm/día en la sierra sur.	El lunes 21 de abril se esperan acumulados cercanos a los 13 mm/día en la sierra centro y valores por encima de los 14 mm/día en la sierra sur.

ZONAS ALERTADAS

NIVEL NARANJA

APURÍMAC, AREQUIPA, AYACUCHO, CUSCO, HUANCAMELICA, ICA, JUNÍN, LIMA, MOQUEGUA, PUNO Y TACNA	ANCASH, APURÍMAC, AREQUIPA, AYACUCHO, CUSCO, HUANCAMELICA, JUNÍN, LIMA, MOQUEGUA, PUNO Y TACNA.
---	---

NIVEL AMARILLO

APURÍMAC, AREQUIPA, AYACUCHO, CUSCO, HUANCAMELICA, ICA, JUNÍN, LIMA, MOQUEGUA, PUNO Y TACNA	APURÍMAC, AREQUIPA, AYACUCHO, CUSCO, HUANCAMELICA, ICA, JUNÍN, LIMA, MOQUEGUA, PUNO Y TACNA	ANCASH, APURÍMAC, AREQUIPA, AYACUCHO, CUSCO, HUANCAMELICA, JUNÍN, LIMA, MOQUEGUA, PUNO Y TACNA.
---	---	---

DIRECCIÓN GENERAL DE GESTIÓN DEL RIESGO DE DESASTRES Y DEFENSA NACIONAL EN SALUD

AVISO N° 738 2025 – COES SALUD – DIGERD – MINSA

AVISO DE CORTO PLAZO ANTE LLUVIAS INTENSAS

NIVEL NARANJA

AVISO N° 107 - 2025 - SENAMHI

Fecha de inicio	Jueves 17 abril 2025 - 13:00 horas
Duración	Corto plazo – 24 horas

Estos avisos indican la posibilidad de ocurrencia de lluvias intensas para las siguientes 24 horas.

SIERRA: Se esperan precipitaciones localizadas de ligera a moderada intensidad en la sierra. Además, se prevé la ocurrencia de eventos aislados de granizo en zonas ubicadas sobre los 3000 m s. n. m. y nieve por encima de los 4000 m s. n. m. en la sierra sur oriental.

SELVA: Se prevé la ocurrencia de lluvias y/o chubascos de moderada a fuerte intensidad, principalmente en selva baja norte. Estas lluvias estarán acompañadas de descargas eléctricas y ráfagas de viento.

COSTA: Se prevé lluvia localizada de ligera a moderada intensidad (Tumbes y Piura).

NIVEL NARANJA

LORETO.

NIVEL AMARILLO

AMAZONAS, ANCASH, APURIMAC, AYACUCHO, CAJAMARCA, CUSCO, HUANCAMELICA, HUANUCO, JUNIN, LA LIBERTAD, LORETO, MADRE DE DIOS, PASCO, PIURA, PUNO, SAN MARTIN, TUMBES.

NIVELES DE PELIGRO

NIVEL AMARILLO	NIVEL NARANJA	NIVEL ROJO
----------------	---------------	------------

DIRECCIÓN GENERAL DE GESTIÓN DEL RIESGO DE DESASTRES Y DEFENSA NACIONAL EN SALUD

AVISO N° 739 - 2025 – COES SALUD – DIGERD – MINSA

AVISO DE CORTO PLAZO ANTE POSIBLE ACTIVACIÓN DE QUEBRADAS

NIVEL NARANJA

AVISO N° 107-2025 - SENAMHI

Fecha de inicio	Jueves 17 abril 2025 - 13:00 horas
Duración	Corto plazo – 24 horas

Estos avisos indican la posibilidad de activación de quebradas asociada a las lluvias pronosticadas para las siguientes 24 horas (aviso de corto plazo), considerando la lluvia de los 7 días antecedentes y la susceptibilidad a movimientos en masa.

En el contexto de estos avisos, la activación de quebradas (o huaycos) se refiere a los flujos de agua y movimientos en masa rápidos en quebradas o cuencas pequeñas resultantes de la acción de las lluvias precedentes y actuales y las condiciones geológicas. Incluye flujos de lodo, crecidas de detritos, y flujo de detritos.

ZONAS ALERTADAS

NIVEL NARANJA

CUSCO

NIVEL AMARILLO

CUSCO, MADRE DE DIOS, PUNO

NIVELES DE PELIGRO

NIVEL AMARILLO	NIVEL NARANJA	NIVEL ROJO
<p>Peligro: Posibilidad de activación de quebradas de severidad moderada debido a condiciones de lluvias intensas.</p> <p>Recomendación: Estar atentos a la información oficial y seguir las instrucciones de las autoridades competentes.</p>	<p>Peligro: Posibilidad de activación de quebradas de severidad fuerte ocasionado por lluvias intensas en áreas inestables.</p> <p>Recomendación: Revisar procedimientos de emergencia. Evitar actividades en áreas expuestas al impacto de activación de quebradas. Recomendar proteger bienes y viviendas. Estar atentos a la información oficial y seguir instrucciones de las autoridades competentes.</p>	<p>Peligro: Posibilidad de activación de quebradas de severidad extrema ocasionado por lluvias intensas en áreas inestables.</p> <p>Recomendación: Revisar procedimientos de emergencia. Reprogramar actividades en áreas expuestas al impacto de activación de quebradas. Proteger bienes y viviendas. Estar atentos a la información oficial y seguir instrucciones de las autoridades competentes.</p>

FUENTE: SENAMHI

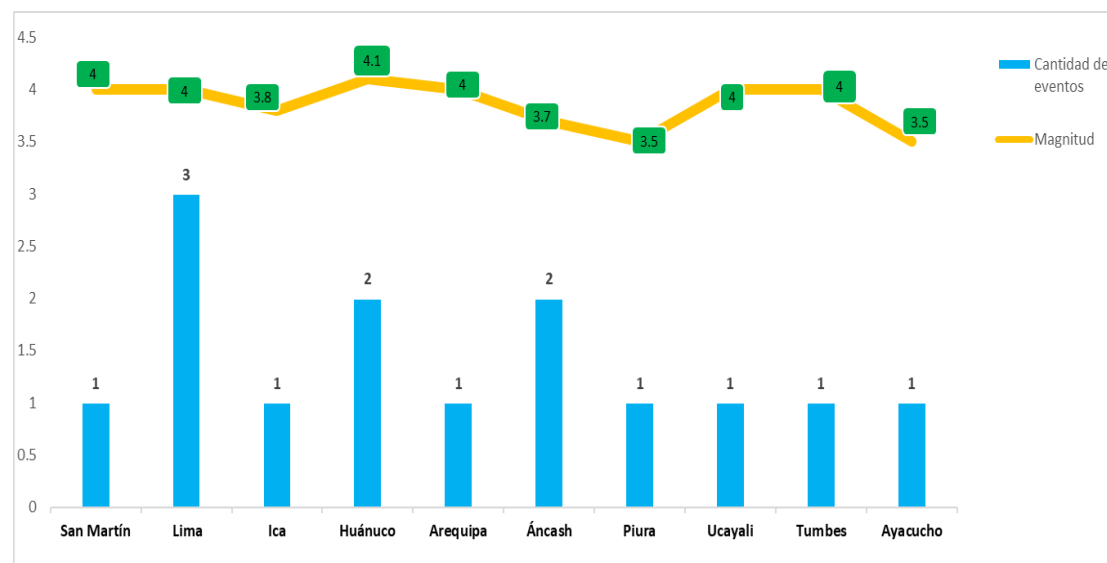
EVENTOS SÍSMICOS A NIVEL NACIONAL



GRÁFICO N°07- CANTIDAD DE EVENTOS SÍSMICOS A NIVEL NACIONAL

Rango de alerta: ● <math>M < 4.5</math> ● de $M 4.5$ a $M 6.0$ ● $M > 6.0$

TOTAL DE SISMOS: 14



Del 11 al 17 de abril del 2025

FUENTE: IGP

MONITOREO VULCANOLÓGICO



FUENTE: IGP

PERÚ Ministerio del Ambiente IGP Instituto Geofísico del Perú

BOLETÍN VULCANOLÓGICO SABANCAYA

IGP/CENVULSAB/BV 2025-0015
Análisis: 7-13 de abril de 2025
Fecha de emisión: 14 de abril de 2025

NIVEL DE ALERTA: Naranja



Resumen: El IGP informa que el proceso eruptivo del volcán Sabancaya continúa. En este periodo, no se detectaron explosiones volcánicas; sin embargo, se registraron emisiones de vapor de agua y gases que alcanzaron una altura máxima de 800 m sobre la cima del volcán. **En consecuencia, el nivel de alerta volcánica se mantiene en color naranja.**

PERÚ Ministerio del Ambiente IGP Instituto Geofísico del Perú

BOLETÍN VULCANOLÓGICO UBINAS

IGP/CENVULUBI/BV 2025-0006
Análisis: 1-31 de marzo de 2025
Fecha de emisión: 1 de abril de 2025

NIVEL DE ALERTA: Verde



Resumen: El Instituto Geofísico del Perú (IGP) informa que el comportamiento dinámico del volcán Ubinas (región Moquegua) no ha presentado variaciones significativas; por lo tanto, no existen indicios asociados al desarrollo de un proceso eruptivo en el corto plazo. **En consecuencia, el nivel de alerta volcánica se mantiene en color verde.**

<https://www.igp.gob.pe/servicios/centro-vulcanologico-nacional/productos-boletines>

TEMPORADA DE LLUVIAS 2024 - 2025

MONITOREO DE DAÑOS EN TEMPORADA DE LLUVIAS 2024 - 2025

TEMPORADA DE LLUVIAS 2024 - 2025										
CONSOLIDADO DE IPRESS AFECTADAS POR DEPARTAMENTOS AL 15/04/2025										
N°	Departamento	IPRESS afectadas operativas - MINSa			IPRESS afectados inoperativos - MINSa			OFERTA MOVIL AFECTADA		
		Total IPRESS Afectadas Operativas	2024	2025	Total IPRESS Afectadas Inoperativas	2024	2025	Total Oferta Móvil	2024	2025
1	PIURA	67	0	67	0	0	0	0	0	0
2	JUNÍN	60	25	35	0	0	0	0	0	0
3	CAJAMARCA	60	8	52	1	0	1	1	0	1
4	ÁNCASH	59	13	46	0	0	0	1	0	1
5	LAMBAYEQUE	58	26	32	1	0	1	0	0	0
6	LIMA METROPOLITANA	56	9	47	0	0	0	0	0	0
7	LA LIBERTAD	54	2	52	0	0	0	0	0	0
8	AREQUIPA	53	0	53	0	0	0	0	0	0
9	AYACUCHO	45	14	31	0	0	0	0	0	0
10	CUSCO	44	13	31	0	0	0	0	0	0
11	PASCO	41	2	39	0	0	0	1	0	1
12	HUANCAVELICA	39	10	29	0	0	0	0	0	0
13	HUÁNUCO	28	5	23	0	0	0	0	0	0
14	LIMA PROVINCIAS	22	0	22	0	0	0	0	0	0
15	TUMBES	22	0	22	0	0	0	0	0	0
16	AMAZONAS	15	3	12	0	0	0	0	0	0
17	LORETO	16	1	15	10	0	10	4	0	4
18	UCAYALI	14	1	13	32	0	32	0	0	0
19	MOQUEGUA	12	0	12	0	0	0	0	0	0
20	APURIMAC	8	0	8	5	0	5	0	0	0
21	PUNO	7	1	6	1	0	1	0	0	0
22	MADRE DE DIOS	7	1	6	0	0	0	0	0	0
23	ICA	6	0	6	0	0	0	0	0	0
24	SAN MARTÍN	6	5	1	0	0	0	0	0	0
25	CALLAO	2	0	2	0	0	0	0	0	0
26	TACNA	1	0	1	0	0	0	0	0	0
TOTAL		802	139	663	50	0	50	7	0	7
TOTAL GENERAL		Total IPRESS Afectadas Operativas	802		Total IPRESS Afectadas Inoperativas	50		Total Oferta Móvil	7	



MONITOREO DE DAÑOS EN TEMPORADA DE LLUVIAS 2024 - 2025

TEMPORADA DE LLUVIAS 2024 - 2025

CONSOLIDADO DE DAÑOS A LA SALUD DE LAS PERSONAS POR DEPARTAMENTO AL 17/04/2025

N°	Departamento	Lesionados		Fallecidos		Desaparecidos	
		2024	2025	2024	2025	2024	2025
1	LA LIBERTAD	0	20	0	13	0	2
2	JUNIN	16	24	5	5	1	0
3	AYACUCHO	0	18	1	5	0	0
4	PIURA	0	0	0	0	0	0
5	CUSCO	9	22	4	5	0	0
6	MADRE DE DIOS	0	0	0	0	0	0
7	PASCO	0	10	0	4	0	0
8	UCAYALI	0	1	0	1	0	4
9	PUNO	0	16	2	19	0	2
10	SAN MARTIN	0	0	1	1	0	0
11	TACNA	0	1	0	0	0	0
12	ANCASH	2	24	2	3	0	0
13	CAJAMARCA	0	12	1	7	0	1
14	HUANCAVELICA	0	2	2	2	0	0
15	HUANUCO	1	11	1	7	1	0
16	LIMA PROVINCIAS	0	57	0	6	0	1
17	LIMA METROPOLITANA	0	1	0	0	0	0
18	LORETO	3	1	1	5	0	0
19	MOQUEGUA	0	0	0	1	0	0
20	APURIMAC	15	32	11	11	0	2
21	AREQUIPA	2	1	3	2	0	0
22	LAMBAYEQUE	0	0	0	0	0	0
23	AMAZONAS	0	12	0	0	0	0
24	ICA	0	0	0	0	0	0
25	TUMBES	0	0	0	0	0	0
TOTAL		48	265	34	97	2	12
TOTAL GENERAL		313		131		14	



MONITOREO DE ACCIONES EN TEMPORADA DE LLUVIAS 2024 - 2025

TEMPORADA DE LLUVIAS 2024 - 2025

CONSOLIDADO DE RECURSOS HUMANOS MOVILIZADOS POR DEPARTAMENTO AL 17/04/2025

N°	Departamento	Alta Dirección - Nivel Central	Equipo Técnico - Nivel Central	Personal de Salud - Nivel Regional		Equipo técnico - Nivel Regional		Brigadistas de Intervención Inicial - Nivel Regional	
		2025	2025	2024	2025	2024	2025	2024	2025
1	CUSCO	0	0	7	11	1	2	0	3
2	UCAYALI	1	2	0	0	0	0	0	20
3	HUANUCO	0	0	14	66	11	0	52	7
4	SAN MARTIN	0	0	17	1	7	7	10	1
5	LORETO	0	0	0	1	0	0	0	0
6	LA LIBERTAD	0	0	0	36	0	10	0	15
7	PASCO	0	0	0	4	0	0	0	2
8	AYACUCHO	0	0	1	17	0	0	0	4
9	AMAZONAS	0	0	0	18	5	7	3	0
10	PUNO	0	0	5	14	0	3	0	4
11	TACNA	0	0	0	0	0	0	0	0
12	MADRE DE DIOS	0	0	0	0	2	8	0	3
13	APURIMAC	0	0	12	19	0	1	0	35
14	HUANCAVELICA	0	0	2	0	0	0	0	0
15	ANCASH	0	0	4	7	3	0	11	59
16	JUNIN	0	0	22	32	14	17	21	23
17	CAJAMARCA	0	0	1	4	0	2	0	2
18	MOQUEGUA	0	0	0	4	0	0	0	0
19	LAMBAYEQUE	3	6	0	2	15	55	0	0
20	LIMA METROPOLITANA	0	0	0	0	0	0	0	0
21	LIMA PROVINCIAS	0	0	0	30	0	11	0	10
22	PIURA	0	0	0	0	0	0	0	0
23	AREQUIPA	0	0	0	1	0	0	0	0
24	ICA	0	0	0	14	0	1	0	4
25	TUMBES	1	2	0	0	0	2	0	0
TOTAL		5	10	85	281	58	126	97	192
TOTAL GENERAL		15		366		184		289	

TEMPORADA DE LLUVIAS 2024 - 2025

CONSOLIDADO DE AMBULANCIAS MOVILIZADAS POR DEPARTAMENTO AL 17/04/2025

N°	Departamento	Ambulancias	
		2024	2025
1	LA LIBERTAD	0	14
2	AYACUCHO	0	9
3	PASCO	0	2
4	TACNA	0	0
5	MADRE DE DIOS	0	0
6	SAN MARTIN	1	0
7	ANCASH	0	4
8	HUANCAVELICA	0	0
9	HUANUCO	5	13
10	LORETO	0	0
11	APURIMAC	5	4
12	CUSCO	3	2
13	JUNIN	0	4
14	LAMBAYEQUE	0	0
15	PIURA	0	0
16	UCAYALI	0	0
17	PUNO	0	2
18	CAJAMARCA	0	2
19	LIMA METROPOLITANA	0	0
20	LIMA PROVINCIAS	0	17
21	AMAZONAS	0	7
22	AREQUIPA	0	1
23	MOQUEGUA	0	1
24	ICA	0	0
25	TUMBES	0	0
TOTAL		14	82
TOTAL GENERAL		96	

RECURSOS MOVILIZADOS



DOCUMENTOS NORMATIVOS VIGENTES



PERÚ

Ministerio
de Salud



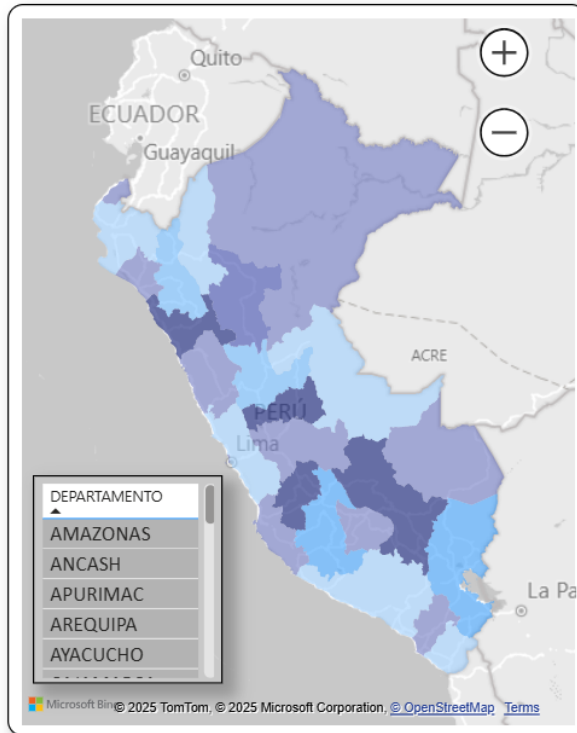
DIGERD

Dirección General de Gestión del Riesgo
de Desastres y Defensa Nacional en Salud



DECLARATORIAS DE ESTADO DE EMERGENCIA

DECLARATORIAS DE ESTADO DE EMERGENCIA VIGENTES



CLIC AQUÍ - NORMAS LEGALES

DECRETO SUPREMO	MOTIVO	FECHA INICIO	FECHA FIN
D.S.Nº038-2025-PCM	POR IMPACTO DE DAÑOS A CONSECUENCIA DE INTENSAS PRECIPITACIONES PLUVIALES	22/03/2025	20/05/2025
D.S.Nº043-2025-PCM	POR IMPACTO DE DAÑOS A CONSECUENCIA DE INTENSAS PRECIPITACIONES PLUVIALES	05/04/2025	20/05/2025
D.S.Nº032-2025-PCM	POR IMPACTO DE DAÑOS A CONSECUENCIA DE GRAN INCENDIO URBANO	13/03/2025	11/05/2025
D.S.Nº033-2025-PCM	POR PELIGRO INMINENTE ANTE INTENSAS PRECIPITACIONES PLUVIALES	13/03/2025	11/05/2025

25
Regiones

188
Provincias

1220
Distritos

POR IMPACTO DE DAÑOS

POR PELIGRO INMINENTE

PRÓRROGA

D.S.Nº008-2025-PCM
NO REGISTRA

Motivo

Todas

REGIÓN	PROVINCIAS	DISTRITOS
AYACUCHO	11	98
HUANCAVELICA	7	97
LIMA	10	96
AREQUIPA	8	84
LA LIBERTAD	12	84
HUANUCO	11	80
CAJAMARCA	12	78
ANCASH	21	77
PIURA	8	65
AMAZONAS	7	58
CUSCO	13	48
JUNIN	8	48
APURIMAC	7	45
Total	188	1220

Actualizado al 14/04/2025 08:00 Horas

FUENTE: Normas Legales

<https://app.powerbi.com/view?r=eyJrIjojZTViYTM4ZDMtZTlyYy00ZjY5LTNmM2EtZWlyZDNiMTRmMjQ3IiwidCI6Ijc5MDVjMmZjLTkzM2MtNDUyYS04YjgzLWlyZTU2NDU1ZDE2YSIsImMiOiR9>

INDICADOR DE COES SALUD



PERÚ

Ministerio
de Salud



DIGERD

Dirección General de Gestión del Riesgo
de Desastres y Defensa Nacional en Salud



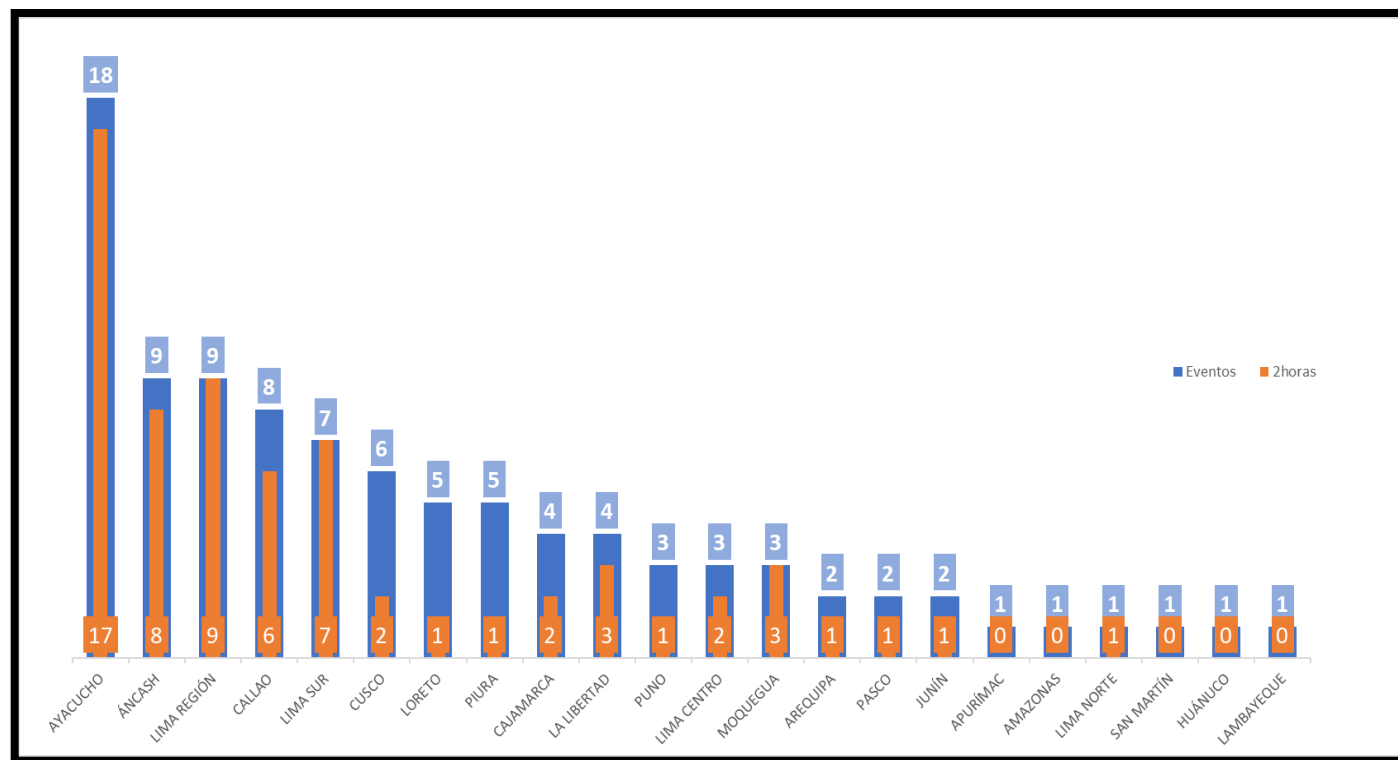
INDICADOR COES SALUD: OPORTUNIDAD

TABLA N°1- DETALLE DEL IMPACTO A LA SALUD POR EVENTOS DE EMERGENCIAS Y DESASTRES REGISTRADOS

REGIONES	EVENTOS	A LAS 2 HORAS	% CUMPLIMIENTO
AYACUCHO	18	17	94%
ÁNCASH	9	8	89%
LIMA REGIÓN	9	9	100%
CALLAO	8	6	75%
LIMA SUR	7	7	100%
CUSCO	6	2	33%
LORETO	5	1	20%
PIURA	5	1	20%
CAJAMARCA	4	2	50%
LA LIBERTAD	4	3	75%
PUNO	3	1	33%
LIMA CENTRO	3	2	67%
MOQUEGUA	3	3	100%
AREQUIPA	2	1	50%
PASCO	2	1	50%
JUNÍN	2	1	50%
APURÍMAC	1	0	0%
AMAZONAS	1	0	0%
LIMA NORTE	1	1	100%
SAN MARTÍN	1	0	0%
HUÁNUCO	1	0	0%
LAMBAYEQUE	1	0	0%
TOTAL	96	66	69%

FUENTE: SIREED

GRÁFICO N°08- DISTRIBUCIÓN DEL IMPACTO A LA SALUD POR EVENTOS DE EMERGENCIAS Y DESASTRES REGISTRADOS DENTRO DE LAS 02 HORAS POST EVENTO



CONSOLIDADO DE SALA DE CRISIS A NIVEL NACIONAL



PERÚ

Ministerio
de Salud



DIGERD

Dirección General de Gestión del Riesgo
de Desastres y Defensa Nacional en Salud



SALA DE CRISIS - EMED SALUD - REGIONES

1. TACNA
2. PASCO
3. UCAYALI
4. CAJAMARCA
5. CALLAO
6. LIMA PROVINCIAS
7. PUNO
8. LA LIBERTAD
9. LAMBAYEQUE
10. PIURA
11. AMAZONAS

SALA DE CRISIS - EMED SALUD - LIMA METROPOLITANA

EMED SALUD DIRIS LIMA NORTE

PERU Ministerio de Salud Dirección de Redes Integradas de Salud Lima Norte OFICINA DE GESTIÓN DE RIESGO DE DESASTRES 2025

DIRIS LIMA NORTE

SALA DE CRISIS DE EMERGENCIAS Y DESASTRES

SEMANA N° 16

945-256-004 35-00-205 (01) 201-1340 Anexo 149 oficinagestionriesgo@dirislimanorte.gob.pe emeddirisnorte@gmail.com

EMED SALUD DIRIS LIMA SUR

PERU Ministerio de Salud Viceministerio de Prestaciones y Mejoramiento en Salud Dirección de Redes Integradas de Salud Lima Sur MINSALUD DIRIS LIMA SUR

Sala de Crisis

Emergencias y Desastres de Salud

EMED Salud - DIRIS Lima Sur

Periodo comprendido: Del 10 al 16 de Abr. del 2025 - SE N°16

Elaborado por el Módulo de Análisis

Espacio de Monitoreo de Emergencias y Desastres de Salud EMED Salud - DIRIS Lima Sur - Módulo de Análisis - 1



PERÚ

Ministerio de Salud



DIGERD

Dirección General de Gestión del Riesgo de Desastres y Defensa Nacional en Salud



Gracias