



PERÚ

Ministerio
de Salud

SALA DE EMERGENCIAS Y DESASTRES EN SALUD

Del 02 de mayo al 08 de mayo 2025

C.D Débora Risco V.

Centro de Operaciones de Emergencia del
Sector Salud – COES Salud

Dirección General de Gestión del Riesgo de
Desastres y Defensa Nacional en Salud

Ministerio de Salud

MINISTERIO DE SALUD
SALUD. DERECHO DE TODOS



DIGERD

Dirección General de Gestión del Riesgo
de Desastres y Defensa Nacional en Salud



CONTENIDO

- ANÁLISIS DE DAÑOS A LA SALUD
- MONITOREO DE INSTITUCIONES TÉCNICO CIENTÍFICAS
- TEMPORADA DE BAJAS TEMPERATURAS 2025
- DOCUMENTOS NORMATIVOS
- INDICADOR COES SALUD

ANÁLISIS DE EVENTOS CON REPERCUSIÓN A LA SALUD

EVENTOS DE EMERGENCIAS Y DESASTRES A NIVEL NACIONAL

GRÁFICA N°1- TOTAL DE EVENTOS REGISTRADOS A NIVEL NACIONAL DEL 02 DE MAYO AL 08 DE MAYO 2025

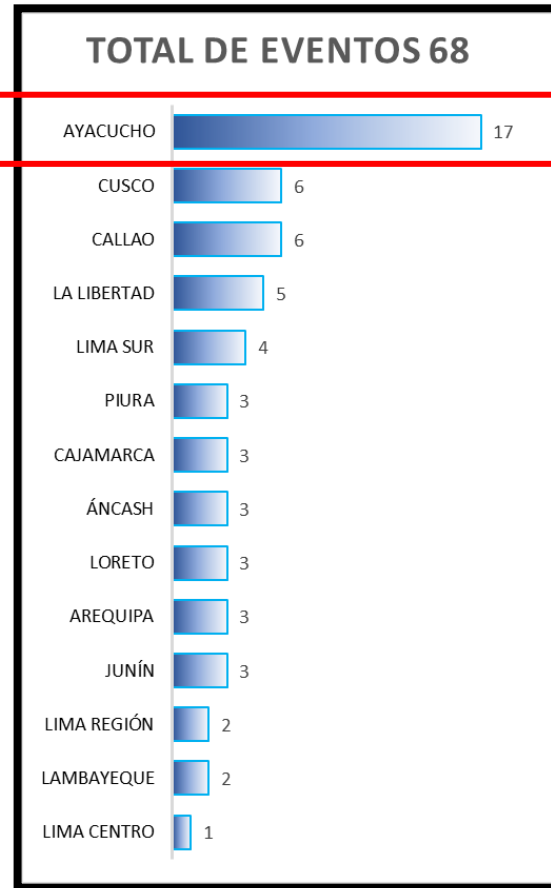
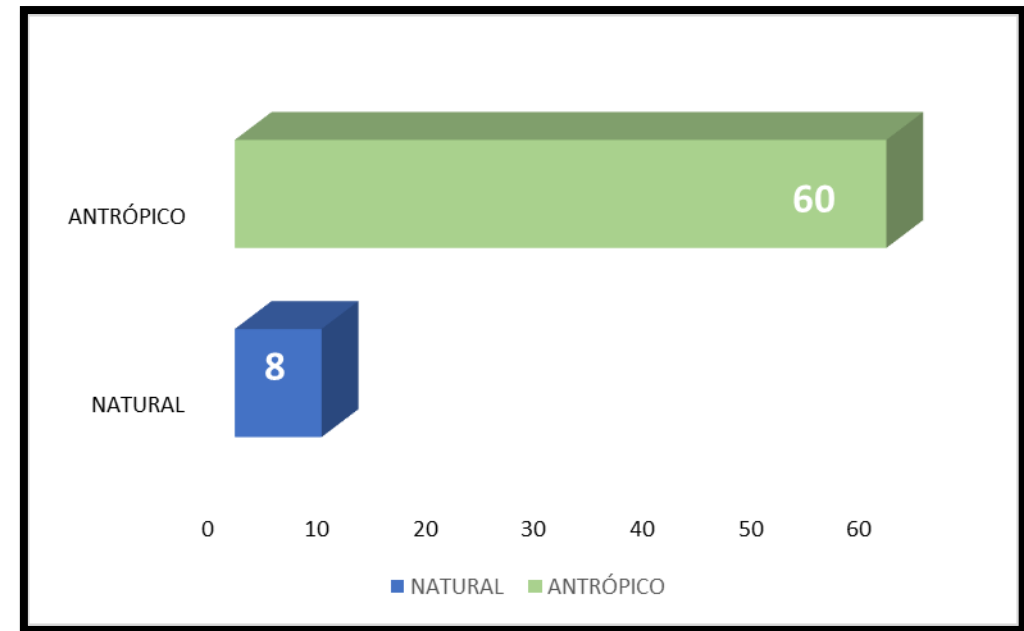


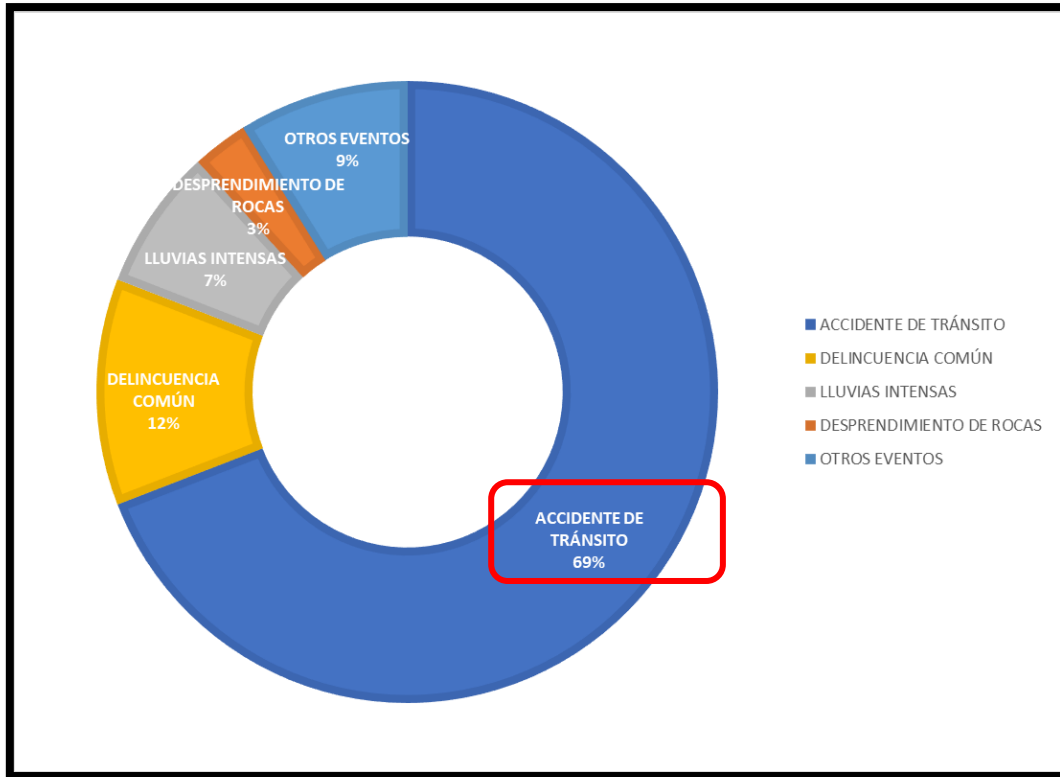
GRÁFICO N°2 – TIPO DE EVENTOS REGISTRADOS A NIVEL NACIONAL DEL 02 DE MAYO AL 08 DE MAYO 2025



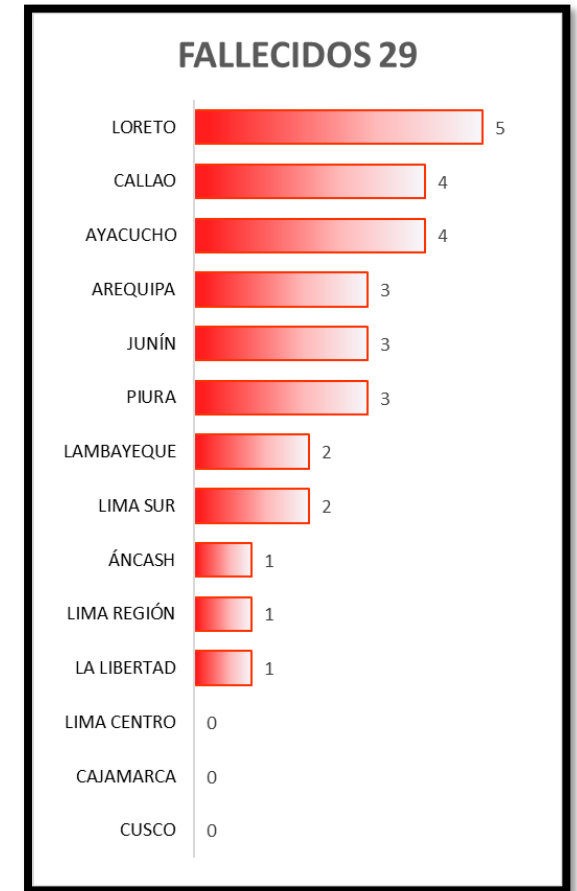
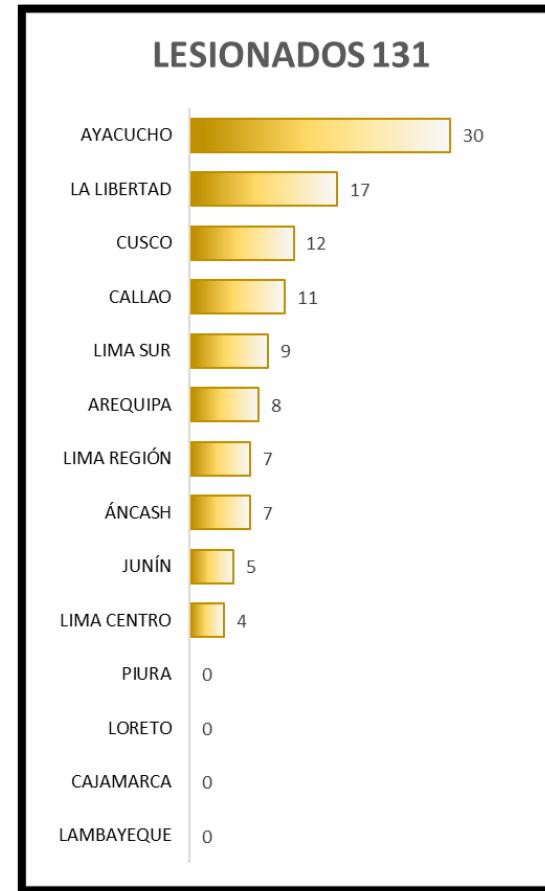
FUENTE: SIREED

TIPO DE EVENTOS Y DAÑOS A LA SALUD DE LAS PERSONAS

GRÁFICA N°03 PORCENTAJE DE EVENTOS REGISTRADOS A NIVEL NACIONAL DEL 02 DE MAYO AL 08 DE MAYO 2025

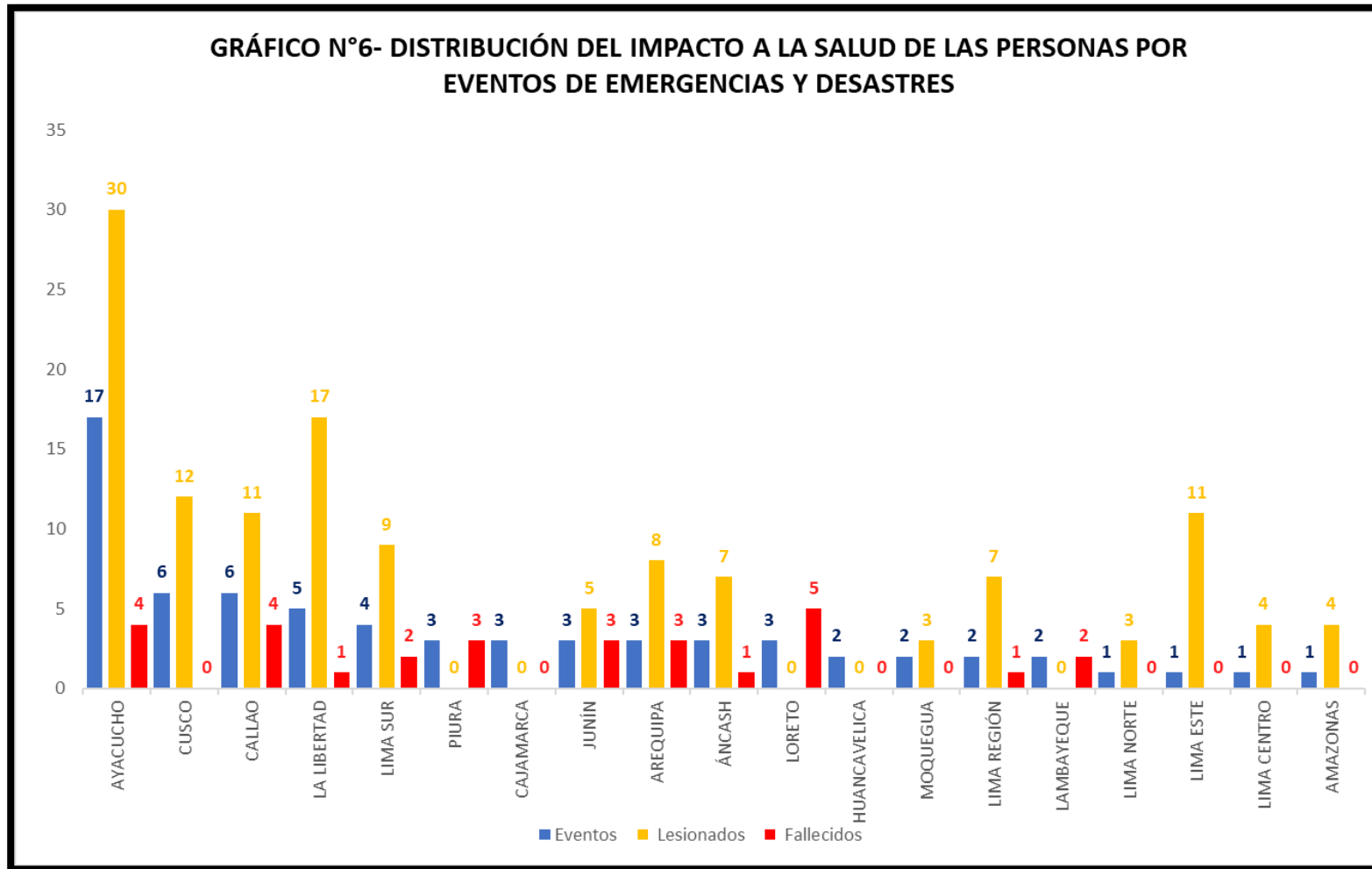


GRÁFICA N°4 y N°5 - CANTIDAD DE DAÑOS A LA SALUD DE LAS PERSONAS POR REGIÓN DEL 02 DE MAYO AL 08 DE MAYO 2025







FUENTE: SIREED

DAÑOS A LA SALUD DE LAS PERSONAS



FUENTE: SIREED

REPORTES DE EVENTOS SIREED

REPORTE DE EVENTO N° 5033 - 2025 - COES SALUD - DIGERD
 FECHA DE ACTUALIZACION: 07/05/2025 16:29 HORAS
 COMPLEMENTARIO: ACCIDENTE DE TRÁNSITO - AREQUIPA
 FECHA DE EVENTO: 07 DE MAYO DEL 2025, A LAS 07:50 HORAS
 NIVEL 2

I. DESCRIPCIÓN





EN LA PROVINCIA DE AREQUIPA, DISTRITO DE AREQUIPA, EN EL CERCADO DE LA CIUDAD SE REGISTRÓ UN ACCIDENTE DE TRÁNSITO (CHOQUE), EL EVENTO DEJÓ COMO SALDO 5 HERIDOS ATENDIDOS EN EL HOSPITAL HONORIO DELGADO.

II. UBICACIÓN

DEPARTAMENTO	PROVINCIA	DISTRITO
AREQUIPA	AREQUIPA	AREQUIPA
LUGAR: CERCADO		

III. DAÑOS A LA SALUD

LESIONADOS	:5
- HOSPITALIZADO	:5
- ALTA	:0
FALLECIDOS	:0
DESAPARECIDOS	:0
IPRESS AFECTADAS OPERATIVAS	:0
IPRESS AFECTADAS INOPERATIVAS	:0
SEDES ADMINISTRATIVAS AFECTADAS OPERATIVAS	:0
SEDES ADMINISTRATIVAS AFECTADAS INOPERATIVAS	:0
OFERTA MÓVIL AFECTADAS OPERATIVAS	:0
OFERTA MÓVIL AFECTADAS INOPERATIVAS	:0

REPORTE DE EVENTO N° 5035 - 2025 - COES SALUD - DIGERD
 FECHA DE ACTUALIZACION: 07/05/2025 18:10 HORAS
 COMPLEMENTARIO: ACCIDENTE DE TRÁNSITO - CUSCO
 FECHA DE EVENTO: 07 DE MAYO DEL 2025, A LAS 17:28 HORAS
 NIVEL 1

I. DESCRIPCIÓN

SE REPORTA ACCIDENTE EN EL SECTOR CHINCHAYPUQUIO CON DAÑOS A LA SALUD DE LAS PERSONAS, LOS LESIONADOS ESTÁN SIENDO ESTABILIZADOS EN EL ESTABLECIMIENTO DE ANTA.

II. UBICACIÓN


DEPARTAMENTO	PROVINCIA	DISTRITO
CUSCO	ANTA	CHINCHAYPUJIO
LUGAR: CHINCHAYPUJIO		

III. DAÑOS A LA SALUD

LESIONADOS	:6
- HOSPITALIZADO	:6
- ALTA	:0
FALLECIDOS	:0
DESAPARECIDOS	:0
IPRESS AFECTADAS OPERATIVAS	:0
IPRESS AFECTADAS INOPERATIVAS	:0
SEDES ADMINISTRATIVAS AFECTADAS OPERATIVAS	:0
SEDES ADMINISTRATIVAS AFECTADAS INOPERATIVAS	:0
OFERTA MÓVIL AFECTADAS OPERATIVAS	:0
OFERTA MÓVIL AFECTADAS INOPERATIVAS	:0

FUENTE: SIREED

REPORTES DE EVENTOS SIREED

 **PERÚ** Ministerio de Salud
Viceministerio de Salud Pública
Dirección General de Gestión del Riesgo de Desastres y Defensa Nacional en Salud

REPORTE DE EVENTO N° 5041 - 2025 - COES SALUD - DIGERD

FECHA DE ACTUALIZACION: 08/05/2025 11:00 HORAS
COMPLEMENTARIO: ACCIDENTE DE TRÁNSITO - LA LIBERTAD
FECHA DE EVENTO: 08 DE MAYO DEL 2025, A LAS 10:10 HORAS
NIVEL 1

I. DESCRIPCIÓN

EMED SANTIAGO DE CHUCO REPORTA EMED GERESA LA LIBERTAD ACCIDENTE DE TRÁNSITO, DEJANDO COMO SALDO 17 LESIONADOS.

II. UBICACIÓN

DEPARTAMENTO	PROVINCIA	DISTRITO
LA LIBERTAD	SANTIAGO DE CHUCO	QUIRUVILCA
LUGAR: QUIRUVILCA		

III. DAÑOS A LA SALUD

LESIONADOS	:17
- HOSPITALIZADO	:0
- ALTA	:0
FALLECIDOS	:0
DESAPARECIDOS	:0
IPRESS AFECTADAS OPERATIVAS	:0
IPRESS AFECTADAS INOPERATIVAS	:0
SEDES ADMINISTRATIVAS AFECTADAS OPERATIVAS	:0
SEDES ADMINISTRATIVAS AFECTADAS INOPERATIVAS	:0
OFERTA MÓVIL AFECTADAS OPERATIVAS	:0
OFERTA MÓVIL AFECTADAS INOPERATIVAS	:0

FUENTE: SIREED

MONITOREO DE INSTITUCIONES TÉCNICO CIENTÍFICAS

ESTUDIO NACIONAL DEL FENÓMENO “EL NIÑO”

COMISIÓN MULTISECTORIAL ENCARGADA
DEL ESTUDIO NACIONAL DEL FENÓMENO “EL NIÑO” – ENFEN
Decreto Supremo N° 007-2017-PRODUCE



ESTUDIO NACIONAL DEL
FENÓMENO “EL NIÑO”

“Año de la recuperación y consolidación de la economía peruana”

COMUNICADO OFICIAL ENFEN N°05-2025

16 de abril de 2025

Estado del sistema de alerta: **No activo**¹

RESUMEN EJECUTIVO



ENFEN cambia el estado del “sistema de alerta ante El Niño costero” de “Vigilancia” a “No Activo” en la región Niño 1+2, debido a que es más probable que las condiciones cálidas débiles actuales se atenuen progresivamente, con una transición a la condición neutra durante mayo, manteniéndose así hasta diciembre de 2025.



En el Pacífico central (región Niño 3.4) es más probable que la condición neutra continúe hasta diciembre de 2025.



Para el trimestre abril – junio de 2025, hay una mayor probabilidad de lluvias normales y sobre lo normal en la costa norte y la sierra noroccidental. No se descartan lluvias de ligera a moderada intensidad en lo que resta de abril en Tumbes y Piura.



En la región hidrográfica del Pacífico predominarán caudales muy sobre lo normal en abril, con una tendencia hacia condiciones normales en los meses siguientes. No se descarta la ocurrencia de crecidas repentinas, especialmente del río Tumbes.



Se espera el inicio de la primera temporada de pesca de la anchoveta stock norte centro, al haber concluido el proceso de desove de verano. Se prevé la disponibilidad de los recursos jurel, caballa y bonito a lo largo del litoral peruano, de acuerdo con su estacionalidad. Respecto al calamar gigante o pota, se prevé un incremento en los desembarques, manteniendo sus zonas de pesca.



Se recomienda a los tomadores de decisiones adoptar medidas correspondientes a la prevención y reducción del riesgo de desastre, durante el periodo de condiciones neutras. Asimismo, hacer seguimiento de los avisos meteorológicos y pronósticos estacionales, para las acciones correspondientes. Por otro lado, se exhorta a la población a mantenerse informada a través de las fuentes oficiales del ENFEN.

COMISIÓN MULTISECTORIAL ENCARGADA
DEL ESTUDIO NACIONAL DEL FENÓMENO “EL NIÑO” – ENFEN
Decreto Supremo N° 007-2017-PRODUCE



ESTUDIO NACIONAL DEL
FENÓMENO “EL NIÑO”

“Año de la recuperación y consolidación de la economía peruana”

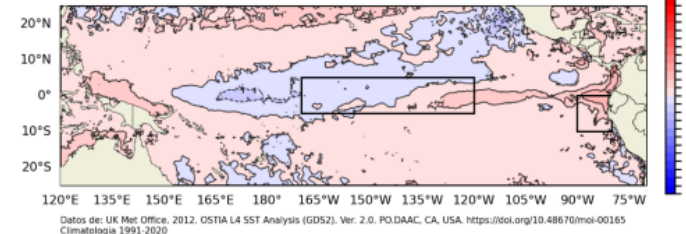
¹<https://www.senamhi.gob.pe/load/file/02262SENA-58.pdf>

²<https://www.senamhi.gob.pe/load/file/02694SENA-56.pdf>

³<https://www.senamhi.gob.pe/?p=aviso-meteorologico>

⁷<https://www.senamhi.gob.pe/?p=pronostico-climatico>

Promedio de la Anomalia de la Temperatura Superficial del Mar:
Marzo-01-2025 a Marzo-31-2025



Promedio de la Anomalia de la Temperatura Superficial del Mar:
Abril-01-2025 a Abril-13-2025

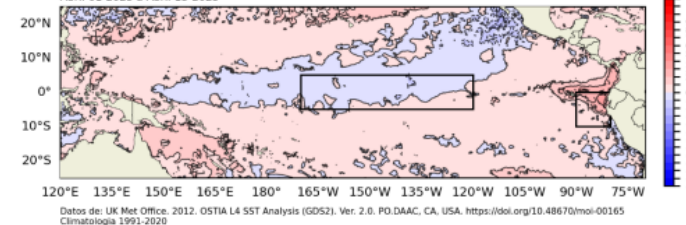


Figura 1. Distribución de las anomalías de la Temperatura Superficial del Mar (TSM) en el Pacífico tropical y ubicación de las regiones Niño 3.4, en el centro del Pacífico, y Niño 1+2, frente a la costa peruana, delimitadas con recuadros de color negro. **Arriba:** promedio de las anomalías de la TSM en el Pacífico tropical para marzo 2025. **Abajo:** promedio de las anomalías de la TSM para el periodo 1 - 13 de abril de 2025. Fuente: OSTIA.

FUENTE: ENFEN



PERÚ
Ministerio de Salud



DIGERD
Dirección General de Gestión del Riesgo
de Desastres y Defensa Nacional en Salud



CamScanner

SERVICIO NACIONAL DE METEOROLOGÍA E HIDROLOGÍA - SENAMHI

DIRECCIÓN GENERAL DE GESTIÓN DEL RIESGO DE DESASTRES Y DEFENSA NACIONAL EN SALUD

AVISO N° 807 - 2025 - COES SALUD - DIGERD - MINSA

AVISO DE CORTO PLAZO ANTE LLUVIAS INTENSAS

NIVEL AMARILLO

AVISO N° 128- 2025 - SENAMHI

Fecha de inicio	Jueves 8 de mayo 2025 - 13:00 horas
Duración	Corto plazo - 24 horas



Estos avisos indican la posibilidad de ocurrencia de lluvias intensas para las siguientes 24 horas.

SIERRA: Se prevén precipitaciones de moderada intensidad en la sierra norte y sur, y de ligera intensidad de manera localizada en la sierra norte. Además, podrían presentarse eventos aislados de grano en zonas situadas por encima de los 3000 m s. n. m., así como nevadas por encima de los 4000 m s. n. m. en la sierra centro y sur.

SELVA: Se prevé la ocurrencia de lluvias y/o chubascos de moderada intensidad, acompañadas de descargas eléctricas y ráfagas de viento, principalmente en la selva norte, especialmente en horas de la tarde y/o noche.

COSTA: Se prevé lluvia localizada y de ligera intensidad en la costa norte.

NIVEL AMARILLO

APURIMAC, AREQUIPA, AYACUCHO, CUSCO, HUANCAVELICA, JUNIN, LIMA, LORETO, MOQUEGUA, PUNO

DIRECCIÓN GENERAL DE GESTIÓN DEL RIESGO DE DESASTRES Y DEFENSA NACIONAL EN SALUD

AVISO N° 808 - 2025 - COES SALUD - DIGERD - MINSA

INCREMENTO DE TEMPERATURA DIURNA EN LA SIERRA

NIVEL NARANJA

AVISO METEOROLÓGICO N° 153 -- 2025 - SENAMHI

Fecha de emisión	Jueves , 08 de Mayo de 2025
Fecha de inicio	Sábado , 10 de Mayo de 2025 a las 00:00 horas
Fecha de final	Sábado , 10 de Mayo de 2025 a las 23:59 horas
Duración	23 horas

El SENAMHI informa que, el sábado 10 de mayo, se prevé la continuidad del incremento de la temperatura diurna de moderada a fuerte intensidad en la sierra. Se espera escasa nubosidad al mediodía, lo que favorecerá un aumento significativo de la radiación ultravioleta (UV). Además, se presentarán ráfagas de viento con velocidades cercanas a los 40 km/h, especialmente en horas de la tarde, principalmente en la sierra central y sur del país.



SÁBADO 10

El sábado 10 de mayo se esperan temperaturas máximas entre 25 °C y 30 °C en la sierra norte, entre 24 °C y 29 °C en la sierra central, y valores entre 24 °C y 30 °C en la sierra sur.

NIVEL NARANJA

AMAZONAS, ANCASH, AREQUIPA, AYACUCHO, CAJAMARCA, HUANCAVELICA, ICA, LA LIBERTAD, LIMA, MOQUEGUA, PUNO, TACNA

NIVELES DE PELIGRO		
NIVEL AMARILLO	NIVEL NARANJA	NIVEL ROJO
Peligro: Pueden ocurrir fenómenos meteorológicos peligrosos que, sin embargo, son normales en esta región.	Peligro: Se predicen fenómenos meteorológicos peligrosos.	Peligro: Se predicen fenómenos meteorológicos de gran magnitud.
Recomendación: Manténgase al corriente del	Recomendación: Manténgase al corriente del desarrollo de	Recomendación: Sea extremadamente precavido.

DIRECCIÓN GENERAL DE GESTIÓN DEL RIESGO DE DESASTRES Y DEFENSA NACIONAL EN SALUD

AVISO N° 809 - 2025 - COES SALUD - DIGERD - MINSA

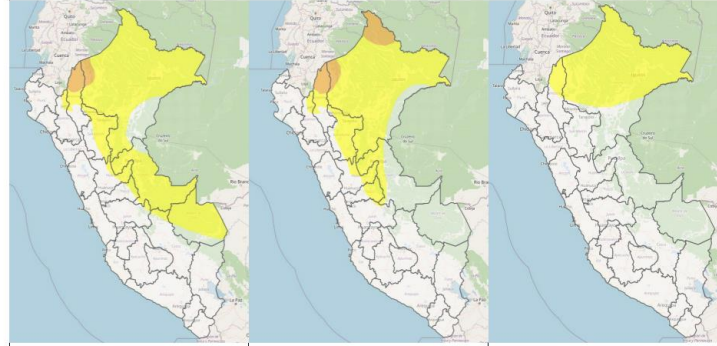
LLUVIA EN LA SELVA - NOVENO FRIAJE

NIVEL NARANJA

AVISO METEOROLÓGICO N° 154 -- 2025 - SENAMHI

Fecha de emisión	Jueves , 08 de Mayo de 2025
Fecha de inicio	Sábado , 10 de Mayo de 2025 a las 00:00 horas
Fecha de final	Lunes , 12 de Mayo de 2025 a las 23:59 horas
Duración	71 horas

El SENAMHI informa que, desde el sábado 10 al lunes 12 de mayo se presentarán lluvias, de ligera a fuerte intensidad, asociada al noveno friaje del año en la selva. Así mismo, la lluvia de la selva norte es resultado de ingresos de vientos del este. Estas lluvias estarán acompañadas de descargas eléctricas y ráfagas de viento con velocidades cercanas a los 45 km/h.



SÁBADO 10	DOMINGO 11	LUNES 12
El sábado 10 de mayo se prevén acumulados de lluvia alrededor de los 50 mm/día en la selva norte, 40 mm/día en la selva centro y valores cercanos a los 34 mm/día en la selva sur.	El domingo 11 de mayo se prevén acumulados de lluvia próximos a los 50 mm/día en la selva norte y valores de 40 mm/día en la selva centro.	El lunes 12 de mayo, se prevén acumulados de lluvia próximos a los 45 mm/día en la selva norte.
NIVEL NARANJA		
AMAZONAS, CAJAMARCA, CUSCO, HUÁNUCO, JUNIN, LORETO, MADRE DE DIOS, PASCO, SAN MARTIN, UCAYALI	AMAZONAS, CAJAMARCA, HUÁNUCO, JUNIN, LORETO, PASCO, SAN MARTIN, UCAYALI	
NIVEL AMARILLO		
AMAZONAS, CAJAMARCA, CUSCO, HUÁNUCO, JUNIN, LORETO, MADRE DE DIOS, PASCO, SAN MARTIN, UCAYALI	AMAZONAS, CAJAMARCA, HUÁNUCO, JUNIN, LORETO, PASCO, SAN MARTIN, UCAYALI	AMAZONAS, LORETO

FUENTE: SENAMHI

EVENTOS SÍSMICOS A NIVEL NACIONAL

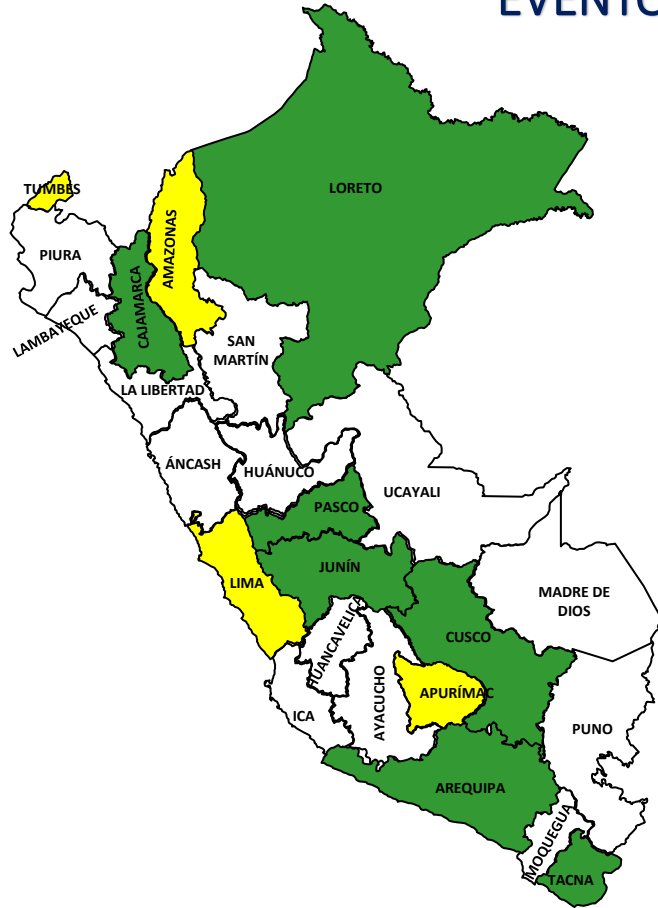
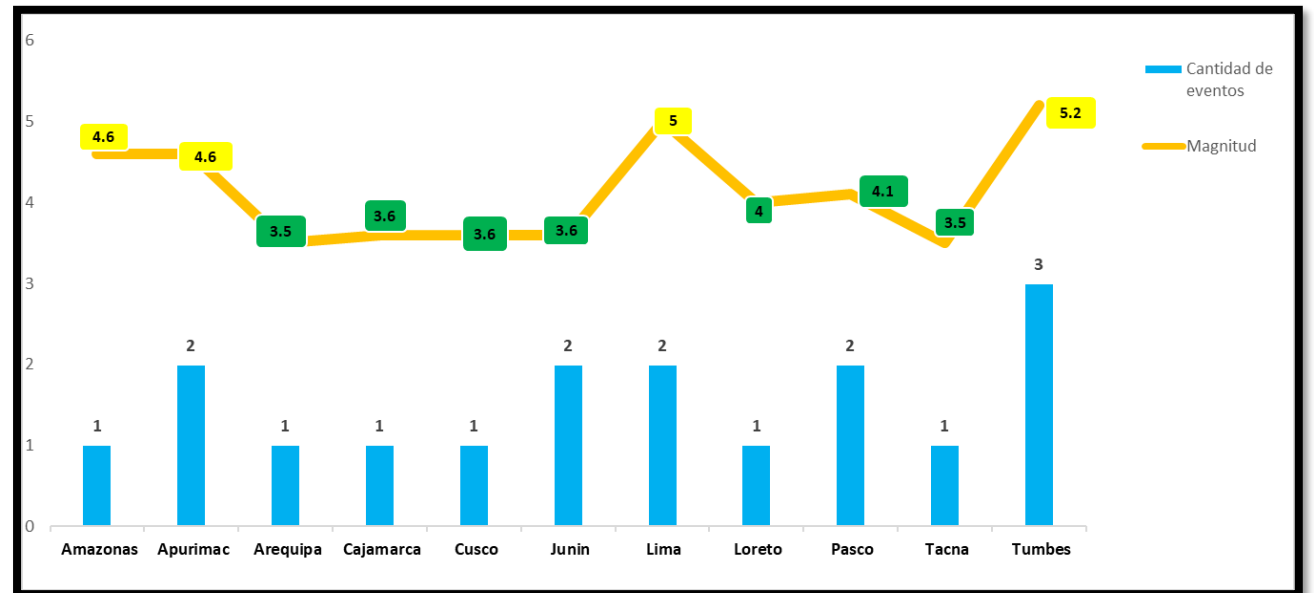


GRÁFICO N°07- CANTIDAD DE EVENTOS SÍSMICOS A NIVEL NACIONAL

Rango de alerta: ● < M4.5 ● de M4.5 a M6.0 ● > M6.0

TOTAL DE SISMOS: 17



Del 02 de mayo al 08 de mayo del 2025

FUENTE: IGP

MONITOREO VULCANOLÓGICO



FUENTE: IGP

PERÚ Ministerio del Ambiente IGP Instituto Geofísico del Perú

BOLETÍN VULCANOLÓGICO SABANCAYA

IGP/CENVUL-SAB/BV 2025-0018
Análisis: 28 de abril-4 de mayo de 2025
Fecha de emisión: 5 de mayo de 2025

NIVEL DE ALERTA: Naranja

PERÚ Ministerio del Ambiente IGP Instituto Geofísico del Perú

BOLETÍN VULCANOLÓGICO UBINAS

IGP/CENVUL-UBI/BV 2025-0007
Análisis: 1-30 de abril de 2025
Fecha de emisión: 2 de mayo de 2025

NIVEL DE ALERTA: Verde

<https://www.igp.gob.pe/servicios/centro-vulcanologico-nacional/productos-boletines>

TEMPORADA DE BAJAS TEMPERATURAS 2025

DOCUMENTOS NORMATIVOS VIGENTES

DECLARATORIAS DE ESTADO DE EMERGENCIA

Ministerio de Salud

Viceministerio de Salud Pública

Dirección General de Gestión del Riesgo de Desastres y Defensa Nacional en Salud

DECLARATORIAS DE ESTADO DE EMERGENCIA VIGENTES

DECRETO SUPREMO	MOTIVO	FECHA INICIO	FECHA FIN
D.S.N°057-2025-PCM	POR IMPACTO DE DAÑOS A CONSECUENCIA DE INTENSAS PRECIPITACIONES PLUVIALES	02/05/2025	30/06/2025
D.S.N°052-2025-PCM	POR IMPACTO DE DAÑOS A CONSECUENCIA DE INTENSAS PRECIPITACIONES PLUVIALES	25/04/2025	23/06/2025
D.S.N°056-2025-PCM	POR IMPACTO DE DAÑOS A CONSECUENCIA DE INTENSAS PRECIPITACIONES PLUVIALES	05/05/2025	03/06/2025
D.S.N°053-2025-PCM	POR IMPACTO DE DAÑOS A CONSECUENCIA DE INTENSAS PRECIPITACIONES PLUVIALES	29/04/2025	28/05/2025

25
186
1007

Regiones
Provincias
Distritos

POR IMPACTO DE DAÑOS

POR PELIGRO INMINENTE

PRÓRROGA

- D.S.N°021-2025-PCM
- D.S.N°024-2025-PCM
- D.S.N°026-2025-PCM
- D.S.N°008-2025-PCM
- NO REGISTRA

Motivo

Todas

REGIÓN	PROVINCIAS	DISTRITOS
LIMA	10	85
AYACUCHO	11	79
LA LIBERTAD	12	78
CAJAMARCA	12	70
ANCASH	20	68
HUANCAVELICA	7	62
HUANUCO	10	59
AREQUIPA	8	58
AMAZONAS	7	55
PIURA	8	47
JUNIN	8	45
CUSCO	12	41
LAMBAYEQUE	3	36
Total	186	1007

Actualizado al 05/05/2025 08:00 Horas

FUENTE: Normas Legales

<https://app.powerbi.com/view?r=eyJrIjojZTViYTM4ZDMtZTlyYy00ZjY5LTNmM2EtZWlyZDNiMTRmMjQ3IiwidCI6Ijc5MDVjMmVjLTkzM2MtNDUyYS04YjgzLWlyZTU2NDU1ZDE2YSIsImMiOiR9>

INDICADOR DE COES SALUD



PERÚ

Ministerio
de Salud



DIGERD

Dirección General de Gestión del Riesgo
de Desastres y Defensa Nacional en Salud



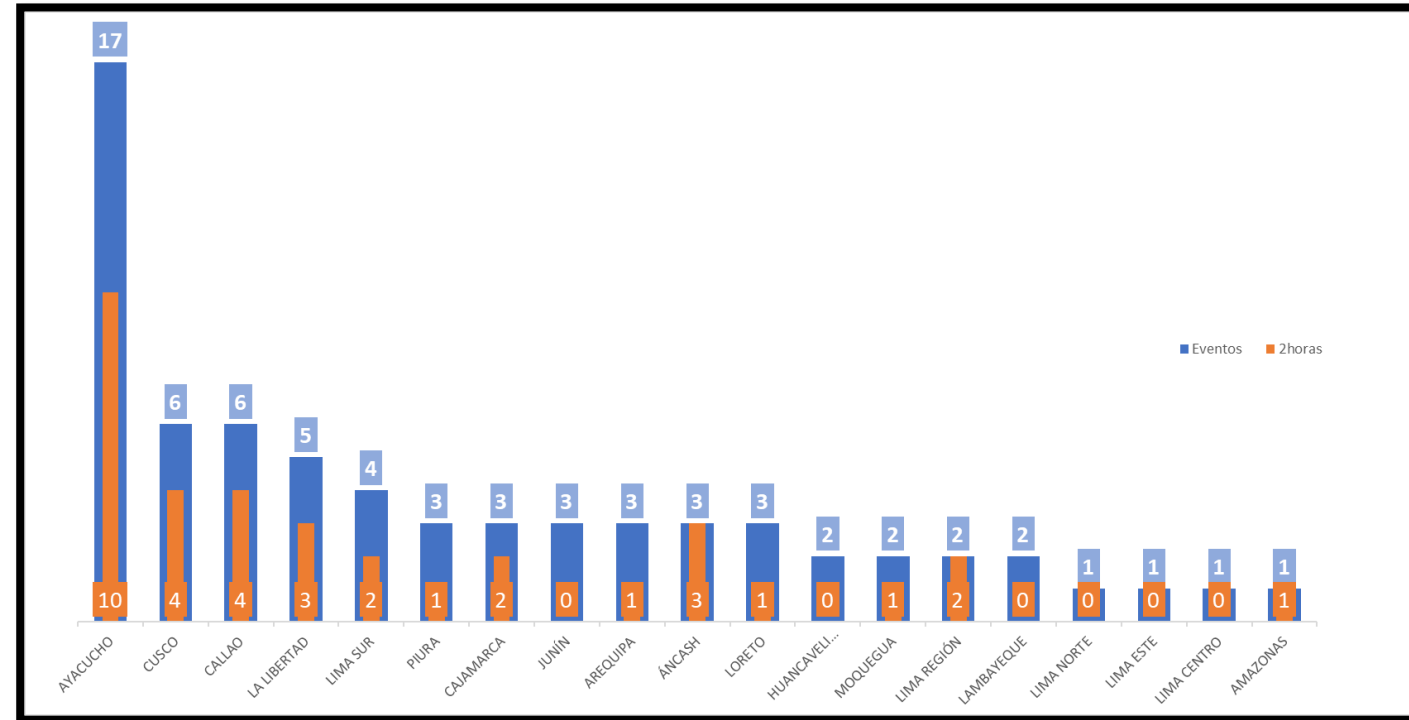
CamScanner

INDICADOR COES SALUD: OPORTUNIDAD

TABLA N°1- DETALLE DEL IMPACTO A LA SALUD POR EVENTOS DE EMERGENCIAS Y DESASTRES REGISTRADOS

REGIONES	EVENTOS	A LAS 2 HORAS	% CUMPLIMIENTO
AYACUCHO	17	10	59%
CUSCO	6	4	67%
CALLAO	6	4	67%
LA LIBERTAD	5	3	60%
LIMA SUR	4	2	50%
PIURA	3	1	33%
CAJAMARCA	3	2	67%
JUNÍN	3	0	0%
AREQUIPA	3	1	33%
ÁNCASH	3	3	100%
LORETO	3	1	33%
HUANCAVELICA	2	0	0%
MOQUEGUA	2	1	50%
LIMA REGIÓN	2	2	100%
LAMBAYEQUE	2	0	0%
LIMA NORTE	1	0	0%
LIMA ESTE	1	0	0%
LIMA CENTRO	1	0	0%
AMAZONAS	1	1	100%
TOTAL	68	35	51%

GRÁFICO N°08- DISTRIBUCIÓN DEL IMPACTO A LA SALUD POR EVENTOS DE EMERGENCIAS Y DESASTRES REGISTRADOS DENTRO DE LAS 02 HORAS POST EVENTO



FUENTE: SIREED

CONSOLIDADO DE SALA DE CRISIS A NIVEL NACIONAL

SALA DE CRISIS - EMED SALUD - REGIONES



1. LIMA REGIÓN
2. TACNA
3. CALLAO
4. CAJAMARCA
5. AYACUCHO
6. JUNÍN
7. LA LIBERTAD
8. PIURA
9. UCAYALI
10. HUÁNUCO
11. PASCO
12. MOQUEGUA
13. ÁNCASH
14. PUNO

SALA DE CRISIS - EMED SALUD - LIMA METROPOLITANA

EMED SALUD DIRIS LIMA SUR

PERU Ministerio de Salud
Dirección de Redes Integradas de Salud Lima Sur
MINSALUR

Sala de Crisis Emergencias y Desastres de Salud EMED Salud - DIRIS Lima Sur

Periodo comprendido: Del 01 al 07 de May. del 2025 - SE N°19

Elaborado por el Módulo de Análisis

Espacio de Monitoreo de Emergencias y Desastres de Salud EMED Salud - DIRIS Lima Sur - Módulo de Análisis

EMED SALUD DIRIS LIMA NORTE

PERU Ministerio de Salud
Dirección de Redes Integradas de Salud Lima Norte
OFICINA DE GESTIÓN DE RIESGO DE DESASTRES

2025



DIRIS LIMA NORTE

SALA DE CRISIS DE EMERGENCIAS Y DESASTRES SEMANA N° 19

EMED SALUD DIRIS LIMA ESTE

PERU Ministerio de Salud
Dirección de Redes Integradas de Salud Lima Este

SALA DE CRISIS

Del 01 al 07 de mayo de 2025

EMED MÓDULO DE ANÁLISIS
DIRIS LIMA ESTE

OFICINA DE GESTIÓN DEL RIESGO DE DESASTRES | DIRECCIÓN DE MONITOREO Y GESTIÓN SANITARIA



Gracias