



PERÚ

Ministerio
de Salud

SALA DE EMERGENCIAS Y DESASTRES EN SALUD

Del 30 de mayo al 05 de junio 2025

C.D Débora Risco Valenzuela.

Centro de Operaciones de Emergencia del
Sector Salud – COES Salud

Dirección General de Gestión del Riesgo de
Desastres y Defensa Nacional en Salud

Ministerio de Salud

MINISTERIO DE SALUD
SALUD. DERECHO DE TODOS



DIGERD

Dirección General de Gestión del Riesgo
de Desastres y Defensa Nacional en Salud



CONTENIDO

- ANÁLISIS DE DAÑOS A LA SALUD
- MONITOREO DE INSTITUCIONES TÉCNICO CIENTÍFICAS
- TEMPORADA DE BAJAS TEMPERATURAS 2025
- DOCUMENTOS NORMATIVOS
- INDICADOR COES SALUD

ANÁLISIS DE EVENTOS CON REPERCUSIÓN A LA SALUD



PERÚ

Ministerio
de Salud



DIGERD

Dirección General de Gestión del Riesgo
de Desastres y Defensa Nacional en Salud



EVENTOS DE EMERGENCIAS Y DESASTRES A NIVEL NACIONAL

GRÁFICA N°1- TOTAL DE EVENTOS REGISTRADOS A NIVEL NACIONAL DEL 30 DE MAYO AL 05 DE JUNIO 2025

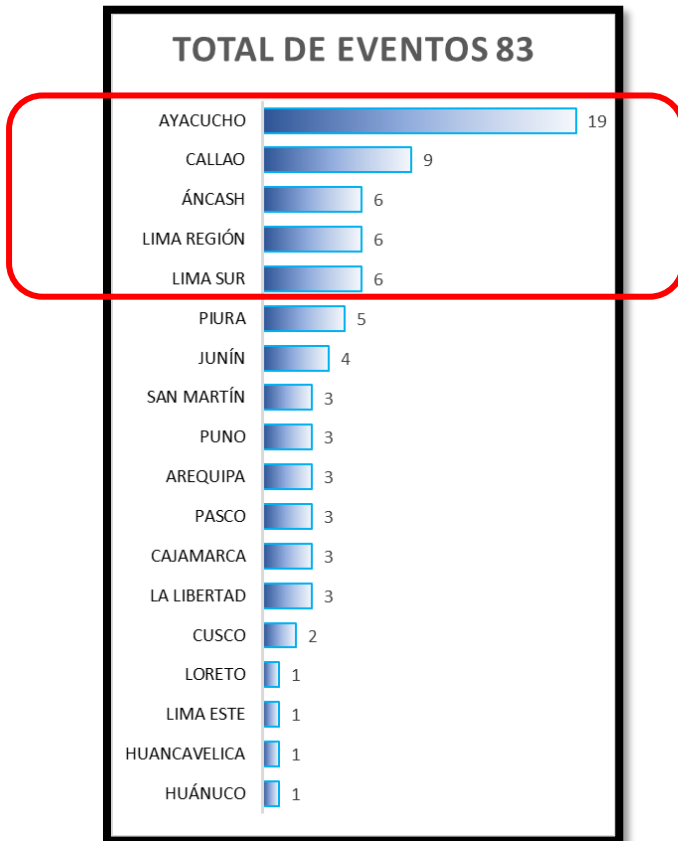
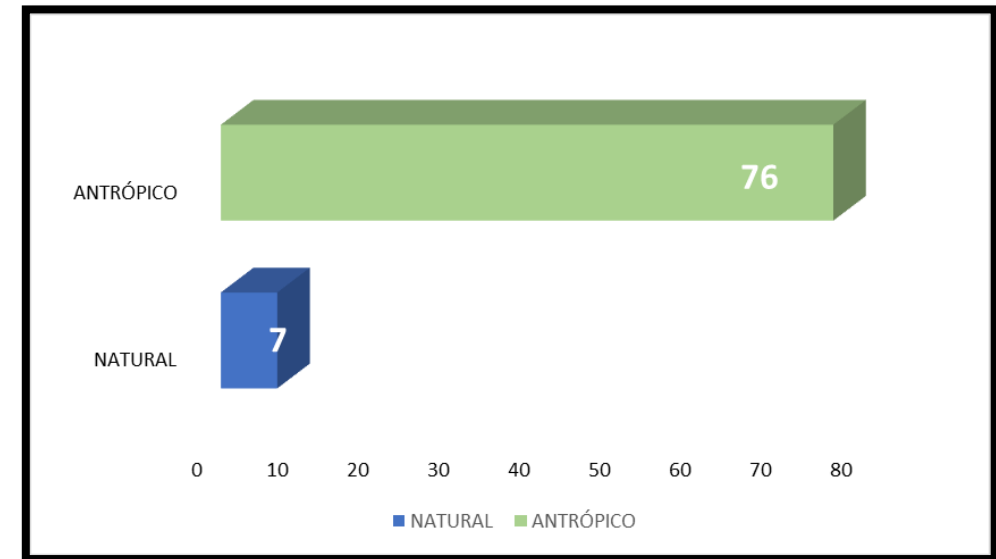


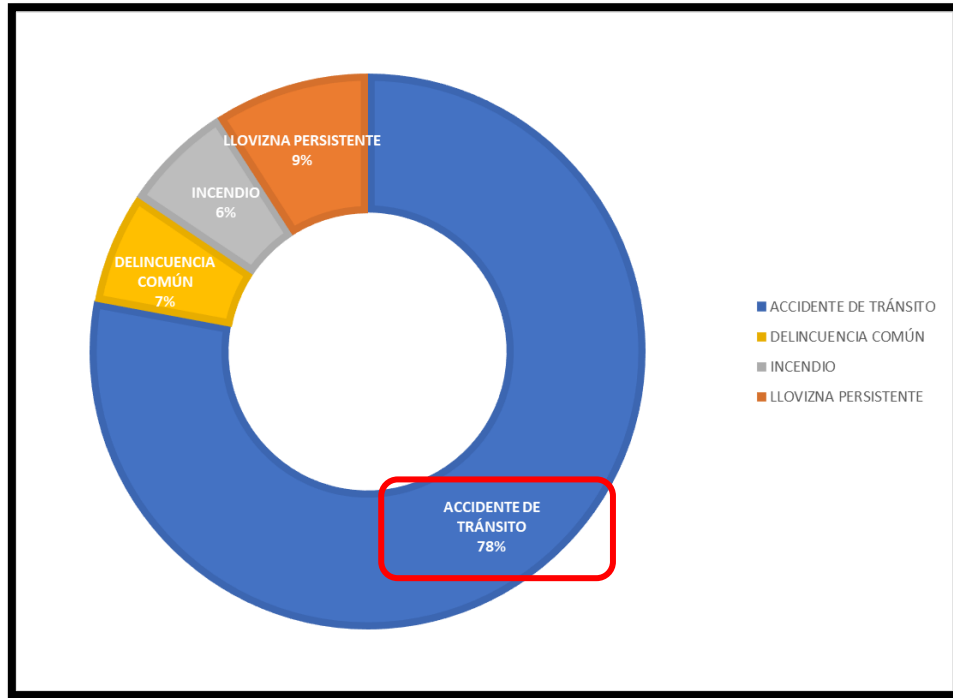
GRÁFICO N°2 – TIPO DE EVENTOS REGISTRADOS A NIVEL NACIONAL DEL 30 DE MAYO AL 05 DE JUNIO 2025



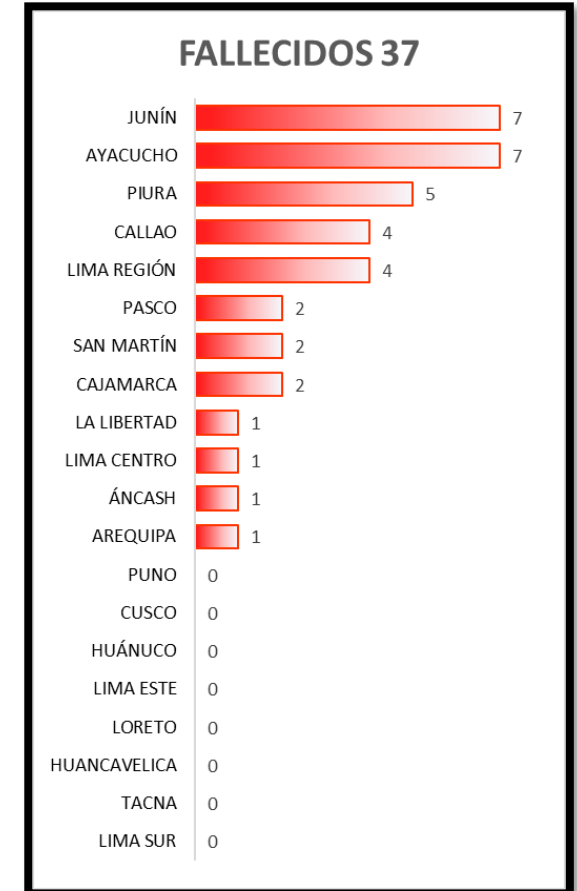
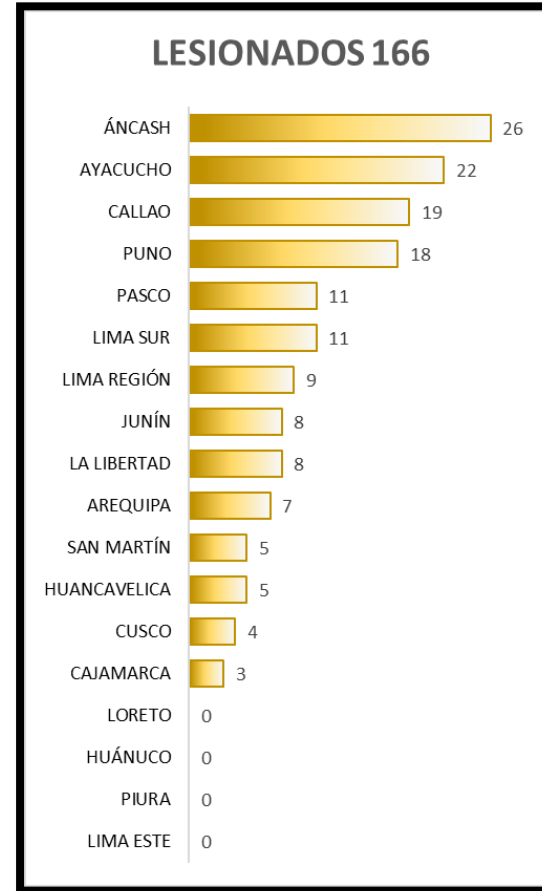
FUENTE: SIREED

TIPO DE EVENTOS Y DAÑOS A LA SALUD DE LAS PERSONAS

GRÁFICA N°03 PORCENTAJE DE EVENTOS REGISTRADOS A NIVEL NACIONAL DEL 30 DE MAYO AL 05 DE JUNIO 2025

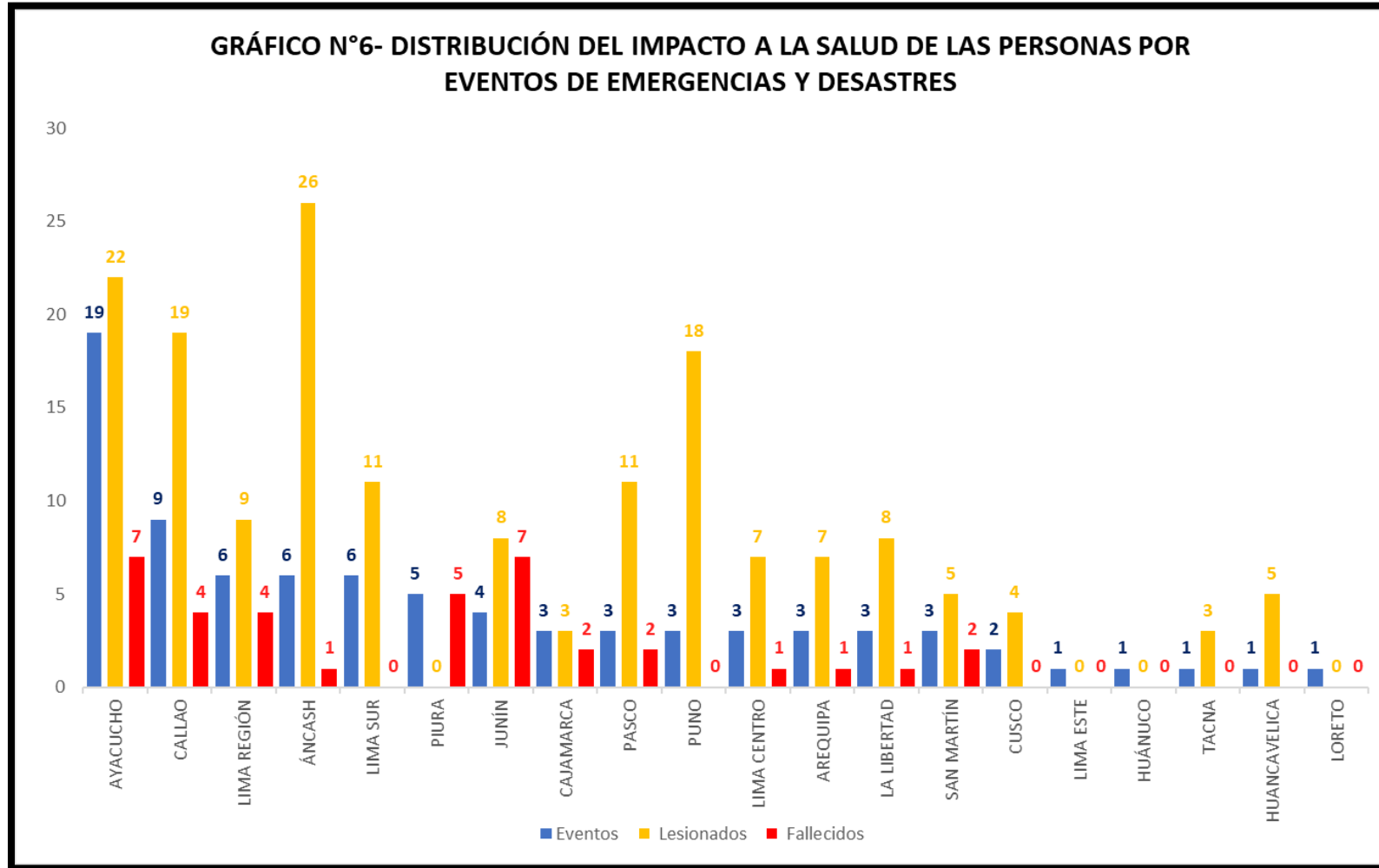


GRÁFICA N°4 y N°5 - CANTIDAD DE DAÑOS A LA SALUD DE LAS PERSONAS POR REGIÓN DEL 30 DE MAYO AL 05 DE JUNIO 2025




FUENTE: SIREED

DAÑOS A LA SALUD DE LAS PERSONAS



FUENTE: SIREED

REPORTES DE EVENTOS SIREED


PERÚ Ministerio de Salud
 Viceministerio de Salud Pública
 Dirección General de Gestión del Riesgo de Desastres y Defensa Nacional en Salud

REPORTE DE EVENTO N° 5558 - 2025 - COES SALUD - DIGERD
 FECHA DE ACTUALIZACION: 04/06/2025 17:32 HORAS
 COMPLEMENTARIO: ACCIDENTE DE TRÁNSITO - PASCO
 FECHA DE EVENTO: 01 DE JUNIO DEL 2025, A LAS 14:30 HORAS
 NIVEL 1

I. DESCRIPCIÓN


ACCIDENTE DE TRANSITO POR DESPISTE DE UN VEHÍCULO DEJA 06 HERIDOS

II. UBICACIÓN

DEPARTAMENTO	PROVINCIA	DISTRITO
PASCO	DANIEL ALCIDES CARRIÓN	GOYLLARISQUIZGA
LUGAR: SECTOR ISCUCANCHA		

III. DAÑOS A LA SALUD

LESIONADOS	:6
- HOSPITALIZADO	:0
- ALTA	:6
FALLECIDOS	:0
DESAPARECIDOS	:0
IPRESS AFECTADAS OPERATIVAS	:0
IPRESS AFECTADAS INOPERATIVAS	:0
SEDES ADMINISTRATIVAS AFECTADAS OPERATIVAS	:0
SEDES ADMINISTRATIVAS AFECTADAS INOPERATIVAS	:0
OFERTA MÓVIL AFECTADAS OPERATIVAS	:0
OFERTA MÓVIL AFECTADAS INOPERATIVAS	:0


PERÚ Ministerio de Salud
 Viceministerio de Salud Pública
 Dirección General de Gestión del Riesgo de Desastres y Defensa Nacional en Salud

REPORTE DE EVENTO N° 5593 - 2025 - COES SALUD - DIGERD
 FECHA DE ACTUALIZACION: 04/06/2025 11:35 HORAS
 COMPLEMENTARIO: ACCIDENTE DE TRÁNSITO - PUNO
 FECHA DE EVENTO: 03 DE JUNIO DEL 2025, A LAS 17:50 HORAS
 NIVEL 1

I. DESCRIPCIÓN

SE REPORTA ACCIDENTE DE TRANSITO POR COLISIÓN ENTRE UNA MINIBAN DE SERVICIO INTERPROVINCIAL Y UN CAMIÓN, SE REGISTRAN DAÑOS A LA SALUD. EMERGENCIA FUE ATENDIDA POR EL SAMU SAN ROMAN , POLICIA NACIONAL Y SERENAZGO MUNICIPAL.

II. UBICACIÓN


DEPARTAMENTO	PROVINCIA	DISTRITO
PUNO	SAN ROMÁN	JULIACA
LUGAR: SALIDA CUSCO ALTURA DE LA COMUNIDAD MUCRA		

III. DAÑOS A LA SALUD

LESIONADOS	:15
- HOSPITALIZADO	:5
- ALTA	:10
FALLECIDOS	:0
DESAPARECIDOS	:0
IPRESS AFECTADAS OPERATIVAS	:0
IPRESS AFECTADAS INOPERATIVAS	:0
SEDES ADMINISTRATIVAS AFECTADAS OPERATIVAS	:0
SEDES ADMINISTRATIVAS AFECTADAS INOPERATIVAS	:0
OFERTA MÓVIL AFECTADAS OPERATIVAS	:0
OFERTA MÓVIL AFECTADAS INOPERATIVAS	:0

FUENTE: SIREED

REPORTES DE EVENTOS SIREED


PERÚ Ministerio de Salud | Viceministerio de Salud Pública | Dirección General de Gestión del Riesgo de Desastres y Defensa Nacional en Salud

REPORTE DE EVENTO N° 5507 - 2025 - COES SALUD - DIGERD
 FECHA DE ACTUALIZACION: 05/06/2025 10:31 HORAS
 COMPLEMENTARIO: ACCIDENTE DE TRÁNSITO - ÁNCASH
 FECHA DE EVENTO: 30 DE MAYO DEL 2025, A LAS 17:15 HORAS
 NIVEL 2

I. DESCRIPCIÓN


SE REGISTRA ACCIDENTE DE TRANSITO POR COLISION ENTRE UN CAMION Y UN BUS A LA ALTURA DEL SECTOR DE HUANCAPETI, EL CUAL DEJA COMO SALDO DAÑOS A LA SALUD DE LAS PERSONAS.

II. UBICACIÓN

DEPARTAMENTO	PROVINCIA	DISTRITO
ÁNCASH	ALJA	ALJA
LUGAR: LOCALIDAD DE HUANCAPETI		

III. DAÑOS A LA SALUD

LESIONADOS	:16
- HOSPITALIZADO	:5
- ALTA	:11
FALLECIDOS	:0
DESAPARECIDOS	:0
IPRESS AFECTADAS OPERATIVAS	:0
IPRESS AFECTADAS INOPERATIVAS	:0
SEDES ADMINISTRATIVAS AFECTADAS OPERATIVAS	:0
SEDES ADMINISTRATIVAS AFECTADAS INOPERATIVAS	:0
OFERTA MÓVIL AFECTADAS OPERATIVAS	:0
OFERTA MÓVIL AFECTADAS INOPERATIVAS	:0


PERÚ Ministerio de Salud | Viceministerio de Salud Pública | Dirección General de Gestión del Riesgo de Desastres y Defensa Nacional en Salud

REPORTE DE EVENTO N° 5542 - 2025 - COES SALUD - DIGERD
 FECHA DE ACTUALIZACION: 01/06/2025 16:34 HORAS
 COMPLEMENTARIO: ACCIDENTE DE TRÁNSITO - LA LIBERTAD
 FECHA DE EVENTO: 01 DE JUNIO DEL 2025, A LAS 15:00 HORAS
 NIVEL 1

I. DESCRIPCIÓN

EMED SALUD VIRÚ REPORTA ACCIDENTE DE TRÁNSITO DONDE UNA COMBI SUFRE VOLCADURA DEJANDO UN TOTAL DE 05 LESIONADOS.

II. UBICACIÓN

DEPARTAMENTO	PROVINCIA	DISTRITO
LA LIBERTAD	VIRÚ	CHAO
LUGAR: PANAMERICANA NORTE FRENTE A SEMILLERO		

III. DAÑOS A LA SALUD

LESIONADOS	:5
- HOSPITALIZADO	:0
- ALTA	:5
FALLECIDOS	:0
DESAPARECIDOS	:0
IPRESS AFECTADAS OPERATIVAS	:0
IPRESS AFECTADAS INOPERATIVAS	:0
SEDES ADMINISTRATIVAS AFECTADAS OPERATIVAS	:0
SEDES ADMINISTRATIVAS AFECTADAS INOPERATIVAS	:0
OFERTA MÓVIL AFECTADAS OPERATIVAS	:0
OFERTA MÓVIL AFECTADAS INOPERATIVAS	:0

FUENTE: SIREED

MONITOREO DE INSTITUCIONES TÉCNICO CIENTÍFICAS



PERÚ

Ministerio
de Salud



DIGERD

Dirección General de Gestión del Riesgo
de Desastres y Defensa Nacional en Salud



ESTUDIO NACIONAL DEL FENÓMENO “EL NIÑO”

COMISIÓN MULTISECTORIAL ENCARGADA
DEL ESTUDIO NACIONAL DEL FENÓMENO “EL NIÑO” – ENFEN
Decreto Supremo N° 007-2017-PRODUCE



ESTUDIO NACIONAL DEL
FENÓMENO “EL NIÑO”

“Año de la recuperación y consolidación de la economía peruana”

COMUNICADO OFICIAL ENFEN N°06-2025
16 de mayo de 2025

Estado del sistema de alerta: **No activo**¹

RESUMEN EJECUTIVO



ENFEN mantiene el Estado del Sistema de Alerta ante El Niño costero / La Niña costera en “No Activo” en la región Niño 1+2, debido a que es más probable que la temperatura superficial del mar se mantenga, en promedio, dentro de las condiciones neutras hasta diciembre de 2025.



En el Pacífico central (región Niño 3.4) es más probable que la condición neutra continúe hasta diciembre de 2025.



Para el trimestre mayo – julio de 2025, en gran parte de las regiones andina y amazónica se presentarán lluvias dentro del rango habitual para esta época del año, con condiciones térmicas entre normales y por encima de lo normal. En la costa se prevén temperaturas normales, a excepción de la costa sur donde las temperaturas mínimas fluctuarán entre condiciones normales y ligeramente frías.



Hay una mayor probabilidad que el río Tumbes supere su rango estacional, principalmente en mayo.



Luego del inicio de la temporada de pesca de anchoveta del stock norte-centro, se espera que en las próximas semanas se mantengan buenos rendimientos hasta las 50 millas náuticas de la costa. Se prevé que continúe la disponibilidad de caballa y bonito a lo largo del litoral peruano. La merluza, continuaría la disponibilidad observada para la pesquería industrial, con un ligero incremento de la presencia de ejemplares mayores a 35 cm al norte de Punta Sal. Respecto al calamar gigante o pota, se mantendría el incremento de sus desembarques.



Se recomienda a los tomadores de decisiones adoptar medidas correspondientes a la prevención y reducción del riesgo de desastres, durante el periodo de estiaje. Asimismo, hacer seguimiento de los avisos meteorológicos y pronósticos climáticos, para las acciones correspondientes. Se exhorta a la población a mantenerse informada a través de las fuentes oficiales del ENFEN.

COMISIÓN MULTISECTORIAL ENCARGADA
DEL ESTUDIO NACIONAL DEL FENÓMENO “EL NIÑO” – ENFEN
Decreto Supremo N° 007-2017-PRODUCE



ESTUDIO NACIONAL DEL
FENÓMENO “EL NIÑO”

“Año de la recuperación y consolidación de la economía peruana”

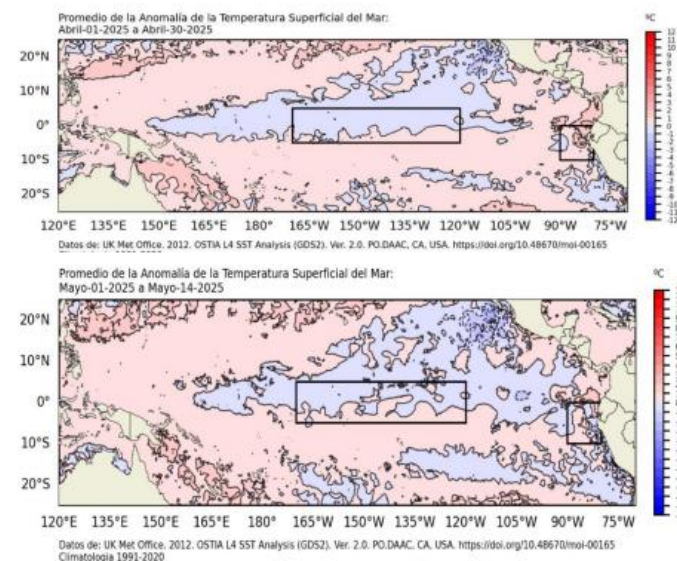


Figura 1. Distribución de las anomalías de la Temperatura Superficial del Mar (TSM) en el Pacífico tropical y ubicación de las regiones Niño 3.4, en el centro del Pacífico, y Niño 1+2, frente a la costa peruana, delimitadas con recuadros de color negro. **Arriba:** promedio de las anomalías de la TSM en el Pacífico tropical para abril 2025. **Abajo:** promedio de las anomalías de la TSM para el periodo 1 - 14 de mayo de 2025. Fuente: OSTIA.

FUENTE: ENFEN



PERÚ
Ministerio de Salud



DIGERD
Dirección General de Gestión del Riesgo
de Desastres y Defensa Nacional en Salud



SERVICIO NACIONAL DE METEOROLOGÍA E HIDROLOGÍA - SENAMHI

DIRECCIÓN GENERAL DE GESTIÓN DEL RIESGO DE DESASTRES Y DEFENSA NACIONAL EN SALUD

AVISO N°880 - 2025 – COES SALUD – DIGERD – MINSALUD
AVISO DE CORTO PLAZO ANTE LLUVIAS INTENSAS

NIVEL AMARILLO

AVISO N° 156- 2025 – SENAMHI

Fecha de inicio	Jueves 5 junio 2025 - 13:00 horas
Duración	Corto plazo – 24 horas



Estos avisos indican la posibilidad de ocurrencia de lluvias intensas para las siguientes 24 horas.

SIERRA: Se prevén precipitaciones localizadas de ligera intensidad, principalmente en la zona central. Además, podrían presentarse eventos aislados de granizo en zonas situadas cerca de los 3000 m s. n. m. y nevadas en localidades ubicadas por encima de los 4000 m s. n. m. de la sierra centro.

SELVA: Se esperan lluvias y chubascos de ligera a moderada intensidad, principalmente en la selva alta y en el extremo norte de Loreto, acompañadas de descargas eléctricas y ráfagas de viento.

COSTA: Se prevé lloviznas, así también niebla y neblina en la costa, principalmente en la costa central y sur, durante la madrugada y primeras horas de la mañana.

NIVEL AMARILLO

LORETO

NIVELES DE PELIGRO		
NIVEL AMARILLO	NIVEL NARANJA	NIVEL ROJO
<p>Peligro: Pronóstico de precipitaciones acumuladas en 24 horas de intensidad moderada.</p> <p>Recomendación: Tomar precauciones y estar atentos a la información oficial.</p>	<p>Peligro: Pronóstico de precipitaciones acumuladas en 24 horas de intensidad fuerte y pueden producir anegamientos e inundaciones pluviales.</p> <p>Recomendación: Proteger bienes ante las lluvias intensas y sus eventos asociados (granizo, descargas eléctricas, vientos fuertes y anegamientos). Estar atentos a la información oficial.</p>	<p>Peligro: Pronóstico de precipitaciones acumuladas en 24 horas de intensidad extrema y pueden producir inundaciones pluviales. Presenta fenómenos asociados como descargas eléctricas, vientos fuertes y granizo.</p> <p>Recomendación: Reprogramar actividades en áreas expuestas a las lluvias intensas. Proteger bienes ante lluvias intensas y a sus eventos asociados (granizo, descargas eléctricas, vientos fuertes y anegamientos). Estar atentos a la información oficial.</p>

DIRECCIÓN GENERAL DE GESTIÓN DEL RIESGO DE DESASTRES Y DEFENSA NACIONAL EN SALUD

AVISO N° 877- 2025 – COES SALUD – DIGERD – MINSALUD


DESCENSO DE TEMPERATURA NOCTURNA EN LA SIERRA CENTRO Y SUR

NIVEL AMARILLO

AVISO METEOROLÓGICO N° 188- 2025 - SENAMHI

Fecha de emisión	Martes, 03 de junio de 2025
Fecha de inicio	Jueves, 05 de junio de 2025 a las 00:00 horas
Fecha de final	Viernes, 06 de junio de 2025 a las 23:59 horas
Duración	47 horas

El Senamhi informa que, desde el jueves 5 al viernes 6 de junio, se prevé el descenso de la temperatura nocturna, de ligera a moderada intensidad, en la sierra. Además, se esperan ráfagas de viento con velocidades próximas a los 35 km/h, escasa nubosidad, e incremento de la temperatura diurna.



JUEVES 05	VIERNES 06
El jueves 5 de junio se prevén temperaturas mínimas cercanas a los -4°C en zonas por encima de los 3200 m s. n. m. en la sierra centro y valores próximos a los -14°C en zonas por encima de 4000 m s. n. m. en la sierra sur.	El viernes 6 de junio se prevén temperaturas mínimas cercanas a los -3°C en zonas por encima de los 3200 m s. n. m. en la sierra centro y valores próximos a los -15°C en zonas por encima de los 4000 m s. n. m. en la sierra sur.

ZONAS ALERTADAS

NIVEL AMARILLO

APURÍMAC, AREQUIPA, AYACUCHO, CUSCO, HUANCÁVELICA, JUNÍN, PASCO, PUNO	APURÍMAC, AREQUIPA, AYACUCHO, CUSCO, HUANCÁVELICA, PUNO
---	---

DIRECCIÓN GENERAL DE GESTIÓN DEL RIESGO DE DESASTRES Y DEFENSA NACIONAL EN SALUD

AVISO N° 878- 2025 – COES SALUD – DIGERD – MINSALUD

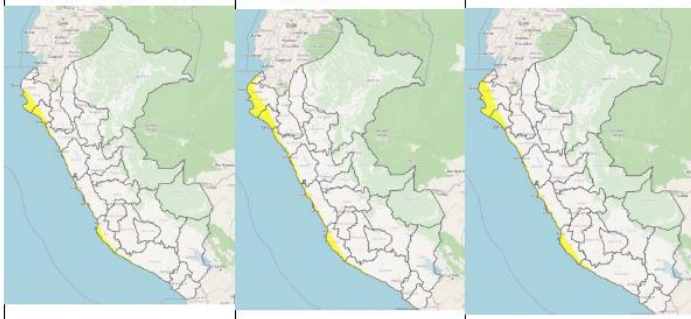
INCREMENTO DE VIENTO EN LA COSTA

NIVEL AMARILLO

AVISO METEOROLÓGICO N° 189- 2025 - SENAMHI

Fecha de emisión	Miércoles, 04 de junio de 2025
Fecha de inicio	Viernes, 06 de junio de 2025 a las 00:00 horas
Fecha de final	Domingo, 08 de junio de 2025 a las 23:59 horas
Duración	71 horas

El Senamhi informa que, del viernes 6 al domingo 8 de junio, se presentará el incremento de la velocidad del viento, de moderada intensidad, en la costa. Este incremento podría generar el levantamiento de polvo/arena y la reducción de la visibilidad horizontal. Además, se espera cobertura nubosa, presencia de niebla/neblina y llovizna, especialmente en horas nocturnas y por la mañana, incrementando la sensación de frío y el descenso de temperatura, principalmente en distritos cercanos al litoral.



VIERNES 06	SABADO 07	DOMINGO 08
El viernes 6 de junio se prevén vientos con velocidades próximas a los 34 km/h en la costa centro, cercanas a los 22 km/h en la costa sur y valores próximos a los 35 km/h en la costa de Ica.	El sábado 7 de junio se prevén vientos con velocidades próximas a los 36 km/h en la costa norte, alrededor de los 35 km/h en la costa centro, cercanas a los 25 km/h en la costa sur y valores próximos a los 38 km/h en la costa de Ica.	El domingo 8 de junio se prevén vientos con velocidades próximas a los 36 km/h en la costa norte, alrededor de los 34 km/h en la costa centro, cercanas a los 22 km/h en la costa sur y valores próximos a los 35 km/h en la costa de Ica.

NIVEL AMARILLO

ANCASH, AREQUIPA, CALLAO, ICA, LA LIBERTAD, LAMBAYEQUE, LIMA, PIURA	ANCASH, AREQUIPA, CALLAO, ICA, LA LIBERTAD, LAMBAYEQUE, LIMA, MOQUEGUA, PIURA, TACNA	ANCASH, AREQUIPA, CALLAO, ICA, LA LIBERTAD, LAMBAYEQUE, LIMA
---	--	--

NIVELES DE PELIGRO

NIVEL AMARILLO	NIVEL NARANJA	NIVEL ROJO
<p>Peligro: Pueden ocurrir fenómenos meteorológicos peligrosos que, sin embargo, son normales en esta época.</p>	<p>Peligro: Se predicen fenómenos meteorológicos peligrosos.</p>	<p>Peligro: Se predicen fenómenos meteorológicos de gran magnitud.</p>

FUENTE: SENAMHI

EVENTOS SÍSMICOS A NIVEL NACIONAL

Del 30 de mayo al 05 de junio del 2025



GRÁFICO N°07- CANTIDAD DE EVENTOS SÍSMICOS A NIVEL NACIONAL

TOTAL DE SISMOS: 09



FUENTE: IGP

Rango de alerta: ● < M4.5 ● de M4.5 a M6.0 ● > M6.0

MONITOREO VULCANOLÓGICO



FUENTE: IGP

PERÚ Ministerio del Ambiente IGP Instituto Geofísico del Perú

BOLETÍN VULCANOLÓGICO SABANCAYA

IGP/CENVULSAB/BV 2025-0020
Análisis: 12-31 de mayo de 2025
Fecha de emisión: 2 de junio de 2025

NIVEL DE ALERTA: Amarillo

PERÚ Ministerio del Ambiente IGP Instituto Geofísico del Perú

BOLETÍN VULCANOLÓGICO UBINAS

IGP/CENVULUBI/BV 2025-0008
Análisis: 1-31 de mayo de 2025
Fecha de emisión: 2 de junio de 2025

NIVEL DE ALERTA: Verde

<https://www.igp.gob.pe/servicios/centro-vulcanologico-nacional/productos-boletines>

TEMPORADA DE BAJAS TEMPERATURAS 2025

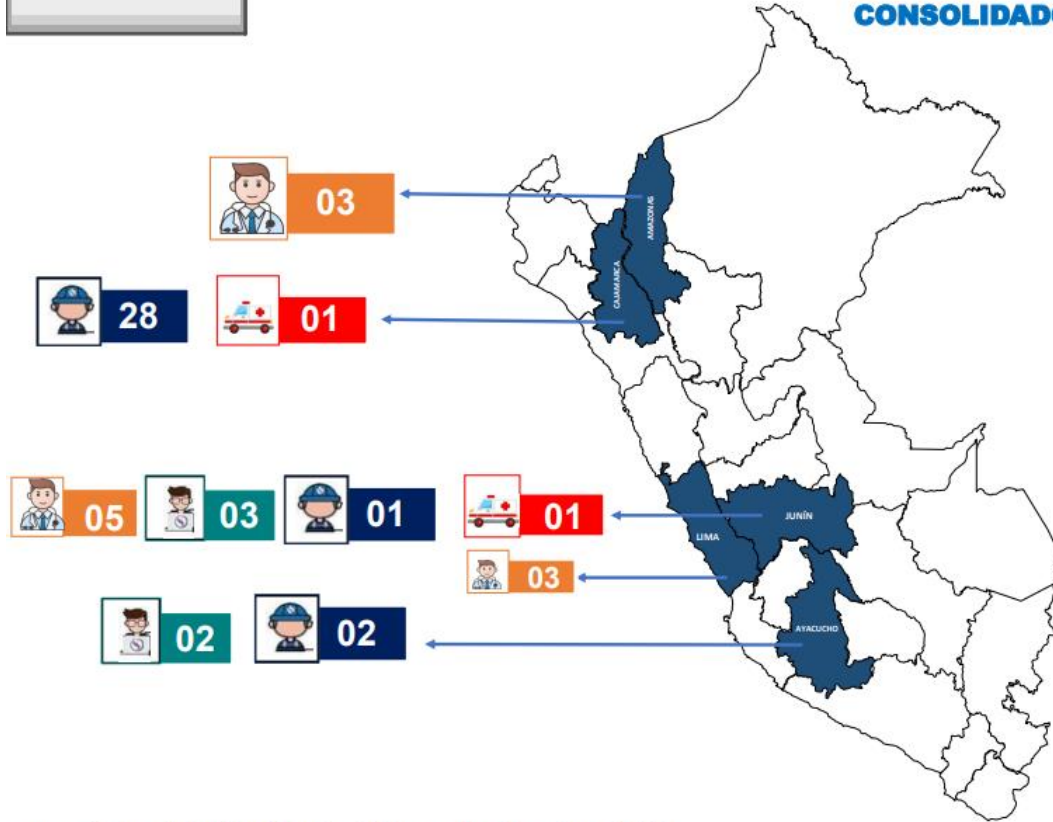
MONITOREO DE ACCIONES EN TEMPORADA DE BAJAS TEMPERATURAS 2025

JUNIO
05

MONITOREO DE DAÑOS EN TEMPORADA DE BAJAS TEMPERATURAS SEMANA DEL 13 DE ABRIL AL 05 DE JUNIO 2025



CONSOLIDADO DE RECURSOS MOVILIZADOS POR DEPARTAMENTOS



Fuente: Sistema de Registro de Eventos de Emergencias y Desastres - SIREED

DOCUMENTOS NORMATIVOS VIGENTES



PERÚ

Ministerio
de Salud



DIGERD

Dirección General de Gestión del Riesgo
de Desastres y Defensa Nacional en Salud



DECLARATORIAS DE ESTADO DE EMERGENCIA



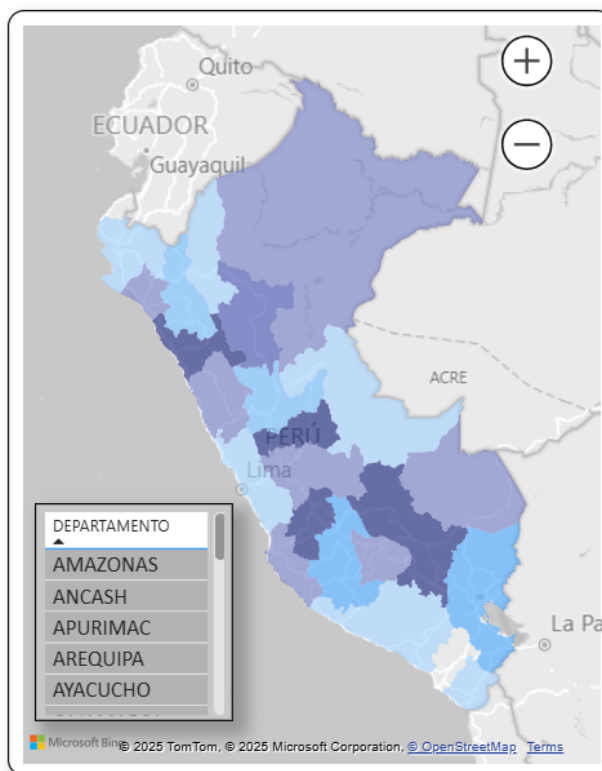
PERÚ
Ministerio de Salud

Viceministerio de Salud Pública

Dirección General de Gestión del Riesgo de Desastres y Defensa Nacional en Salud



DECLARATORIAS DE ESTADO DE EMERGENCIA VIGENTES



CLIC AQUÍ - NORMAS LEGALES

DECRETO SUPREMO	MOTIVO	FECHA INICIO	FECHA FIN
D.S.N°072-2025-PCM	POR IMPACTO DE DAÑOS A CONSECUENCIA DE INTENSAS PRECIPITACIONES PLUVIALES	04/06/2025	03/07/2025
D.S.N°067-2025-PCM	POR IMPACTO DE DAÑOS A CONSECUENCIA DE INTENSAS PRECIPITACIONES PLUVIALES	23/05/2025	21/07/2025
D.S.N°066-2025-PCM	POR IMPACTO DE DAÑOS A CONSECUENCIA DE INTENSAS PRECIPITACIONES PLUVIALES	22/05/2025	20/06/2025
D.S.N°065-2025-PCM	POR IMPACTO DE DAÑOS A CONSECUENCIA DE INTENSAS PRECIPITACIONES PLUVIALES	21/05/2025	19/06/2025

22

Regiones

93

Provincias

235

Distritos

POR IMPACTO DE DAÑOS

PRÓRROGA

- D.S.N°034-2025-PCM
- D.S.N°038-2025-PCM
- D.S.N°043-2025-PCM
- D.S.N°050-2025-PCM
- NO REGISTRA

Motivo

Todas

REGIÓN	PROVINCIAS	DISTRITOS
AYACUCHO	10	39
HUANUCO	10	32
HUANCAVELICA	5	18
LORETO	6	18
AMAZONAS	5	16
CAJAMARCA	9	16
CUSCO	5	15
ICA	4	13
AREQUIPA	4	10
UCAYALI	3	7
ANCASH	5	6
LAMBAYEQUE	1	6
LIMA	4	6
Total	93	235

Actualizado al 04/06/2025 08:00 Horas

FUENTE: Normas Legales

<https://app.powerbi.com/view?r=eyJrIjoiZTViYTM4ZDMtZTlyYy00ZjY5LTNmM2EtZWlyZDNiMTRmMjQ3IiwidCI6Ijc5MDVjMwZjLTkzM2MtNDUyYS04YjgzLWlyZTU2NDU1ZDE2YSIsImMiOiR9>

INDICADOR DE COES SALUD



PERÚ

Ministerio
de Salud



DIGERD

Dirección General de Gestión del Riesgo
de Desastres y Defensa Nacional en Salud

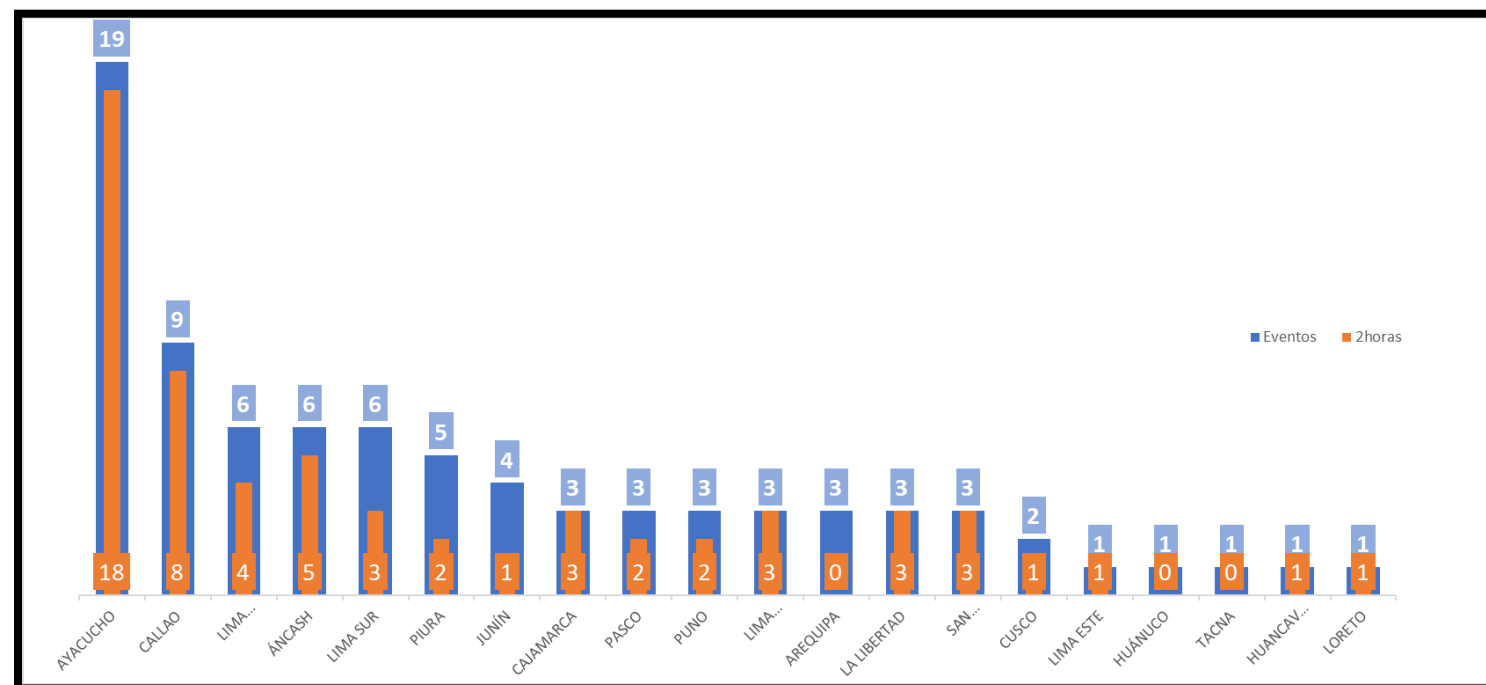


INDICADOR COES SALUD: OPORTUNIDAD

TABLA N°1- DETALLE DEL IMPACTO A LA SALUD POR EVENTOS DE EMERGENCIAS Y DESASTRES REGISTRADOS

REGIONES	EVENTOS	A LAS 2 HORAS	% CUMPLIMIENTO
AYACUCHO	19	18	95%
CALLAO	9	8	89%
LIMA REGIÓN	6	4	67%
ÁNCASH	6	5	83%
LIMA SUR	6	3	50%
PIURA	5	2	40%
JUNÍN	4	1	25%
CAJAMARCA	3	3	100%
PASCO	3	2	67%
PUNO	3	2	67%
LIMA CENTRO	3	3	100%
AREQUIPA	3	0	0%
LA LIBERTAD	3	3	100%
SAN MARTÍN	3	3	100%
CUSCO	2	1	50%
LIMA ESTE	1	1	100%
HUÁNUCO	1	0	0%
TACNA	1	0	0%
HUANCAVELICA	1	1	100%
LORETO	1	1	100%
TOTAL	74	45	73%

GRÁFICO N°08- DISTRIBUCIÓN DEL IMPACTO A LA SALUD POR EVENTOS DE EMERGENCIAS Y DESASTRES REGISTRADOS DENTRO DE LAS 02 HORAS POST EVENTO



FUENTE: SIREED

CONSOLIDADO DE SALA DE CRISIS A NIVEL NACIONAL



PERÚ

Ministerio
de Salud



DIGERD

Dirección General de Gestión del Riesgo
de Desastres y Defensa Nacional en Salud



COES
SALUD



Ponle
PUNCHE
y ganamos todos
PERÚ

SALA DE CRISIS - EMED SALUD - REGIONES

DIRECCION REGIONAL DE SALUD CAJAMARCA
CENTRO DE PREVENCIÓN Y CONTROL DE EMERGENCIAS Y DESASTRES
ESPACIO DE MONITOREO DE EMERGENCIAS Y DESASTRES

SALA DE CRISIS

DEL 30 DE MAYO AL 05 DE JUNIO DEL 2025

ESPACIO DE MONITOREO DE EMERGENCIA Y DESASTRES EMED SALUD DIRESA PIURA - 2025
"Año de la recuperación y consolidación de la economía peruana"

SALA DE CRISIS
DEL 29 DE MAYO AL 4 DE JUNIO DEL 2025

EMED - DIRESA CALLAO

SALA DE CRISIS DEL 29 DE MAYO AL 04 DE JUNIO DEL 2025

DIRESA LIMA PREPARADO ANTE BAJAS TEMPERATURAS

GOBIERNO REGIONAL DE LIMA DIRECCION REGIONAL DE SALUD

SALA DE CRISIS DE EMERGENCIAS Y DESASTRES DE SALUD

DIRECCION REGIONAL DE SALUD TACNA
OFICINA DE PREVENCIÓN Y CONTROL DE EMERGENCIAS Y DESASTRES

ESPACIO DE MONITOREO DE EMERGENCIAS Y DESASTRES EMED SALUD

SALA DE CRISIS DE EMERGENCIAS Y DESASTRES
SEMANA: 22 (29 AL 31 MAY) DEL 2025

JUNÍN

DIRECCIÓN DE GESTIÓN DEL RIESGO DE DESASTRES Y DEFENSA NACIONAL EN SALUD
Espacio de Monitoreo de Emergencias y Desastres (EMED Salud ORESA - Junín)

SALA DE CRISIS
MODULO DE ANALISIS

Del 29 de Mayo al 04 de Junio de 2025

DIRECCION REGIONAL DE SALUD PASCO

ESPACIO DE MONITOREO DE EMERGENCIAS Y DESASTRES

SALA DE CRISIS
DEL 29 AL 04 DE JUNIO 2025

GOBIERNO REGIONAL AMAZONAS

SALA DE CRISIS N° 19
DIRESA AMAZONAS

Dirección de Prevención y Control de Emergencias y Desastres

EQUIPO TÉCNICO DEL EMED SALUD

SALA DE CRISIS DEL 29 DE MAYO AL 04 DE JUNIO 2025

DIRECCION REGIONAL DE SALUD HUANCAVELICA
DIRECCION DE GESTION DEL RIESGO DE EMERGENCIAS Y DESASTRES

SALA DE CRISIS
Espacios de Monitoreo de Emergencias y Desastres (EMED SALUD)
22 MAYO AL 28 MAYO - 2025

GERENCIA REGIONAL DE SALUD

OFICINA DE GESTIÓN DEL RIESGO DE DESASTRES Y DEFENSA NACIONAL EN SALUD

SALA DE CRISIS
DEL 29 DE MAYO AL 04 DE JUNIO DEL 2025

N° 23

UNIDAD DE PREVENCIÓN Y CONTROL DE EMERGENCIAS Y DESASTRES GERESA LAMBAYEQUE

GOBIERNO REGIONAL LAMBAYEQUE

GERENCIA REGIONAL DE SALUD

UNIDAD DE PREVENCIÓN Y CONTROL DE EMERGENCIAS Y DESASTRES

SALA DE CRISIS N° 19 - 2025
SEMANA DEL 30 MAYO AL 05 DE JUNIO 2025

SALA DE CRISIS DE EMERGENCIAS Y DESASTRES N° 23 EMED SALUD DIRESA ANCASH

DEL 29 DE MAYO DEL 2025 AL 04 DE JUNIO DEL 2025

1. CAJAMARCA
2. PIURA
3. CALLAO
4. LIMA
5. PROVINCIAS
6. TACNA
7. JUNÍN
8. PASCO
9. AMAZONAS
10. AYACUCHO
11. HUANCAVELICA
12. LA LIBERTAD
13. LAMBAYEQUE
13. ANCASH

SALA DE CRISIS - EMED SALUD - LIMA METROPOLITANA

EMED SALUD DIRIS LIMA SUR

The screenshot shows the header of the crisis room interface. It includes the logos of the Peruvian government and the Ministry of Health (Minsa). The main title is "Sala de Crisis Emergencias y Desastres de Salud EMED Salud - DIRIS Lima Sur". Below the title, a red bar indicates the period: "Periodo comprendido: Del 29 de May. al 04 de Jun. del 2025 - SE N°23". At the bottom, it states "Elaborado por el Módulo de Análisis".

PERÚ Ministerio de Salud
Módulo de Análisis de Emergencias y Desastres de Salud
Minsa
Espacio de Monitoreo de Emergencias y Desastres de Salud EMED Salud - DIRIS Lima Sur
Módulo de Análisis

Sala de Crisis Emergencias y Desastres de Salud EMED Salud - DIRIS Lima Sur

Periodo comprendido: Del 29 de May. al 04 de Jun. del 2025 - SE N°23

Elaborado por el Módulo de Análisis

EMED SALUD DIRIS LIMA NORTE

The screenshot shows the header of the crisis room interface for the northern region. It includes the logos of the Peruvian government and the Ministry of Health (Minsa). The main title is "SALA DE CRISIS DE EMERGENCIAS Y DESASTRES SEMANA N° 23". Below the title, there is a collage of images showing emergency response activities. At the bottom, contact information is provided, including phone numbers and email addresses.

PERÚ Ministerio de Salud
Dirección de Redes Integradas de Salud Lima Norte
OFICINA DE GESTIÓN DE RIESGO DE DESASTRES
2025

DIRIS LIMA NORTE

SALA DE CRISIS DE EMERGENCIAS Y DESASTRES SEMANA N° 23

945-256-004 35-00-205 (01) 201-1340 Anexo 149
oficnagesionriesgo@dirislimanorte.gob.pe
emeddirisnorte@gmail.com



PERÚ

Ministerio
de Salud



DIGERD

Dirección General de Gestión del Riesgo
de Desastres y Defensa Nacional en Salud



Gracias