



PERÚ

Ministerio  
de Salud

# SALA DE EMERGENCIAS Y DESASTRES EN SALUD

*Del 11 al 17 de julio 2025*

RAUL QUINTANA

Centro de Operaciones de Emergencia del  
Sector Salud – COES Salud

Dirección General de Gestión del Riesgo de  
Desastres y Defensa Nacional en Salud

Ministerio de Salud

MINISTERIO DE SALUD  
SALUD. DERECHO DE TODOS



**DIGERD**

Dirección General de Gestión del Riesgo  
de Desastres y Defensa Nacional en Salud



# CONTENIDO

- ANÁLISIS DE DAÑOS A LA SALUD
- MONITOREO DE INSTITUCIONES TÉCNICO CIENTÍFICAS
- DOCUMENTOS NORMATIVOS
- INDICADOR COES SALUD

# ANÁLISIS DE EVENTOS CON REPERCUSIÓN A LA SALUD

# EVENTOS DE EMERGENCIAS Y DESASTRES A NIVEL NACIONAL

GRÁFICA N°1- TOTAL DE EVENTOS REGISTRADOS A NIVEL NACIONAL DEL 11 AL 17 DE JULIO 2025

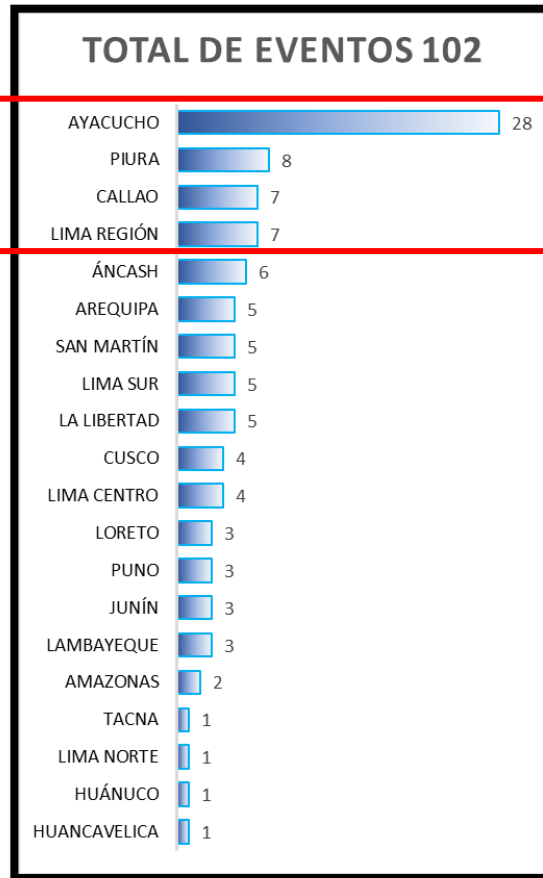
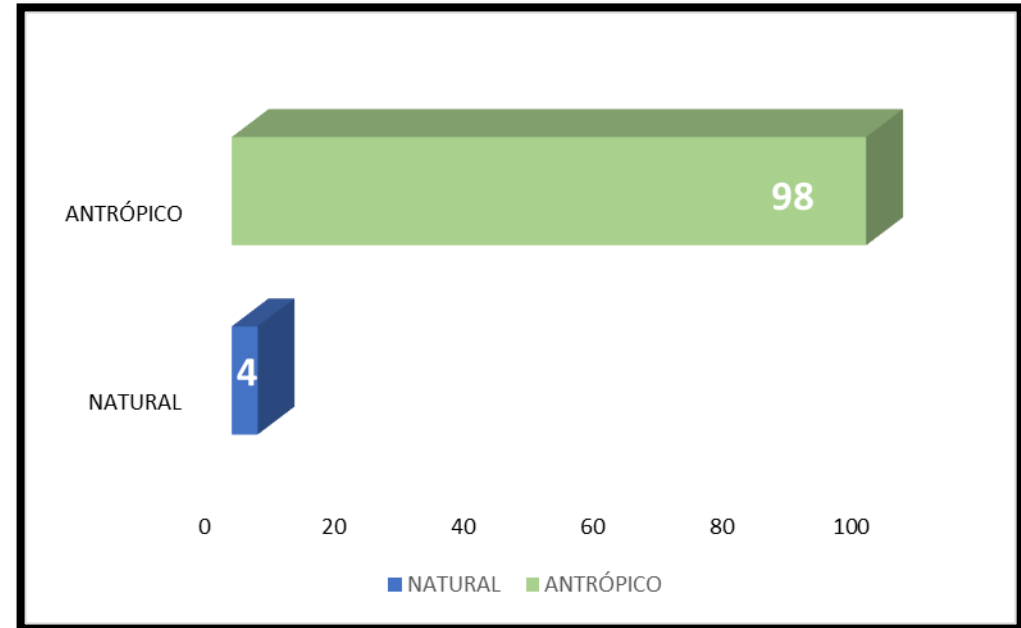


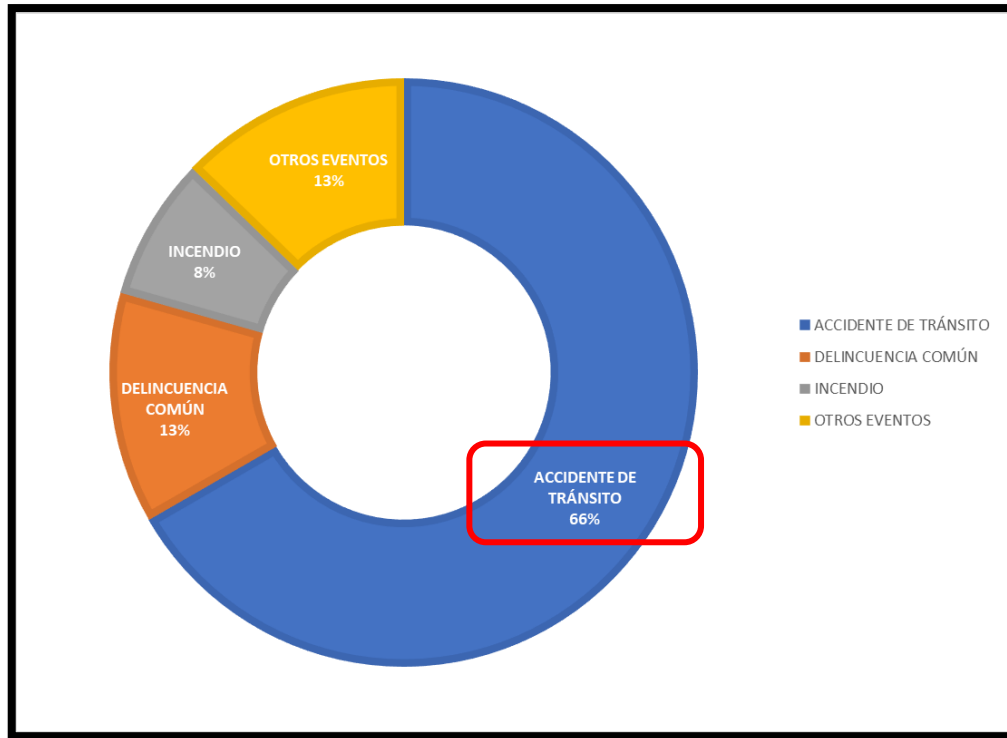
GRÁFICO N°2 – TIPO DE EVENTOS REGISTRADOS A NIVEL NACIONAL DEL 11 AL 17 DE JULIO 2025



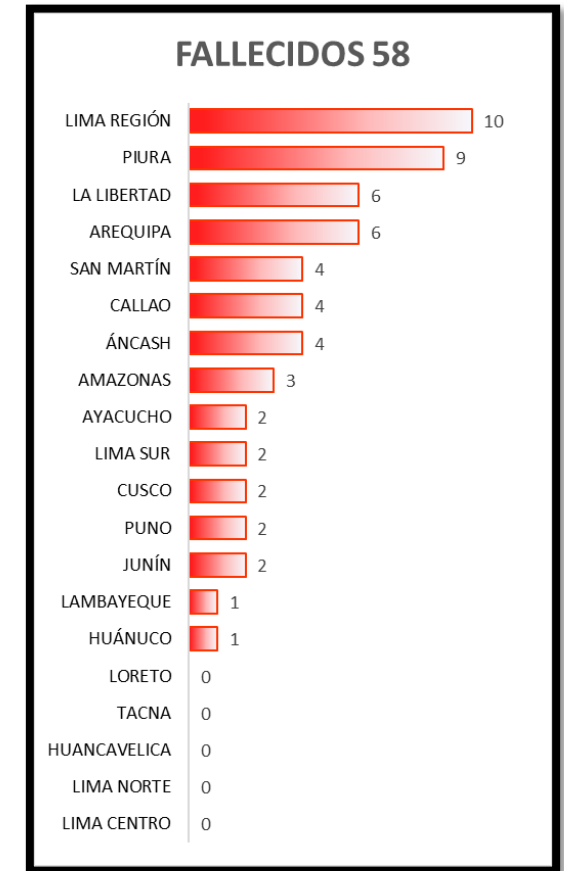
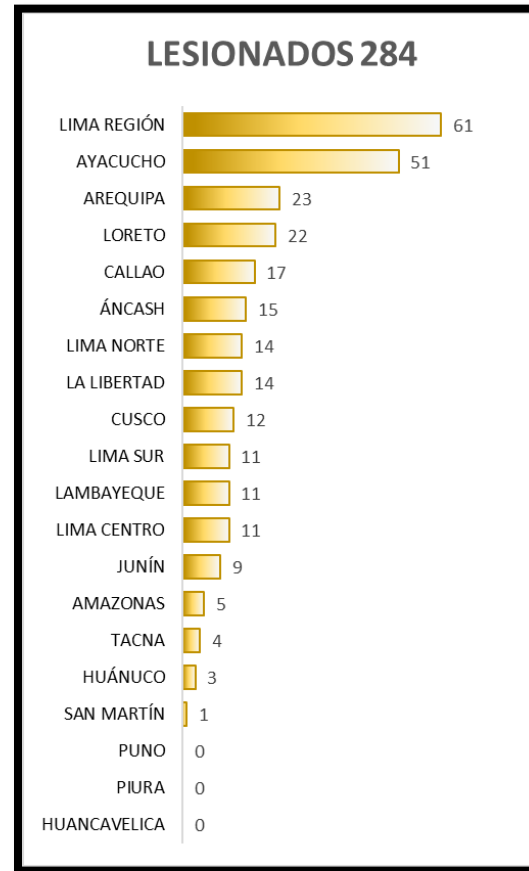
FUENTE: SIREED

# TIPO DE EVENTOS Y DAÑOS A LA SALUD DE LAS PERSONAS

GRÁFICA N°03 PORCENTAJE DE EVENTOS REGISTRADOS A NIVEL NACIONAL DEL 11 AL 17 DE JULIO 2025

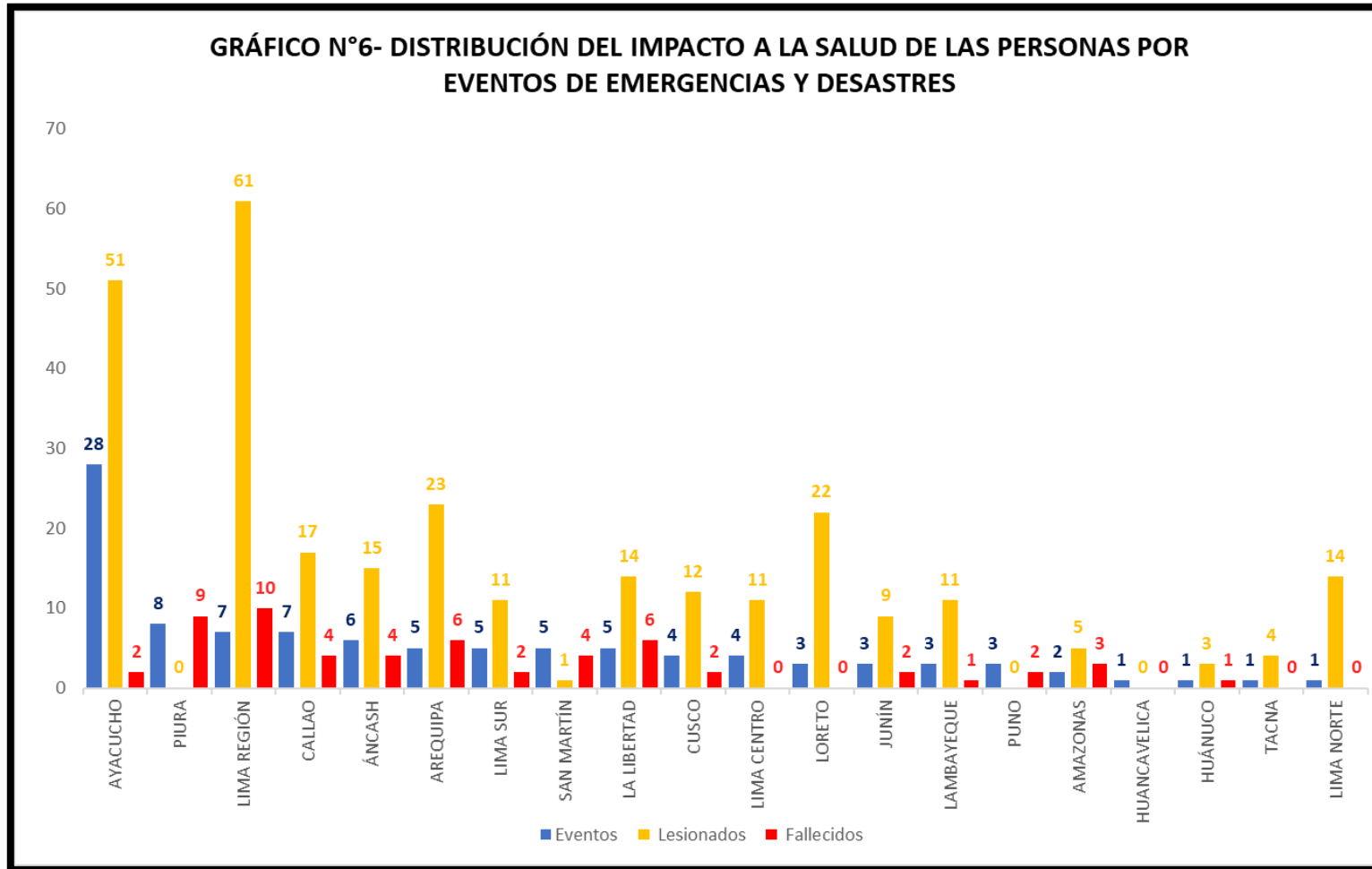


GRÁFICA N°4 y N°5 - CANTIDAD DE DAÑOS A LA SALUD DE LAS PERSONAS POR REGIÓN DEL 11 AL 17 DE JULIO 2025







FUENTE: SIREED

# DAÑOS A LA SALUD DE LAS PERSONAS



FUENTE: SIREED

# REPORTES DE EVENTOS SIREED

**REPORTE DE EVENTO N° 6571 - 2025 - COES SALUD - DIGERD**



FECHA DE ACTUALIZACIÓN: 14/07/2025 08:39 HORAS  
 COMPLEMENTARIO: ACCIDENTE DE TRÁNSITO - LIMA  
 FECHA DE EVENTO: 11 DE JULIO DEL 2025, A LAS 03:00 HORAS  
 NIVEL 1

**I. DESCRIPCIÓN**

REPORTAN VOLCADURA DE OMNIBUS INTERPROVINCIAL DE LA EMPRESA RAPIDO VIP, OCASIONANDO DAÑOS A LA SALUD Y A LA VIDA.

**II. UBICACIÓN**

DEPARTAMENTO	PROVINCIA	DISTRITO
LIMA	BARRANCA	PARAMONGA
LUGAR: CENTRP POBLADO OLLA CHICA, KM 19 DE LÑA CARRTERA PATIVILCA HUARAZ		



**REPORTE DE EVENTO N° 6576 - 2025 - COES SALUD - DIGERD**

FECHA DE ACTUALIZACIÓN: 11/07/2025 15:39 HORAS  
 COMPLEMENTARIO: ACCIDENTE DE TRÁNSITO - LIMA  
 FECHA DE EVENTO: 11 DE JULIO DEL 2025, A LAS 09:36 HORAS  
 NIVEL 1

**I. DESCRIPCIÓN**

SE REPORTA UN ACCIDENTE DE TRANSITO

**II. UBICACIÓN**

DEPARTAMENTO	PROVINCIA	DISTRITO
LIMA	LIMA	COMAS
LUGAR: 6 ETAPA DE COLLIQUE		

**III. DAÑOS A LA SALUD**

<b>LESIONADOS</b>	<b>:55</b>
- HOSPITALIZADO	:3
- ALTA	:51
<b>FALLECIDOS</b>	<b>:6</b>
<b>DESAPARECIDOS</b>	<b>:0</b>
<b>IPRESS AFECTADAS OPERATIVAS</b>	<b>:0</b>
<b>IPRESS AFECTADAS INOPERATIVAS</b>	<b>:0</b>
<b>SEDES ADMINISTRATIVAS AFECTADAS OPERATIVAS</b>	<b>:0</b>
<b>SEDES ADMINISTRATIVAS AFECTADAS INOPERATIVAS</b>	<b>:0</b>
<b>OFERTA MÓVIL AFECTADAS OPERATIVAS</b>	<b>:0</b>
<b>OFERTA MÓVIL AFECTADAS INOPERATIVAS</b>	<b>:0</b>

**III. DAÑOS A LA SALUD**


<b>LESIONADOS</b>	<b>:14</b>
- HOSPITALIZADO	:0
- ALTA	:14
<b>FALLECIDOS</b>	<b>:0</b>
<b>DESAPARECIDOS</b>	<b>:0</b>
<b>IPRESS AFECTADAS OPERATIVAS</b>	<b>:0</b>
<b>IPRESS AFECTADAS INOPERATIVAS</b>	<b>:0</b>
<b>SEDES ADMINISTRATIVAS AFECTADAS OPERATIVAS</b>	<b>:0</b>
<b>SEDES ADMINISTRATIVAS AFECTADAS INOPERATIVAS</b>	<b>:0</b>
<b>OFERTA MÓVIL AFECTADAS OPERATIVAS</b>	<b>:0</b>
<b>OFERTA MÓVIL AFECTADAS INOPERATIVAS</b>	<b>:0</b>

CREADO POR: REGION LIMA, REGION LIMA  
 ACTUALIZADO POR: REGION LIMA, REGION LIMA  
[HTTP://SIREED.MINSA.GOB.PE](http://SIREED.MINSA.GOB.PE)  
 COESALUD@MINSA.GOB.PE  
 AV. SAN FELIPE N° 1116  
 JESÚS MARÍA - LIMA 11, PERÚ  
 TELF. (511) 611 9930  
 COE SALUD: 611 9933

CREADO POR: DIRIS LIMA NORTE, DIRIS LIMA NORTE  
 ACTUALIZADO POR: DIRIS LIMA NORTE, DIRIS LIMA NORTE  
 CERRADO POR: A.L.M.P.  
[HTTP://SIREED.MINSA.GOB.PE](http://SIREED.MINSA.GOB.PE)  
 COESALUD@MINSA.GOB.PE  
 AV. SAN FELIPE N° 1116  
 JESÚS MARÍA - LIMA 11, PERÚ  
 TELF. (511) 611 9930  
 COE SALUD: 611 9933

FUENTE: SIREED

# REPORTES DE EVENTOS SIREED


**PERU** Ministerio de Salud  
 Viceministerio de Salud Pública  
 Dirección General de Gestión del Riesgo de Desastres y Defensa Nacional en Salud

**REPORTE DE EVENTO N° 6579 - 2025 - COES SALUD - DIGERD**  
 FECHA DE ACTUALIZACIÓN: 11/07/2025 18:37 HORAS  
 COMPLEMENTARIO: CONFLICTO SOCIAL - AREQUIPA  
 FECHA DE EVENTO: 11 DE JULIO DEL 2025, A LAS 12:00 HORAS  
 NIVEL 2


**I. DESCRIPCIÓN**

EL DÍA DE HOY 11 DE JULIO, EN EL DUODÉCIMO DÍA DE HUELGA INDEFINIDA DE MINEROS ARTESANALES, CONTINÚAN LOS BLOQUEOS EN LA VÍA PANAMERICANA SUR EN LOS DISTRITOS DE CHALA Y OCHOA. SE REGISTRARON ENFRENTAMIENTOS ENTRE LA POLICÍA NACIONAL Y LOS MINEROS DEJANDO COMO SALDO UNA PERSONA FALLECIDA Y VARIOS HERIDOS.

**II. UBICACIÓN**

DEPARTAMENTO	PROVINCIA	DISTRITO
AREQUIPA	CARAVELÍ	CHALA

LUGAR: PANAMERICANA SUR


**PERU** Ministerio de Salud  
 Viceministerio de Salud Pública  
 Dirección General de Gestión del Riesgo de Desastres y Defensa Nacional en Salud

**REPORTE DE EVENTO N° 6604 - 2025 - COES SALUD - DIGERD**  
 FECHA DE ACTUALIZACIÓN: 16/07/2025 17:28 HORAS  
 COMPLEMENTARIO: ACCIDENTE DE TRÁNSITO - CALLAO  
 FECHA DE EVENTO: 13 DE JULIO DEL 2025, A LAS 06:28 HORAS  
 NIVEL 1

**I. DESCRIPCIÓN**

EMED DIRESA CALLAO TOMA CONOCIMIENTO, A TRAVÉS DEL MONITOREO DE LOS REPORTES DE LOS BOMBEROS, SOBRE UN ACCIDENTE DE TRÁNSITO EN EL QUE UN VEHÍCULO PARTICULAR SE DESPISTÓ, Y UN MICROBÚS COLISIONÓ CONTRA EL MURO DE LA VÍA EN SU INTENTO POR EVITAR EL IMPACTO CON DICHO VEHÍCULO. DEJANDO 13 HERIDO

**II. UBICACIÓN**

DEPARTAMENTO	PROVINCIA	DISTRITO
CALLAO	PROV. CONST. DEL CALLAO	VENTANILLA

LUGAR: AUTOPISTA NÉSTOR GAMBETTA- BYPASS URB. ANTONIA MORENO DE CÁCERES. SENTIDO DE SUR A NORTE.

**III. DAÑOS A LA SALUD**

LESIONADOS	:14
- HOSPITALIZADO	:0
- ALTA	:14
FALLECIDOS	:1
DESAPARECIDOS	:0
IPRESS AFECTADAS OPERATIVAS	:0
IPRESS AFECTADAS INOPERATIVAS	:0
SEDES ADMINISTRATIVAS AFECTADAS OPERATIVAS	:0
SEDES ADMINISTRATIVAS AFECTADAS INOPERATIVAS	:0
OFERTA MÓVIL AFECTADAS OPERATIVAS	:0
OFERTA MÓVIL AFECTADAS INOPERATIVAS	:0

**III. DAÑOS A LA SALUD**

LESIONADOS	:14
- HOSPITALIZADO	:2
- ALTA	:14
FALLECIDOS	:0
DESAPARECIDOS	:0
IPRESS AFECTADAS OPERATIVAS	:0
IPRESS AFECTADAS INOPERATIVAS	:0
SEDES ADMINISTRATIVAS AFECTADAS OPERATIVAS	:0
SEDES ADMINISTRATIVAS AFECTADAS INOPERATIVAS	:0
OFERTA MÓVIL AFECTADAS OPERATIVAS	:0
OFERTA MÓVIL AFECTADAS INOPERATIVAS	:0

CREADO POR: REGION AREQUIPA, REGION AREQUIPA  
 ACTUALIZADO POR: REGION AREQUIPA, REGION AREQUIPA  
 CERRADO POR: D.N.R.V.

[HTTP://SIREED.MINSA.GOB.PE](http://sireed.minsa.gob.pe)  
[COESALUD@MINSA.GOB.PE](mailto:COESALUD@MINSA.GOB.PE)

AV. SAN FELIPE N° 1116  
 JESÚS MARÍA - LIMA 11, PERÚ  
 TELF. (511) 611 9930  
 COE SALUD: 611 9933


CREADO POR: REGION CALLAO, REGION CALLAO  
 ACTUALIZADO POR: REGION CALLAO, REGION CALLAO


[HTTP://SIREED.MINSA.GOB.PE](http://sireed.minsa.gob.pe)  
[COESALUD@MINSA.GOB.PE](mailto:COESALUD@MINSA.GOB.PE)

AV. SAN FELIPE N° 1116  
 JESÚS MARÍA - LIMA 11, PERÚ  
 TELF. (511) 611 9930  
 COE SALUD: 611 9933

FUENTE: SIREED

# REPORTES DE EVENTOS SIREED





**REPORTE DE EVENTO N° 6681 - 2025 - COES SALUD - DIGERD**




FECHA DE ACTUALIZACIÓN: 15/07/2025 14:27 HORAS  
 COMPLEMENTARIO: OTROS EVENTOS - LORETO  
 FECHA DE EVENTO: 15 DE JULIO DEL 2025, A LAS 10:00 HORAS  
 NIVEL 1

**I. DESCRIPCIÓN**

SE REGISTRA DESMAYO MASIVO DE ALUMNOS EN DESFILE ESCOLAR A CONSECUENCIA DE LA OLA DE CALOR.

**II. UBICACIÓN**

DEPARTAMENTO	PROVINCIA	DISTRITO
LORETO	MAYNAS	PUNCHANA
LUGAR: PLAZA GRAU		

**REPORTE DE EVENTO N° 6676 - 2025 - COES SALUD - DIGERD**

FECHA DE ACTUALIZACIÓN: 17/07/2025 17:05 HORAS  
 COMPLEMENTARIO: ACCIDENTE DE TRÁNSITO - LA LIBERTAD  
 FECHA DE EVENTO: 15 DE JULIO DEL 2025, A LAS 12:00 HORAS  
 NIVEL 1

**I. DESCRIPCIÓN**

EMED VIRÚ, REPORTA QUE, SE PRODUJO UN ACCIDENTE DE TRÁNSITO EN MAR VERDE, DISTRITO DE CHAO Y PROVINCIA DE VIRÚ, DONDE UN AUTOMÓVIL COLISIONA CON COMBI, OCASIONANDO DAÑOS A LA SALUD.

**II. UBICACIÓN**

DEPARTAMENTO	PROVINCIA	DISTRITO
LA LIBERTAD	VIRÚ	CHAO
LUGAR: MAR VERDE		

### III. DAÑOS A LA SALUD

<b>LESIONADOS</b>	<b>:12</b>
- HOSPITALIZADO	:0
- ALTA	:12
<b>FALLECIDOS</b>	:0
<b>DESAPARECIDOS</b>	:0
<b>IPRESS AFECTADAS OPERATIVAS</b>	:0
<b>IPRESS AFECTADAS INOPERATIVAS</b>	:0
<b>SEDES ADMINISTRATIVAS AFECTADAS OPERATIVAS</b>	:0
<b>SEDES ADMINISTRATIVAS AFECTADAS INOPERATIVAS</b>	:0
<b>OFERTA MÓVIL AFECTADAS OPERATIVAS</b>	:0
<b>OFERTA MÓVIL AFECTADAS INOPERATIVAS</b>	:0

CREADO POR: REGION LORETO, REGION LORETO  
 ACTUALIZADO POR: REGION LORETO, REGION LORETO  
 CERRADO POR: J.D.B.P.

[HTTP://SIREED.MINSA.GOB.PE](http://sireed.minsa.gob.pe)  
 COESALUD@MINSA.GOB.PE

AV. SAN FELIPE N° 1116  
 JESÚS MARÍA - LIMA 11, PERÚ  
 TELF.: (511) 611 9930  
 COE SALUD: 611 9933

### III. DAÑOS A LA SALUD

<b>LESIONADOS</b>	<b>:10</b>
- HOSPITALIZADO	:1
- ALTA	:9
<b>FALLECIDOS</b>	:0
<b>DESAPARECIDOS</b>	:0
<b>IPRESS AFECTADAS OPERATIVAS</b>	:0
<b>IPRESS AFECTADAS INOPERATIVAS</b>	:0
<b>SEDES ADMINISTRATIVAS AFECTADAS OPERATIVAS</b>	:0
<b>SEDES ADMINISTRATIVAS AFECTADAS INOPERATIVAS</b>	:0
<b>OFERTA MÓVIL AFECTADAS OPERATIVAS</b>	:0
<b>OFERTA MÓVIL AFECTADAS INOPERATIVAS</b>	:0

CREADO POR: REGION LA LIBERTAD, REGION LA LIBERTAD  
 ACTUALIZADO POR: DEBORA NATIVIDAD, RISCO VALENZUELA  
 CERRADO POR: D.N.R.V.

[HTTP://SIREED.MINSA.GOB.PE](http://sireed.minsa.gob.pe)  
 COESALUD@MINSA.GOB.PE

AV. SAN FELIPE N° 1116  
 JESÚS MARÍA - LIMA 11, PERÚ  
 TELF.: (511) 611 9930  
 COE SALUD: 611 9933

FUENTE: SIREED

# MONITOREO DE INSTITUCIONES TÉCNICO CIENTÍFICAS



PERÚ

Ministerio  
de Salud



**DIGERD**

Dirección General de Gestión del Riesgo  
de Desastres y Defensa Nacional en Salud



# ESTUDIO NACIONAL DEL FENÓMENO “EL NIÑO”

COMISIÓN MULTISECTORIAL ENCARGADA  
DEL ESTUDIO NACIONAL DEL FENÓMENO “EL NIÑO” – ENFEN  
Decreto Supremo N° 007-2017-PRODUCE



ESTUDIO NACIONAL DEL  
FENÓMENO “EL NIÑO”

“Año de la recuperación y consolidación de la economía peruana”

COMUNICADO OFICIAL ENFEN N°07-2025  
13 de junio de 2025

Estado del sistema de alerta: **No activo**<sup>1</sup>

## RESUMEN EJECUTIVO



ENFEN mantiene el Estado del Sistema de Alerta ante El Niño costero/La Niña costera en “No Activo” en la región Niño 1+2, debido a que es probable que la temperatura superficial del mar en dicha región continúe, en promedio, con valores dentro de las condiciones neutras hasta enero de 2026.



En el Pacífico central (región Niño 3.4) se prevé que la condición neutra continúe, siendo más probable hasta el verano de 2026.



Para el trimestre junio – agosto de 2025, es más probable que las temperaturas del aire registren valores entre normales y por encima de lo normal en gran parte del territorio nacional. En la costa centro y sur se presentarían condiciones térmicas entre normales y ligeramente frías, principalmente durante el periodo nocturno. Es probable que las regiones andina y amazónica presenten lluvias entre normales y sobre lo normal.



Se estima que los caudales de los ríos de la vertiente occidental norte y centro aún superen sus rangos estacionales durante junio, con una tendencia a la normalización en los meses siguientes.



Para las próximas semanas se espera que en la región norte – centro la anchoveta presente rendimientos de acuerdo al avance de la temporada de pesca. Se prevé que continúe la disponibilidad de bonito a lo largo del litoral peruano. En cuanto a la merluza, se prevé que la baja disponibilidad para la pesquería industrial observada en mayo se mantenga; habría una mayor presencia de ejemplares por encima de los 35 cm al norte de Cabo Blanco. La disponibilidad del calamar gigante a la pesquería mantendría condiciones similares a las observadas en abril y mayo.



Se recomienda a los tomadores de decisiones adoptar medidas correspondientes a la prevención y reducción del riesgo de desastres, durante el periodo de condiciones neutras. Asimismo, hacer el seguimiento de los avisos meteorológicos y pronósticos estacionales, para las acciones correspondientes. Por otro lado, se exhorta a la población a mantenerse informada a través de las fuentes oficiales del ENFEN.

COMISIÓN MULTISECTORIAL ENCARGADA  
DEL ESTUDIO NACIONAL DEL FENÓMENO “EL NIÑO” – ENFEN  
Decreto Supremo N° 007-2017-PRODUCE



ESTUDIO NACIONAL DEL  
FENÓMENO “EL NIÑO”

“Año de la recuperación y consolidación de la economía peruana”

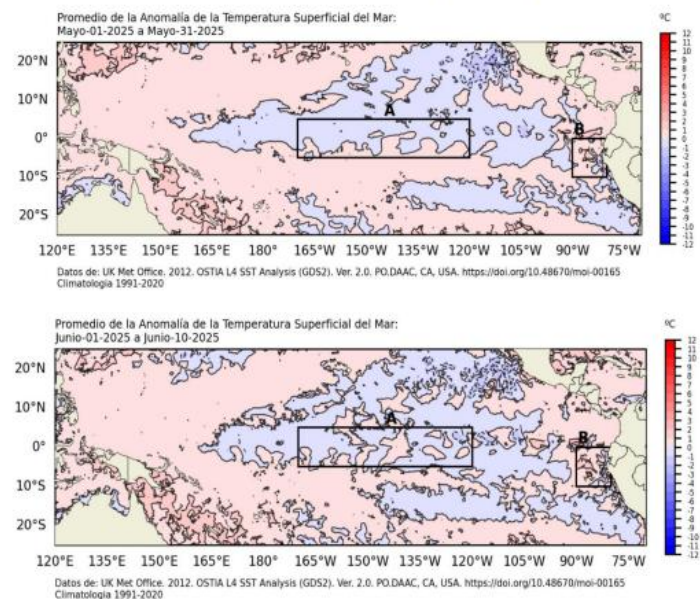


Figura 1. Distribución de las anomalías de la Temperatura Superficial del Mar (TSM) en el Pacífico tropical y ubicación de las regiones Niño 3.4 en el centro del Pacífico (A) y Niño 1+2 frente a la costa peruana (B), delimitadas con recuadros de color negro. Arriba: promedio de las anomalías de la TSM en el Pacífico tropical para mayo 2025. Abajo: promedio de las anomalías de la TSM para el periodo 1 - 10 de junio de 2025. Fuente: OSTIA.

FUENTE: ENFEN




PERÚ  
Ministerio de Salud




DIGERD  
Dirección General de Gestión del Riesgo  
de Desastres y Defensa Nacional en Salud



# SERVICIO NACIONAL DE METEOROLOGÍA E HIDROLOGÍA - SENAMHI



DIRECCIÓN GENERAL DE GESTIÓN DEL RIESGO DE DESASTRES Y DEFENSA NACIONAL EN SALUD

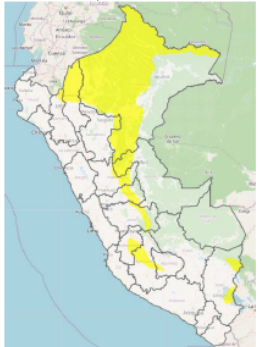


AVISO N°980 - 2025 – COES SALUD – DIGERD – MINSA  
 AVISO DE CORTO PLAZO ANTE LLUVIAS INTENSAS

NIVEL AMARILLO

AVISO N° 198- 2025 – SENAMHI

Fecha de inicio	Jueves 17 julio 2025 - 13:00 horas
Duración	Corto plazo – 24 horas



Estos avisos indican la posibilidad de ocurrencia de lluvias intensas para las siguientes 24 horas.

**SIERRA:** Se prevé la ocurrencia de nevadas ligeras y aisladas en localidades ubicadas por encima de los 4000 m s. n. m., principalmente en la sierra oriental sur.



**SELVA:** Se esperan lluvias y/o chubascos dispersos de ligera a moderada intensidad en la selva alta sur. Asimismo, se esperan lluvias ligeras y localizadas en la selva alta norte y centro.

**COSTA:** Se esperan lloviznas dispersas en la costa, principalmente durante la madrugada y las primeras horas de la mañana.


NIVEL AMARILLO

AMAZONAS, APURIMAC, AYACUCHO, CAJAMARCA, CUSCO, HUANCVELICA, HUANUCO, JUNIN, LORETO, PASCO, PUNO, SAN MARTIN, UCAYALI

NIVELES DE PELIGRO		
NIVEL AMARILLO	NIVEL NARANJA	NIVEL ROJO
<p><b>Peligro:</b> Pronóstico de precipitaciones acumuladas en 24 horas de intensidad moderada.</p> <p><b>Recomendación:</b> Tomar precauciones y estar atentos a la información oficial.</p>	<p><b>Peligro:</b> Pronóstico de precipitaciones acumuladas en 24 horas de intensidad fuerte y pueden producir anegamientos e inundaciones pluviales.</p> <p><b>Recomendación:</b> Proteger bienes ante las lluvias intensas y sus eventos asociados (granizo, descargas eléctricas, vientos fuertes y anegamientos). Estar atentos a la información oficial.</p>	<p><b>Peligro:</b> Pronóstico de precipitaciones acumuladas en 24 horas de intensidad extrema y pueden producir inundaciones pluviales. Presenta fenómenos asociados como descargas eléctricas, vientos fuertes y granizo.</p> <p><b>Recomendación:</b> Reprogramar actividades en áreas expuestas a las lluvias intensas. Proteger bienes ante lluvias intensas y a sus eventos asociados (granizo, descargas eléctricas, vientos fuertes y anegamientos). Estar atentos a la información oficial.</p>





FUENTE: SENAMHI




PERÚ

Ministerio de Salud




DIGERD

Dirección General de Gestión del Riesgo de Desastres y Defensa Nacional en Salud



COES

SALUD



Ponle PUNCHE

y ganamos todos PERU

# EVENTOS SÍSMICOS A NIVEL NACIONAL

Del 11 al 17 de julio del 2025

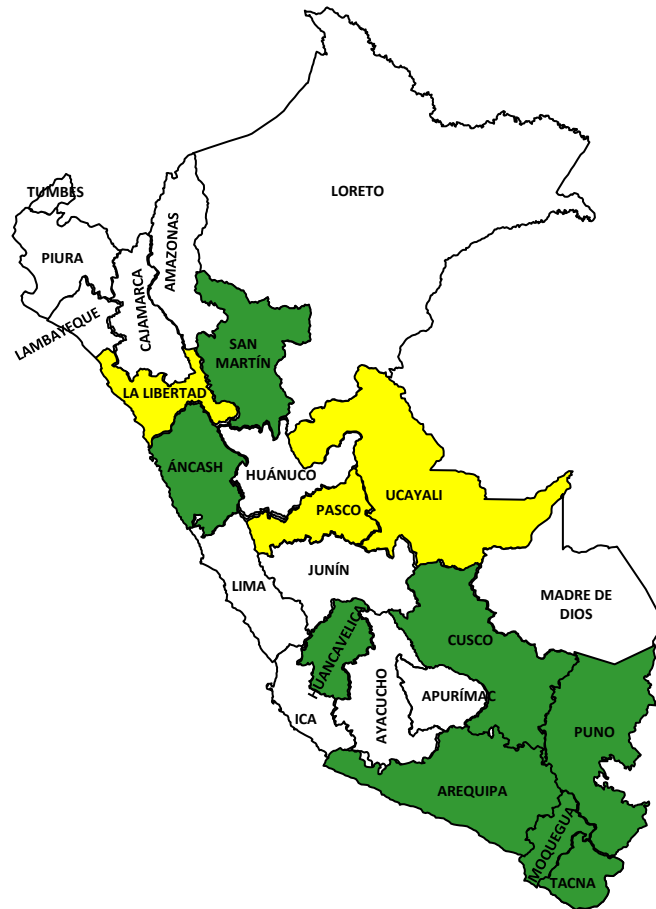
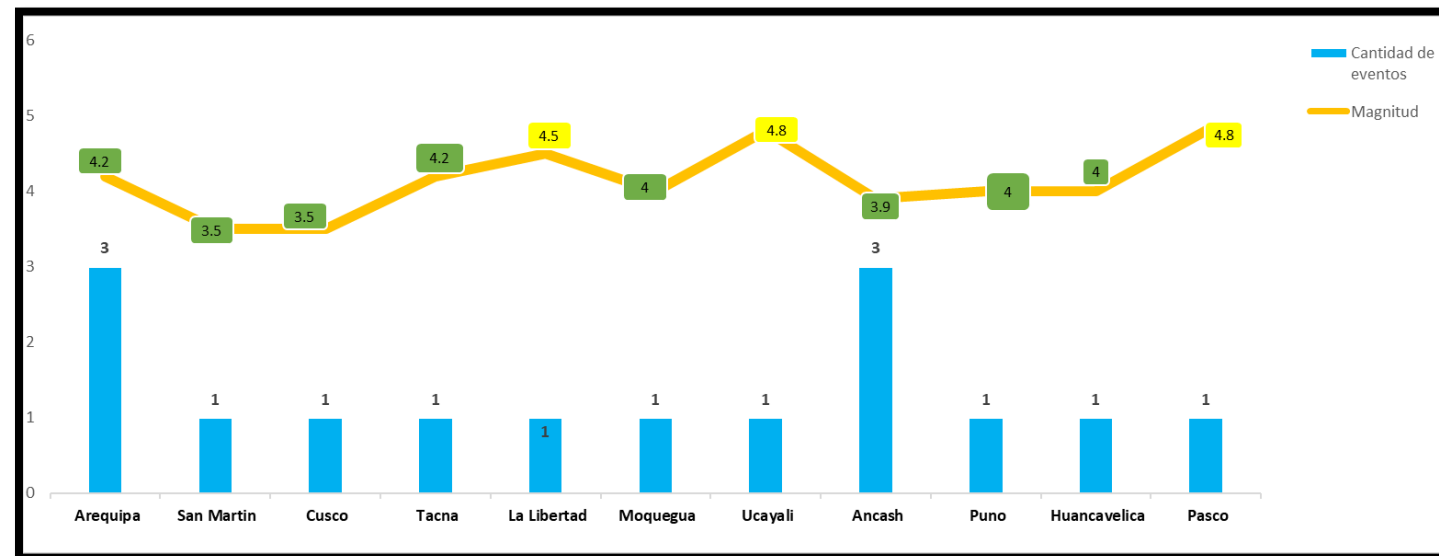


GRÁFICO N°07- CANTIDAD DE EVENTOS SÍSMICOS A NIVEL NACIONAL

TOTAL DE SISMOS: 15



FUENTE: IGP

Rango de alerta: ● < M4.5 ● de M4.5 a M6.0 ● > M6.0

## MONITOREO VULCANOLÓGICO



FUENTE: IGP

PERÚ Ministerio del Ambiente

IGP Instituto Geofísico del Perú

### BOLETÍN VULCANOLÓGICO SABANCAYA

IGP/CENVUL-SAB/BV 2025-0023  
**Análisis:** 1-15 de julio de 2025  
**Fecha de emisión:** 16 de julio de 2025

**NIVEL DE ALERTA:** Amarillo

PERÚ Ministerio del Ambiente

IGP Instituto Geofísico del Perú

### BOLETÍN VULCANOLÓGICO UBINAS

IGP/CENVUL-UBI/BV 2025-0009  
**Análisis:** 1-30 de junio de 2025  
**Fecha de emisión:** 1 de julio de 2025

**NIVEL DE ALERTA:** Verde

<https://cenvul.igp.gob.pe/productos/boletines-vulcanologicos>

# DOCUMENTOS NORMATIVOS VIGENTES



PERÚ

Ministerio  
de Salud



**DIGERD**

Dirección General de Gestión del Riesgo  
de Desastres y Defensa Nacional en Salud



# DECLARATORIAS DE ESTADO DE EMERGENCIA

**PERÚ** Ministerio de Salud

Viceministerio de Salud Pública

Dirección General de Gestión del Riesgo de Desastres y Defensa Nacional en Salud

## DECLARATORIAS DE ESTADO DE EMERGENCIA VIGENTES

Microsoft Bing © 2025 TomTom, © 2025 Microsoft Corporation, © OpenStreetMap Terms

[CLIC AQUÍ - NORMAS LEGALES](#)

DECRETO SUPREMO	MOTIVO	FECHA INICIO	FECHA FIN
D.S.Nº081-2025-PCM	POR IMPACTO DE DAÑOS A CONSECUENCIA DE INTENSAS PRECIPITACIONES PLUVIALES	15/06/2025	13/08/2025
D.S.Nº080-2025-PCM	POR PELIGRO INMINENTE ANTE COLAPSO DEL SISTEMA DE ALCANTARILLADO	15/06/2025	13/08/2025
D.S.Nº079-2025-PCM	POR IMPACTO DE DAÑOS A CONSECUENCIA DE DESLIZAMIENTO	15/06/2025	13/08/2025
D.S.Nº067-2025-PCM	POR IMPACTO DE DAÑOS A CONSECUENCIA DE INTENSAS PRECIPITACIONES PLUVIALES	23/05/2025	21/07/2025

### 3

Regiones

### 8

Provincias

### 17

Distritos

REGIÓN	PROVINCIAS	DISTRITOS
LORETO	6	15
HUANUCO	1	1
LAMBAYEQUE	1	1
<b>Total</b>	<b>8</b>	<b>17</b>

**PRÓRROGA**

NO REGISTRA

POR IMPACTO DE DAÑOS

POR PELIGRO INMINENTE

Motivo

Todas ▼

**Actualizado al 13/07/2025 08:00 Horas**

FUENTE: Normas Legales

<https://app.powerbi.com/view?r=eyJrIjoiaZTViYTM4ZDMtZTlyYy00ZjY5LTNmM2EtZWlyZDNiMTRmMjQ3IiwidCI6Ijc5MDVjMWZjLTkzM2MtNDUyYS04YjgzLWlyZTU2NDU1ZDE2YSIsImMiOiR9>

# INDICADOR DE COES SALUD



PERÚ

Ministerio  
de Salud



**DIGERD**  
Dirección General de Gestión del Riesgo  
de Desastres y Defensa Nacional en Salud

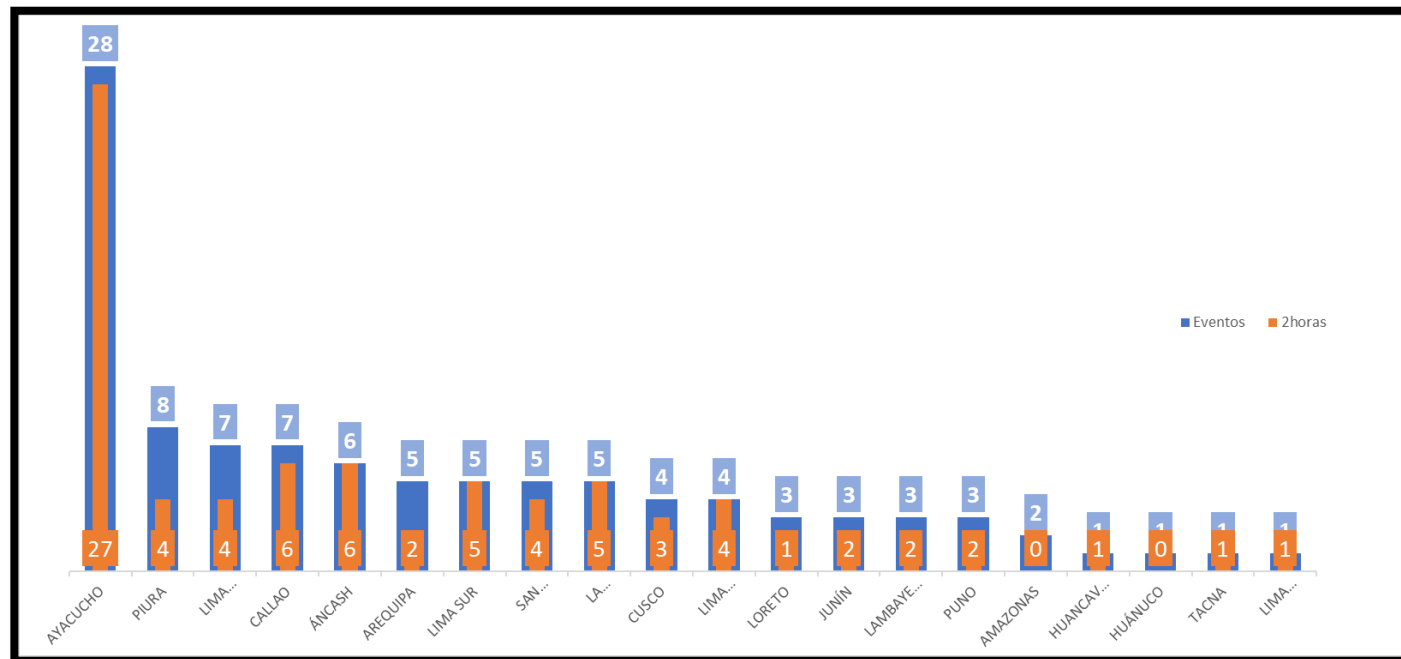


# INDICADOR COES SALUD: OPORTUNIDAD

TABLA N°1- DETALLE DEL IMPACTO A LA SALUD POR EVENTOS DE EMERGENCIAS Y DESASTRES REGISTRADOS

REGIONES	EVENTOS	A LAS 2 HORAS	% CUMPLIMIENTO
AYACUCHO	28	27	96%
PIURA	8	4	50%
LIMA REGIÓN	7	4	57%
CALLAO	7	6	86%
ÁNCASH	6	6	100%
AREQUIPA	5	2	40%
LIMA SUR	5	5	100%
SAN MARTÍN	5	4	80%
LA LIBERTAD	5	5	100%
CUSCO	4	3	75%
LIMA CENTRO	4	4	100%
LORETO	3	1	33%
JUNÍN	3	2	67%
LAMBAYEQUE	3	2	67%
PUNO	3	2	67%
AMAZONAS	2	0	0%
HUANCAVELICA	1	1	100%
HUÁNUCO	1	0	0%
TACNA	1	1	100%
LIMA NORTE	1	1	100%
<b>TOTAL</b>	<b>102</b>	<b>80</b>	<b>78%</b>

GRÁFICO N°08- DISTRIBUCIÓN DEL IMPACTO A LA SALUD POR EVENTOS DE EMERGENCIAS Y DESASTRES REGISTRADOS DENTRO DE LAS 02 HORAS POST EVENTO



FUENTE: SIREED

# CONSOLIDADO DE SALA DE CRISIS A NIVEL NACIONAL



PERÚ

Ministerio  
de Salud



**DIGERD**

Dirección General de Gestión del Riesgo  
de Desastres y Defensa Nacional en Salud



# SALA DE CRISIS - EMED SALUD - REGIONES

1. AYACUCHO
2. CAJAMARCA
3. LAMBAYEQUE
4. LIMA REGIÓN
5. PIURA
6. SAN MARTÍN
7. UCAYALI
8. ANCASH
9. HUANCAMELICA
10. CALLAO
11. PUNO
12. TACNA
13. LA LIBERTAD
14. AMAZONAS
15. PASCO
16. HUÁNUCO
17. AREQUIPA



# SALA DE CRISIS - EMED SALUD - LIMA METROPOLITANA

## EMED SALUD DIRIS LIMA NORTE

PERU Ministerio de Salud Dirección de Redes Integradas de Salud Lima Norte OFICINA DE GESTIÓN DE RIESGO DE DESASTRES 2025



**DIRIS LIMA NORTE**

**SALA DE CRISIS DE EMERGENCIAS Y DESASTRES SEMANA N° 29**

345-256-004 35-00-205 (01) 201-1340 Anexo 149 [oficinagestionriesgo@dirislimanorte.gob.pe](mailto:oficinagestionriesgo@dirislimanorte.gob.pe) [emeddirisnorte@gmail.com](mailto:emeddirisnorte@gmail.com)

## EMED SALUD DIRIS LIMA CENTRO

PERU Ministerio de Salud Dirección de Redes Integradas de Salud Lima Centro DIRIS Lima Centro EM



**SALA DE CRISIS DE EMERGENCIAS Y DESASTRES**

**Del 10 de Julio al 16 de Julio del 2025**

OFICINA DE GESTIÓN DE RIESGOS Y DESASTRES DIRIS LIMA CENTRO

**PUESTO COMANDO**

**MINSA**

## EMED SALUD DIRIS LIMA SUR

PERU Ministerio de Salud MINSUR

**Sala de Crisis**

**Emergencias y Desastres de Salud**

**EMED Salud - DIRIS Lima Sur**

Periodo comprendido: Del 10 al 16 de Jul. del 2025 - SE N°29

Elaborado por el Módulo de Análisis

Espacio de Monitoreo de Emergencias y Desastres de Salud EMED Salud - DIRIS Lima Sur - Módulo de Análisis



---

# Gracias