



PERÚ

Ministerio  
de Salud

# SALA DE EMERGENCIAS Y DESASTRES EN SALUD

*Del 01 al 07 de agosto 2025*

Lic. Iraida Méndez Altamirano

Centro de Operaciones de Emergencia del  
Sector Salud – COES Salud

Dirección General de Gestión del Riesgo de  
Desastres y Defensa Nacional en Salud

Ministerio de Salud

MINISTERIO DE SALUD  
SALUD. DERECHO DE TODOS



**DIGERD**

Dirección General de Gestión del Riesgo  
de Desastres y Defensa Nacional en Salud



# CONTENIDO

- ANÁLISIS DE DAÑOS A LA SALUD
- MONITOREO DE INSTITUCIONES TÉCNICO CIENTÍFICAS
- TEMPORADA DE BAJAS TEMPERATURAS 2025
- DOCUMENTOS NORMATIVOS
- INDICADOR COES SALUD

# ANÁLISIS DE EVENTOS CON REPERCUSIÓN A LA SALUD



PERÚ

Ministerio  
de Salud



**DIGERD**

Dirección General de Gestión del Riesgo  
de Desastres y Defensa Nacional en Salud



# EVENTOS DE EMERGENCIAS Y DESASTRES A NIVEL NACIONAL

GRÁFICA N°1- TOTAL DE EVENTOS REGISTRADOS A NIVEL NACIONAL DEL 01 AL 07 DE AGOSTO 2025

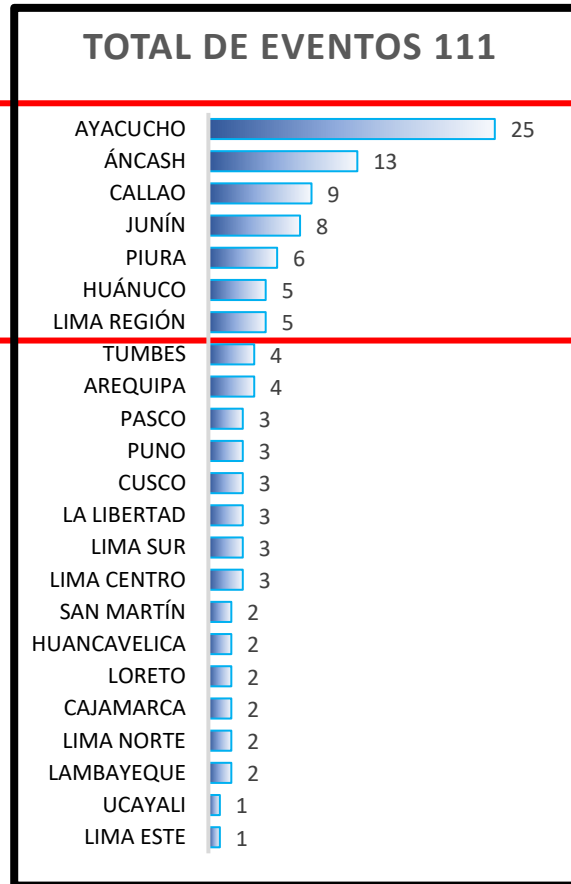
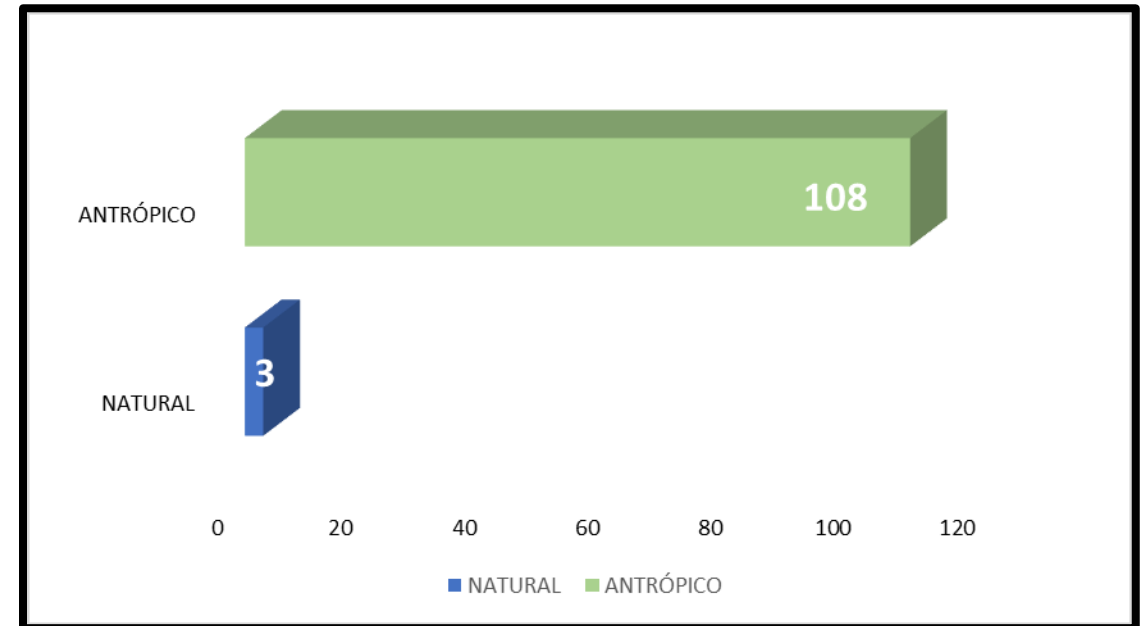


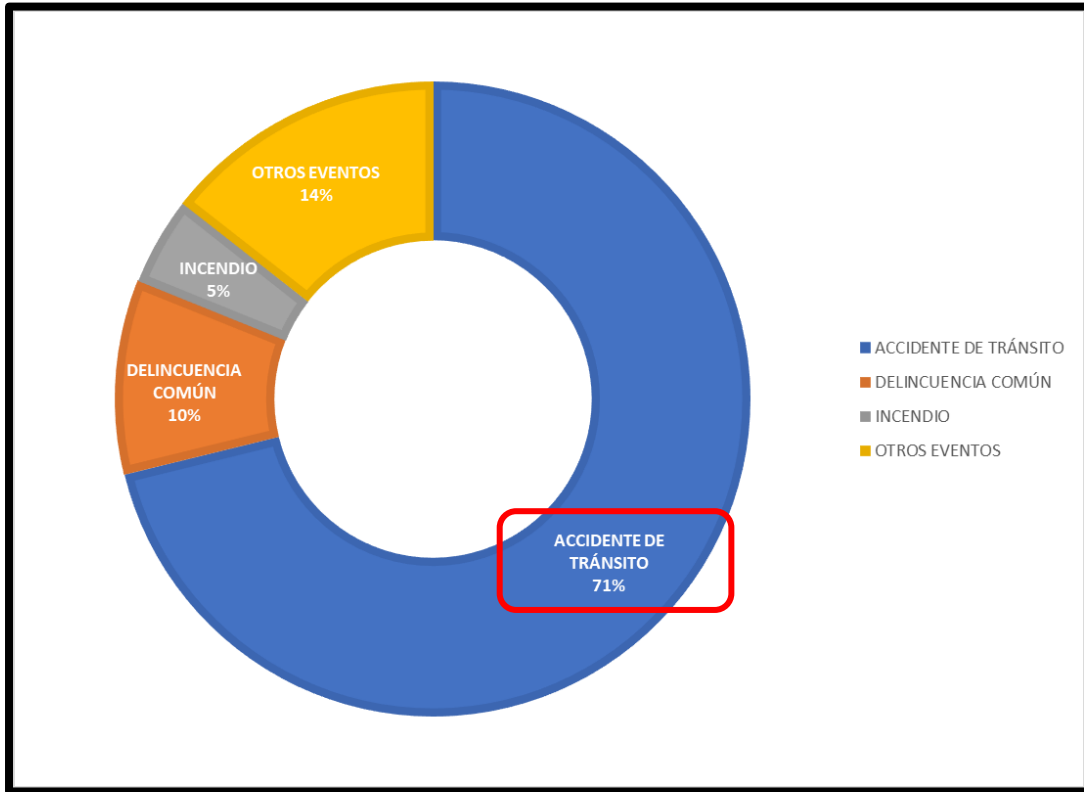
GRÁFICO N°2 – TIPO DE EVENTOS REGISTRADOS A NIVEL NACIONAL DEL 01 AL 07 DE AGOSTO 2025



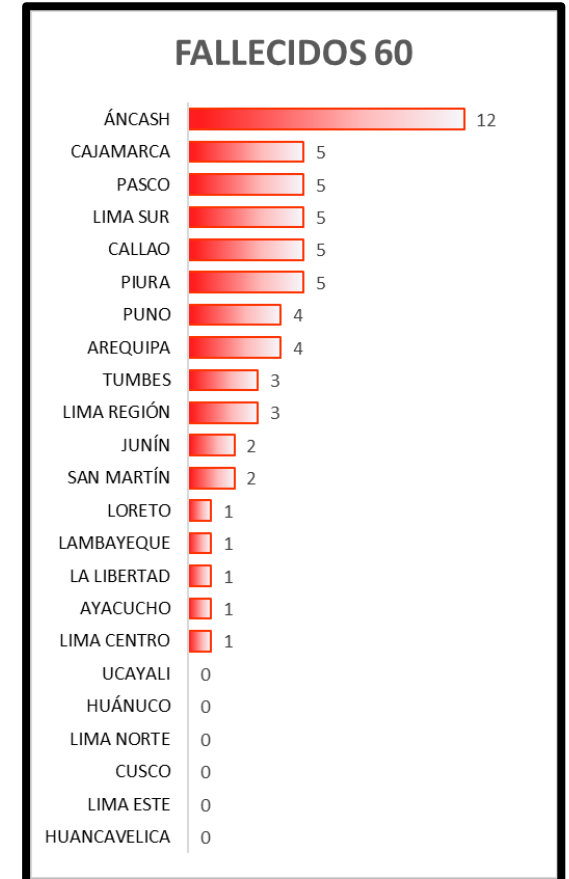
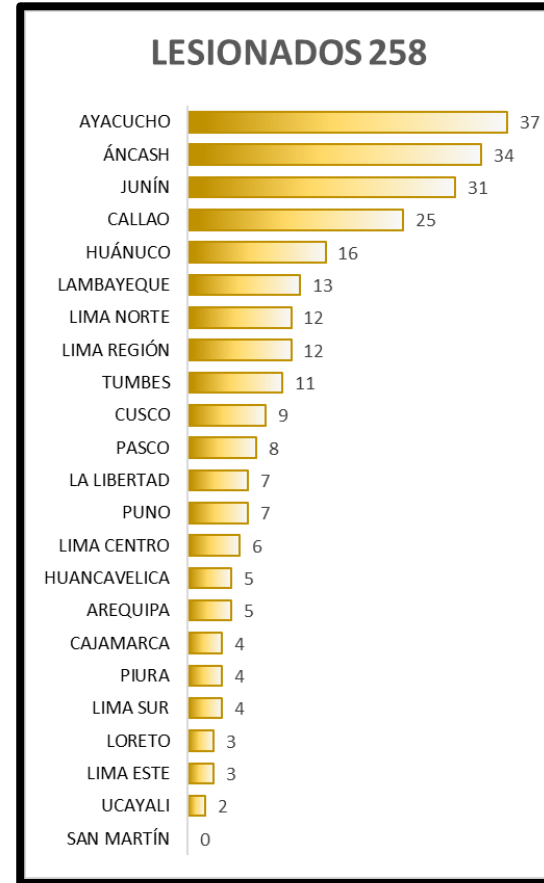
FUENTE: SIREED

# TIPO DE EVENTOS Y DAÑOS A LA SALUD DE LAS PERSONAS

GRÁFICA N°03 PORCENTAJE DE EVENTOS REGISTRADOS A NIVEL NACIONAL DEL 01 AL 07 DE AGOSTO 2025

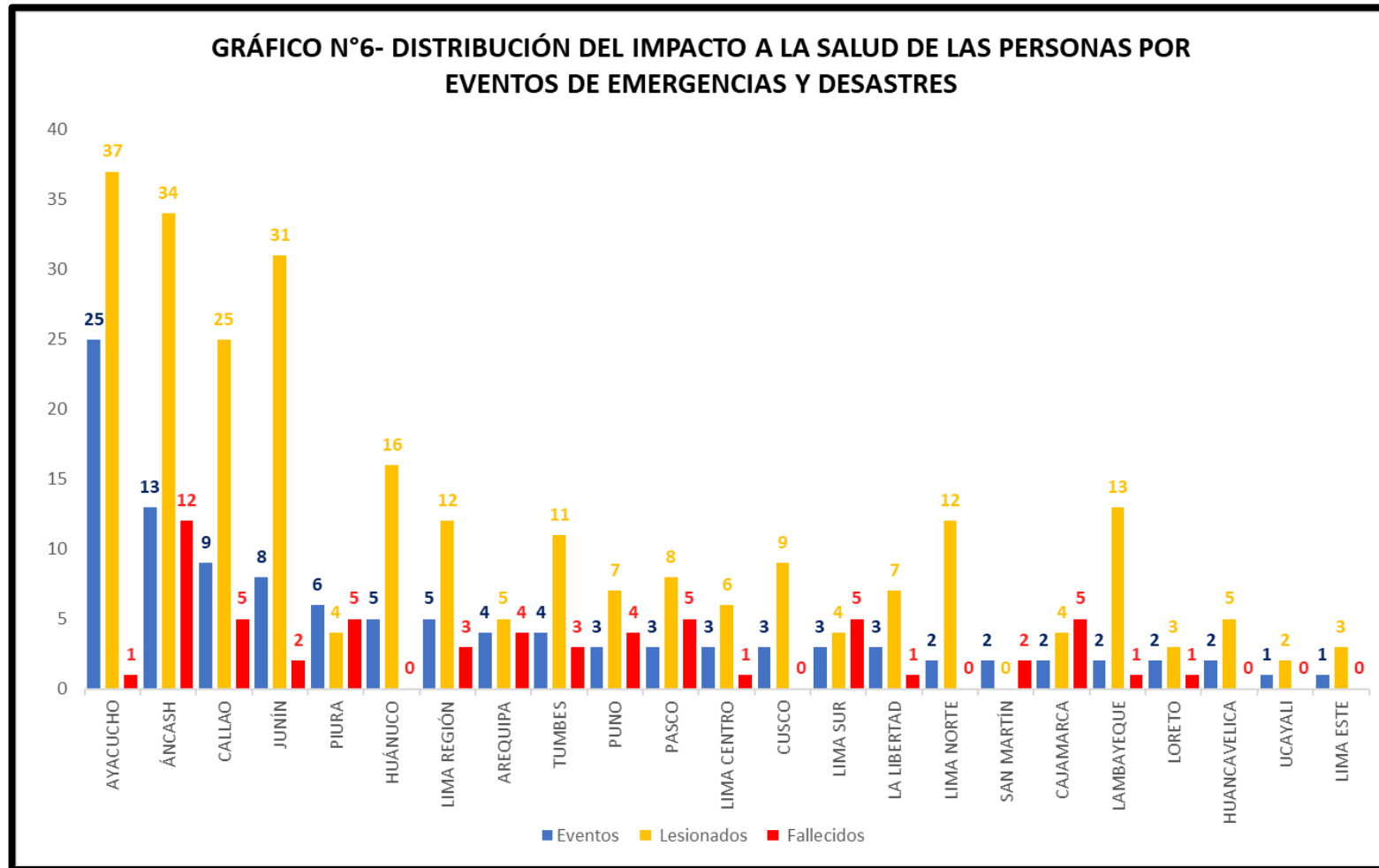


GRÁFICA N°4 y N°5 - CANTIDAD DE DAÑOS A LA SALUD DE LAS PERSONAS POR REGIÓN DEL 01 AL 07 DE AGOSTO 2025



FUENTE: SIREED

# DAÑOS A LA SALUD DE LAS PERSONAS



FUENTE: SIREED

# REPORTES DE EVENTOS SIREED






**REPORTE DE EVENTO N° 7085 - 2025 - COES SALUD - DIGERD**





FECHA DE ACTUALIZACION: 04/08/2025 12:28 HORAS  
 COMPLEMENTARIO: ACCIDENTE DE TRÁNSITO - JUNIN  
 FECHA DE EVENTO: 02 DE AGOSTO DEL 2025, A LAS 05:00 HORAS  
 NIVEL 2

**I. DESCRIPCIÓN**

SE PRODUJO DESPISTE DE BUS HACIA LA CUNETA Y SE VUELCA CATETAL DERECHA PROVOCANDO DAÑOS.

**II. UBICACIÓN**

DEPARTAMENTO	PROVINCIA	DISTRITO
JUNIN	YAULI	LA OROYA
LUGAR: CARRETERA CENTRAL KM 135 500		

**REPORTE DE EVENTO N° 7131 - 2025 - COES SALUD - DIGERD**

FECHA DE ACTUALIZACION: 07/08/2025 16:05 HORAS  
 COMPLEMENTARIO: ACCIDENTE DE TRÁNSITO - LAMBAYEQUE  
 FECHA DE EVENTO: 03 DE AGOSTO DEL 2025, A LAS 06:30 HORAS  
 NIVEL 1

**I. DESCRIPCIÓN**

EMED SALUD REPORTA EVENTO: AGRICULTOR SE ENCONTRABA MANEJANDO SU MOTOTAXI EN DONDE TRASLADABA TAMBIÉN EN ELLA A 3 VECINOS, SE DIRIGIAN HACIA LA CHACRA CUANDO RECIBIERON IMPACTO DE UNA CAMIONETA POR LA PARTE TRASERA, RESULTANDO HERIDOS Y SIENDOTRASLADADOS POR PERSONAL DEL SERENAZGO AL ESTABLECIMIENTO DE SALUD DE REQUE.

**II. UBICACIÓN**

DEPARTAMENTO	PROVINCIA	DISTRITO
LAMBAYEQUE	CHICLAYO	REQUE

**III. DAÑOS A LA SALUD**

LESIONADOS	:13
- HOSPITALIZADO	:13
- ALTA	:13
FALLECIDOS	:0
DESAPARECIDOS	:0
IPRESS AFECTADAS OPERATIVAS	:0
IPRESS AFECTADAS INOPERATIVAS	:0
SEDES ADMINISTRATIVAS AFECTADAS OPERATIVAS	:0
SEDES ADMINISTRATIVAS AFECTADAS INOPERATIVAS	:0
OFERTA MÓVIL AFECTADAS OPERATIVAS	:0
OFERTA MÓVIL AFECTADAS INOPERATIVAS	:0

**III. DAÑOS A LA SALUD**

LESIONADOS	:13
- HOSPITALIZADO	:3
- ALTA	:10
FALLECIDOS	:0
DESAPARECIDOS	:0
IPRESS AFECTADAS OPERATIVAS	:0
IPRESS AFECTADAS INOPERATIVAS	:0
SEDES ADMINISTRATIVAS AFECTADAS OPERATIVAS	:0
SEDES ADMINISTRATIVAS AFECTADAS INOPERATIVAS	:0
OFERTA MÓVIL AFECTADAS OPERATIVAS	:0
OFERTA MÓVIL AFECTADAS INOPERATIVAS	:0

CREADO POR: REGION JUNIN, REGION JUNIN  
 ACTUALIZADO POR: REGION JUNIN, REGION JUNIN  
 CERRADO POR: I.M.A.

[HTTP://SIREED.MINSA.GOB.PE](http://SIREED.MINSA.GOB.PE)  
[COESALUD@MINSA.GOB.PE](mailto:COESALUD@MINSA.GOB.PE)

AV. SAN FELIPE N° 1116  
 JESUS MARIA - LIMA 11, PERU  
 TELF. (511) 611 9930  
 COE SALUD: 611 9933





CREADO POR: REGION LAMBAYEQUE, REGION LAMBAYEQUE  
 ACTUALIZADO POR: REGION LAMBAYEQUE, REGION LAMBAYEQUE

[HTTP://SIREED.MINSA.GOB.PE](http://SIREED.MINSA.GOB.PE)  
[COESALUD@MINSA.GOB.PE](mailto:COESALUD@MINSA.GOB.PE)

AV. SAN FELIPE N° 1116  
 JESUS MARIA - LIMA 11, PERU  
 TELF. (511) 611 9930  
 COE SALUD: 611 9933

FUENTE: SIREED

# REPORTES DE EVENTOS SIREED

**REPORTE DE EVENTO N° 7152 - 2025 - COES SALUD - DIGERD**  
 FECHA DE ACTUALIZACIÓN: 07/08/2025 19:22 HORAS  
 COMPLEMENTARIO: ACCIDENTE DE TRÁNSITO - CALLAO  
 FECHA DE EVENTO: 04 DE AGOSTO DEL 2025, A LAS 18:26 HORAS  
 NIVEL 1

**I. DESCRIPCIÓN**

MEDIANTE REPORTE RADIAL DE BOMBEROS, SE TOMA CONOCIMIENTO DE ACCIDENTE DE TRANSITO CON MULTIPLES VICTIMAS

**II. UBICACIÓN**

DEPARTAMENTO	PROVINCIA	DISTRITO
CALLAO	PROV. CONST. DEL CALLAO	CALLAO
LUGAR: AV. COLONIAL 5700 ALT DE LA UNIVERSIDAD SAN MARCOS		

**III. DAÑOS A LA SALUD**

LESIONADOS :8  
 - HOSPITALIZADO :8  
 - ALTA :8  
 FALLECIDOS :0  
 DESAPARECIDOS :0  
 IPRESS AFECTADAS OPERATIVAS :0  
 IPRESS AFECTADAS INOPERATIVAS :0  
 SEDES ADMINISTRATIVAS AFECTADAS OPERATIVAS :0  
 SEDES ADMINISTRATIVAS AFECTADAS INOPERATIVAS :0  
 OFERTA MÓVIL AFECTADAS OPERATIVAS :0  
 OFERTA MÓVIL AFECTADAS INOPERATIVAS :0

**IV. RECURSOS MOVILIZADOS**





BRIGADISTAS :0  
 EQUIPOS MÉDICOS DE EMERGENCIA(E.M.T.) :0  
 PERSONAL DE SALUD :4  
 AMBULANCIAS :4  
 MEDICAMENTOS E INSUMOS :0  
 EQUIPO TÉCNICO :0

CREADO POR: REGION CALLAO, REGION CALLAO  
 ACTUALIZADO POR: REGION CALLAO, REGION CALLAO

[HTTP://SIREED.MINSA.GOB.PE](http://SIREED.MINSA.GOB.PE)  
[COESALUD@MINSA.GOB.PE](mailto:COESALUD@MINSA.GOB.PE)

AV. SAN FELIPE N° 1116  
 JESÚS MARÍA - LIMA 11, PERÚ  
 TELF. (511) 611 9930  
 COE SALUD: 611 9933

FUENTE: SIREED

**REPORTE DE EVENTO N° 7203 - 2025 - COES SALUD - DIGERD**  
 FECHA DE ACTUALIZACIÓN: 07/08/2025 11:23 HORAS  
 COMPLEMENTARIO: INCENDIO - TUMBES  
 FECHA DE EVENTO: 06 DE AGOSTO DEL 2025, A LAS 13:00 HORAS  
 NIVEL 1

**I. DESCRIPCIÓN**

EL 06 DE AGOSTO DE 2025, A LAS 13:15 HORAS, SE REGISTRÓ UN INCENDIO EN LA CALLE JOSÉ OLAYA, DISTRITO DE TUMBES, QUE SE PROPAGÓ RÁPIDAMENTE Y AFECTÓ APROXIMADAMENTE SIETE VIVIENDAS. NO SE REPORTARON DAÑOS PERSONALES. SEGÚN VECINOS, EL ORIGEN DEL FUEGO HABRÍA SIDO UN CORTO CIRCUITO. AL LUGAR ACUDIERON UNIDADES DE BOMBEROS, PNP, SAMU, DEFENSA CIVIL, SEGURIDAD CIUDADANA Y AGUAS DE TUMBES PARA ATENDER LA EMERGENCIA.

**II. UBICACIÓN**

DEPARTAMENTO	PROVINCIA	DISTRITO
TUMBES	TUMBES	TUMBES

**III. DAÑOS A LA SALUD**


LESIONADOS :8  
 - HOSPITALIZADO :1  
 - ALTA :7  
 FALLECIDOS :0  
 DESAPARECIDOS :0  
 IPRESS AFECTADAS OPERATIVAS :0  
 IPRESS AFECTADAS INOPERATIVAS :0  
 SEDES ADMINISTRATIVAS AFECTADAS OPERATIVAS :0  
 SEDES ADMINISTRATIVAS AFECTADAS INOPERATIVAS :0  
 OFERTA MÓVIL AFECTADAS OPERATIVAS :0  
 OFERTA MÓVIL AFECTADAS INOPERATIVAS :0

CREADO POR: REGION TUMBES, REGION TUMBES  
 ACTUALIZADO POR: REGION TUMBES, REGION TUMBES

[HTTP://SIREED.MINSA.GOB.PE](http://SIREED.MINSA.GOB.PE)  
[COESALUD@MINSA.GOB.PE](mailto:COESALUD@MINSA.GOB.PE)

AV. SAN FELIPE N° 1116  
 JESÚS MARÍA - LIMA 11, PERÚ  
 TELF. (511) 611 9930  
 COE SALUD: 611 9933

# REPORTES DE EVENTOS SIREED


**PERÚ** Ministerio de Salud  
 Viceministerio de Salud Pública  
 Dirección General de Gestión del Riesgo de Desastres y Defensa Nacional en Salud


**REPORTE DE EVENTO N° 7208 - 2025 - COES SALUD - DIGERD**  
 FECHA DE ACTUALIZACION: 07/08/2025 18:08 HORAS  
 COMPLEMENTARIO: INCENDIO - LIMA  
 FECHA DE EVENTO: 06 DE AGOSTO DEL 2025, A LAS 23:58 HORAS  
 NIVEL 1

**I. DESCRIPCIÓN**

SE REGISTRA INCENDIO EN VIVIENDA , DEJANDO DAÑOS A LA SALUD.

**II. UBICACIÓN**

DEPARTAMENTO	PROVINCIA	DISTRITO
LIMA	LIMA	PUENTE PIEDRA
LUGAR: AV. 15 DE JUNIO (PRINCIPAL) / AH. LADERAS DE CHILLON PRIMERA EXPLANADA MZ F 000		


**PERÚ** Ministerio de Salud  
 Viceministerio de Salud Pública  
 Dirección General de Gestión del Riesgo de Desastres y Defensa Nacional en Salud

**REPORTE DE EVENTO N° 7118 - 2025 - COES SALUD - DIGERD**  
 FECHA DE ACTUALIZACION: 05/08/2025 15:36 HORAS  
 COMPLEMENTARIO: ACCIDENTE DE TRÁNSITO - PUNO  
 FECHA DE EVENTO: 03 DE AGOSTO DEL 2025, A LAS 04:00 HORAS  
 NIVEL 1

**I. DESCRIPCIÓN**

OCURRIÓ UN ACCIDENTE DE TRÁNSITO DE UN VEHICULO MOTORIZADO (CAMIONETA) DONDE SE DESPISTO Y SUFRIÓ UNA VOLCADURA RESULTANDO 06 HERIDOS, EL TRASLADO DE 04 HERIDOS FUE EN AUTOMÓVIL DE FORMA PARTICULAR AL CENTRO.

**II. UBICACIÓN**

DEPARTAMENTO	PROVINCIA	DISTRITO
PUNO	CARABAYA	COASA
LUGAR: CARRETERA VIL SECTOR TAMBUQUIMA COMUNIDAD DE SACO DEL CENTRO PUEBLO DE ESCUELA		

**III. DAÑOS A LA SALUD**

<b>LESIONADOS</b>	<b>:9</b>
- HOSPITALIZADO	:3
- ALTA	:6
<b>FALLECIDOS</b>	:0
<b>DESAPARECIDOS</b>	:0
<b>IPRESS AFECTADAS OPERATIVAS</b>	:0
<b>IPRESS AFECTADAS INOPERATIVAS</b>	:0
<b>SEDES ADMINISTRATIVAS AFECTADAS OPERATIVAS</b>	:0
<b>SEDES ADMINISTRATIVAS AFECTADAS INOPERATIVAS</b>	:0
<b>OFERTA MÓVIL AFECTADAS OPERATIVAS</b>	:0
<b>OFERTA MÓVIL AFECTADAS INOPERATIVAS</b>	:0

**III. DAÑOS A LA SALUD**

<b>LESIONADOS</b>	<b>:6</b>
- HOSPITALIZADO	:5
- ALTA	:1
<b>FALLECIDOS</b>	:3
<b>DESAPARECIDOS</b>	:0
<b>IPRESS AFECTADAS OPERATIVAS</b>	:0
<b>IPRESS AFECTADAS INOPERATIVAS</b>	:0
<b>SEDES ADMINISTRATIVAS AFECTADAS OPERATIVAS</b>	:0
<b>SEDES ADMINISTRATIVAS AFECTADAS INOPERATIVAS</b>	:0
<b>OFERTA MÓVIL AFECTADAS OPERATIVAS</b>	:0
<b>OFERTA MÓVIL AFECTADAS INOPERATIVAS</b>	:0

CREADO POR: DIRIS LIMA NORTE, DIRIS LIMA NORTE  
 ACTUALIZADO POR: DIRIS LIMA NORTE, DIRIS LIMA NORTE  
[HTTP://SIREED.MINSA.GOB.PE](http://sireed.minsa.gob.pe)  
 COESALUD@MINSA.GOB.PE

AV. SAN FELIPE N° 1116  
 JESÚS MARÍA - LIMA 11, PERÚ  
 TELF. (511) 611 9930  
 COE SALUD: 611 9933

CREADO POR: RED DE SALUD MELGAR - AYAVIRI  
 ACTUALIZADO POR: RED DE SALUD MELGAR - AYAVIRI  
[HTTP://SIREED.MINSA.GOB.PE](http://sireed.minsa.gob.pe)  
 COESALUD@MINSA.GOB.PE

AV. SAN FELIPE N° 1116  
 JESÚS MARÍA - LIMA 11, PERÚ  
 TELF. (511) 611 9930  
 COE SALUD: 611 9933

FUENTE: SIREED

# MONITOREO DE INSTITUCIONES TÉCNICO CIENTÍFICAS

# ESTUDIO NACIONAL DEL FENÓMENO “EL NIÑO”

COMISIÓN MULTISECTORIAL ENCARGADA  
DEL ESTUDIO NACIONAL DEL FENÓMENO “EL NIÑO” – ENFEN  
Decreto Supremo N° 007-2017-PRODUCE



ESTUDIO NACIONAL DEL  
FENÓMENO “EL NIÑO”

“Año de la recuperación y consolidación de la economía peruana ”

COMUNICADO OFICIAL ENFEN N°08-2025  
15 de julio de 2025

Estado del sistema de alerta: **No activo**<sup>1</sup>

## RESUMEN EJECUTIVO



ENFEN, mantiene el Estado del Sistema de Alerta ante El Niño Costero/La Niña Costera en “No Activo” para la región Niño 1+2, que incluye la costa norte y centro del país. Es más probable que la condición neutra continúe hasta marzo de 2026.



En el Pacífico Central (región Niño 3.4), se mantienen la condición neutra, con una probabilidad del 58 % de que dicha situación continúe hasta el verano 2026.



Para el trimestre julio – setiembre de 2025, se espera que las temperaturas mínimas en la costa central y sur registren valores entre normales y ligeramente por debajo de lo habitual, mientras que las temperaturas máximas se mantendrían dentro de lo normal. Se espera que las regiones andina y amazónica registren precipitaciones dentro de sus rangos normales o superiores a lo normal.



Se prevé que en los ríos de la vertiente occidental norte y centro predominen caudales normales.



En cuanto a los recursos pesqueros, para las próximas semanas se espera que en la región norte–centro del litoral la anchoveta empiece a mostrar un incremento progresivo de los procesos de maduración gonadal. Continuará la disponibilidad de caballa y bonito a lo largo del litoral peruano.



Se recomienda a los tomadores de decisiones de los tres niveles de gobierno, así como los sectores productivos y de servicios, mantener activos sus mecanismos de prevención y reducción del riesgo antes que se inicie el periodo de lluvias. Asimismo, se sugiere dar seguimiento constante a los avisos meteorológicos y pronósticos estacionales, para las acciones correspondientes.

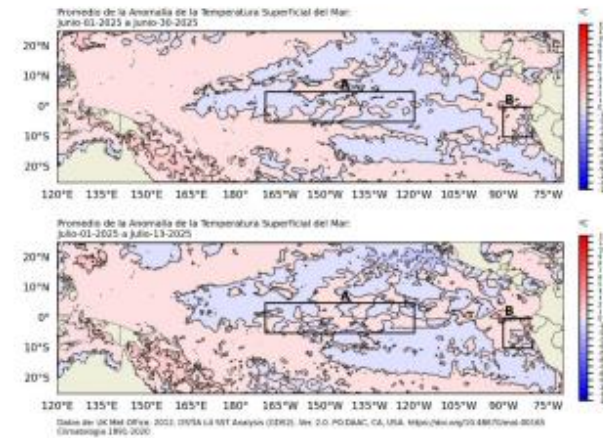


Figura 1. Distribución de las anomalías de la Temperatura Superficial del Mar (TSM) en el Pacífico tropical y ubicación de las regiones Niño 3.4, en el centro del Pacífico, y Niño 1+2, frente a la costa peruana, delimitadas con recuadros de color negro. **Arriba:** promedio de las anomalías de la TSM en el Pacífico tropical para junio 2025. **Abajo:** promedio de las anomalías de la TSM para el periodo 1 - 13 de julio de 2025. Fuente: OSTIA.

FUENTE: ENFEN



PERÚ  
Ministerio de Salud



DIGERD  
Dirección General de Gestión del Riesgo  
de Desastres y Defensa Nacional en Salud



# SERVICIO NACIONAL DE METEOROLOGÍA E HIDROLOGÍA - SENAMHI

DIRECCIÓN GENERAL DE GESTIÓN DEL RIESGO DE DESASTRES Y DEFENSA NACIONAL EN SALUD

**AVISO N° 1025- 2025 – COES SALUD – DIGERD – MINSA**

**DESCENSO DE TEMPERATURA DIURNA EN LA SELVA - DÉCIMO OCTAVO FRIAJE**

**NIVEL NARANJA**

**AVISO METEOROLÓGICO N° 270- 2025 - SENAMHI**

Fecha de emisión	Miércoles, 06 de agosto de 2025
Fecha de inicio	Sábado, 09 de agosto de 2025 a las 10:00 horas
Fecha de final	Domingo, 10 de agosto de 2025 a las 23:59 horas
Duración	37 horas

El Senamhi informa que, desde el martes 05 al jueves 07 de agosto, se prevé el descenso de la temperatura nocturna, de moderada a fuerte intensidad, en la sierra sur. Además, se esperan ráfagas de viento con velocidades próximas a los 45 km/h, escasa nubosidad, e incremento de la temperatura diurna.

<b>SÁBADO 09</b>	<b>DOMINGO 10</b>
El sábado 9 de agosto, se prevén temperaturas máximas de alrededor de los 27°C en la selva norte, alrededor de los 25 °C en la selva centro y valores cercanos a los 24 °C en la selva sur.	El domingo 10 de agosto, se prevén temperaturas máximas de alrededor de los 28°C en la selva norte y alrededor de los 25 °C en la selva centro y sur.

**ZONAS ALERTADAS**

**NIVEL NARANJA**

AMAZONAS, CAJAMARCA, CUSCO, HUANUCO, JUNIN, LORETO, MADRE DE DIOS, PASCO, PUNO, SAN MARTIN, UCAYALI	AMAZONAS, CAJAMARCA, CUSCO, HUANUCO, JUNIN, LORETO, MADRE DE DIOS, PASCO, PUNO, SAN MARTIN, UCAYALI
---	---

DIRECCIÓN GENERAL DE GESTIÓN DEL RIESGO DE DESASTRES Y DEFENSA NACIONAL EN SALUD

**AVISO N° 1023- 2025 – COES SALUD – DIGERD – MINSA**

**INCREMENTO DE VIENTO EN LA SELVA CENTRO Y SUR - DÉCIMO OCTAVO FRIAJE**

**NIVEL AMARILLO**

**AVISO METEOROLÓGICO N° 268 - 2025 - SENAMHI**

Fecha de emisión	Martes, 05 de agosto de 2025
Fecha de inicio	Sábado, 09 de agosto de 2025 a las 10:00 horas
Fecha de final	Sábado, 09 de agosto de 2025 a las 23:59 horas
Duración	13 horas

El Senamhi informa que, para el sábado 9 de agosto, se presentará el incremento de la velocidad del viento de ligera a moderada intensidad en la selva centro y sur debido al ingreso del décimo octavo friaje. Asimismo, se espera ráfagas de viento con velocidades superiores a los 45 km/h.

**SÁBADO 09**

El sábado 09 de agosto se prevén vientos con velocidades próximas a los 35 km/h en selva centro y sur.

**ZONAS ALERTADAS**

**NIVEL AMARILLO**

MADRE DE DIOS, UCAYALI

FUENTE: SENAMHI

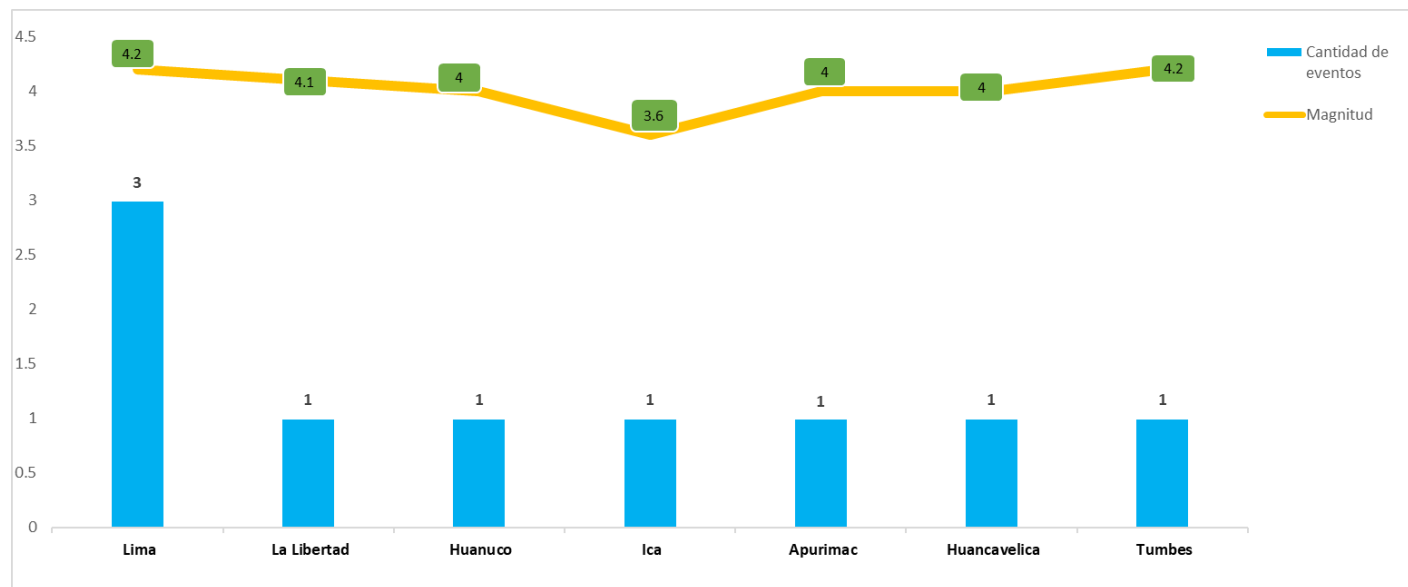
# EVENTOS SÍSMICOS A NIVEL NACIONAL

Del 01 al 07 de agosto del 2025



GRÁFICO N°07- CANTIDAD DE EVENTOS SÍSMICOS A NIVEL NACIONAL

TOTAL DE SISMOS: 09



FUENTE: IGP

Rango de alerta: ● < M4.5 ● de M4.5 a M6.0 ● > M6.0

## MONITOREO VULCANOLÓGICO



FUENTE: IGP

PERÚ Ministerio del Ambiente IGP Instituto Geofísico del Perú

### BOLETÍN VULCANOLÓGICO SABANCAYA

IGP/CENVUL-SAB/BV 2025-0024  
**Análisis:** 16-31 de julio de 2025  
**Fecha de emisión:** 1 de agosto de 2025

**NIVEL DE ALERTA:** Amarillo

PERÚ Ministerio del Ambiente IGP Instituto Geofísico del Perú

### BOLETÍN VULCANOLÓGICO UBINAS

IGP/CENVUL-UBI/BV 2025-0009  
**Análisis:** 1-30 de junio de 2025  
**Fecha de emisión:** 1 de julio de 2025

**NIVEL DE ALERTA:** Verde

<https://www.igp.gob.pe/servicios/centro-vulcanologico-nacional/productos-boletines>

# TEMPORADA DE BAJAS TEMPERATURAS 2025

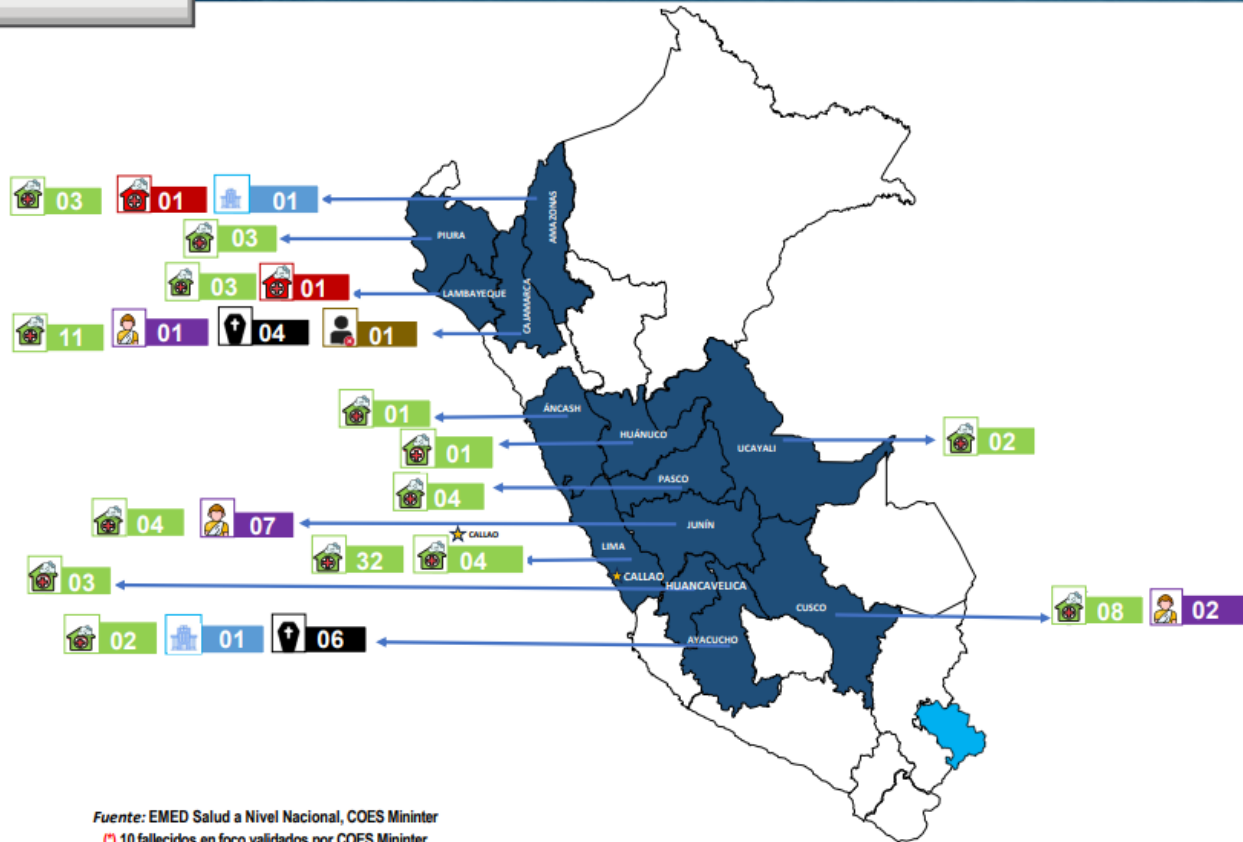
# MONITOREO DE DAÑOS EN TEMPORADA DE BAJAS TEMPERATURAS 2025

• AGOSTO •  
**07**

## MONITOREO DE DAÑOS POR PELIGROS ASOCIADOS EN TEMPORADA DE BAJAS TEMPERATURAS

IPRESS AFECTADAS OPERATIVAS Y DAÑOS A LA SALUD PRODUCIDOS POR PELIGROS ASOCIADOS (LLUVIAS INTENSAS, ALUVIÓN, DESLIZAMIENTO, DERRUMBE Y HUAICO)

SEMANA DEL 13 DE ABRIL AL 07 DE AGOSTO 2025



- 81** IPRESS AFECTADAS OPERATIVAS
- 02** IPRESS AFECTADAS INOPERATIVAS
- 02** SEDES ADMINISTRATIVAS
- 10** LESIONADOS
- 10** FALLECIDOS\*
- 01** DESAPARECIDO\*\*



Fuente: EMED Salud a Nivel Nacional, COES Mininter

(\*) 10 fallecidos en foco validados por COES Mininter

(\*\*) validado por COES Mininter

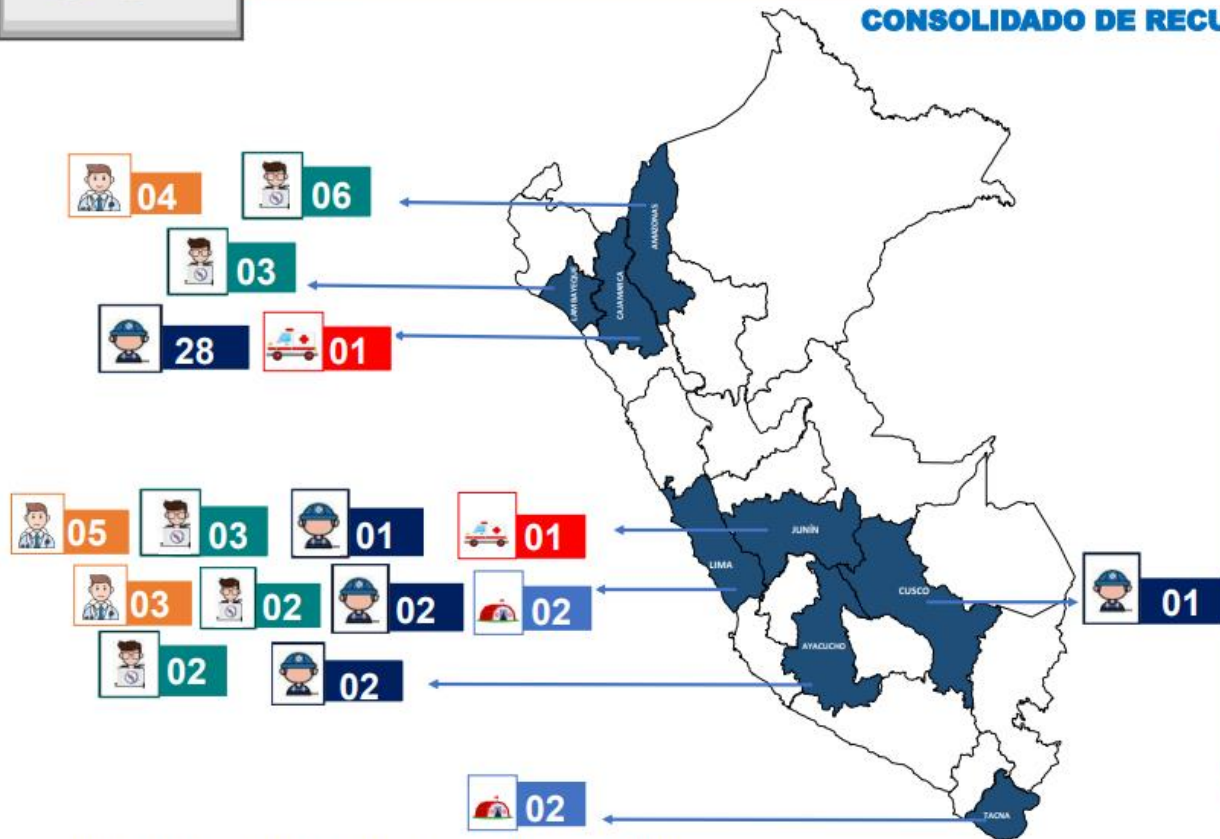
# MONITOREO DE ACCIONES EN TEMPORADA DE BAJAS TEMPERATURAS 2025

AGOSTO  
**07**

MONITOREO DE DAÑOS POR PELIGROS ASOCIADOS EN TEMPORADA DE BAJAS TEMPERATURAS

SEMANA DEL 13 DE ABRIL AL 07 DE AGOSTO 2025

CONSOLIDADO DE RECURSOS MOVILIZADOS POR DEPARTAMENTOS



Fuente: Sistema de Registro de Eventos de Emergencias y Desastres - SIREED

# DOCUMENTOS NORMATIVOS VIGENTES



PERÚ

Ministerio  
de Salud



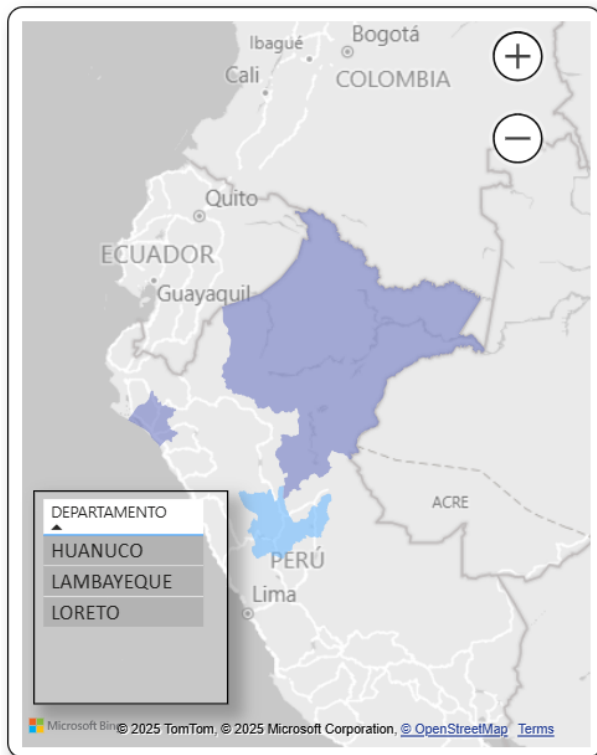
**DIGERD**

Dirección General de Gestión del Riesgo  
de Desastres y Defensa Nacional en Salud



# DECLARATORIAS DE ESTADO DE EMERGENCIA

## DECLARATORIAS DE ESTADO DE EMERGENCIA VIGENTES



[CLIC AQUÍ - NORMAS LEGALES](#)

DECRETO SUPREMO	MOTIVO	FECHA INICIO	FECHA FIN
D.S.Nº081-2025-PCM	POR IMPACTO DE DAÑOS A CONSECUENCIA DE INTENSAS PRECIPITACIONES PLUVIALES	15/06/2025	13/08/2025
D.S.Nº080-2025-PCM	POR PELIGRO INMINENTE ANTE COLAPSO DEL SISTEMA DE ALCANTARILLADO	15/06/2025	13/08/2025
D.S.Nº079-2025-PCM	POR IMPACTO DE DAÑOS A CONSECUENCIA DE DESLIZAMIENTO	15/06/2025	13/08/2025

**3** Regiones  
**4** Provincias  
**7** Distritos

REGIÓN	PROVINCIAS	DISTRITOS
LORETO	2	5
HUANUCO	1	1
LAMBAYEQUE	1	1
<b>Total</b>	<b>4</b>	<b>7</b>

### PRÓRROGA

NO REGISTRA

POR IMPACTO DE DAÑOS

POR PELIGRO INMINENTE

Motivo

Todas ▼

Actualizado al 08/08/2025 08:00 Horas

FUENTE: Normas Legales

<https://app.powerbi.com/view?r=eyJrIjoiaZlVlYTM4ZDMtZTlyYy00ZjY5LTNmM2EtZWlyZDNIbTRmMjQ3IiwidCI6IjE5MDVjMDVjLWZjLTkzM2MtNDUyYS04YjgzLWlyZTU2NDU1ZDE2YSIsImMiOiR9>

# INDICADOR DE COES SALUD



PERÚ

Ministerio  
de Salud



**DIGERD**

Dirección General de Gestión del Riesgo  
de Desastres y Defensa Nacional en Salud



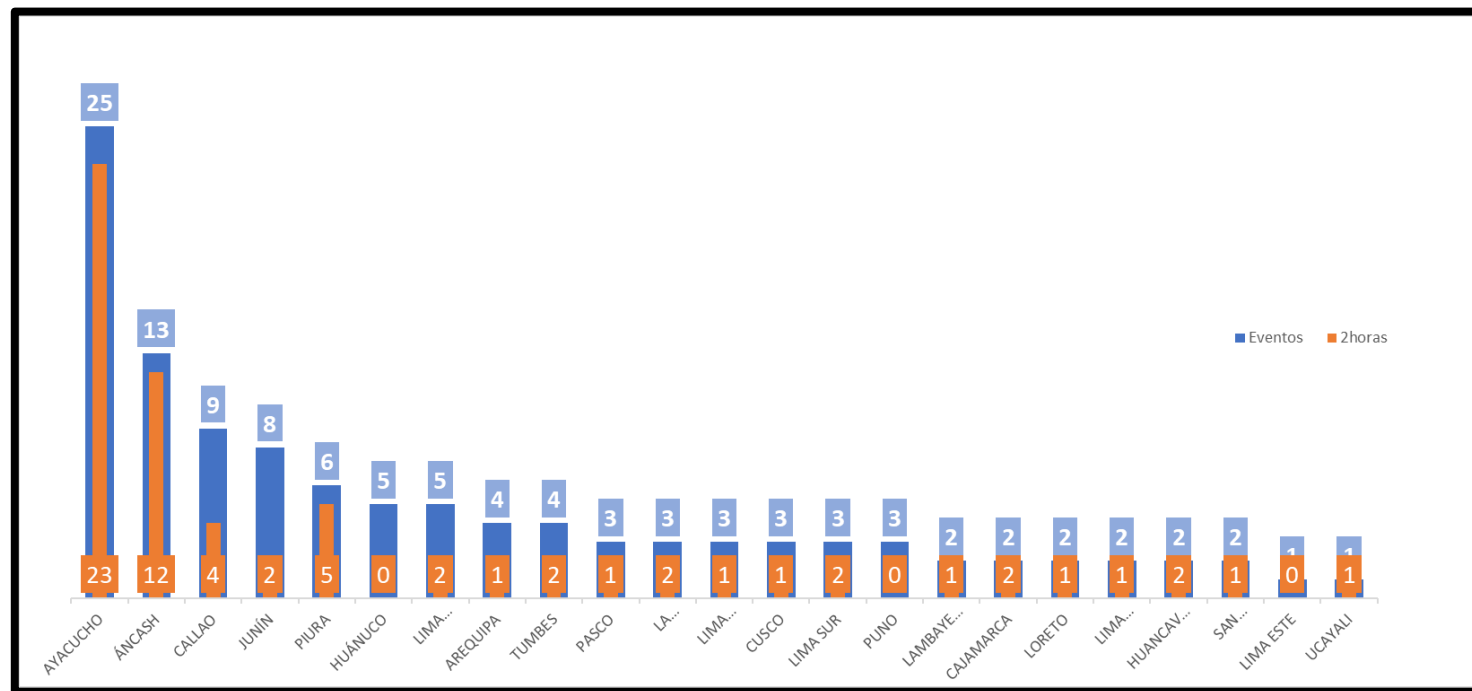
# INDICADOR COES SALUD: OPORTUNIDAD

TABLA N°1- DETALLE DEL IMPACTO A LA SALUD POR EVENTOS DE EMERGENCIAS Y DESASTRES REGISTRADOS

REGIONES	EVENTOS	A LAS 2 HORAS	% CUMPLIMIENTO
AYACUCHO	25	23	92%
ÁNCASH	13	12	92%
CALLAO	9	4	44%
JUNÍN	8	2	25%
PIURA	6	5	83%
HUÁNUCO	5	0	0%
LIMA REGIÓN	5	2	40%
AREQUIPA	4	1	25%
TUMBES	4	2	50%
PASCO	3	1	33%
LA LIBERTAD	3	2	67%
LIMA CENTRO	3	1	33%
CUSCO	3	1	33%
LIMA SUR	3	2	67%
PUNO	3	0	0%
LAMBAYEQUE	2	1	50%
CAJAMARCA	2	2	100%
LORETO	2	1	50%
LIMA NORTE	2	1	50%
HUANCAVELICA	2	2	100%
SAN MARTÍN	2	1	50%
LIMA ESTE	1	0	0%
UCAYALI	1	1	100%
<b>TOTAL</b>	<b>111</b>	<b>67</b>	<b>60%</b>

FUENTE: SIREED

GRÁFICO N°08- DISTRIBUCIÓN DEL IMPACTO A LA SALUD POR EVENTOS DE EMERGENCIAS Y DESASTRES REGISTRADOS DENTRO DE LAS 02 HORAS POST EVENTO



# CONSOLIDADO DE SALA DE EMERGENCIAS Y DESASTRES EN SALUD A NIVEL NACIONAL



PERÚ

Ministerio de Salud



**DIGERD**

Dirección General de Gestión del Riesgo de Desastres y Defensa Nacional en Salud



**COES**  
SALUD



Ponle  
**PUNCHE**  
y ganamos todos  
**PERÚ**

# SALAS DE EMERGENCIAS Y DESASTRES EN SALUD - EMED SALUD - REGIONES



1. LIMA REGIÓN
2. JUNÍN
3. CALLAO
4. PUNO
5. PASCO
6. LA LIBERTAD
7. LAMBAYEQUE
8. PIURA
9. SAN MARTÍN
10. UCAYALI
11. HUÁNUCO
12. ÁNCASH
13. HUANCAVELICA
14. TUMBES
15. MOQUEGUA

# SALAS DE EMERGENCIAS Y DESASTRES EN SALUD - EMED SALUD – LIMA METROPOLITANA

## EMED SALUD DIRIS LIMA NORTE

PERÚ Ministerio de Salud Dirección de Redes Integradas de Salud Lima Norte OFICINA DE GESTIÓN DE RIESGO DE DESASTRES 2025



**DIRIS LIMA NORTE**

**SALA DE CRISIS DE EMERGENCIAS Y DESASTRES SEMANA N° 32**

945-256-004 35-00-205 (01) 201-1340 Anexo 149 [oficinagestionriesgo@dirislimanorte.gob.pe](mailto:oficinagestionriesgo@dirislimanorte.gob.pe) [emeddirisnorte@gmail.com](mailto:emeddirisnorte@gmail.com)

## EMED SALUD DIRIS LIMA SUR

PERÚ Ministerio de Salud Ministerio de Protección y Empoderamiento en Salud Dirección de Redes Integradas de Salud Lima Sur MINSALIMASUR

### Sala de Crisis Emergencias y Desastres de Salud EMED Salud - DIRIS Lima Sur

Periodo comprendido: Del 31 de Jul. al 06 de Ago. del 2025 - SE N°32

Elaborado por el Módulo de Análisis

Espacio de Monitoreo de Emergencias y Desastres de Salud EMED Salud – DIRIS Lima Sur - Módulo de Análisis



PERÚ

Ministerio  
de Salud



**DIGERD**

Dirección General de Gestión del Riesgo  
de Desastres y Defensa Nacional en Salud



---

# Gracias