



PERÚ

Ministerio
de Salud

SALA DE EMERGENCIAS Y DESASTRES EN SALUD

Del 19 al 25 de setiembre 2025

Lic. Iraida Méndez A.

Centro de Operaciones de Emergencia del
Sector Salud – COES Salud

Dirección General de Gestión del Riesgo de
Desastres y Defensa Nacional en Salud

Ministerio de Salud

MINISTERIO DE SALUD
SALUD. DERECHO DE TODOS



DIGERD

Dirección General de Gestión del Riesgo
de Desastres y Defensa Nacional en Salud



CONTENIDO

- ANÁLISIS DE DAÑOS A LA SALUD
- MONITOREO DE INSTITUCIONES TÉCNICO CIENTÍFICAS
- INFOGRAFÍA BAJAS TEMPERATURAS 2025
- INFOGRAFÍA INCENDIOS FORESTALES 2025
- DOCUMENTOS NORMATIVOS
- INDICADOR COES SALUD

ANÁLISIS DE EVENTOS CON REPERCUSIÓN A LA SALUD

EVENTOS DE EMERGENCIAS Y DESASTRES A NIVEL NACIONAL

GRÁFICA N°1- TOTAL DE EVENTOS REGISTRADOS A NIVEL NACIONAL DEL 19 AL 25 DE SETIEMBRE 2025

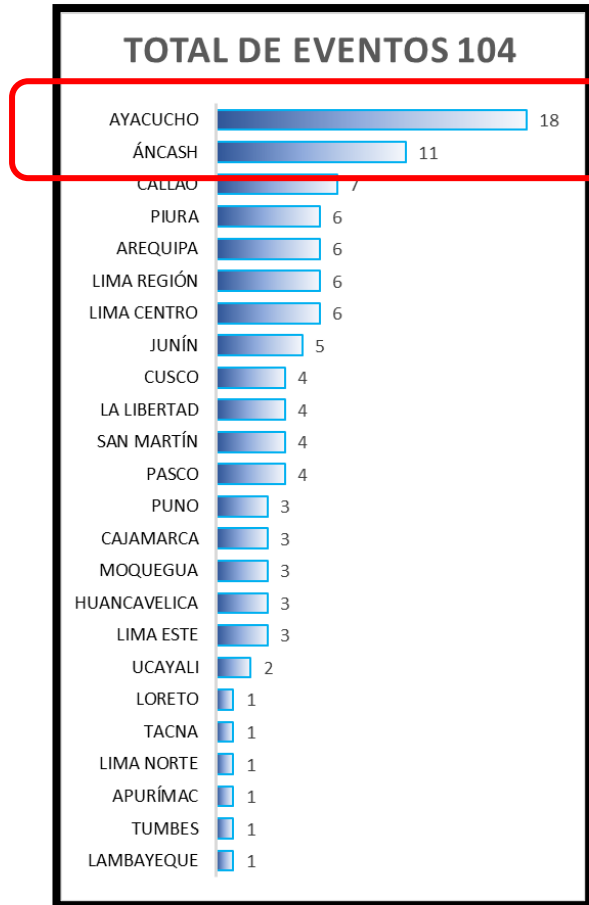
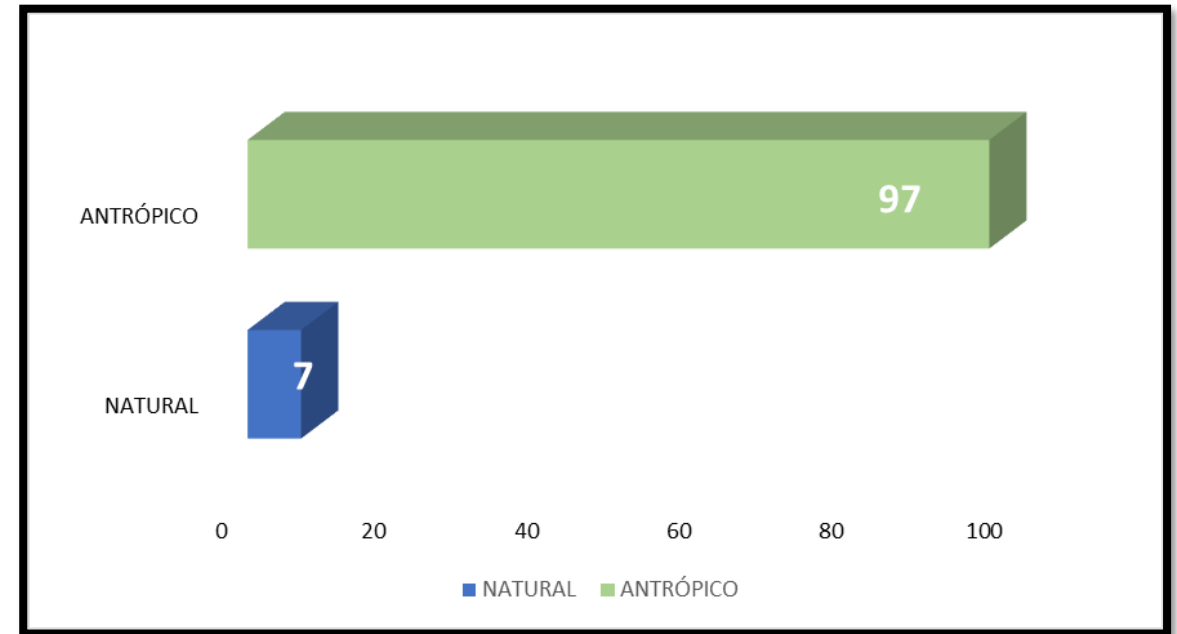


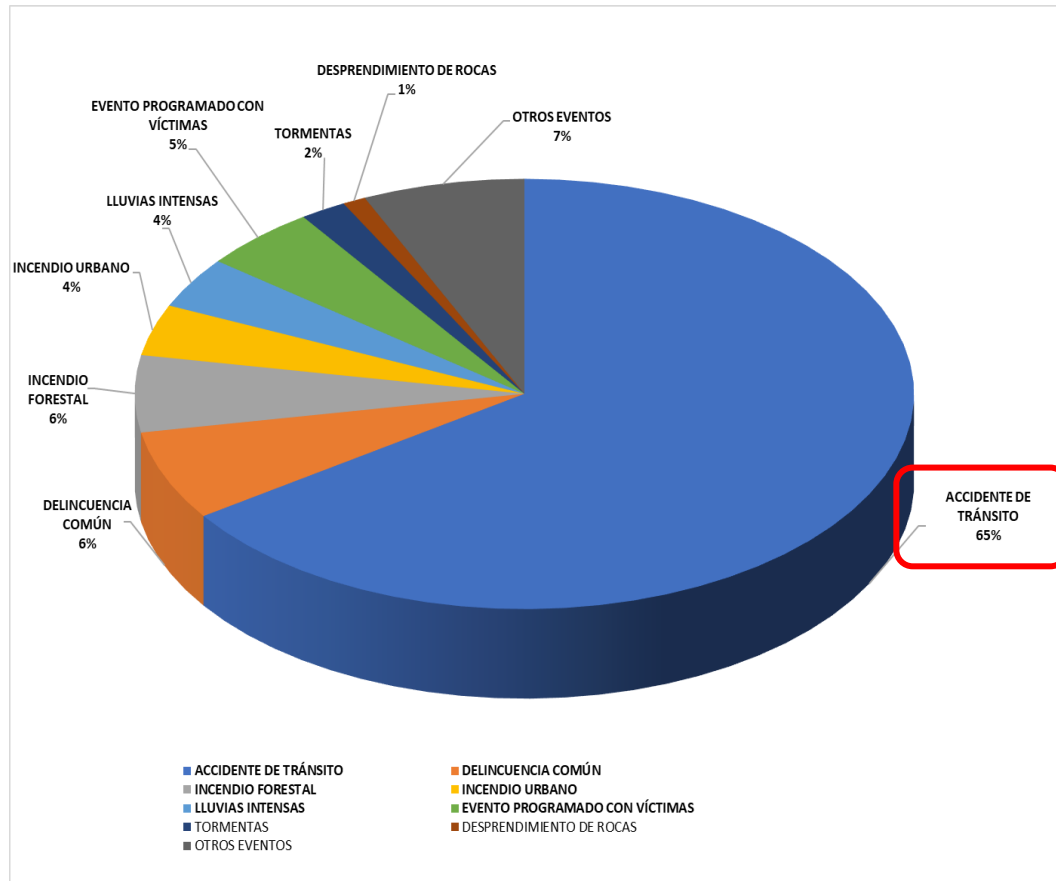
GRÁFICO N°2 – TIPO DE EVENTOS REGISTRADOS A NIVEL NACIONAL DEL 19 AL 25 DE SETIEMBRE 2025



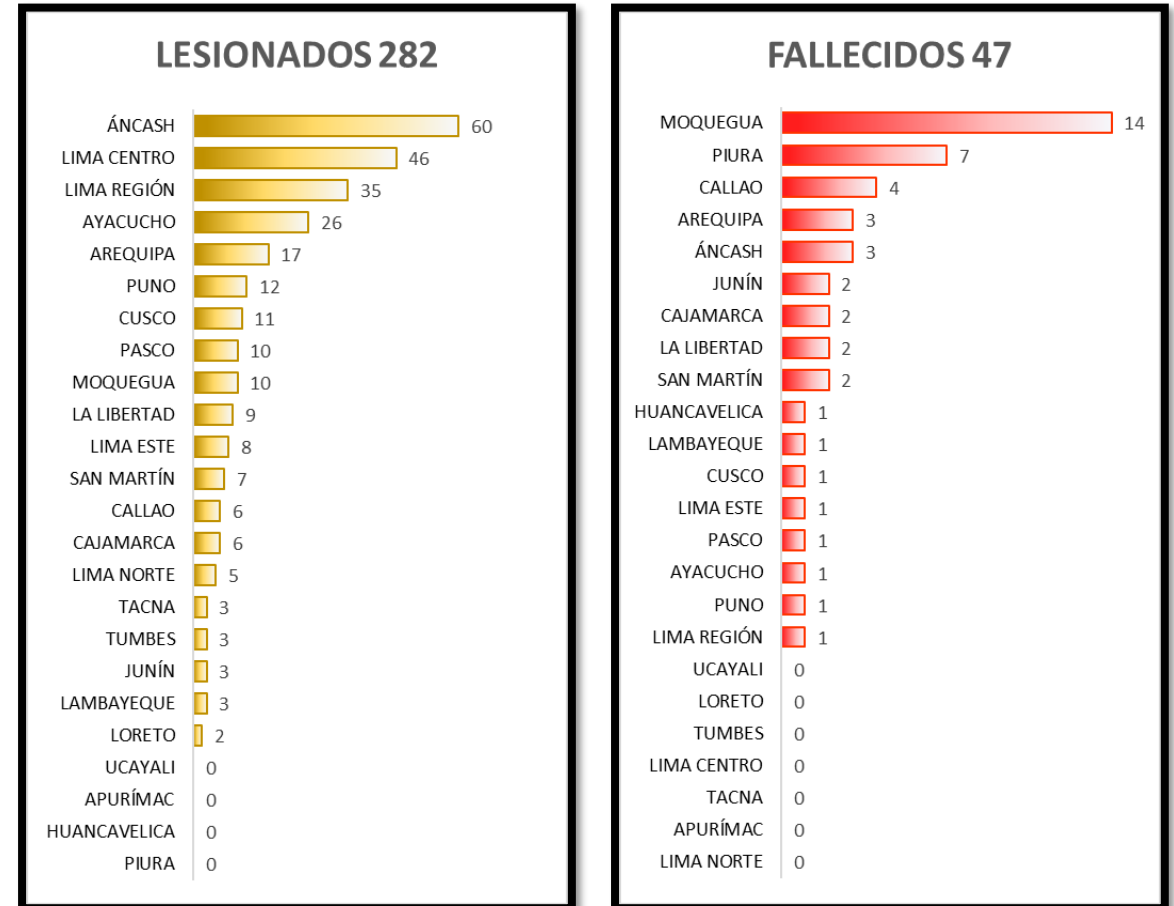
FUENTE: SIREED

TIPO DE EVENTOS Y DAÑOS A LA SALUD DE LAS PERSONAS

GRÁFICA N°03 PORCENTAJE DE EVENTOS REGISTRADOS A NIVEL NACIONAL DEL 19 AL 25 DE SETIEMBRE 2025



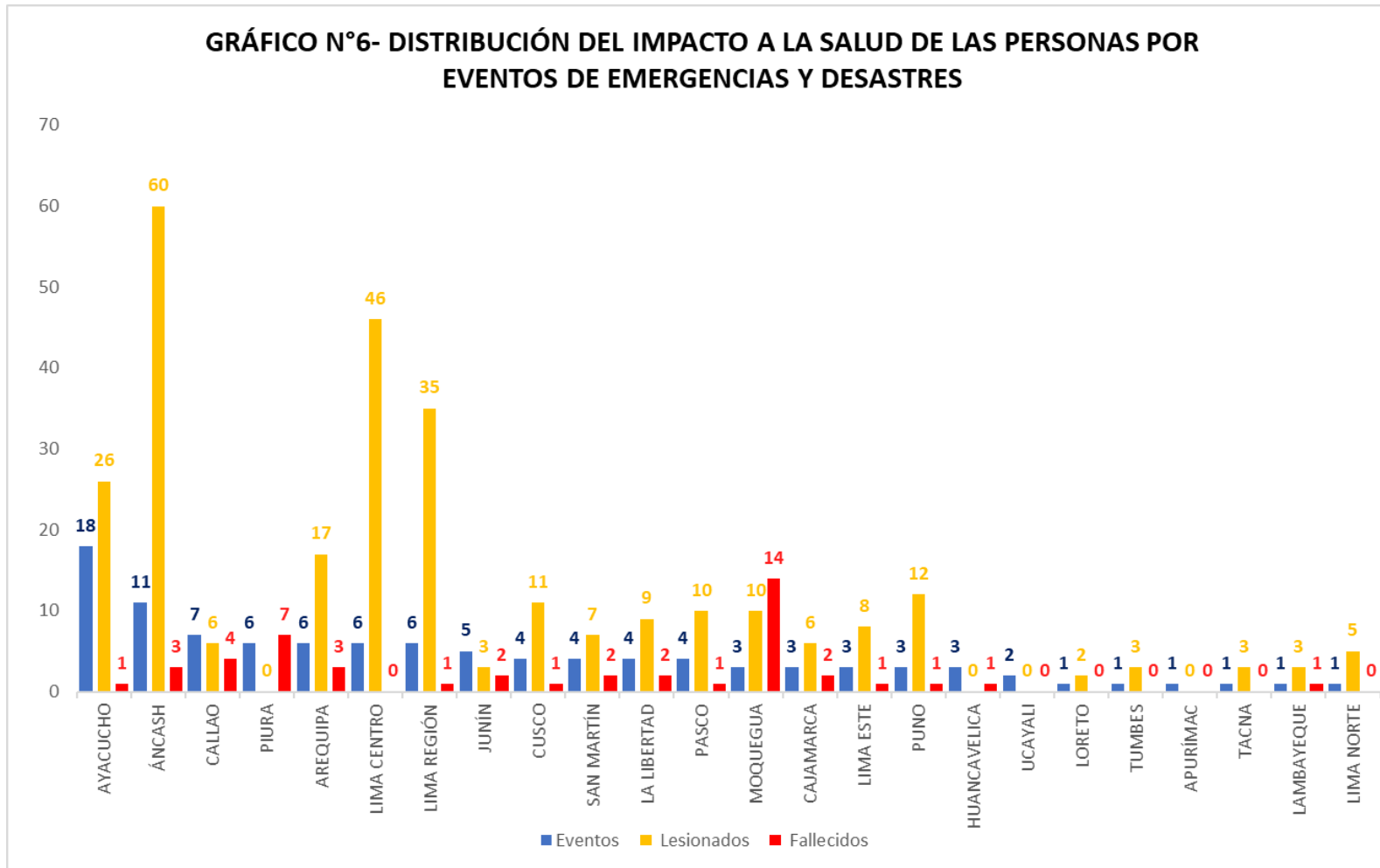
GRÁFICA N°4 y N°5 - CANTIDAD DE DAÑOS A LA SALUD DE LAS PERSONAS POR REGIÓN DEL 19 AL 25 DE SETIEMBRE 2025



FUENTE: SIREED





DAÑOS A LA SALUD DE LAS PERSONAS

GRÁFICO N°6- DISTRIBUCIÓN DEL IMPACTO A LA SALUD DE LAS PERSONAS POR EVENTOS DE EMERGENCIAS Y DESASTRES



FUENTE: SIREED

REPORTES DE EVENTOS SIREED

REPORTE DE EVENTO N° 8473 - 2025 - COES SALUD - DIGERD

FECHA DE ACTUALIZACIÓN: 25/09/2025 15:16 HORAS
 COMPLEMENTARIO: ACCIDENTE DE TRÁNSITO - MOQUEGUA
 FECHA DE EVENTO: 24 DE SEPTIEMBRE DEL 2025, A LAS 21:40 HORAS
 NIVEL 1

I. DESCRIPCIÓN

SE REGISTRA ACCIDENTE DE TRÁNSITO POR COLISIÓN DE TRES VEHÍCULOS EN LA CARRETERA BINACIONAL DE CRUCE DESAGUADERO-PUNO -MOQUEGUA, DEJANDO CON DAÑOS A LA SALUD, AL LUGAR ACUDIÓ LA AMBULANCIA DEL PUESTO DE SALUD PUENTE BELLO Y POLICÍA NACIONAL DEL DISTRITO DE TORATA.

II. UBICACIÓN

DEPARTAMENTO	PROVINCIA	DISTRITO
MOQUEGUA	MARISCAL NIETO	CARUMAS
LUGAR: CRUCE DESAGUADERO		

III. DAÑOS A LA SALUD

LESIONADOS	:4
- HOSPITALIZADO	:4
- ALTA	:0
FALLECIDOS	:12
DESAPARECIDOS	:0
IPRESS AFECTADAS OPERATIVAS	:0
IPRESS AFECTADAS INOPERATIVAS	:0
SEDES ADMINISTRATIVAS AFECTADAS OPERATIVAS	:0
SEDES ADMINISTRATIVAS AFECTADAS INOPERATIVAS	:0
OFERTA MÓVIL AFECTADAS OPERATIVAS	:0
OFERTA MÓVIL AFECTADAS INOPERATIVAS	:0

IV. RECURSOS MOVILIZADOS


BRIGADISTAS	:0
EQUIPOS MÉDICOS DE EMERGENCIA(E.M.T.)	:0
PERSONAL DE SALUD	:1
AMBULANCIAS	:3
MEDICAMENTOS E INSUMOS	:0
EQUIPO TÉCNICO	:0

CREADO POR: REGION MOQUEGUA, REGION MOQUEGUA
 ACTUALIZADO POR: REGION MOQUEGUA, REGION MOQUEGUA

[HTTP://SIREED.MINSA.GOB.PE](http://SIREED.MINSA.GOB.PE)
COESALUD@MINSA.GOB.PE

AV. SAN FELIPE N° 1116
 JESUS MARIA - LIMA 11, PERÚ
 TELF. (511) 611 9930
 COE SALUD: 611 9933



REPORTE DE EVENTO N° 8470 - 2025 - COES SALUD - DIGERD

FECHA DE ACTUALIZACIÓN: 25/09/2025 14:28 HORAS
 COMPLEMENTARIO: ACCIDENTE DE TRÁNSITO - LIMA
 FECHA DE EVENTO: 24 DE SEPTIEMBRE DEL 2025, A LAS 20:12 HORAS
 NIVEL 1

I. DESCRIPCIÓN

COLISIÓN DE VEHÍCULO DE TRANSPORTE PÚBLICO CONTRA VEHÍCULO PARTICULAR, OCASIONANDO DAÑOS A LA SALUD DE 08 LESIONADOS QUE VIENEN SIENDO ATENDIDOS POR AMBULANCIAS DE BOMBEROS.

II. UBICACIÓN

DEPARTAMENTO	PROVINCIA	DISTRITO
LIMA	LIMA	PUEBLO LIBRE
LUGAR: AV. BRASIL 2300 - PUEBLO LIBRE		

III. DAÑOS A LA SALUD

LESIONADOS	:12
- HOSPITALIZADO	:2
- ALTA	:0
FALLECIDOS	:0
DESAPARECIDOS	:0
IPRESS AFECTADAS OPERATIVAS	:0
IPRESS AFECTADAS INOPERATIVAS	:0
SEDES ADMINISTRATIVAS AFECTADAS OPERATIVAS	:0
SEDES ADMINISTRATIVAS AFECTADAS INOPERATIVAS	:0
OFERTA MÓVIL AFECTADAS OPERATIVAS	:0
OFERTA MÓVIL AFECTADAS INOPERATIVAS	:0

IV. RECURSOS MOVILIZADOS

BRIGADISTAS	:0
EQUIPOS MÉDICOS DE EMERGENCIA(E.M.T.)	:0
PERSONAL DE SALUD	:2
AMBULANCIAS	:4
MEDICAMENTOS E INSUMOS	:0
EQUIPO TÉCNICO	:0


CREADO POR: DIRIS LIMA CENTRO, DIRIS LIMA CENTRO
 ACTUALIZADO POR: DIRIS LIMA CENTRO, DIRIS LIMA CENTRO

[HTTP://SIREED.MINSA.GOB.PE](http://SIREED.MINSA.GOB.PE)
COESALUD@MINSA.GOB.PE

AV. SAN FELIPE N° 1116
 JESUS MARIA - LIMA 11, PERÚ
 TELF. (511) 611 9930
 COE SALUD: 611 9933

FUENTE: SIREED

REPORTES DE EVENTOS SIREED


REPORTE DE EVENTO N° 8362 - 2025 - COES SALUD - DIGERD
 FECHA DE ACTUALIZACION: 24/09/2025 15:59 HORAS
 COMPLEMENTARIO: ACCIDENTE DE TRÁNSITO - PUNO
 FECHA DE EVENTO: 21 DE SEPTIEMBRE DEL 2025, A LAS 18:30 HORAS
 NIVEL 1

I. DESCRIPCIÓN

EL DÍA 21/09/2025, OCURRIÓ UN ACCIDENTE DE TRÁNSITO DE UNA MINIVAN LA CUAL SE DIO 7 CAMPANADAS POR FALLA MECÁNICA, ESTO OCURRIÓ A HORAS 18:30 DE LA NOCHE, EL ACCIDENTE OCURRIÓ EN LA CARRETERA DE ACLLAMAYO A AYAVIRI EN EL SECTOR PURINA LOS ACCIDENTADOS SON TRASLADADOS POR SERENAZGO Y BOMBEROS AL HOSPITAL SAN JUAN DE DIOS AYAVIRI, INGRESANDO AL SERVICIO DE EMERGENCIA DEL NOSOCOMIO BRINDÁNDOSE LAS ATENCIONES POR EL PERSONAL CAPACITADO Y ESPECIALISTAS DEL TURNO. HORA: 18:45PM

II. UBICACIÓN

DEPARTAMENTO	PROVINCIA	DISTRITO
PUNO	MELGAR	AYAVIRI

LUGAR: EL ACCIDENTE OCURRIÓ EN LA CARRETERA DE ACLLAMAYO A AYAVIRI EN EL SECTOR PURINA

III. DAÑOS A LA SALUD

LESIONADOS	:8
- HOSPITALIZADO	:2
- ALTA	:6
FALLECIDOS	:1
DESAPARECIDOS	:0
IPRESS AFECTADAS OPERATIVAS	:0
IPRESS AFECTADAS INOPERATIVAS	:0
SEDES ADMINISTRATIVAS AFECTADAS OPERATIVAS	:0
SEDES ADMINISTRATIVAS AFECTADAS INOPERATIVAS	:0
OFERTA MÓVIL AFECTADAS OPERATIVAS	:0
OFERTA MÓVIL AFECTADAS INOPERATIVAS	:0

CREADO POR: RED DE SALUD MELGAR - AYAVIRI
 ACTUALIZADO POR: RED DE SALUD MELGAR - AYAVIRI

[HTTP://SIREED.MINSA.GOB.PE](http://sireed.minsa.gob.pe)
COESALUD@MINSA.GOB.PE

AV. SAN FELIPE N° 1116
 JESÚS MARÍA - LIMA 11, PERÚ
 TELF. (511) 611 9930
 COE SALUD: 611 9933

FUENTE: SIREED


REPORTE DE EVENTO N° 8335 - 2025 - COES SALUD - DIGERD
 FECHA DE ACTUALIZACION: 24/09/2025 16:06 HORAS
 COMPLEMENTARIO: ACCIDENTE DE TRÁNSITO - ÁNCASH
 FECHA DE EVENTO: 20 DE SEPTIEMBRE DEL 2025, A LAS 17:30 HORAS
 NIVEL 1

I. DESCRIPCIÓN

SE REGISTRA ACCIDENTE DE TRÁNSITO POR COLISIÓN ENTRE UNA COMBI Y UNA MINIVAN. A LA ALTURA DEL CENTRO POBLADO DE MONTERREY, EL CUAL DEJA COMO SALDO DAÑOS A LA SALUD DE LAS PERSONAS.

II. UBICACIÓN

DEPARTAMENTO	PROVINCIA	DISTRITO
ÁNCASH	HUARAZ	INDEPENDENCIA

LUGAR: INDEPENDENCIA

III. DAÑOS A LA SALUD

LESIONADOS	:36
- HOSPITALIZADO	:1
- ALTA	:32
FALLECIDOS	:0
DESAPARECIDOS	:0
IPRESS AFECTADAS OPERATIVAS	:0
IPRESS AFECTADAS INOPERATIVAS	:0
SEDES ADMINISTRATIVAS AFECTADAS OPERATIVAS	:0
SEDES ADMINISTRATIVAS AFECTADAS INOPERATIVAS	:0
OFERTA MÓVIL AFECTADAS OPERATIVAS	:0
OFERTA MÓVIL AFECTADAS INOPERATIVAS	:0

IV. RECURSOS MOVILIZADOS


BRIGADISTAS	:0
EQUIPOS MÉDICOS DE EMERGENCIA(E.M.T.)	:0
PERSONAL DE SALUD	:9
AMBULANCIAS	:4
MEDICAMENTOS E INSUMOS	:0
EQUIPO TÉCNICO	:0

CREADO POR: REGION ANCASH, REGION ANCASH
 ACTUALIZADO POR: REGION ANCASH, REGION ANCASH

[HTTP://SIREED.MINSA.GOB.PE](http://sireed.minsa.gob.pe)
COESALUD@MINSA.GOB.PE

AV. SAN FELIPE N° 1116
 JESÚS MARÍA - LIMA 11, PERÚ
 TELF. (511) 611 9930
 COE SALUD: 611 9933

REPORTES DE EVENTOS SIREED


PERÚ Ministerio de Salud
 Viceministerio de Salud Pública
 Dirección General de Gestión del Riesgo de Desastres y Defensa Nacional en Salud

REPORTE DE EVENTO N° 8333 - 2025 - COES SALUD - DIGERD
 FECHA DE ACTUALIZACIÓN: 24/09/2025 08:54 HORAS
 COMPLEMENTARIO: ACCIDENTE DE TRÁNSITO - LIMA
 FECHA DE EVENTO: 20 DE SEPTIEMBRE DEL 2025, A LAS 17:00 HORAS
 NIVEL 1

I. DESCRIPCIÓN

SE REGISTRA ACCIDENTE DE TRÁNSITO, COLISIÓN MÚLTIPLE ENTRE ÓMNIBUS, SEMI TRAILER Y CAMIONETA, DEJANDO COMO SALDO MÚLTIPLES LESIONADOS.

II. UBICACIÓN

DEPARTAMENTO	PROVINCIA	DISTRITO
LIMA	HUAROCHIRÍ	SAN MATEO
LUGAR: KM 089 TAMBORAQUE		

III. DAÑOS A LA SALUD

LESIONADOS	:12
- HOSPITALIZADO	:1
- ALTA	:11
FALLECIDOS	:0
DESAPARECIDOS	:0
IPRESS AFECTADAS OPERATIVAS	:0
IPRESS AFECTADAS INOPERATIVAS	:0
SEDES ADMINISTRATIVAS AFECTADAS OPERATIVAS	:0
SEDES ADMINISTRATIVAS AFECTADAS INOPERATIVAS	:0
OFERTA MÓVIL AFECTADAS OPERATIVAS	:0
OFERTA MÓVIL AFECTADAS INOPERATIVAS	:0


IV. RECURSOS MOVILIZADOS

BRIGADISTAS	:0
EQUIPOS MÉDICOS DE EMERGENCIA(E.M.T.)	:0
PERSONAL DE SALUD	:6
AMBULANCIAS	:3
MEDICAMENTOS E INSUMOS	:0
EQUIPO TÉCNICO	:0

CREADO POR: REGION LIMA, REGION LIMA
 ACTUALIZADO POR: REGION LIMA, REGION LIMA

[HTTP://SIREED.MINSA.GOB.PE](http://SIREED.MINSA.GOB.PE)
COESALUD@MINSA.GOB.PE

AV. SAN FELIPE N° 1116
 JESÚS MARÍA - LIMA 11, PERÚ
 TELF. (511) 611 9930
 COE SALUD: 611 9933


PERÚ Ministerio de Salud
 Viceministerio de Salud Pública
 Dirección General de Gestión del Riesgo de Desastres y Defensa Nacional en Salud

REPORTE DE EVENTO N° 8334 - 2025 - COES SALUD - DIGERD
 FECHA DE ACTUALIZACIÓN: 22/09/2025 23:25 HORAS
 COMPLEMENTARIO: CONFLICTO SOCIAL - LIMA
 FECHA DE EVENTO: 20 DE SEPTIEMBRE DEL 2025, A LAS 15:33 HORAS
 NIVEL 1

I. DESCRIPCIÓN

EL DÍA 20 DE SETIEMBRE SE TOMA DE CONOCIMIENTO SOBRE UNA MOVILIZACIÓN DE MANIFESTANTES HACIA EL CONGRESO DE LA REPUBLICA DEL PERÚ, POR LA REFORMA DE PENSIONES AFP. SE ALERTA A LAS IPRESS DE LA JURISDICCIÓN DE LA DIRIS LIMA CENTRO QUE ESTÁN PREVENIDOS ANTE LA POSIBLE LLEGADA DE LESIONADOS. EQUIPO TÉCNICO DEL EMED SALUD DE LA DIRIS LIMA CENTRO REALIZA LA GESTIÓN DE LA INFORMACIÓN Y MONITOREO DEL EVENTO.

II. UBICACIÓN

DEPARTAMENTO	PROVINCIA	DISTRITO
LIMA	LIMA	LIMA
LUGAR: PLAZA SAN MARTÍN		

III. DAÑOS A LA SALUD

LESIONADOS	:28
- HOSPITALIZADO	:2
- ALTA	:26
FALLECIDOS	:0
DESAPARECIDOS	:0
IPRESS AFECTADAS OPERATIVAS	:0
IPRESS AFECTADAS INOPERATIVAS	:0
SEDES ADMINISTRATIVAS AFECTADAS OPERATIVAS	:0
SEDES ADMINISTRATIVAS AFECTADAS INOPERATIVAS	:0
OFERTA MÓVIL AFECTADAS OPERATIVAS	:0
OFERTA MÓVIL AFECTADAS INOPERATIVAS	:0

IV. RECURSOS MOVILIZADOS

BRIGADISTAS	:0
EQUIPOS MÉDICOS DE EMERGENCIA(E.M.T.)	:0
PERSONAL DE SALUD	:2
AMBULANCIAS	:1
MEDICAMENTOS E INSUMOS	:0
EQUIPO TÉCNICO	:3

CREADO POR: DIRIS LIMA CENTRO, DIRIS LIMA CENTRO
 ACTUALIZADO POR: DIRIS LIMA CENTRO, DIRIS LIMA CENTRO

[HTTP://SIREED.MINSA.GOB.PE](http://SIREED.MINSA.GOB.PE)
COESALUD@MINSA.GOB.PE

AV. SAN FELIPE N° 1116
 JESÚS MARÍA - LIMA 11, PERÚ
 TELF. (511) 611 9930
 COE SALUD: 611 9933

FUENTE: SIREED

MONITOREO DE INSTITUCIONES TÉCNICO CIENTÍFICAS

ESTUDIO NACIONAL DEL FENÓMENO “EL NIÑO”

COMISIÓN MULTISECTORIAL ENCARGADA
DEL ESTUDIO NACIONAL DEL FENÓMENO “EL NIÑO” – ENFEN
Decreto Supremo N° 007-2017-PRODUCE



ESTUDIO NACIONAL DEL
FENÓMENO “EL NIÑO”

“Año de la recuperación y consolidación de la economía peruana”

COMUNICADO OFICIAL ENFEN N°10-2025
16 de setiembre de 2025

Estado del sistema de alerta: **No activo**¹

RESUMEN EJECUTIVO



ENFEN mantiene el Estado del Sistema de Alerta ante El Niño Costero/La Niña Costera en “No Activo” para la región Niño 1+2, que abarca la costa norte y centro del país, debido a que es más probable que la temperatura superficial del mar en dicha región continúe con valores dentro de la condición neutra hasta abril de 2026.



En el Pacífico central para la región Niño 3.4 se prevé que la condición neutra continúe hasta finales de setiembre, siendo más probable que a partir de octubre predomine la condición de “fría débil” hasta enero de 2026.



Para el trimestre setiembre – noviembre de 2025, las precipitaciones se mantendrán dentro de lo normal en la costa, mientras que, en la vertiente occidental andina, es más probable un escenario de lluvias entre normales a por debajo de lo normal.



Se prevé que en los ríos de la Vertiente Hidrográfica del Pacífico predominen caudales dentro de lo normal.

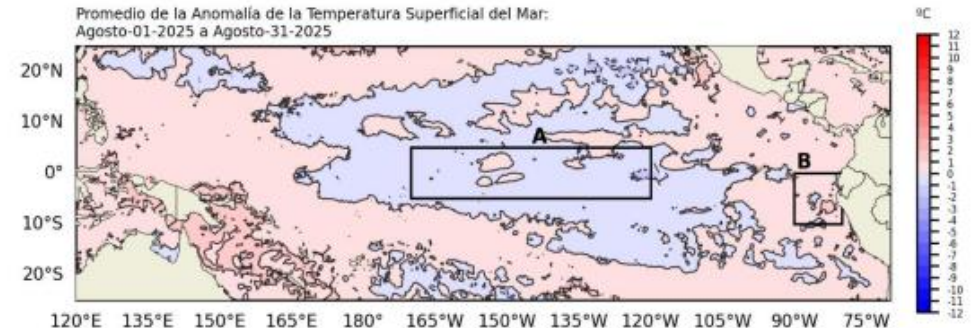


En cuanto a los recursos pesqueros, para las próximas semanas se espera que en la región norte–centro continúe el incremento de los procesos de maduración gonadal y desove de la anchoveta. Se mantendrá la disponibilidad de caballa y bonito a lo largo del litoral peruano.

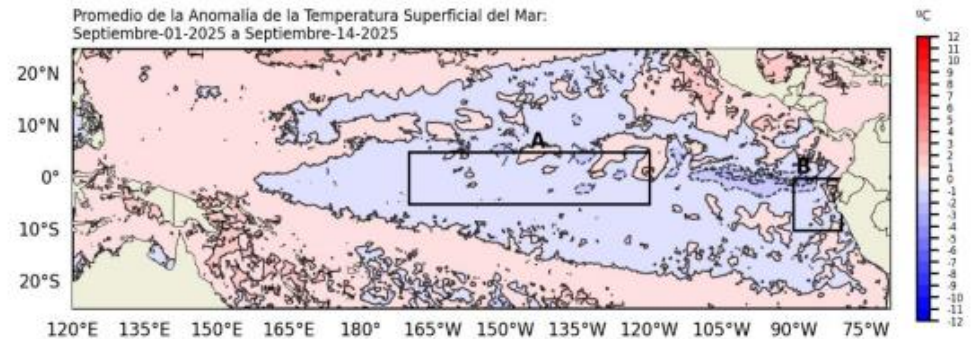


Se recomienda a los tomadores de decisiones adoptar medidas correspondientes a la prevención y reducción del riesgo de desastres. Se sugiere dar seguimiento a los avisos meteorológicos y pronósticos estacionales, para las acciones correspondientes. Se exhorta a la población a mantenerse informada a través de las fuentes oficiales del ENFEN.

“Año de la recuperación y consolidación de la economía peruana”



Datos de: UK Met Office. 2012. OSTIA L4 SST Analysis (GDS2). Ver. 2.0. PO.DAAC, CA, USA. <https://doi.org/10.48670/moi-00165>
Climatología 1991-2020



Datos de: UK Met Office. 2012. OSTIA L4 SST Analysis (GDS2). Ver. 2.0. PO.DAAC, CA, USA. <https://doi.org/10.48670/moi-00165>
Climatología 1991-2020

FUENTE: ENFEN

SERVICIO NACIONAL DE METEOROLOGÍA E HIDROLOGÍA - SENAMHI

DIRECCIÓN GENERAL DE GESTIÓN DEL RIESGO DE DESASTRES Y DEFENSA NACIONAL EN SALUD

AVISO N° 1151- 2025 - COES SALUD - DIGERD - MINSA

LLUVIA EN LA SELVA NORTE Y CENTRO

NIVEL NARANJA

AVISO METEOROLÓGICO N° 342- 2025 - SENAMHI

Fecha de emisión	Miércoles, 24 de Septiembre de 2025
Fecha de inicio	Viernes, 26 de Septiembre de 2025 a las 12:00 horas
Fecha de final	Sábado, 27 de Septiembre de 2025 a las 23:59 horas
Duración	35 horas

El Senamhi informa que desde el viernes 26 al sábado 27 de septiembre, se presentará el incremento de la velocidad del viento en la costa, de moderada a fuerte intensidad. Este fenómeno podría generar levantamiento de polvo y arena, así como la reducción de la visibilidad horizontal. Asimismo, se prevé la presencia de cobertura nubosa acompañada de llovizna, niebla y neblina, especialmente en zonas cercanas al litoral, principalmente durante horas de la madrugada y primeras horas de la mañana.

VIERNES 26	SÁBADO 27
El viernes 26 de septiembre se prevén vientos con velocidades próximas a los 33 km/h en la costa norte, alrededor de los 34 km/h en la costa centro, cercanas a los 22 km/h en la costa sur y valores próximos a los 36 km/h en la costa de Ica.	El sábado 27 de septiembre se prevén vientos con velocidades próximas a los 33 km/h en la costa norte, alrededor de los 34 km/h en la costa centro, cercanas a los 22 km/h en la costa sur y valores próximos a los 36 km/h en la costa de Ica.

ZONAS ALERTADAS

NIVEL NARANJA

ANCASH, AREQUIPA, CALLAO, ICA, LA LIBERTAD, LAMBAYEQUE, LIMA, MOQUEGUA, PIURA, TACNA, TUMBES

DIRECCIÓN GENERAL DE GESTIÓN DEL RIESGO DE DESASTRES Y DEFENSA NACIONAL EN SALUD

AVISO N°1152 - 2025 - COES SALUD - DIGERD - MINSA

AVISO DE CORTO PLAZO ANTE LLUVIAS INTENSAS

NIVEL NARANJA

AVISO N° 268 2025 - SENAMHI

Fecha de inicio	Jueves 25 septiembre 2025 - 13:00 horas
Duración	Corto plazo - 24 horas

Estos avisos indican la posibilidad de ocurrencia de lluvias intensas para las siguientes 24 horas.

SIERRA: Se esperan precipitaciones líquidas y sólidas de ligera a moderada intensidad en la sierra. Asimismo, se prevé la ocurrencia de granizadas en localidades ubicadas por encima de los 3200 m s. n. m., y nevadas sobre los 4000 m s. n. m. en la sierra centro y sur.

SELVA: Se prevén lluvias de moderada a fuerte intensidad en la selva alta norte y centro, mientras que en la selva baja se esperan lluvias de ligera a moderada intensidad, acompañadas de descargas eléctricas y ráfagas de viento.

COSTA: Se prevén lloviznas dispersas de ligera intensidad en la costa central durante la madrugada y primeras horas de la mañana, así como lluvia ligera y dispersa durante la tarde y/o noche en la costa norte y central.

NIVEL NARANJA

HUANUCO, LORETO, MOQUEGUA, PASCO, PUNO, SAN MARTIN, TACNA Y UCAYALI

NIVEL AMARILLO

AMAZONAS, ANCASH, APURIMAC, AREQUIPA, AYACUCHO, CAJAMARCA, CUSCO, HUANCavelica, HUANUCO, ICA, JUNIN, LA LIBERTAD, LAMBAYEQUE, LIMA, LORETO, MOQUEGUA, PASCO, PIURA, PUNO, SAN MARTIN, TACNA Y UCAYALI

NIVELES DE PELIGRO		
NIVEL AMARILLO	NIVEL NARANJA	NIVEL ROJO
<p>Peligro: Pronóstico de precipitaciones acumuladas en 24 horas de intensidad moderada.</p> <p>Recomendación: Tomar precauciones y estar atentos a la información oficial.</p>	<p>Peligro: Pronóstico de precipitaciones acumuladas en 24 horas de intensidad fuerte y pueden producir anegios e inundaciones pluviales.</p> <p>Recomendación: Proteger bienes ante las lluvias intensas y sus eventos asociados (granizo, descargas eléctricas, vientos fuertes y anegios). Estar atentos a la información oficial.</p>	<p>Peligro: Pronóstico de precipitaciones acumuladas en 24 horas de intensidad extrema y pueden producir inundaciones pluviales. Presenta fenómenos asociados como descargas eléctricas, vientos fuertes y granizo.</p> <p>Recomendación: Reprogramar actividades en áreas expuestas a las lluvias intensas. Recomendar bienes ante lluvias intensas y a sus eventos asociados (granizo, descargas eléctricas, vientos fuertes y anegios). Estar atentos a la información oficial.</p>

DIRECCIÓN GENERAL DE GESTIÓN DEL RIESGO DE DESASTRES Y DEFENSA NACIONAL EN SALUD

AVISO N°1153 - 2025 - COES SALUD - DIGERD - MINSA

AVISO DE CORTO PLAZO ANTE POSIBLE ACTIVACIÓN DE QUEBRADAS

NIVEL NARANJA

AVISO N°268-2025 - SENAMHI

Fecha de inicio	Jueves 25 septiembre 2025 - 13:00 horas
Duración	Corto plazo - 24 horas

Estos avisos indican la posibilidad de activación de quebradas asociada a las lluvias pronosticadas para las siguientes 24 horas (aviso de corto plazo), considerando la lluvia de los 7 días antecedentes y la susceptibilidad a movimientos en masa.

En el contexto de estos avisos, la activación de quebradas (o huaycos) se refiere a los flujos de agua y movimientos en masa rápidos en quebradas o cuencas pequeñas resultantes de la acción de las lluvias precedentes y actuales y las condiciones geológicas. Incluye flujos de lodo, crecidas de detritos, y flujo de detritos.

ZONAS ALERTADAS

NIVEL NARANJA

JUNIN Y LIMA

NIVEL AMARILLO

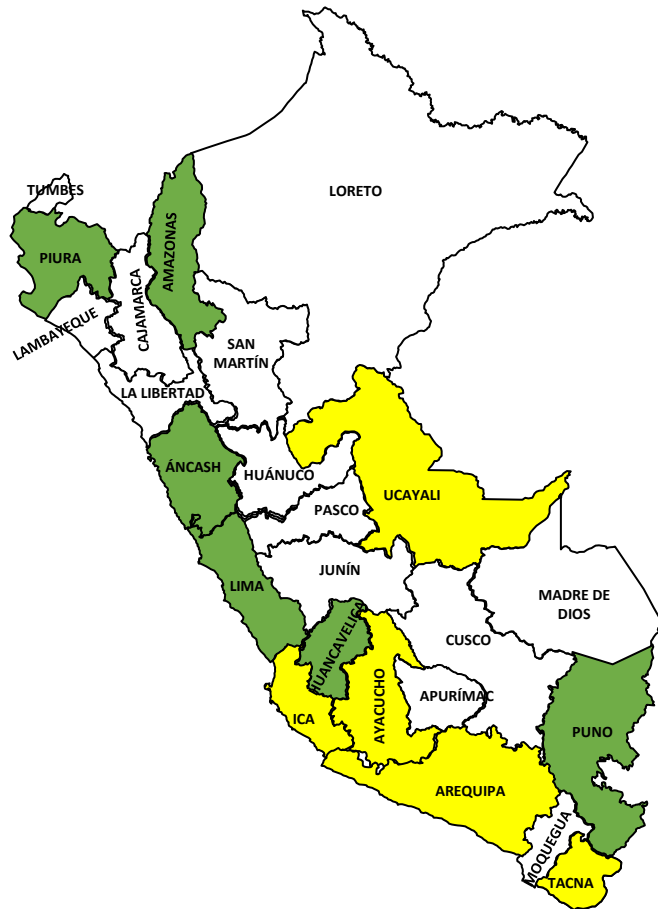
JUNIN, LIMA Y PASCO

NIVELES DE PELIGRO		
NIVEL AMARILLO	NIVEL NARANJA	NIVEL ROJO
<p>Peligro: Posibilidad de activación de quebradas de severidad moderada debido a condiciones de lluvias intensas.</p> <p>Recomendación: Estar atentos a la información oficial y seguir las instrucciones de las autoridades competentes.</p>	<p>Peligro: Posibilidad de activación de quebradas de severidad fuerte ocasionado por lluvias intensas en áreas inestables.</p> <p>Recomendación: Revisar procedimientos de emergencia. Evitar actividades en áreas expuestas al impacto de activación de quebradas. Recomendar proteger bienes y viviendas. Estar atentos a la información oficial y seguir instrucciones de las autoridades competentes.</p>	<p>Peligro: Posibilidad de activación de quebradas de severidad extrema ocasionado por lluvias intensas en áreas inestables.</p> <p>Recomendación: Revisar procedimientos de emergencia. Reprogramar actividades en áreas expuestas al impacto de activación de quebradas. Proteger bienes y viviendas. Estar atentos a la información oficial y seguir instrucciones de las autoridades competentes.</p>

FUENTE: SENAMHI

EVENTOS SÍSMICOS A NIVEL NACIONAL

Del 19 al 25 de setiembre del 2025



FUENTE: IGP

Rango de alerta: ● < M4.5 ● de M4.5 a M6.0 ● > M6.0

GRÁFICO N°07- CANTIDAD DE EVENTOS SÍSMICOS A NIVEL NACIONAL

TOTAL DE SISMOS: 24



MONITOREO VULCANOLÓGICO



FUENTE: IGP

PERÚ Ministerio del Ambiente IGP Instituto Geofísico del Perú

BOLETÍN VULCANOLÓGICO UBINAS

IGP/CENVUL—UBI/BV 2025-0011
Análisis: 1—31 de agosto de 2025
Fecha de emisión: 1 de septiembre de 2025

NIVEL DE ALERTA: Verde

Resumen: El Instituto Geofísico del Perú (IGP) informa que el comportamiento dinámico del volcán Ubinas (región Moquegua) no ha presentado variaciones significativas; por lo tanto, no existen indicios asociados al desarrollo de un proceso eruptivo en el corto plazo. **En consecuencia, el nivel de alerta volcánica se mantiene en color verde.**

PERÚ Ministerio del Ambiente IGP Instituto Geofísico del Perú

BOLETÍN VULCANOLÓGICO SABANCAYA

IGP/CENVUL—SAB/BV 2025-0028
Análisis: 14—21 de septiembre de 2025
Fecha de emisión: 22 de septiembre de 2025

NIVEL DE ALERTA: Naranja

Resumen: El IGP informa que el proceso eruptivo del volcán sabancaya continúa. En este periodo, no se detectaron explosiones volcánicas; sin embargo, se registraron emisiones de vapor de agua y gases que alcanzaron una altura máxima de 1.600 m sobre la cima del volcán, además de actividad sísmica asociada al movimiento de fluidos magmáticos y fracturamiento interno. **En consecuencia, el nivel de alerta volcánica se mantiene en color naranja.**

<https://www.igp.gob.pe/servicios/centro-vulcanologico-nacional/productos-boletines>

TEMPORADA DE BAJAS TEMPERATURAS 2025

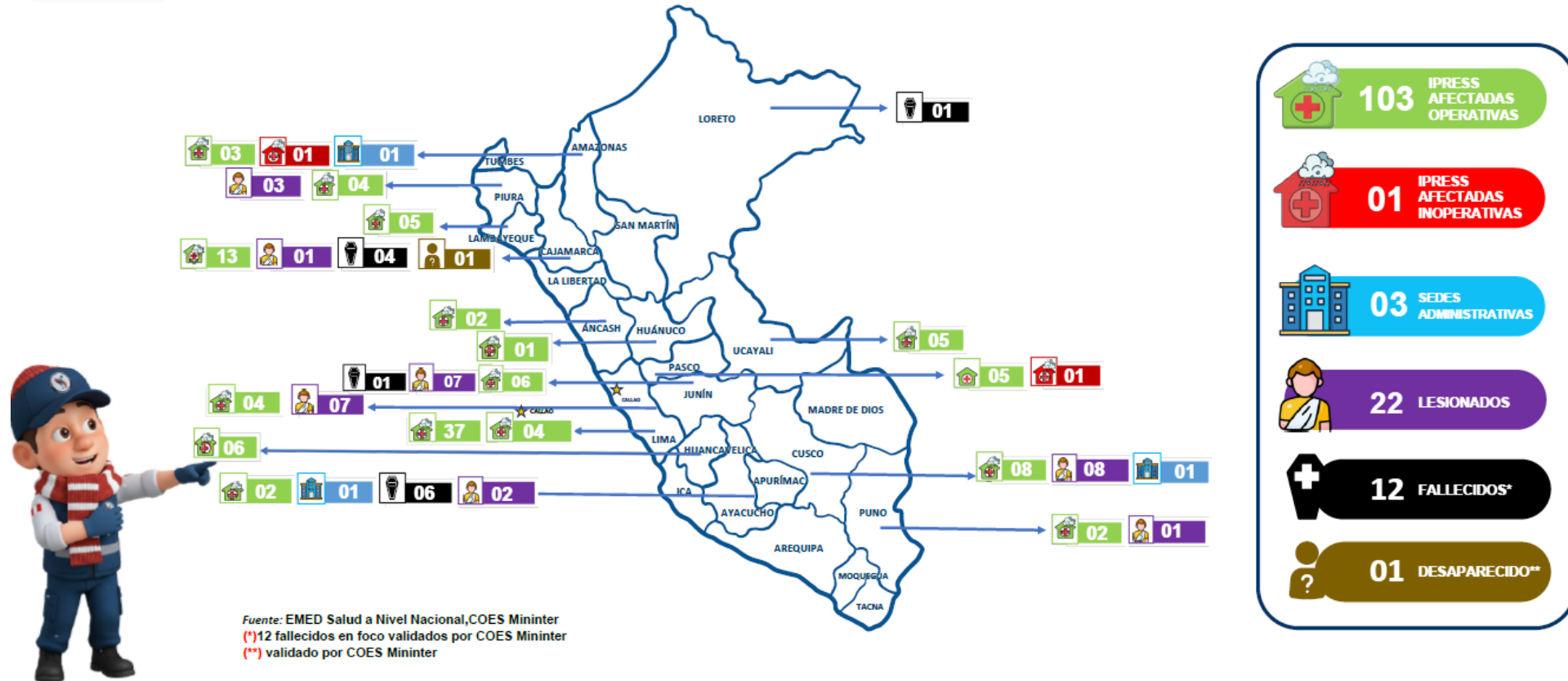
MONITOREO DE DAÑOS EN TEMPORADA DE BAJAS TEMPERATURAS 2025

SEPTIEMBRE
25

MONITOREO DE DAÑOS POR PELIGROS ASOCIADOS EN TEMPORADA DE BAJAS TEMPERATURAS

IPRESS AFECTADAS OPERATIVAS Y DAÑOS A LA SALUD PRODUCIDOS POR PELIGROS ASOCIADOS (LLUVIAS INTENSAS, ALUVIÓN, DESLIZAMIENTO, DERRUMBE Y HUAICO)

SEMANA DEL 13 DE ABRIL AL 25 DE SETIEMBRE 2025

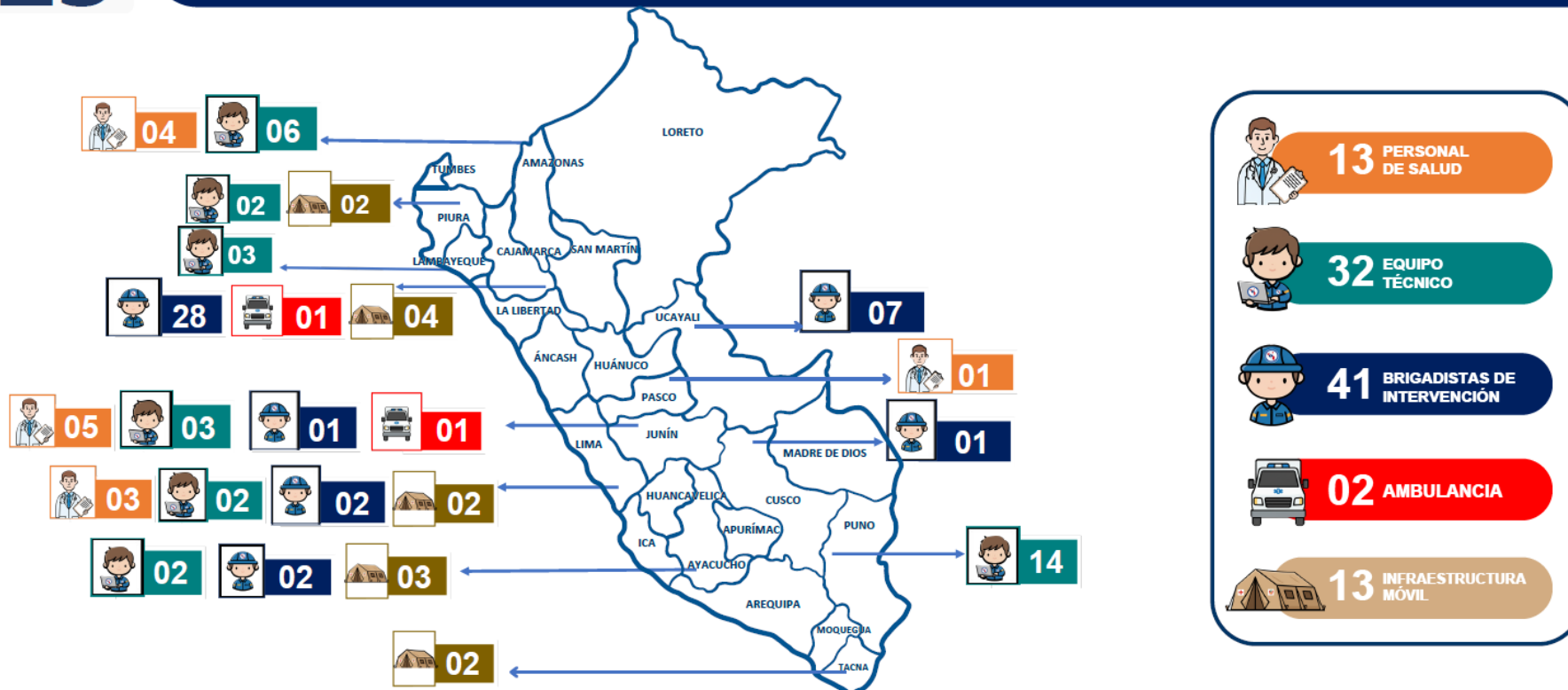


MONITOREO DE ACCIONES EN TEMPORADA DE BAJAS TEMPERATURAS 2025

SEPTIEMBRE
25

MONITOREO DE DAÑOS POR PELIGROS ASOCIADOS EN TEMPORADA DE BAJAS TEMPERATURAS
CONSOLIDADO DE RECURSOS MOVILIZADOS POR DEPARTAMENTOS

SEMANA DEL 13 DE ABRIL AL 25 DE SETIEMBRE 2025



Fuente: Sistema de Registro de Eventos de Emergencias y Desastres-SIREED

INCENDIOS FORESTALES 2025

MONITOREO DE DAÑOS EN INCENDIOS FORESTALES 2025

SETIEMBRE

23

MONITOREO INCENDIOS FORESTALES
Consolidado de daños a la salud por departamentos
del 01 de enero al 23 de setiembre de 2025



01 | IPRESS
AFECTADA
OPERATIVA



21 | LESIONADOS



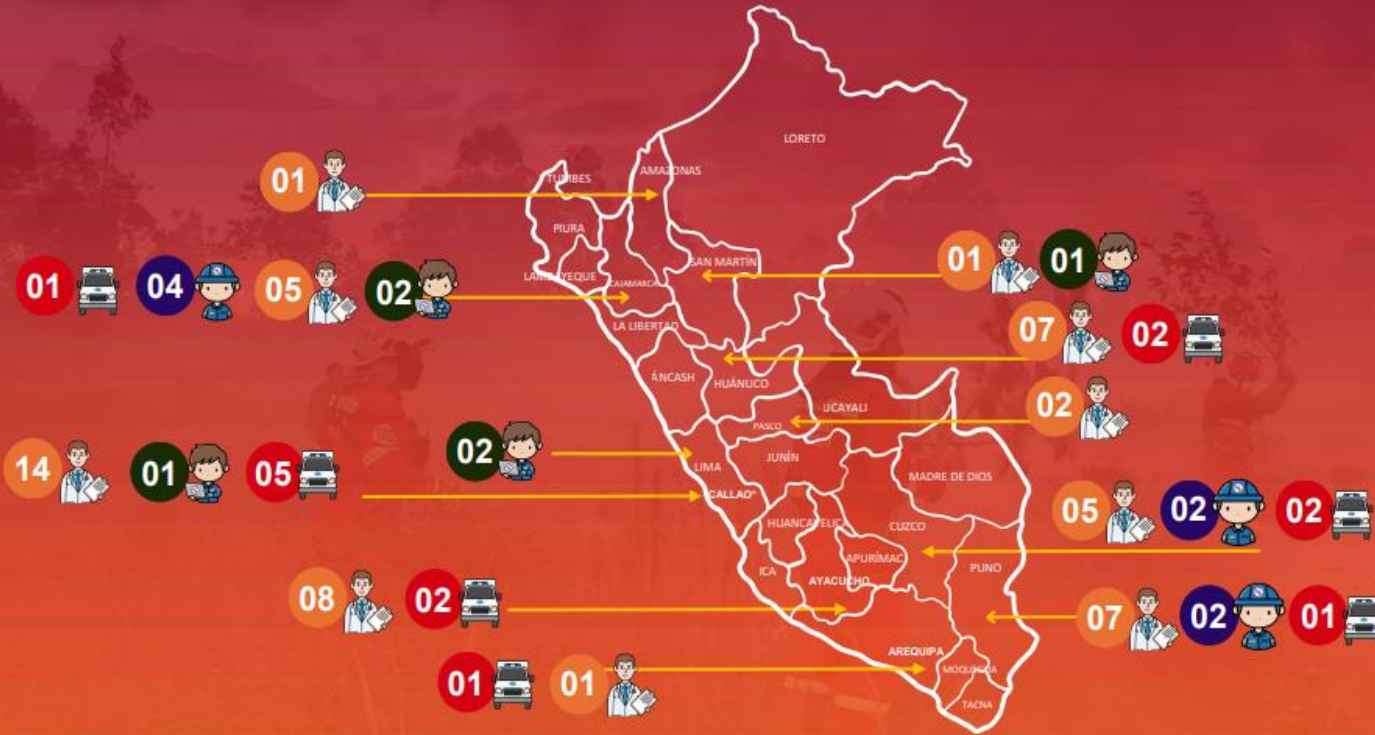
06 | FALLECIDOS

MONITOREO DE ACCIONES EN INCENDIOS FORESTALES 2025

SETIEMBRE

23

MONITOREO INCENDIOS FORESTALES
del 01 de enero al 23 de setiembre de 2025



51 | PERSONAL DE SALUD

06 | EQUIPO TÉCNICO

08 | BRIGADISTAS DE INTERVENCIÓN

14 | AMBULANCIAS

DOCUMENTOS NORMATIVOS VIGENTES



PERÚ

Ministerio
de Salud



DIGERD

Dirección General de Gestión del Riesgo
de Desastres y Defensa Nacional en Salud



DECLARATORIAS DE ESTADO DE EMERGENCIA

DECLARATORIAS DE ESTADO DE EMERGENCIA VIGENTES



ACTUALIZADO AL 24/09/25

NORMA LEGAL	EVENTO	REGIONES	PROVINCIAS	DISTRITOS	PLAZO (días)	VIGENCIA
D.S.N°110-2025-PCM	POR PELIGRO INMINENTE ANTE CONTAMINACIÓN HÍDRICA	MOQUEGUA	2	10	60	29/8/2025 al 27/10/2025
D.S.N°103-2025-PCM	POR PELIGRO INMINENTE ANTE COLAPSO DEL SISTEMA DE ALCANTARILLO	LAMBAYEQUE	1	1	60	14/8/2025 al 12/10/2025
D.S.N°102-2025-PCM	POR PELIGRO DE DAÑOS A CONSECUENCIA DE INTENSAS PRECIPITACIONES PLUVIALES	AMAZONAS	1	1	60	11/8/2025 al 9/10/2025

FUENTE: Normas Legales

<https://app.powerbi.com/view?r=eyJrIjoiaZlVlYTM4ZDMtZTliYy00ZjY5LTNmM2EtZWlyZDNiMTRmMjQ3IiwidCI6Ijc5MDVjMmZjLTkzM2MtNDUyYS04YjgzLWlyZTU2NDU1ZDE2YSIsImMiOiR9>

INDICADOR DE COES SALUD



PERÚ

Ministerio
de Salud



DIGERD

Dirección General de Gestión del Riesgo
de Desastres y Defensa Nacional en Salud

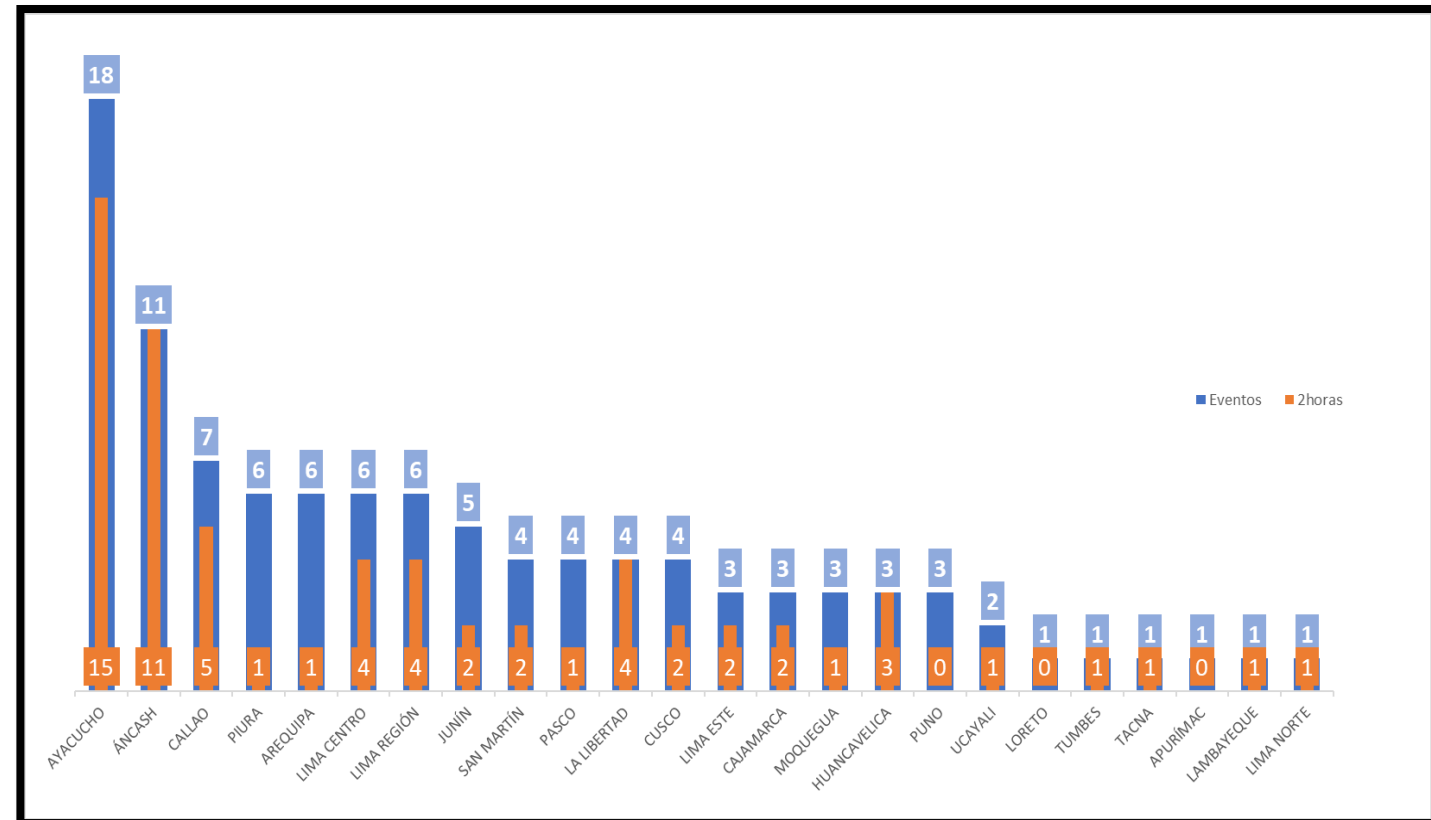


INDICADOR COES SALUD: OPORTUNIDAD

TABLA N°1- DETALLE DEL IMPACTO A LA SALUD POR EVENTOS DE EMERGENCIAS Y DESASTRES REGISTRADOS

REGIONES	EVENTOS	A LAS 2 HORAS	% CUMPLIMIENTO
AYACUCHO	18	15	83%
ÁNCASH	11	11	100%
CALLAO	7	5	71%
PIURA	6	1	17%
AREQUIPA	6	1	17%
LIMA CENTRO	6	4	67%
LIMA REGIÓN	6	4	67%
JUNÍN	5	2	40%
SAN MARTÍN	4	2	50%
PASCO	4	1	25%
LA LIBERTAD	4	4	100%
CUSCO	4	2	50%
LIMA ESTE	3	2	67%
CAJAMARCA	3	2	67%
MOQUEGUA	3	1	33%
HUANCAVELICA	3	3	100%
PUNO	3	0	0%
UCAYALI	2	1	50%
LORETO	1	0	0%
TUMBES	1	1	100%
TACNA	1	1	100%
APURÍMAC	1	0	0%
LAMBAYEQUE	1	1	100%
LIMA NORTE	1	1	100%
Total general	104	65	63%

GRÁFICO N°08- DISTRIBUCIÓN DEL IMPACTO A LA SALUD POR EVENTOS DE EMERGENCIAS Y DESASTRES REGISTRADOS DENTRO DE LAS 02 HORAS POST EVENTO



FUENTE: SIREED

CONSOLIDADO DE SALA DE EMERGENCIAS Y DESASTRES EN SALUD A NIVEL NACIONAL



PERÚ

Ministerio de Salud



DIGERD

Dirección General de Gestión del Riesgo de Desastres y Defensa Nacional en Salud



COES
SALUD



Ponle
PUNCHE
y ganamos todos
PERÚ

SALAS DE EMERGENCIAS Y DESASTRES EN SALUD - EMED SALUD – LIMA METROPOLITANA

EMED SALUD DIRIS LIMA SUR

PERU Ministerio de Salud
Ministerio de Salud
Dirección de Redes Integradas de Salud
Lima Sur

Sala de Crisis
Emergencias y Desastres de Salud
EMED Salud - DIRIS Lima Sur

Periodo comprendido: Del 18 al 24 de Sep. del 2025 - SE N°39

Elaborado por el Módulo de Análisis

Espacio de Monitoreo de Emergencias y Desastres de Salud EMED Salud - DIRIS Lima Sur - Módulo de Análisis

EMED SALUD DIRIS LIMA CENTRO

PERU Ministerio de Salud
Ministerio de Salud
Dirección de Redes Integradas de Salud
Lima Centro

SALA DE CRISIS DE EMERGENCIAS Y DESASTRES
Del 18 al 24 de Setiembre del 2025
OFICINA DE GESTIÓN DE RIESGOS Y DESASTRES DIRIS LIMA CENTRO

EMED SALUD DIRIS LIMA NORTE

PERU Ministerio de Salud
Ministerio de Salud
Dirección de Redes Integradas de Salud
Lima Norte
OFICINA DE GESTIÓN DE RIESGOS Y DESASTRES

2025

DIRIS LIMA NORTE
SALA DE CRISIS
EMERGENCIAS Y DESASTRES DE SALUD
SEMANA N° 39

945-256-004 / 912217096 35-00-205
oficinagestionriesgo@dirislimanorte.gob.pe
emeddinorte@gmail.com



Gracias