



PERÚ

Ministerio
de Salud

SALA DE EMERGENCIAS Y DESASTRES EN SALUD

Del 17 al 23 de octubre 2025

CD Débora Risco V.

Centro de Operaciones de Emergencia del
Sector Salud – COES Salud

Dirección General de Gestión del Riesgo de
Desastres y Defensa Nacional en Salud

Ministerio de Salud

MINISTERIO DE SALUD
SALUD. DERECHO DE TODOS



DIGERD

Dirección General de Gestión del Riesgo
de Desastres y Defensa Nacional en Salud



CONTENIDO

- ANÁLISIS DE DAÑOS A LA SALUD
- MONITOREO DE INSTITUCIONES TÉCNICO CIENTÍFICAS
- INFOGRAFÍA INCENDIOS FORESTALES 2025
- INFOGRAFÍA DE LA TEMPORADA DE LLUVIAS 2025 - 2026
- DOCUMENTOS NORMATIVOS
- INDICADOR COES SALUD

ANÁLISIS DE EVENTOS CON REPERCUSIÓN A LA SALUD

EVENTOS DE EMERGENCIAS Y DESASTRES A NIVEL NACIONAL

GRÁFICA N°1- TOTAL DE EVENTOS REGISTRADOS A NIVEL NACIONAL DEL 17 AL 23 DE OCTUBRE 2025

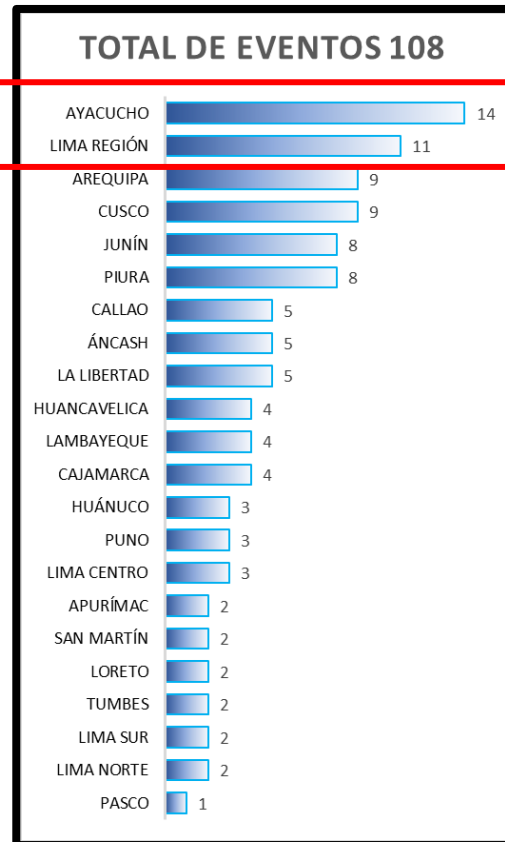
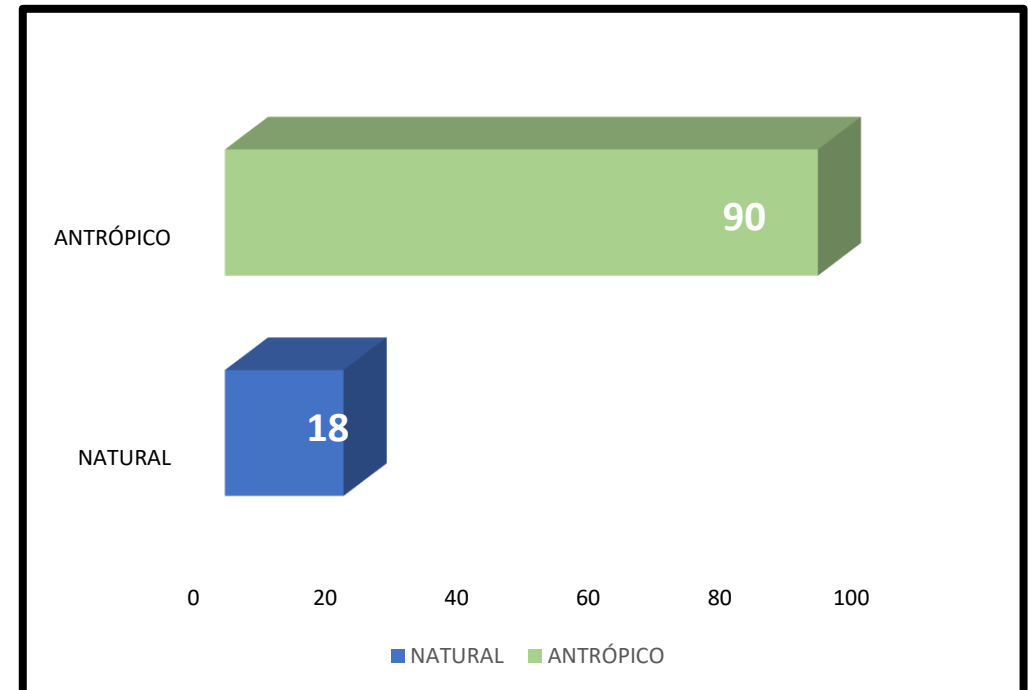


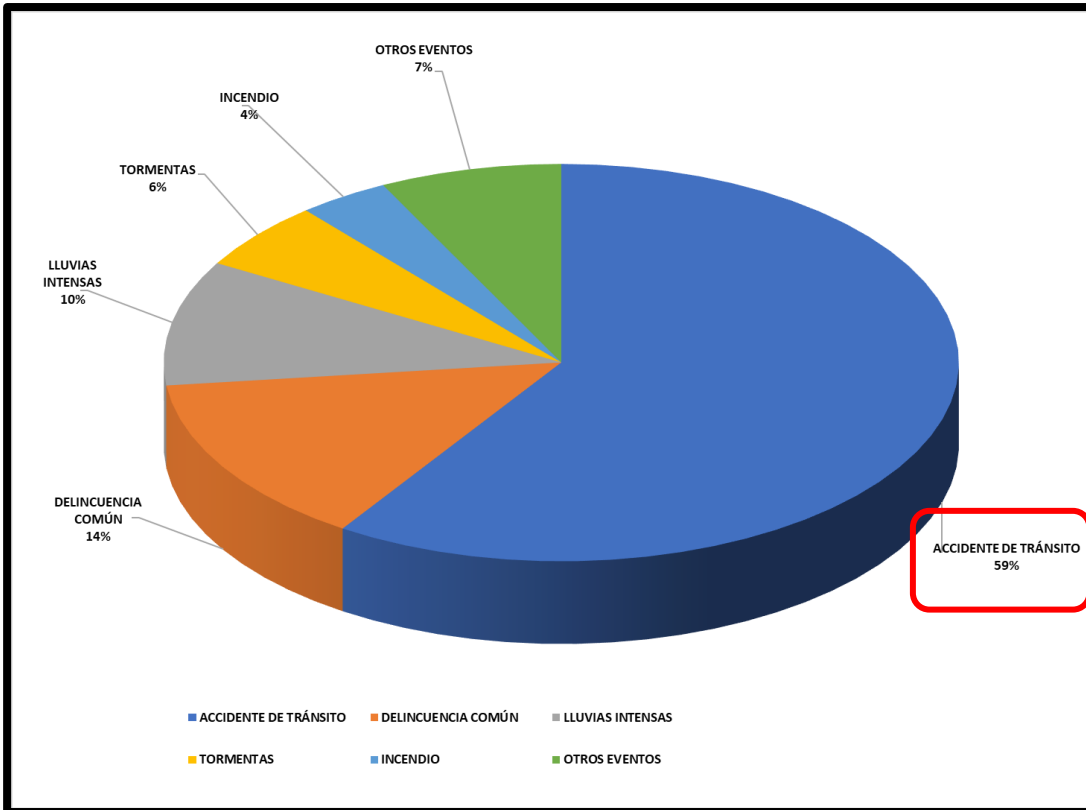
GRÁFICO N°2 – TIPO DE EVENTOS REGISTRADOS A NIVEL NACIONAL DEL 17 AL 23 DE OCTUBRE 2025



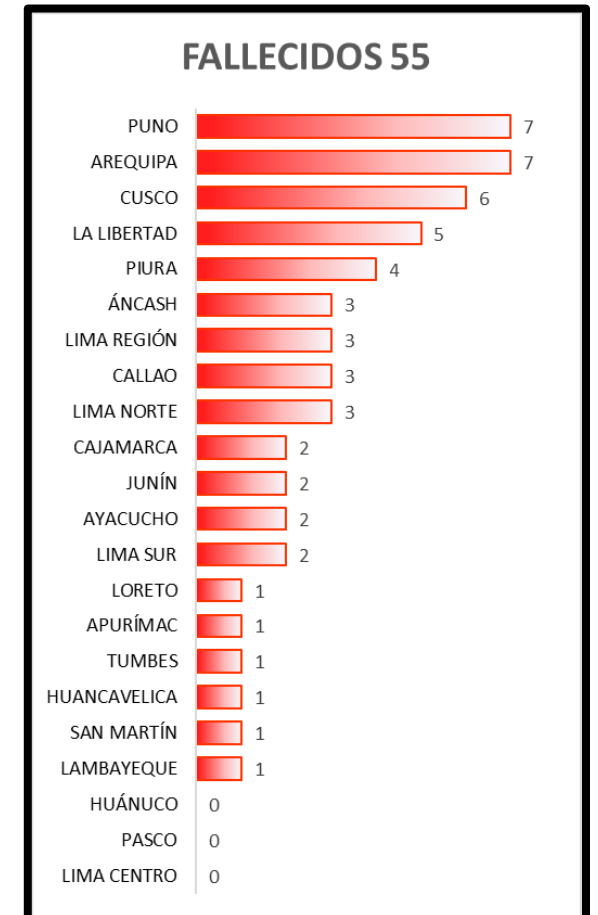
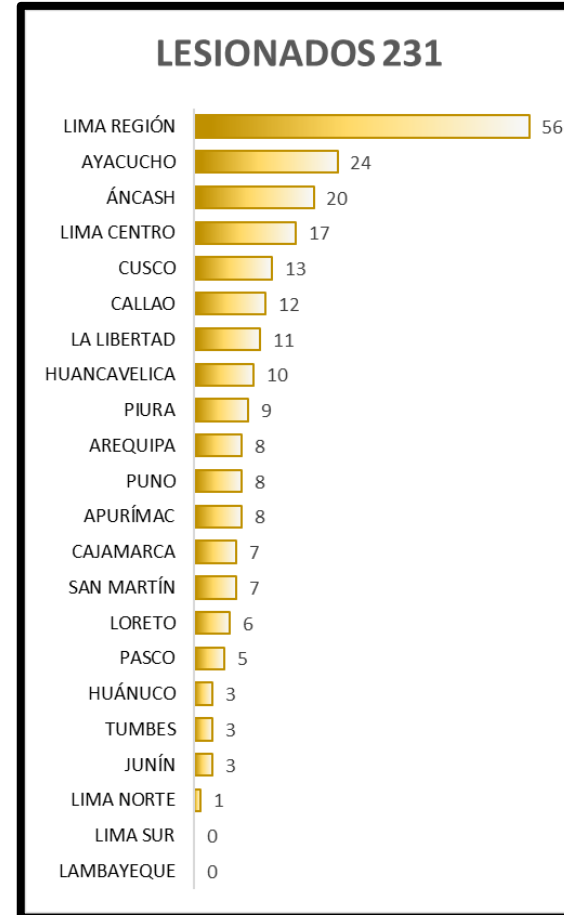
FUENTE: SIREED

TIPO DE EVENTOS Y DAÑOS A LA SALUD DE LAS PERSONAS

GRÁFICA N°03 PORCENTAJE DE EVENTOS REGISTRADOS A NIVEL NACIONAL DEL 17 AL 23 DE OCTUBRE 2025

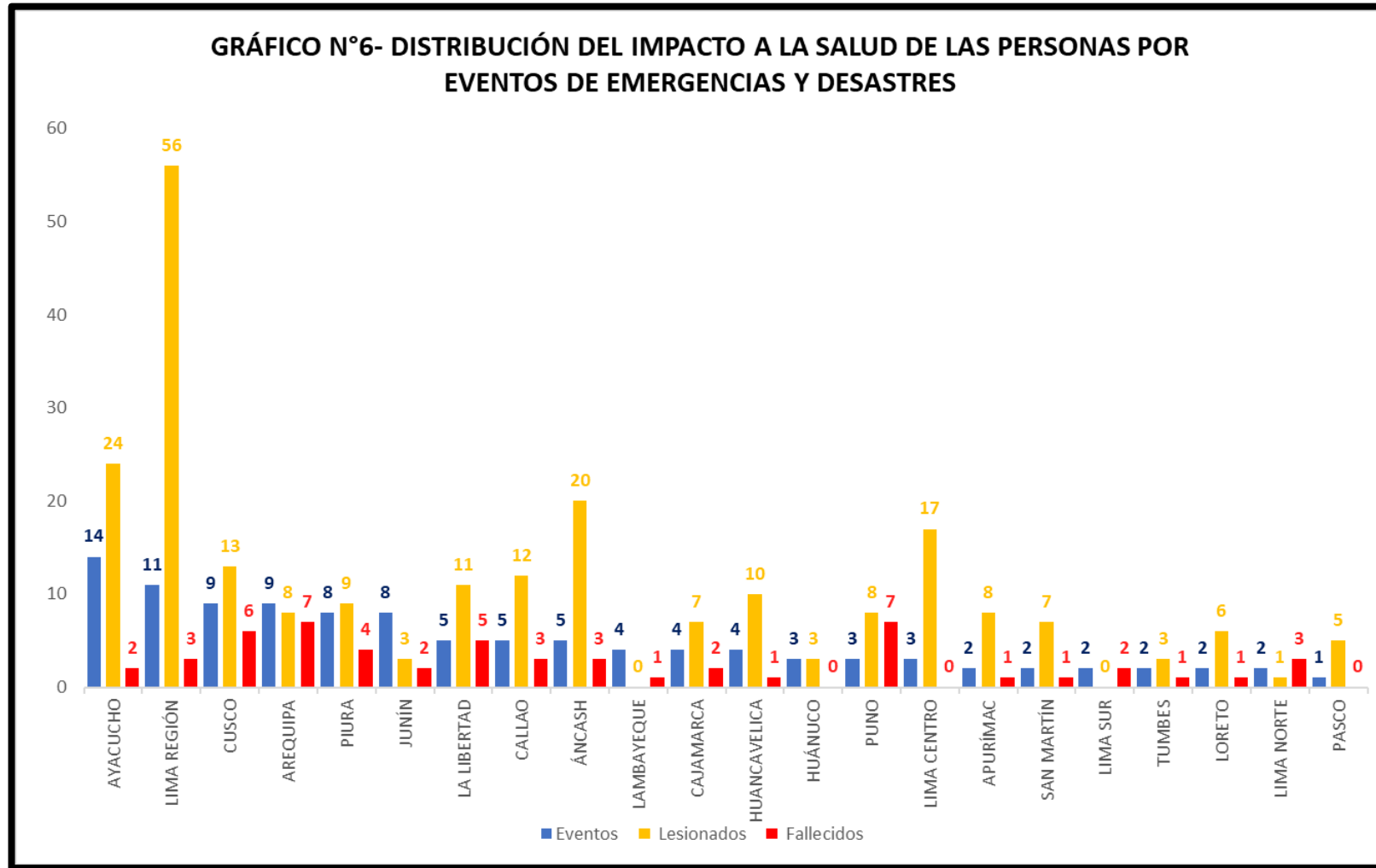


GRÁFICA N°4 y N°5 - CANTIDAD DE DAÑOS A LA SALUD DE LAS PERSONAS POR REGIÓN DEL 17 AL 23 DE OCTUBRE 2025




FUENTE: SIREED

DAÑOS A LA SALUD DE LAS PERSONAS



FUENTE: SIREED

REPORTES DE EVENTOS SIREED



REPORTE DE EVENTO N° 9116 - 2025 - COES SALUD - DIGERD





FECHA DE ACTUALIZACION: 21/10/2025 12:45 HORAS
 COMPLEMENTARIO: ACCIDENTE DE TRÁNSITO - LIMA
 FECHA DE EVENTO: 17 DE OCTUBRE DEL 2025, A LAS 15:40 HORAS
 NIVEL 1

I. DESCRIPCIÓN

ACCIDENTE DE TRÁNSITO DESPISTE Y VOLCADURA DEL BUS INTERPROVINCIAL DE LAIRNEMPRESA COMPANY J L INTERNACIONAL S.A.C CON LESIONES PERSONALES Y DAÑOS

II. UBICACIÓN

DEPARTAMENTO	PROVINCIA	DISTRITO
LIMA	HUAROCHIRI	CHICLA

REPORTE DE EVENTO N° 9142 - 2025 - COES SALUD - DIGERD

FECHA DE ACTUALIZACION: 22/10/2025 10:54 HORAS
 COMPLEMENTARIO: ACCIDENTE DE TRÁNSITO - CAJAMARCA
 FECHA DE EVENTO: 18 DE OCTUBRE DEL 2025, A LAS 21:10 HORAS
 NIVEL 1

I. DESCRIPCIÓN

SE REPORTA ACCIDENTE DE TRANSITO POR COLISION DE DE DOS VEHICULOS, CAUSANDO DAÑOS A LA SALUD.

II. UBICACIÓN

DEPARTAMENTO	PROVINCIA	DISTRITO
CAJAMARCA	CHOTA	CHOTA

LUGAR: ATOCBAMBO

III. DAÑOS A LA SALUD

LESIONADOS	:32
- HOSPITALIZADO	:14
- ALTA	:32
FALLECIDOS	:0
DESAPARECIDOS	:0
IPRESS AFECTADAS OPERATIVAS	:0
IPRESS AFECTADAS INOPERATIVAS	:0
SEDES ADMINISTRATIVAS AFECTADAS OPERATIVAS	:0
SEDES ADMINISTRATIVAS AFECTADAS INOPERATIVAS	:0
OFERTA MÓVIL AFECTADAS OPERATIVAS	:0
OFERTA MÓVIL AFECTADAS INOPERATIVAS	:0

III. DAÑOS A LA SALUD

LESIONADOS	:7
- HOSPITALIZADO	:2
- ALTA	:5
FALLECIDOS	:0
DESAPARECIDOS	:0
IPRESS AFECTADAS OPERATIVAS	:0
IPRESS AFECTADAS INOPERATIVAS	:0
SEDES ADMINISTRATIVAS AFECTADAS OPERATIVAS	:0
SEDES ADMINISTRATIVAS AFECTADAS INOPERATIVAS	:0
OFERTA MÓVIL AFECTADAS OPERATIVAS	:0
OFERTA MÓVIL AFECTADAS INOPERATIVAS	:0

CREADO POR: REGION LIMA, REGION LIMA
 ACTUALIZADO POR: REGION LIMA, REGION LIMA
 CERRADO POR: O.D.C.N.

[HTTP://SIREED.MINSA.GOB.PE](http://sireed.minsa.gob.pe)
COESALUD@MINSA.GOB.PE

AV. SAN FELIPE N° 1116
 JESÚS MARÍA - LIMA 11, PERÚ
 TELF. (511) 611 9930
 COE SALUD: 611 9933





CREADO POR: REGION CAJAMARCA, REGION CAJAMARCA
 ACTUALIZADO POR: REGION CAJAMARCA, REGION CAJAMARCA

[HTTP://SIREED.MINSA.GOB.PE](http://sireed.minsa.gob.pe)
COESALUD@MINSA.GOB.PE

AV. SAN FELIPE N° 1116
 JESÚS MARÍA - LIMA 11, PERÚ
 TELF. (511) 611 9930
 COE SALUD: 611 9933

FUENTE: SIREED

REPORTES DE EVENTOS SIREED

REPORTE DE EVENTO N° 9163 - 2025 - COES SALUD - DIGERD

FECHA DE ACTUALIZACIÓN: 22/10/2025 14:35 HORAS
 COMPLEMENTARIO: ACCIDENTE DE TRÁNSITO - ÁNCASH
 FECHA DE EVENTO: 20 DE OCTUBRE DEL 2025, A LAS 05:16 HORAS
 NIVEL 2

I. DESCRIPCIÓN

SE REGISTRA ACCIDENTE DE TRÁNSITO POR DESPISTE CON POSTERIOR VOLCADURA DE UNA MINIVAN, A LA ALTURA DE LA CARRETERA PISCOBAMBA - PAMPACHACRA, EL CUAL DEJA COMO SALDO DAÑOS A LA SALUD DE LAS PERSONAS.

II. UBICACIÓN

DEPARTAMENTO	PROVINCIA	DISTRITO
ÁNCASH	MARISCAL LUZURIAGA	ELEAZAR GUZMÁN BARRON
LUGAR: ELEAZAR GUZMAN BARRON		

III. DAÑOS A LA SALUD




LESIONADOS	:11
- HOSPITALIZADO	:4
- ALTA	:7
FALLECIDOS	:0
DESAPARECIDOS	:0
IPRESS AFECTADAS OPERATIVAS	:0
IPRESS AFECTADAS INOPERATIVAS	:0
SEDES ADMINISTRATIVAS AFECTADAS OPERATIVAS	:0
SEDES ADMINISTRATIVAS AFECTADAS INOPERATIVAS	:0
OFERTA MÓVIL AFECTADAS OPERATIVAS	:0
OFERTA MÓVIL AFECTADAS INOPERATIVAS	:0

CREADO POR: REGION ANCASH, REGION ANCASH
 ACTUALIZADO POR: REGION ANCASH, REGION ANCASH

[HTTP://SIREED.MINSA.GOB.PE](http://sireed.minsa.gob.pe)
COESALUD@MINSA.GOB.PE

AV. SAN FELIPE N° 1116
 JESUS MARÍA - LIMA 11, PERÚ
 TELF. (511) 611 9930
 COE SALUD: 611 9933

FUENTE: SIREED

REPORTE DE EVENTO N° 9223 - 2025 - COES SALUD - DIGERD

FECHA DE ACTUALIZACIÓN: 22/10/2025 14:23 HORAS
 COMPLEMENTARIO: ACCIDENTE DE TRÁNSITO - LIMA
 FECHA DE EVENTO: 22 DE OCTUBRE DEL 2025, A LAS 06:12 HORAS
 NIVEL 1

I. DESCRIPCIÓN

SE REPORTÓ EVENTO ANTRÓPICO TRATÁNDOSE DE UN ACCIDENTE VEHICULAR OCASIONADO POR COLISIÓN DE UNA COASTER DE TRANSPORTE PÚBLICO CONTRA VIGA DE TREN, EN EL DISTRITO DE SAN JUAN DE LURIGANCHO, OCASIONANDO 06 DAÑOS A LA SALUD, LOS CUALES SON ATENDIDOS POR AMBULANCIA DE LOS BOMBEROS. EQUIPO TÉCNICO DEL EMED SALUD REALIZA LA GESTIÓN DE INFORMACIÓN DEL EVENTO ADVERSO Y SEGUIMIENTO AL ESTADO DE SALUD DE LOS PACIENTES REFERIDOS.

II. UBICACIÓN

DEPARTAMENTO	PROVINCIA	DISTRITO

III. DAÑOS A LA SALUD

LESIONADOS	:9
- HOSPITALIZADO	:6
- ALTA	:3
FALLECIDOS	:0
DESAPARECIDOS	:0
IPRESS AFECTADAS OPERATIVAS	:0
IPRESS AFECTADAS INOPERATIVAS	:0
SEDES ADMINISTRATIVAS AFECTADAS OPERATIVAS	:0
SEDES ADMINISTRATIVAS AFECTADAS INOPERATIVAS	:0
OFERTA MÓVIL AFECTADAS OPERATIVAS	:0
OFERTA MÓVIL AFECTADAS INOPERATIVAS	:0

CREADO POR: DIRIS LIMA CENTRO, DIRIS LIMA CENTRO
 ACTUALIZADO POR: DIRIS LIMA CENTRO, DIRIS LIMA CENTRO

[HTTP://SIREED.MINSA.GOB.PE](http://sireed.minsa.gob.pe)
COESALUD@MINSA.GOB.PE

AV. SAN FELIPE N° 1116
 JESUS MARÍA - LIMA 11, PERÚ
 TELF. (511) 611 9930
 COE SALUD: 611 9933

REPORTES DE EVENTOS SIREED


PERU Ministerio de Salud
 Viceministerio de Salud Pública
 Dirección General de Gestión del Riesgo de Desastres y Defensa Nacional en Salud

REPORTE DE EVENTO N° 9270 - 2025 - COES SALUD - DIGERD
 FECHA DE ACTUALIZACION: 23/10/2025 14:28 HORAS
 COMPLEMENTARIO: INCENDIO - CUSCO
 FECHA DE EVENTO: 23 DE OCTUBRE DEL 2025, A LAS 11:30 HORAS
 NIVEL 1

I. DESCRIPCIÓN

INCENDIO URBANO OCASIONA DAÑOS A LA SALUD

II. UBICACIÓN

DEPARTAMENTO	PROVINCIA	DISTRITO
CUSCO	QUISPICANCHI	QUIQUIJANA
LUGAR: QUIQUIJANA		

III. DAÑOS A LA SALUD

LESIONADOS	:7
- HOSPITALIZADO	:0
- ALTA	:0
FALLECIDOS	:0
DESAPARECIDOS	:0
IPRESS AFECTADAS OPERATIVAS	:0
IPRESS AFECTADAS INOPERATIVAS	:0
SEDES ADMINISTRATIVAS AFECTADAS OPERATIVAS	:0
SEDES ADMINISTRATIVAS AFECTADAS INOPERATIVAS	:0
OFERTA MÓVIL AFECTADAS OPERATIVAS	:0
OFERTA MÓVIL AFECTADAS INOPERATIVAS	:0

CREADO POR: REGION CUSCO, REGION CUSCO
 ACTUALIZADO POR: REGION CUSCO, REGION CUSCO

[HTTP://SIREED.MINSA.GOB.PE](http://sireed.minsa.gob.pe)
 COESALUD@MINSA.GOB.PE

AV. SAN FELIPE N° 1116
 JESÚS MARÍA - LIMA 11, PERÚ
 TELF. (511) 611 9930
 COE SALUD: 611 9933


PERU Ministerio de Salud
 Viceministerio de Salud Pública
 Dirección General de Gestión del Riesgo de Desastres y Defensa Nacional en Salud

REPORTE DE EVENTO N° 9107 - 2025 - COES SALUD - DIGERD
 FECHA DE ACTUALIZACION: 23/10/2025 08:51 HORAS
 COMPLEMENTARIO: LLUVIAS INTENSAS - AYACUCHO
 FECHA DE EVENTO: 17 DE OCTUBRE DEL 2025, A LAS 07:05 HORAS
 NIVEL 1

I. DESCRIPCIÓN

SE REPORTA LLUVIAS INTENSAS OCASIONADO DAÑOS A LA INFRAESTRUCTURA DEL CENTRO DE SALUD.

II. UBICACIÓN

DEPARTAMENTO	PROVINCIA	DISTRITO
AYACUCHO	LUCANAS	CARMEN SALCEDO
LUGAR: CENTRO DE SALUD ANDAMARCA.		

TABLA N° 01 - CONSOLIDADO DE IPRESS AFECTADAS OPERATIVAS

N°	NIVEL	NOMBRE DE LA IPRESS	PROVINCIA	DISTRITO
1	I-4	ANDAMARCA	LUCANAS	CARMEN SALCEDO


CREADO POR: AYACUCHO, RED SUR
 ACTUALIZADO POR: AYACUCHO, RED SUR

[HTTP://SIREED.MINSA.GOB.PE](http://sireed.minsa.gob.pe)
 COESALUD@MINSA.GOB.PE

AV. SAN FELIPE N° 1116
 JESÚS MARÍA - LIMA 11, PERÚ
 TELF. (511) 611 9930
 COE SALUD: 611 9933

FUENTE: SIREED

REPORTES DE EVENTOS SIREED


PERÚ Ministerio de Salud
 Viceministerio de Salud Pública
 Dirección General de Gestión del Riesgo de Desastres y Defensa Nacional en Salud

REPORTE DE EVENTO N° 9111 - 2025 - COES SALUD - DIGERD
 FECHA DE ACTUALIZACIÓN: 23/10/2025 01:25 HORAS
 COMPLEMENTARIO: NEVADA - CUSCO
 FECHA DE EVENTO: 17 DE OCTUBRE DEL 2025, A LAS 04:37 HORAS
 NIVEL 1

I. DESCRIPCIÓN

DURANTE LA MADRUGADA SE REGISTRARON LLUVIAS INTENSAS ACOMPAÑADAS DE NEVADAS. IRINLA ACUMULACIÓN DE NIEVE SOBRE EL TECHO, SUMADA AL DETERIORO DE ALGUNAS ÁREAS DE LA ESTRUCTURA, PROVOCÓ SU COLAPSO PARCIAL, ADEMÁS LA ACUMULACIÓN DE AGUAS PLUVIALES OCASIONÓ LA INUNDACIÓN DE ALGUNOS AMBIENTES DENTRO DEL ESTABLECIMIENTO DE SALUD. IRIN

II. UBICACIÓN


DEPARTAMENTO	PROVINCIA	DISTRITO
CUSCO	ESPINAR	PALLPATA
LUGAR: C.S PALLPATA		

TABLA N° 01 - CONSOLIDADO DE IPRESS AFECTADAS OPERATIVAS

N°	NIVEL	NOMBRE DE LA IPRESS	PROVINCIA	DISTRITO
1	I-2	PALLPATA	ESPINAR	PALLPATA

CREADO POR: REGION CUSCO, REGION CUSCO
 ACTUALIZADO POR: REGION CUSCO, REGION CUSCO
[HTTP://SIREED.MINSA.GOB.PE](http://sireed.minsa.gob.pe)
 COESALUD@MINSA.GOB.PE

AV. SAN FELIPE N° 1116
 JESÚS MARÍA - LIMA 11, PERÚ
 TELF. (511) 611 9930
 COE SALUD: 611 9933


PERÚ Ministerio de Salud
 Viceministerio de Salud Pública
 Dirección General de Gestión del Riesgo de Desastres y Defensa Nacional en Salud

REPORTE DE EVENTO N° 9147 - 2025 - COES SALUD - DIGERD
 FECHA DE ACTUALIZACIÓN: 22/10/2025 10:59 HORAS
 COMPLEMENTARIO: LLUVIAS INTENSAS - JUNÍN
 FECHA DE EVENTO: 19 DE OCTUBRE DEL 2025, A LAS 17:00 HORAS
 NIVEL 2

I. DESCRIPCIÓN

LAS LLUVIAS INTENSAS AFECTARON A LA IPRESS CHILCA, PRESENTANDO FILTRACIONES POR LOS TECHOS, EN LAS ÁREAS DE: FARMACIA, ODONTOLOGIA, EMERGENCIA, CRED, ESNI, CONSULTORIO MATERNO, PREVENTIVO DE CÁNCER, ESNITS, PASADIZOS, SALA DE ESPERA.

II. UBICACIÓN

DEPARTAMENTO	PROVINCIA	DISTRITO
JUNIN	HUANCAYO	CHILCA
LUGAR: IPRESS CHILCA		

TABLA N° 01 - CONSOLIDADO DE IPRESS AFECTADAS OPERATIVAS

N°	NIVEL	NOMBRE DE LA IPRESS	PROVINCIA	DISTRITO
1	I-4	CHILCA	HUANCAYO	CHILCA

CREADO POR: REGION JUNIN, REGION JUNIN
 ACTUALIZADO POR: REGION JUNIN, REGION JUNIN
[HTTP://SIREED.MINSA.GOB.PE](http://sireed.minsa.gob.pe)
 COESALUD@MINSA.GOB.PE

AV. SAN FELIPE N° 1116
 JESÚS MARÍA - LIMA 11, PERÚ
 TELF. (511) 611 9930
 COE SALUD: 611 9933

FUENTE: SIREED

MONITOREO DE INSTITUCIONES TÉCNICO CIENTÍFICAS



PERÚ

Ministerio
de Salud



DIGERD

Dirección General de Gestión del Riesgo
de Desastres y Defensa Nacional en Salud



ESTUDIO NACIONAL DEL FENÓMENO “EL NIÑO”

COMISIÓN MULTISECTORIAL ENCARGADA
DEL ESTUDIO NACIONAL DEL FENÓMENO “EL NIÑO” – ENFEN
Decreto Supremo N° 007-2017-PRODUCE



ESTUDIO NACIONAL DEL
FENÓMENO “EL NIÑO”

“Año de la recuperación y consolidación de la economía peruana”

COMUNICADO OFICIAL ENFEN N°11-2025
17 de octubre de 2025

Estado del sistema de alerta: **No activo**¹

RESUMEN EJECUTIVO



ENFEN mantiene el Estado del Sistema de Alerta ante El Niño Costero/La Niña Costera como “No Activo” en la región Niño 1+2. Para el verano 2025-2026, se estima una probabilidad de 55% que la temperatura superficial del mar en la región Niño 1+2 continúe con valores dentro de la condición neutra, seguido de una probabilidad de 35% de condiciones cálidas.



Para el Pacífico central (región Niño 3.4), es más probable que la condición fría débil continúe hasta diciembre de 2025. Para el verano 2025-2026 es más probable la condición neutra (51%), con un segundo escenario probable (39%) de la condición fría.



Para el trimestre octubre– diciembre de 2025, se prevén precipitaciones inferiores a lo normal en la costa norte. En la vertiente occidental andina norte y centro, es más probable un escenario de lluvias entre normales a por debajo de lo normal.



Se prevé que en los ríos de la Vertiente Hidrográfica del Pacífico predominen caudales normales.

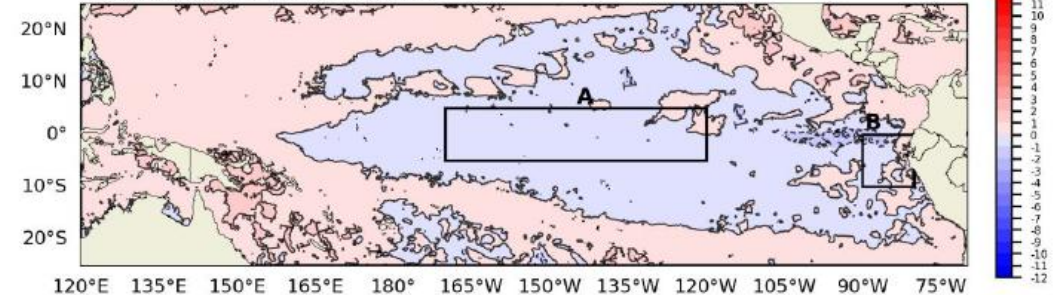


Para las próximas semanas, se espera que en la región norte– centro continúe el desove de la anchoveta. Se mantendrá la disponibilidad del jurel y caballa. Además, se espera que se incrementen los procesos de maduración gonadal y desove de los recursos bonito y del jurel, de acuerdo al patrón estacional.



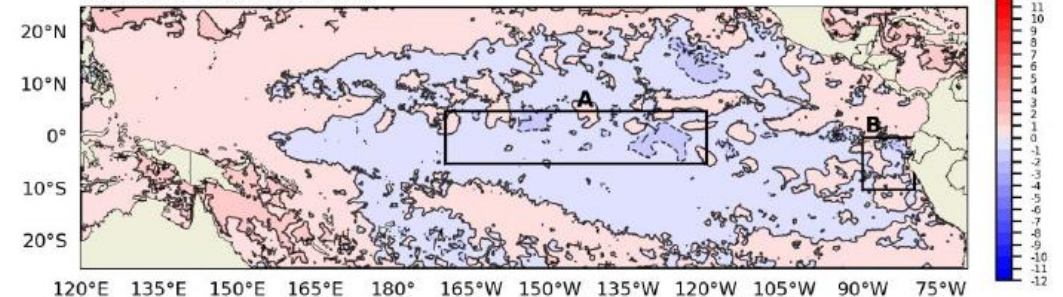
Se recomienda a los tomadores de decisiones adoptar medidas correspondientes a la prevención, preparación y reducción del riesgo de desastres. Se sugiere dar seguimiento constante a los avisos meteorológicos y pronósticos estacionales, para las acciones correspondientes. Se exhorta a la población a mantenerse informada a través de las fuentes oficiales del ENFEN.

Promedio de la Anomalia de la Temperatura Superficial del Mar:
Septiembre-01-2025 a Septiembre-30-2025



Datos de: UK Met Office, 2012. OSTIA L4 SST Analysis (GDS2). Ver. 2.0. PO.DAAC, CA, USA. <https://doi.org/10.48670/moi-00165>
Climatología 1991-2020

Promedio de la Anomalia de la Temperatura Superficial del Mar:
Octubre-01-2025 a Octubre-15-2025



Datos de: UK Met Office, 2012. OSTIA L4 SST Analysis (GDS2). Ver. 2.0. PO.DAAC, CA, USA. <https://doi.org/10.48670/moi-00165>
Climatología 1991-2020

FUENTE: ENFEN

SERVICIO NACIONAL DE METEOROLOGÍA E HIDROLOGÍA - SENAMHI

DIRECCIÓN GENERAL DE GESTIÓN DEL RIESGO DE DESASTRES Y DEFENSA NACIONAL EN SALUD

AVISO N° 1220 – 2025 – COES SALUD – DIGERD – MINSA

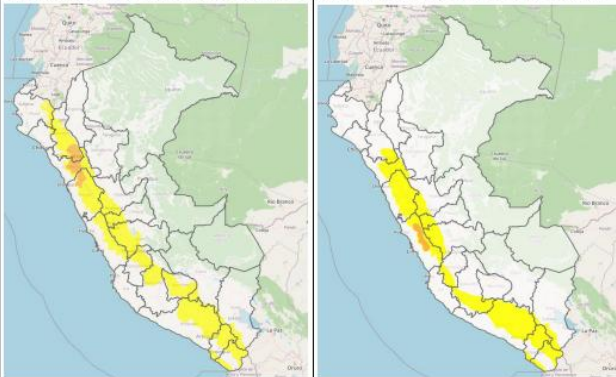
INCREMENTO DE TEMPERATURA DIURNA EN LA SIERRA Y EN LA COSTA SUR

NIVEL NARANJA

AVISO METEOROLÓGICO N° 373 – 2025 - SENAMHI

Fecha de emisión	Miércoles, 22 de Octubre de 2025
Fecha de inicio	Viernes, 24 de Octubre de 2025 a las 10:00 horas
Fecha de final	Sábado, 25 de Octubre de 2025 a las 23:59 horas
Duración	37 horas

El Senamhi informa que, desde el viernes 24 de octubre al sábado 25 de octubre, se registrará el incremento de la temperatura diurna de moderada a fuerte intensidad en la sierra, y de moderada intensidad en la costa sur. Se prevé escasa nubosidad hacia el mediodía, lo que favorecerá un aumento de la radiación ultravioleta (UV). Además, se esperan ráfagas de viento con velocidades cercanas a los 45 km/h, principalmente durante las horas de la tarde.



VIERNES 24	SABADO 25
El viernes 24 de octubre se prevén temperaturas máximas entre 25 °C y 33 °C en la sierra norte, entre 22 °C y 29 °C en la sierra centro y valores entre 21 °C y 30 °C en la sierra sur. Asimismo, se prevén temperaturas máximas entre 22 °C y 33 °C en la costa sur.	El sábado 25 de octubre se prevén temperaturas máximas entre 24 °C y 32 °C en la sierra norte, entre 23 °C y 30 °C en la sierra centro y valores entre 21 °C y 30 °C en la sierra sur. Asimismo, se prevén temperaturas máximas entre 22 °C y 33 °C en la costa sur.

NIVEL NARANJA

ANCASH, APURIMAC, AREQUIPA, AYACUCHO, CAJAMARCA, CUSCO, HUANCAMELICA, HUANUCO, JUNIN, LA LIBERTAD, LAMBAYEQUE, LIMA, MOQUEGUA, PASCO, PIURA, PUNO, TACNA

DIRECCIÓN GENERAL DE GESTIÓN DEL RIESGO DE DESASTRES Y DEFENSA NACIONAL EN SALUD

AVISO N° 1217 – 2025 – COES SALUD – DIGERD – MINSA

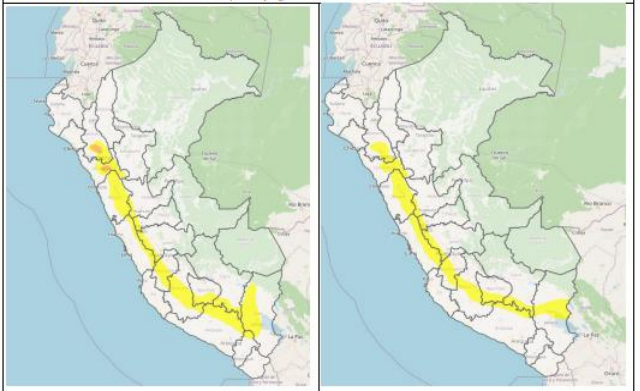
PRECIPITACIONES EN LA SIERRA (EXTENSIÓN DEL AVISO 369)

NIVEL NARANJA

AVISO METEOROLÓGICO N° 372 – 2025 - SENAMHI

Fecha de emisión	Martes, 21 de Octubre de 2025
Fecha de inicio	Jueves, 23 de Octubre de 2025 a las 00:00 horas
Fecha de final	Viernes, 24 de Octubre de 2025 a las 23:59 horas
Duración	47 horas

El SENAMHI informa que, el jueves 23 y viernes 24 de octubre, continuarán las precipitaciones (nieve, granizo, aguanieve y lluvia) de moderada a fuerte intensidad en la sierra. Se espera la ocurrencia de granizo en zonas por encima de los 2800 m s. n. m. y nevadas en localidades sobre los 3900 m s. n. m. de la sierra central y sur. Estas precipitaciones estarán acompañadas de descargas eléctricas y ráfagas de viento cercanas a los 45 km/h. Asimismo, no se descarta la ocurrencia de lluvia dispersa y ligera hacia la costa.



JUEVES 23	VIERNES 24
El jueves 23 de octubre esperan acumulados de próximos a los 21 mm/día en la sierra norte y alrededor de los 14 mm/día en la sierra central y sur.	El viernes 24 de octubre esperan acumulados de próximos a los 18 mm/día en la sierra norte y alrededor de los 14 mm/día en la sierra central y sur.

ZONAS ALERTADAS

NIVEL NARANJA

ANCASH, APURIMAC, AREQUIPA, AYACUCHO, CAJAMARCA, CUSCO, HUANCAMELICA, HUANUCO, JUNIN, LA LIBERTAD, LIMA, MOQUEGUA, PASCO Y PUNO

NIVEL AMARILLO

ANCASH, APURIMAC, AREQUIPA, AYACUCHO, CAJAMARCA, CUSCO, HUANCAMELICA, HUANUCO, JUNIN, LA LIBERTAD, LIMA, MOQUEGUA, PASCO Y PUNO

DIRECCIÓN GENERAL DE GESTIÓN DEL RIESGO DE DESASTRES Y DEFENSA NACIONAL EN SALUD

AVISO N°1221- 2025 – COES SALUD – DIGERD – MINSA

AVISO DE CORTO PLAZO ANTE LLUVIAS INTENSAS

NIVEL NARANJA

AVISO N°296-2025 – SENAMHI

Fecha de inicio	Jueves 23 Octubre 2025 - 13:00 horas
Duración	Corto plazo – 24 horas



Estos avisos indican la posibilidad de ocurrencia de lluvias intensas para las siguientes 24 horas.

SIERRA: Se esperan precipitaciones de moderada a fuerte intensidad en la sierra norte, y de ligera a moderada intensidad en la sierra central y sur, acompañadas de descargas eléctricas y ráfagas de viento durante la tarde y la noche. Asimismo, se esperan granizadas en localidades situadas por encima de los 3,000 m s. n. m., y nevadas a más de 4,000 m s. n. m., especialmente en la sierra central y sur.

SELVA: Se prevén lluvias de ligera a moderada intensidad en la selva norte, así como chubascos ligeros en la selva alta. Estas precipitaciones estarán acompañadas de descargas eléctricas y ráfagas de viento, tanto durante el día como en la noche.

COSTA: Se esperan lloviznas ligeras y dispersas principalmente durante la madrugada y primeras horas de la mañana en distritos cercanos al litoral de la costa central.

NIVEL NARANJA

CAJAMARCA Y LA LIBERTAD

NIVEL AMARILLO

AMAZONAS, ANCASH, APURIMAC, AREQUIPA, AYACUCHO, CAJAMARCA, CUSCO, HUANCAMELICA, JUNIN, LA LIBERTAD, LAMBAYEQUE, LIMA, LORETO, MOQUEGUA, PASCO, PIURA, PUNO SAN MARTIN Y TACNA

NIVELES DE PELIGRO

NIVEL AMARILLO	NIVEL NARANJA	NIVEL ROJO
Peligro: Pronóstico de precipitaciones acumuladas en 24 horas de intensidad moderada. Recomendación: Tomar precauciones y estar atentos a la información oficial.	Peligro: Pronóstico de precipitaciones acumuladas en 24 horas de intensidad fuerte y pueden producir anegamientos e inundaciones pluviales. Recomendación: Proteger bienes ante las lluvias intensas y sus eventos asociados (granizo, descargas eléctricas, vientos fuertes y anegamientos). Estar atentos a la información oficial.	Peligro: Pronóstico de precipitaciones acumuladas en 24 horas de intensidad extrema y pueden producir inundaciones pluviales. Presenta fenómenos asociados como descargas eléctricas, vientos fuertes y granizo. Recomendación: Reprogramar actividades en áreas expuestas a las lluvias intensas. Proteger bienes ante lluvias intensas y a sus eventos asociados (granizo, descargas eléctricas, vientos fuertes y anegamientos). Estar atentos a la información oficial.

REGIÓN	TIPO DE PRECIPITACIÓN	MÁX. CANTIDAD DE PP (mm/24h)	PROBABILIDAD	FENÓMENOS ASOCIADOS

FUENTE: SENAMHI

SERVICIO NACIONAL DE METEOROLOGÍA E HIDROLOGÍA - SENAMHI

DIRECCIÓN GENERAL DE GESTIÓN DEL RIESGO DE DESASTRES Y DEFENSA NACIONAL EN SALUD

COES SALUD

AVISO N°1222- 2025 – COES SALUD – DIGERD – MINSA


AVISO DE CORTO PLAZO ANTE POSIBLE ACTIVACIÓN DE QUEBRADAS

NIVEL ROJO

AVISO N°296-2025 - SENAMHI

Fecha de inicio: Jueves 23 de Octubre 2025 - 13:00 horas

Duración: Corto plazo – 24 horas



Estos avisos indican la posibilidad de activación de quebradas asociada a las lluvias pronosticadas para las siguientes 24 horas (aviso de corto plazo), considerando la lluvia de los 7 días antecedentes y la susceptibilidad a movimientos en masa.

En el contexto de estos avisos, la activación de quebradas (o huaycos) se refiere a los flujos de agua y movimientos en masa rápidos en quebradas o cuencas pequeñas resultantes de la acción de las lluvias precedentes y actuales y las condiciones geológicas. Incluye flujos de lodo, crecidas de detritos, y flujo de detritos.

ZONAS ALERTADAS

NIVEL ROJO

CAJAMARCA

NIVEL NARANJA

AMAZONAS, CAJAMARCA, LA LIBERTAD, LAMBAYEQUE Y SAN MARTÍN

NIVEL AMARILLO

AMAZONAS, ANCASH, CAJAMARCA, JUNIN, LA LIBERTAD, LAMBAYEQUE, LIMA, LORETO Y SAN MARTÍN

NIVELES DE PELIGRO

NIVEL AMARILLO	NIVEL NARANJA	NIVEL ROJO
Peligro: Posibilidad de activación de quebradas de severidad moderada debido a condiciones de lluvias intensas.	Peligro: Posibilidad de activación de quebradas de severidad fuerte ocasionado por lluvias intensas en áreas inestables.	Peligro: Posibilidad de activación de quebradas de severidad extrema ocasionado por lluvias intensas en áreas inestables.
Recomendación: Estar atentos a la información oficial y seguir las instrucciones de las autoridades.	Recomendación: Revisar procedimientos de emergencia. Evitar actividades en áreas expuestas al impacto de activación de quebradas.	Recomendación: Revisar procedimientos de emergencia. Reprogramar actividades en áreas expuestas al impacto de activación de quebradas.

Elaborado por: MAOR V'B: JDS

Módulo de Monitoreo COES Salud DIGERD - MINSA

www.minsa.gob.pe/digerd

Av. San Felipe N° 1116 Jesús María, Lima 15072, Perú T (511) 611-9930

DIRECCIÓN GENERAL DE GESTIÓN DEL RIESGO DE DESASTRES Y DEFENSA NACIONAL EN SALUD

COES SALUD

AVISO N° 1223 – 2025 – COES SALUD – DIGERD – MINSA

AVISO ESPECIAL DE OLAJE

La Marina de Guerra del Perú a través de la Dirección de Hidrografía y Navegación, pone en conocimiento a la opinión pública la persistencia de oleajes anómalos.

- El estado del mar en nuestro litoral presentará las siguientes condiciones:
 - Litoral Norte (Zona de Tumbes hasta Salaverry): Arbo de oleaje ligero del suroeste a partir de la madrugada del domingo 26 de octubre.
 - Litoral Centro (Zona al sur de Salaverry hasta San Juan de Marcona):
 - Al sur de Salaverry hasta Callao: Persistirá el oleaje ligero proveniente del suroeste a partir de la tarde del sábado 25 de octubre
 - Al sur de Callao hasta San Juan de Marcona: Persistirá el oleaje ligero proveniente del suroeste a partir de la tarde del viernes 24 de octubre.
 - Litoral Sur de Callao hasta San Juan de Marcona: Arbo de oleaje ligero del suroeste c. Litoral Sur (Zona al sur de San Juan de Marcona hasta Tacna): Arbo de oleaje ligero del suroeste a partir de la mañana del sábado 25 de octubre
- Estos oleajes estarán presentes en nuestro litoral hasta el martes 28 de octubre y tendrán mayor impacto en las áreas que tengan playas abiertas o semi-abiertas con orientación sudeste, por lo que se recomienda a los Gobiernos Regionales, Locales, Capitanías de Puerto y empresas de la comunidad acuática tomar las medidas de prevención necesarias para evitar accidentes y/o daños personales o materiales.
- Actualmente nos encontramos en la fase lunar de luna nueva. Esta fase lunar influiría en el incremento del nivel de marea en algunas zonas costeras.
- Se exhorta a toda la población costera y personas que realizan actividades portuarias, pesqueras, deportivas y de recreo, acatar las medidas de seguridad que se dispongan, con la finalidad de salvaguardar la vida humana en zonas de influencia.
- La Dirección de Hidrografía y Navegación, continuará monitoreando de manera permanente el estado del mar en función al comportamiento de los sistemas atmosféricos y oceánicos, comunicando de manera oportuna cualquier cambio en el estado del mar.

FUENTE:

DHN-AVISO ESPECIAL DE OLAJE N° 49 – 25 (publicado el 22 de Octubre de 2025)

RECOMENDACIONES

A LOS ESPACIOS DE MONITOREO

- En función de las IPRESS costeras identificados por los EMED Salud, determinar:
 - El abastecimiento de medicamentos, insumos y materiales.
 - La operatividad del sistema de referencia y contra referencia.
- Reforzar con materiales a las IPRESS costeras que permitan afrontar el evento.
- Monitorear la elaboración de los Planes de Contingencia frente a este evento de las Redes y EESS.
- Diffundir el contenido del presente aviso a la población, a través de los medios de comunicación local.
- Informar al COES Salud, las acciones implementadas en función del presente aviso.

A LOS ESTABLECIMIENTOS DE SALUD

- Asegurar la operatividad y poner a buen recaudo los equipos electrónicos, insumos y elementos de ayuda diagnóstica.
- Asegurar la operatividad de la ambulancia (unidad móvil) para la referencia de pacientes.
- Reforzar, en la medida de lo posible los ingresos a los establecimientos para evitar el deterioro de los mismos.
- Diffundir a la población costera y personas que realizan actividades portuarias, pesca, deportivas y de recreo continúen tomando medidas de seguridad para evitar accidentes y/o daños personales y materiales.
- Coordinar con las autoridades locales la implementación de medidas preventivas en la población.

Elaborado por: MAOR V'B: JDS

Módulo de Monitoreo COES Salud DIGERD - MINSA

www.minsa.gob.pe/digerd

Av. San Felipe N° 1116 Jesús María, Lima 15072, Perú T (511) 611-9930

DIRECCIÓN GENERAL DE GESTIÓN DEL RIESGO DE DESASTRES Y DEFENSA NACIONAL EN SALUD

COES SALUD

AVISO N° 1224 – 2025 – COES SALUD – DIGERD – MINSA

AVISO ESPECIAL DE VIENTO

La Marina de Guerra del Perú a través de la Dirección de Hidrografía y Navegación, informa a la opinión pública el siguiente pronóstico:

- A partir a partir de la tarde del viernes 24 hasta la tarde del sábado 25 de octubre se presentará brisa fuerte (hasta 20 nudos) con dirección predominante del suroeste y sur en el litoral centro y sur, principalmente entre las localidades de Cerro Azul y Atico; mientras que, en mar abierto se presentará brisa fuerte (hasta 22 nudos).
- Se recomienda a los Gobiernos Regionales, Locales, Capitanías de Puerto y empresas de la comunidad acuática tomar las medidas de prevención y seguridad respectiva, con la finalidad de evitar accidentes y/o daños personales y materiales.
- Se exhorta a toda la población costera y personas que realizan actividades portuarias, pesqueras, deportivas y de recreo, acatar las medidas de seguridad que se dispongan, con la finalidad de salvaguardar la vida humana en zonas de influencia.

FUENTE:

DHN-AVISO ESPECIAL DE VIENTO N° 25 - 25 (publicado el 22 de Octubre de 2025)

RECOMENDACIONES

A LOS ESPACIOS DE MONITOREO

- En función de las IPRESS costeras identificados por los EMED Salud, determinar:
 - El abastecimiento de medicamentos, insumos y materiales.
 - La operatividad del sistema de referencia y contra referencia.
- Reforzar con materiales a las IPRESS costeras que permitan afrontar el evento.
- Monitorear la elaboración de los Planes de Contingencia frente a este evento de las Redes y EESS.
- Diffundir el contenido del presente aviso a la población, a través de los medios de comunicación local.
- Informar al COES Salud, las acciones implementadas en función del presente aviso.

A LOS ESTABLECIMIENTOS DE SALUD

- Asegurar la operatividad y poner a buen recaudo los equipos electrónicos, insumos y elementos de ayuda diagnóstica.
- Asegurar la operatividad de la ambulancia (unidad móvil) para la referencia de pacientes.
- Reforzar, en la medida de lo posible los ingresos a los establecimientos para evitar el deterioro de los mismos.
- Diffundir a la población costera y personas que realizan actividades portuarias, pesca, deportivas y de recreo continúen tomando medidas de seguridad para evitar accidentes y/o daños personales y materiales.
- Coordinar con las autoridades locales la implementación de medidas preventivas en la población.

FUENTE: SENAMHI

EVENTOS SÍSMICOS A NIVEL NACIONAL

Del 17 al 23 de octubre del 2025

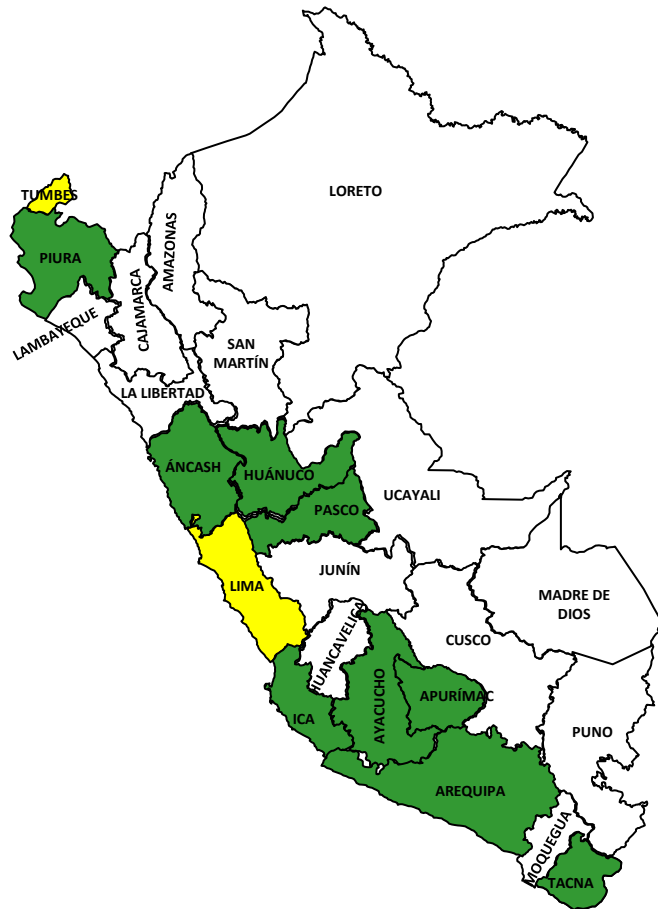
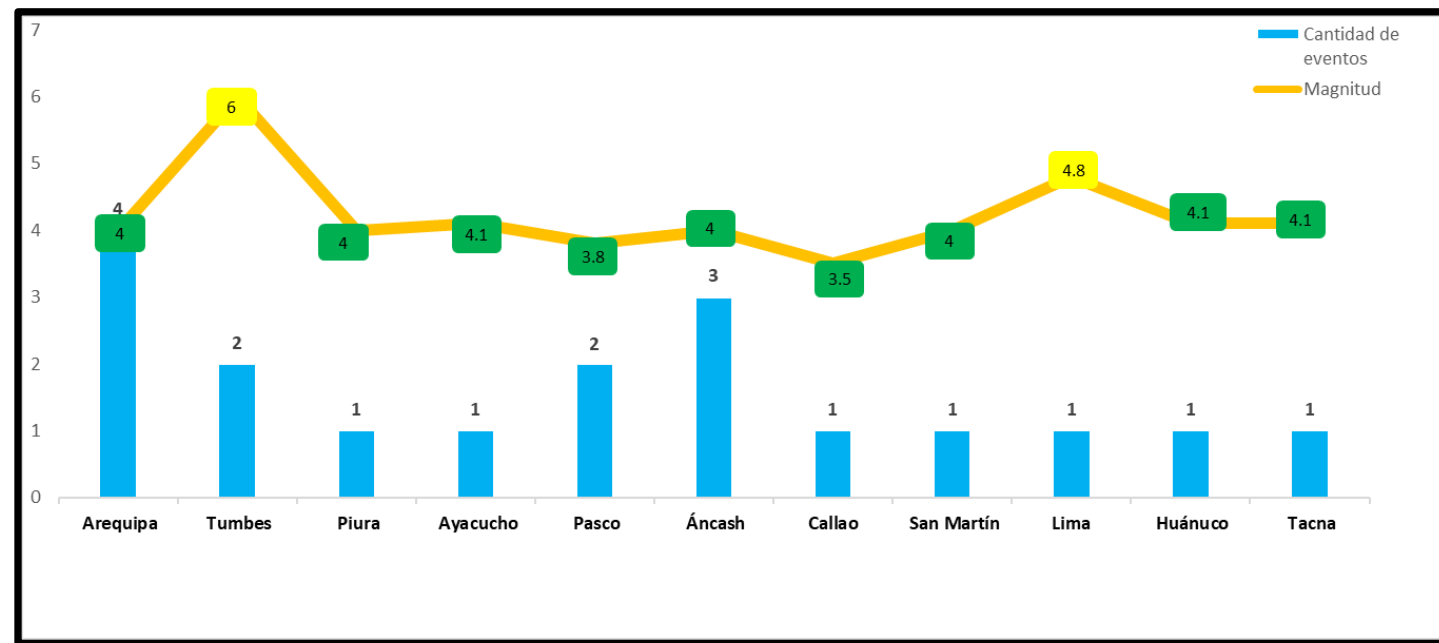


GRÁFICO N°07- CANTIDAD DE EVENTOS SÍSMICOS A NIVEL NACIONAL

TOTAL DE SISMOS: 18



FUENTE: IGP

Rango de alerta: ● < M4.5 ● de M4.5 a M6.0 ● > M6.0

MONITOREO VULCANOLÓGICO



FUENTE: IGP

PERÚ Ministerio del Ambiente IGP Instituto Geofísico del Perú

BOLETÍN VULCANOLÓGICO UBINAS

IGP/CENVUL-UBI/BV 2025-0012
Análisis: 1-30 de septiembre de 2025
Fecha de emisión: 1 de octubre de 2025

NIVEL DE ALERTA: Verde

Resumen: El Instituto Geofísico del Perú (IGP) informa que el comportamiento dinámico del volcán Ubinas (región Moquegua) no ha presentado variaciones significativas; por lo tanto, no existen indicios asociados al desarrollo de un proceso eruptivo en el corto plazo. **En consecuencia, el nivel de alerta volcánica se mantiene en color verde.**

PERÚ Ministerio del Ambiente IGP Instituto Geofísico del Perú

BOLETÍN VULCANOLÓGICO SABANCAYA

IGP/CENVUL-SAB/BV 2025-0032
Análisis: 13-19 de octubre de 2025
Fecha de emisión: 20 de octubre de 2025

NIVEL DE ALERTA: Naranja

Resumen: El IGP informa que el volcán sabancaya continúa en proceso eruptivo. Durante este periodo, no se registraron explosiones volcánicas; sin embargo, se observaron emisiones de vapor de agua y gases que alcanzaron una altura máxima de 1100 m sobre la cima del volcán, además de actividad sísmica asociada al movimiento de fluidos magmáticos y fracturamiento interno. **En consecuencia, el nivel de alerta volcánica se mantiene en color naranja.**

<https://www.igp.gob.pe/servicios/centro-vulcanologico-nacional/productos-boletines>

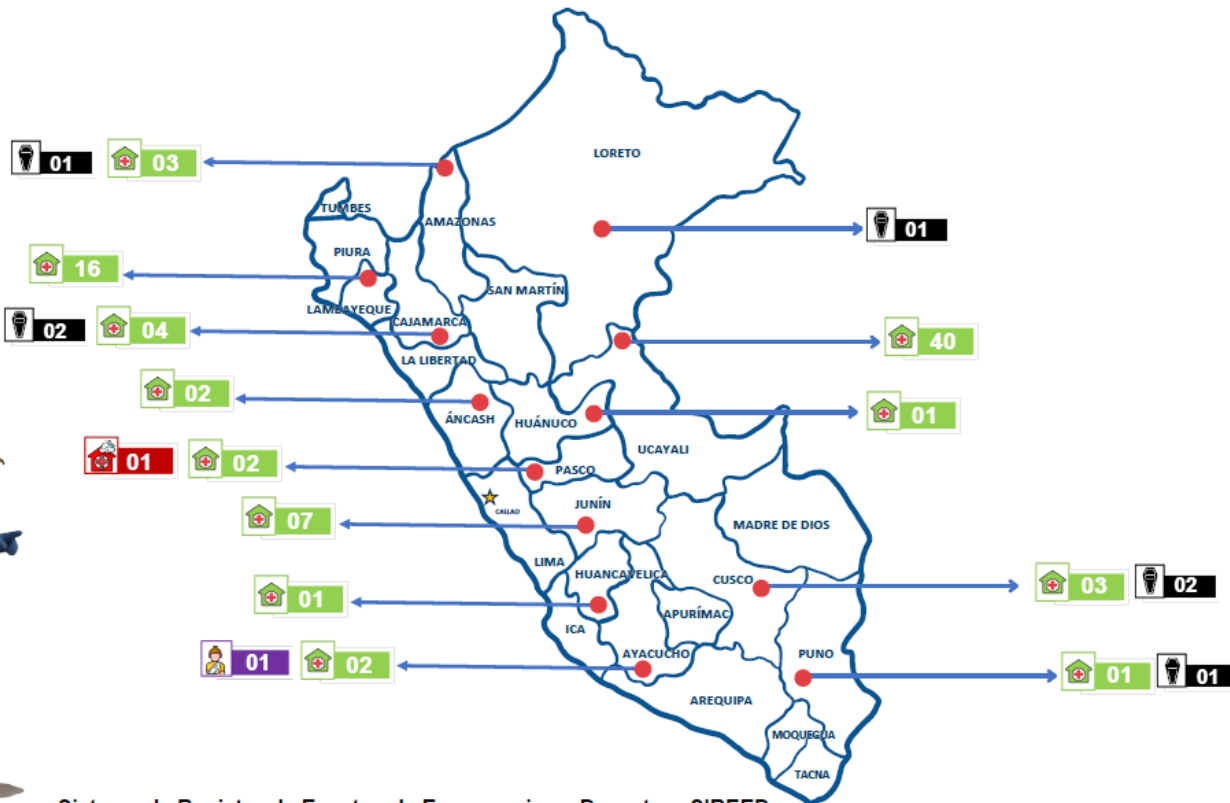
TEMPORADA DE LLUVIAS 2025 - 2026

MONITOREO DE DAÑOS EN TEMPORADA DE LLUVIAS 2025 - 2026



MONITOREO DE DAÑOS OCASIONADOS EN LA TEMPORADA DE LLUVIAS 2025 - 2026

Del 28 de septiembre al 22 de octubre



Fuente: Sistema de Registro de Eventos de Emergencias y Desastres-SIREED

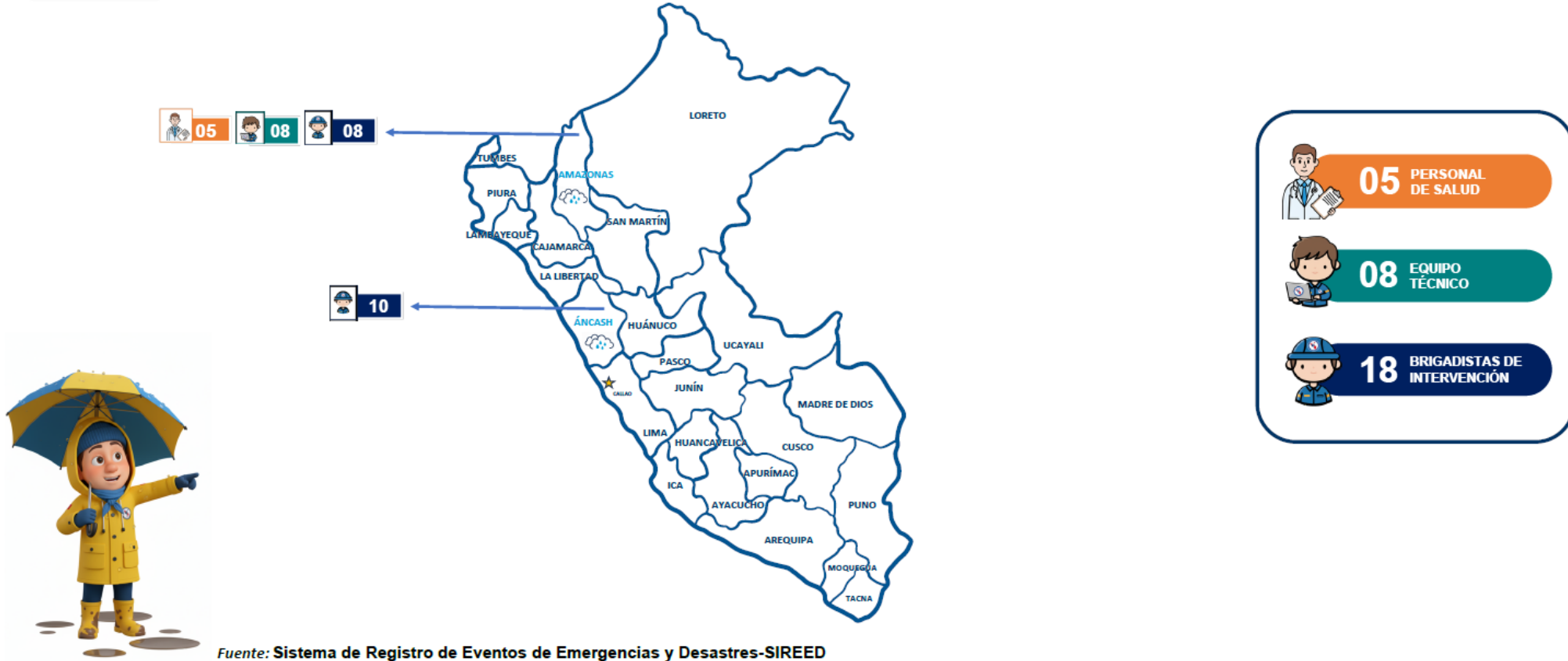
(*) validado por COES Mininter

MONITOREO DE ACCIONES EN TEMPORADA DE LLUVIAS 2025 - 2026



RECURSOS MOVILIZADOS NIVEL REGIONAL - TEMPORADA DE LLUVIAS

Del 28 de septiembre al 22 de octubre



Fuente: Sistema de Registro de Eventos de Emergencias y Desastres-SIREED

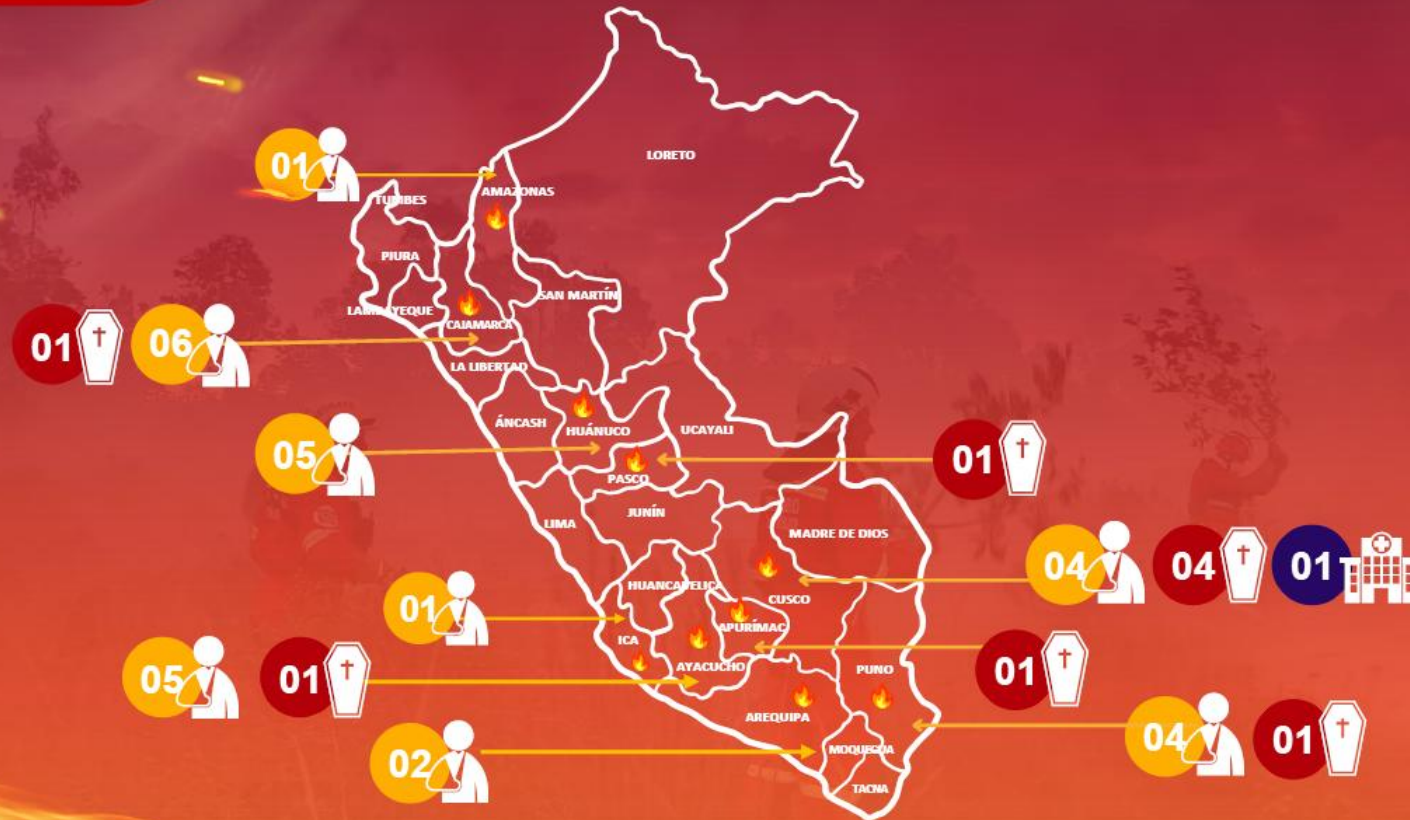
INCENDIOS FORESTALES 2025

MONITOREO DE DAÑOS EN INCENDIOS FORESTALES 2025

OCTUBRE

22

MONITOREO INCENDIOS FORESTALES Consolidado de daños a la salud por departamentos del 01 de enero al 22 de octubre de 2025



01 | IPRESS
AFECTADA
OPERATIVA



28 | LESIONADOS

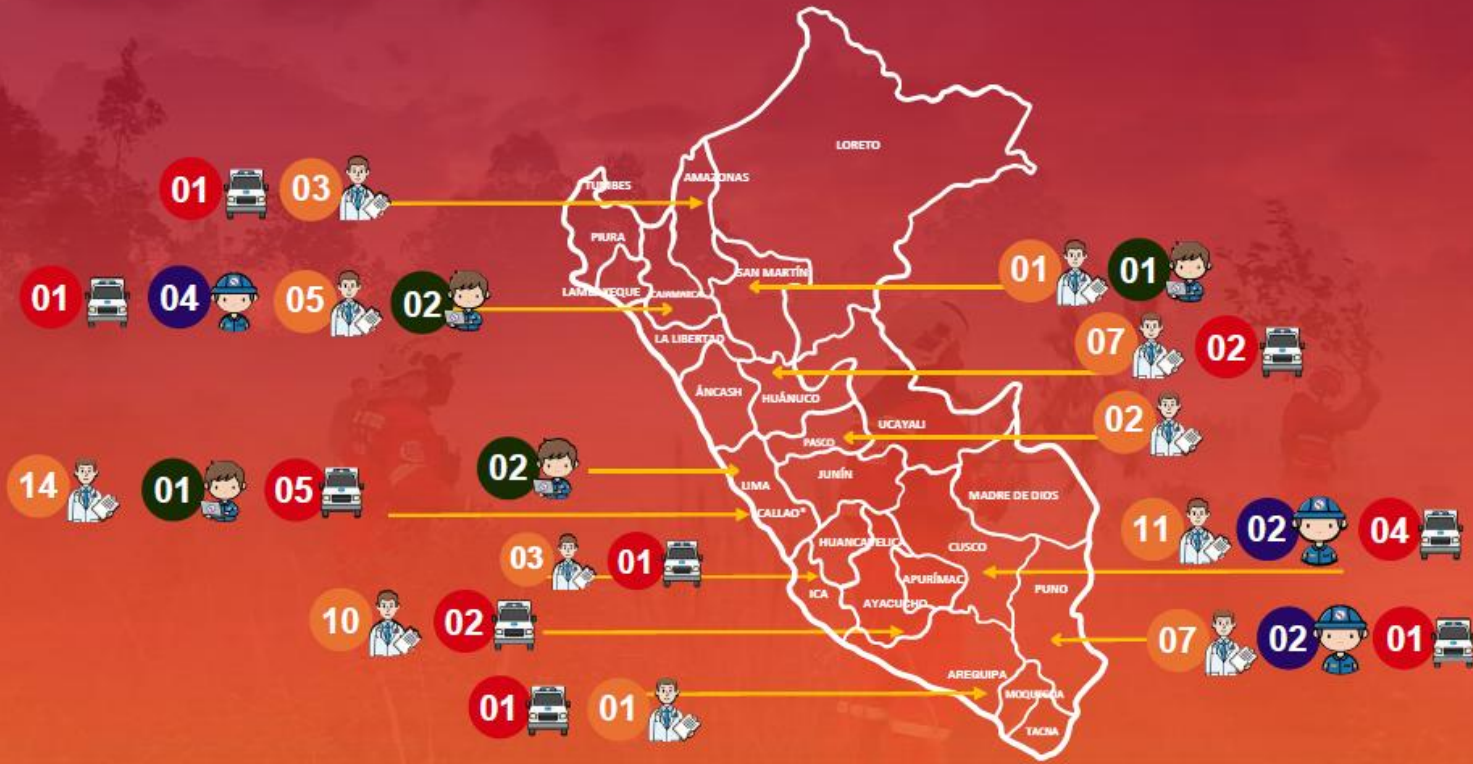


09 | FALLECIDOS

MONITOREO DE ACCIONES EN INCENDIOS FORESTALES 2025

OCTUBRE
22

MONITOREO INCENDIOS FORESTALES del 01 de enero al 22 de octubre de 2025



64 | PERSONAL DE SALUD

06 | EQUIPO TÉCNICO

08 | BRIGADISTAS DE INTERVENCIÓN

18 | AMBULANCIAS

DOCUMENTOS NORMATIVOS VIGENTES

DECLARATORIAS DE ESTADO DE EMERGENCIA

DECLARATORIAS DE ESTADO DE EMERGENCIA VIGENTES



ACTUALIZADO AL 16/10/25

NORMA LEGAL	EVENTO	REGIONES	PROVINCIAS	DISTRITOS	PLAZO (días)	VIGENCIA
D.S.N°110-2025-PCM	POR PELIGRO INMINENTE ANTE CONTAMINACIÓN HÍDRICA	MOQUEGUA	2	10	60	29/8/2025 al 27/10/2025

FUENTE: Normas Legales

<https://app.powerbi.com/view?r=eyJrIjoizTViYTM4ZDMtZTlyYy00ZjY5LTNmM2EtZWlyZDNiMTRmMjQ3IiwidCI6Ijc5MDVjMmZjLTkzM2MtNDUyYS04YjgzLWlyZTU2NDU1ZDE2YSIsImMiOiR9>

INDICADOR DE COES SALUD



PERÚ

Ministerio
de Salud



DIGERD
Dirección General de Gestión del Riesgo
de Desastres y Defensa Nacional en Salud

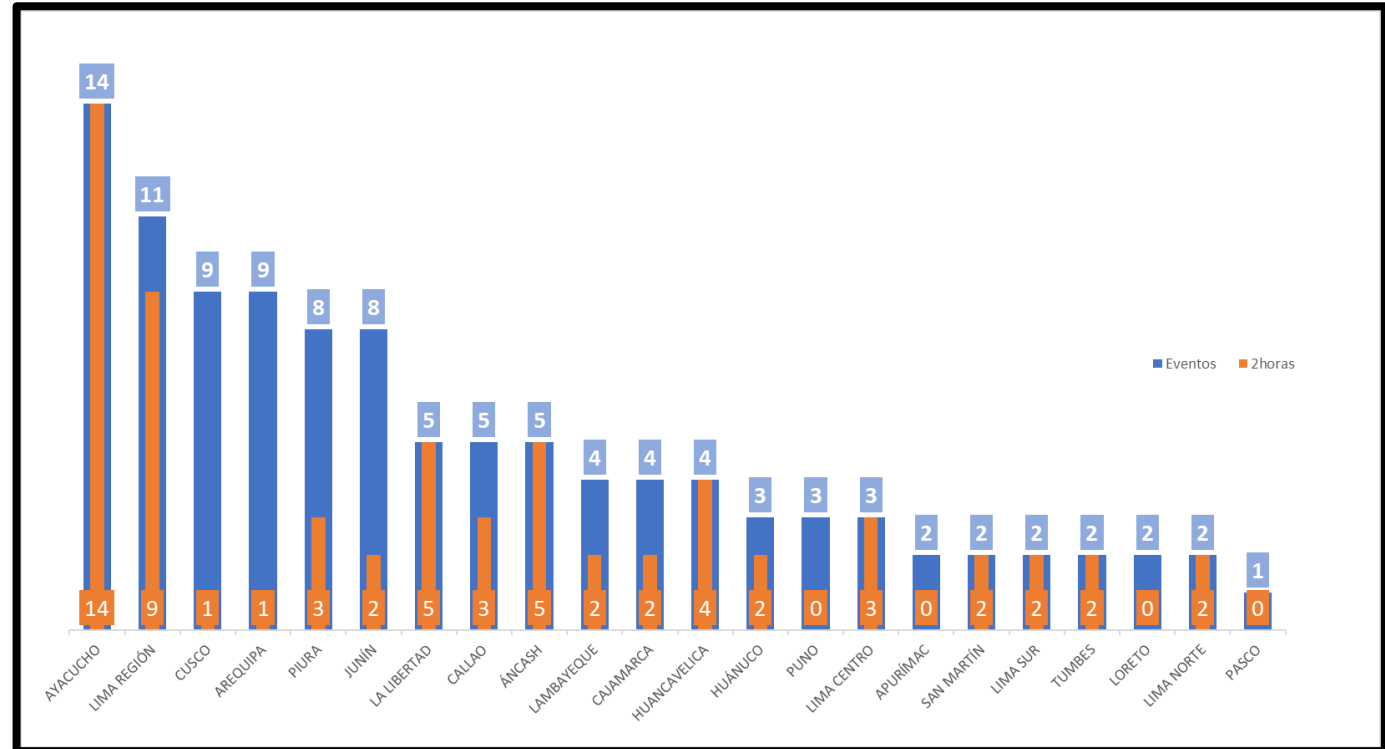


INDICADOR COES SALUD: OPORTUNIDAD

TABLA N°1- DETALLE DEL IMPACTO A LA SALUD POR EVENTOS DE EMERGENCIAS Y DESASTRES REGISTRADOS

REGIONES	EVENTOS	A LAS 2 HORAS	% CUMPLIMIENTO
AYACUCHO	14	14	100%
LIMA REGIÓN	11	9	82%
CUSCO	9	1	11%
AREQUIPA	9	1	11%
PIURA	8	3	38%
JUNÍN	8	2	25%
LA LIBERTAD	5	5	100%
CALLAO	5	3	60%
ÁNCASH	5	5	100%
LAMBAYEQUE	4	2	50%
CAJAMARCA	4	2	50%
HUANCAVELICA	4	4	100%
HUÁNUCO	3	2	67%
PUNO	3	0	0%
LIMA CENTRO	3	3	100%
APURÍMAC	2	0	0%
SAN MARTÍN	2	2	100%
LIMA SUR	2	2	100%
TUMBES	2	2	100%
LORETO	2	0	0%
LIMA NORTE	2	2	100%
PASCO	1	0	0%
Total general	108	64	59%

GRÁFICO N°08- DISTRIBUCIÓN DEL IMPACTO A LA SALUD POR EVENTOS DE EMERGENCIAS Y DESASTRES REGISTRADOS DENTRO DE LAS 02 HORAS POST EVENTO



FUENTE: SIREED

CONSOLIDADO DE SALA DE EMERGENCIAS Y DESASTRES EN SALUD A NIVEL NACIONAL



PERÚ

Ministerio de Salud



DIGERD

Dirección General de Gestión del Riesgo de Desastres y Defensa Nacional en Salud



COES
SALUD



Ponle
PUNCHE
y ganamos todos
PERÚ

SALAS DE EMERGENCIAS Y DESASTRES EN SALUD - EMED SALUD - REGIONES

1. LIMA REGIÓN
2. TACNA
3. CALLAO
4. HUÁNUCO
5. CAJAMARCA
6. CUSCO
7. AMAZONAS
8. SAN MARTÍN
9. LA LIBERTAD
10. ÁNCASH
11. UCAYALI
12. MOQUEGUA
13. PIURA
14. PASCO
15. PUNO
16. AREQUIPA
17. JUNÍN
18. AYACUCHO



SALAS DE EMERGENCIAS Y DESASTRES EN SALUD - EMED SALUD – LIMA METROPOLITANA

EMED SALUD DIRIS LIMA SUR

PERU Ministerio de Salud
Viceministerio de Emergencias y Desastres en Salud
Dirección de Redes Integradas de Salud Lima Sur
MINSAL
DIRIS LIMA SUR

Sala de Crisis Emergencias y Desastres de Salud EMED Salud - DIRIS Lima Sur

Periodo comprendido: Del 16 al 22 de Oct. del 2025 - SE N°43

Elaborado por el Módulo de Análisis

Espacio de Monitoreo de Emergencias y Desastres de Salud EMED Salud - DIRIS Lima Sur - Módulo de Análisis

EMED SALUD DIRIS LIMA CENTRO

PERU Ministerio de Salud
Dirección de Redes Integradas de Salud Lima Centro
DIRIS Lima Centro
EMED

SALA DE CRISIS DE EMERGENCIAS Y DESASTRES

Del 16 al 22 de Octubre del 2025
OFICINA DE GESTIÓN DE RIESGOS Y DESASTRES DIRIS LIMA CENTRO



EMED SALUD DIRIS LIMA NORTE

PERU Ministerio de Salud
Dirección de Redes Integradas de Salud Lima Norte
OFICINA DE GESTIÓN DE RIESGOS Y DESASTRES

2025



DIRIS LIMA NORTE SALA DE CRISIS EMERGENCIAS Y DESASTRES DE SALUD SEMANA N° 43

945-256-004
912-217-096

35-00-205

emeddirisnorte@gmail.com
briadasdirislimanorte@hotmail.com



Gracias