



PERÚ

Ministerio
de Salud

SALA DE EMERGENCIAS Y DESASTRES EN SALUD

Del 07 al 13 de noviembre 2025

C.D. Débora Risco

Centro de Operaciones de Emergencia del
Sector Salud – COES Salud

Dirección General de Gestión del Riesgo de
Desastres y Defensa Nacional en Salud

Ministerio de Salud

MINISTERIO DE SALUD
SALUD. DERECHO DE TODOS



DIGERD

Dirección General de Gestión del Riesgo
de Desastres y Defensa Nacional en Salud

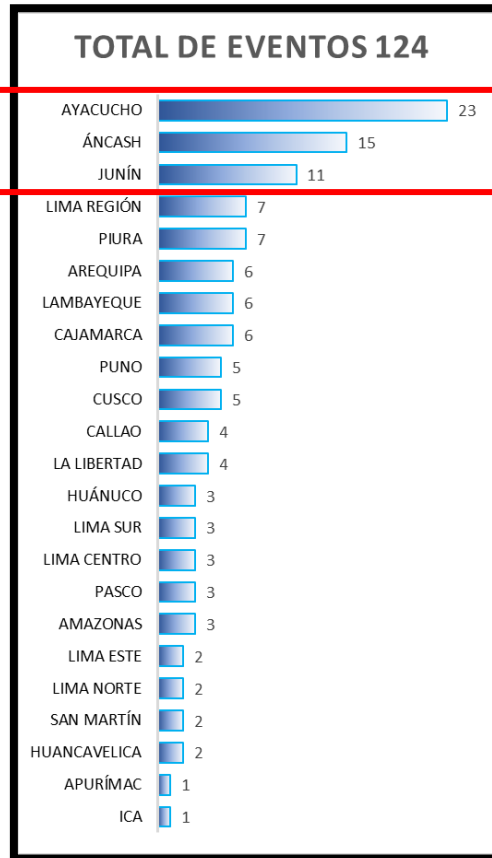
CONTENIDO

- ANÁLISIS DE DAÑOS A LA SALUD
- MONITOREO DE INSTITUCIONES TÉCNICO CIENTÍFICAS
- INFOGRAFÍA INCENDIOS FORESTALES 2025
- INFOGRAFÍA DE LA TEMPORADA DE LLUVIAS 2025 - 2026
- DOCUMENTOS NORMATIVOS
- INDICADOR COES SALUD

ANÁLISIS DE EVENTOS CON REPERCUSIÓN A LA SALUD

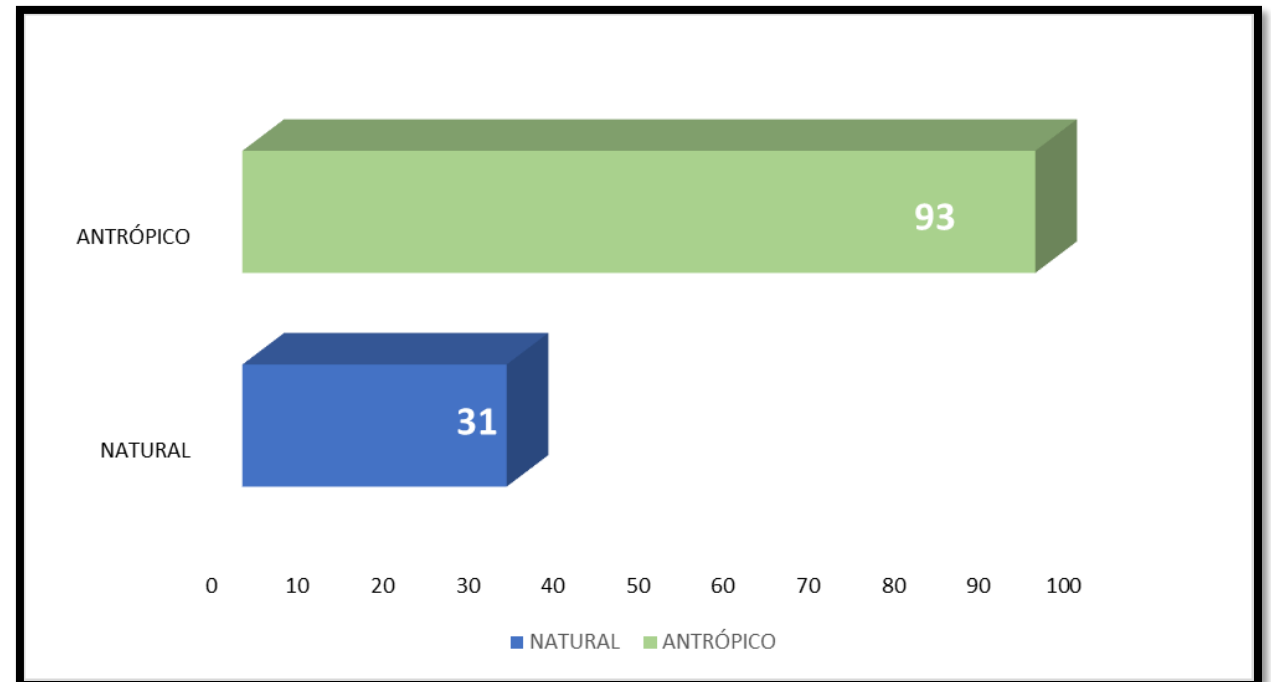
EVENTOS DE EMERGENCIAS Y DESASTRES A NIVEL NACIONAL

GRÁFICA N°1- TOTAL DE EVENTOS REGISTRADOS A NIVEL NACIONAL DEL 07 AL 13 DE NOVIEMBRE 2025



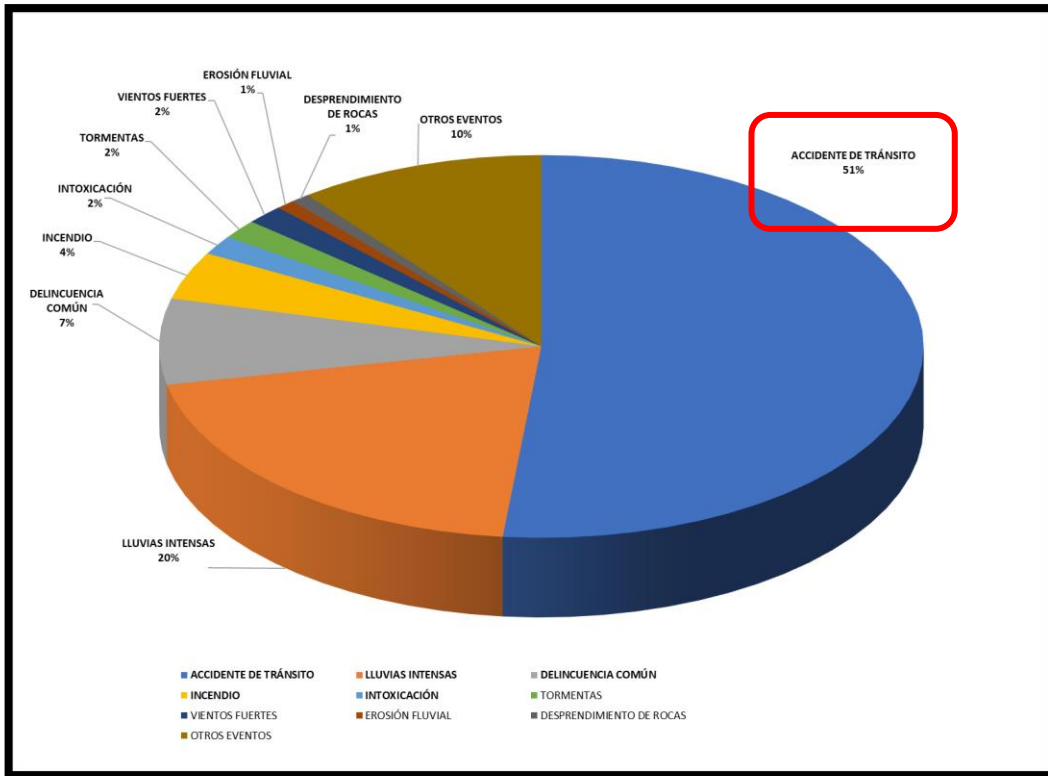
FUENTE: SIREED

GRÁFICO N°2 – TIPO DE EVENTOS REGISTRADOS A NIVEL NACIONAL DEL 07 AL 13 DE NOVIEMBRE 2025

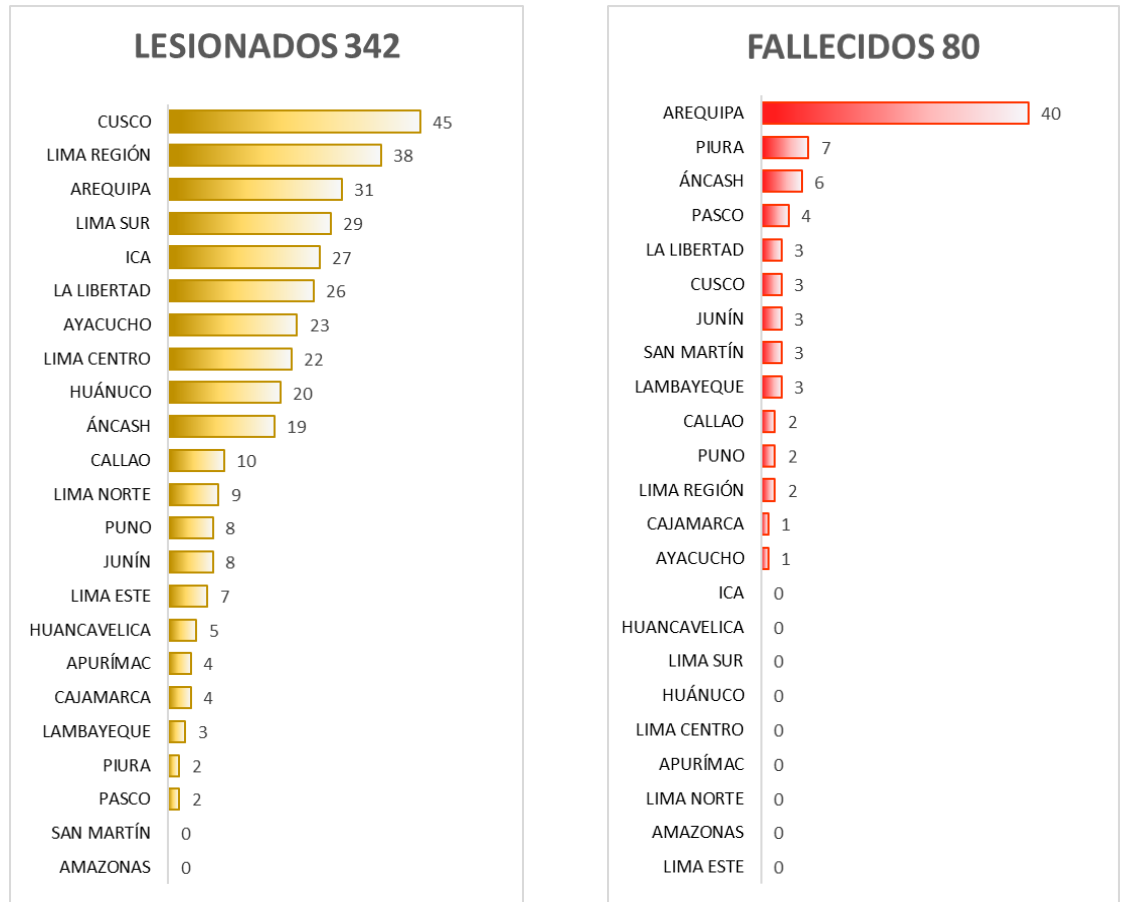


TIPO DE EVENTOS Y DAÑOS A LA SALUD DE LAS PERSONAS

GRÁFICA N°03 PORCENTAJE DE EVENTOS REGISTRADOS A NIVEL NACIONAL DEL 07 AL 13 DE NOVIEMBRE 2025

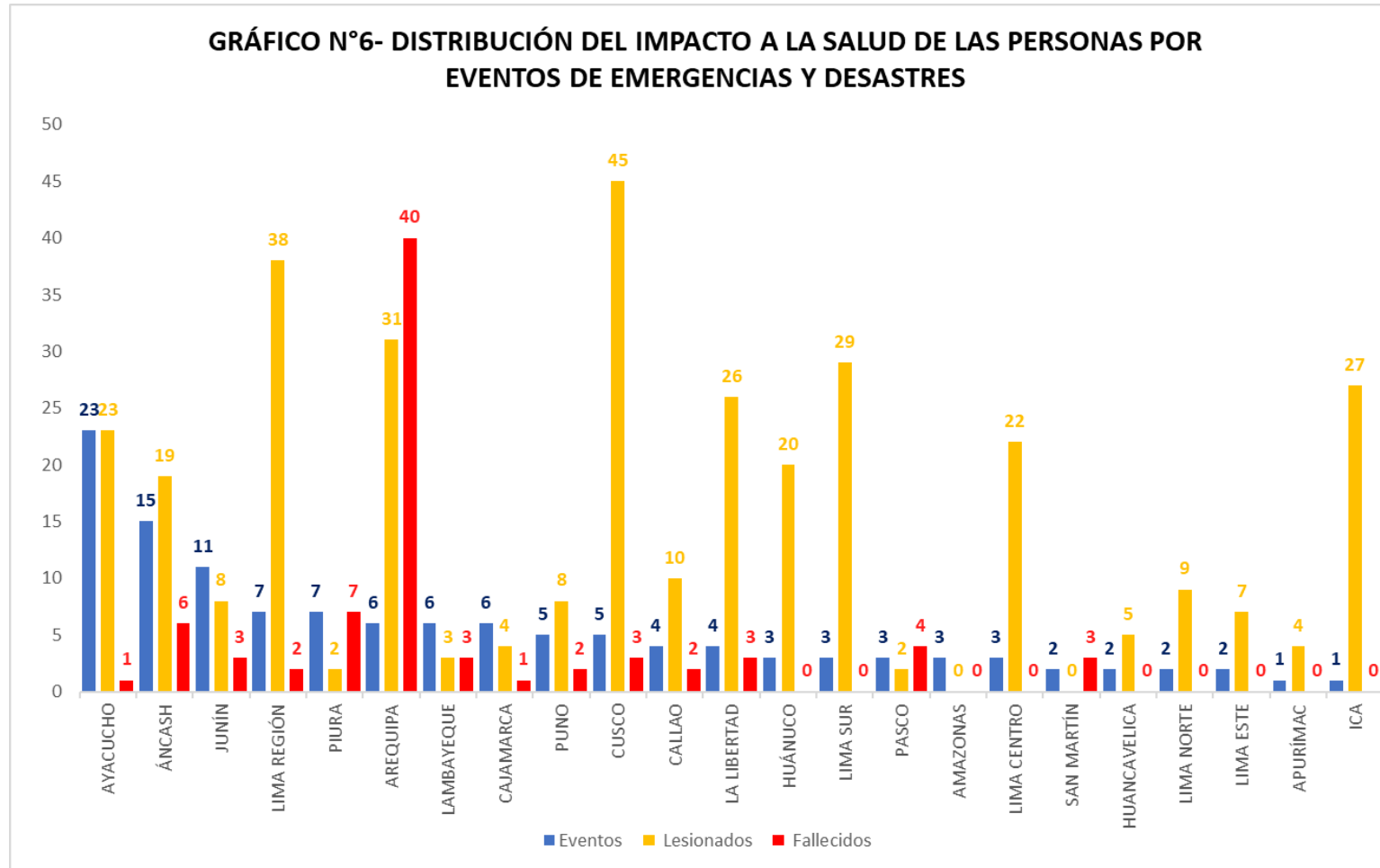


GRÁFICA N°4 y N°5 - CANTIDAD DE DAÑOS A LA SALUD DE LAS PERSONAS POR REGIÓN DEL 07 AL 13 DE NOVIEMBRE 2025



FUENTE: SIREED

DAÑOS A LA SALUD DE LAS PERSONAS



FUENTE: SIREED

REPORTES DE EVENTOS SIREED


PERÚ Ministerio de Salud
 Viceministerio de Salud Pública
 Dirección General de Gestión del Riesgo de Desastres y Defensa Nacional en Salud

REPORTE DE EVENTO N° 9932 - 2025 - COES SALUD - DIGERD
 FECHA DE ACTUALIZACION: 13/11/2025 15:26 HORAS
 COMPLEMENTARIO: ACCIDENTE DE TRÁNSITO - LIMA
 FECHA DE EVENTO: 13 DE NOVIEMBRE DEL 2025, A LAS 10:18 HORAS
 NIVEL 1

I. DESCRIPCIÓN

EN LA PÁGINA DE LOS BOMBEROS SE REGISTRÓ UN ACCIDENTE DE TRANSITO (COLISIÓN DE DOS BUSES) QUE OCASIONO DAÑOS A LA SALUD DE MÚLTIPLES PERSONAS. LESIONADOS FUERON EVACUADOS A IPRESS DE LA LOCALIDAD.

II. UBICACIÓN

DEPARTAMENTO	PROVINCIA	DISTRITO
LIMA	LIMA	SAN JUAN DE MIRAFLORES

LUGAR: AV. PACHACUTEC ALT HOSPITAL MARIA AUXILIADORA


III. DAÑOS A LA SALUD

LESIONADOS	:16
- HOSPITALIZADO	:0
- ALTA	:16
FALLECIDOS	:0
DESAPARECIDOS	:0
IPRESS AFECTADAS OPERATIVAS	:0
IPRESS AFECTADAS INOPERATIVAS	:0
SEDES ADMINISTRATIVAS AFECTADAS OPERATIVAS	:0
SEDES ADMINISTRATIVAS AFECTADAS INOPERATIVAS	:0
OFERTA MÓVIL AFECTADAS OPERATIVAS	:0
OFERTA MÓVIL AFECTADAS INOPERATIVAS	:0

IV. RECURSOS MOVILIZADOS

BRIGADISTAS	:0
EQUIPOS MÉDICOS DE EMERGENCIA(E.M.T.)	:0
PERSONAL DE SALUD	:0
AMBULANCIAS	:4
MEDICAMENTOS E INSUMOS	:0
EQUIPO TÉCNICO	:0

FUENTE: SIREED


PERÚ Ministerio de Salud
 Viceministerio de Salud Pública
 Dirección General de Gestión del Riesgo de Desastres y Defensa Nacional en Salud

REPORTE DE EVENTO N° 9889 - 2025 - COES SALUD - DIGERD
 FECHA DE ACTUALIZACION: 13/11/2025 13:43 HORAS
 COMPLEMENTARIO: ACCIDENTE DE TRÁNSITO - AREQUIPA
 FECHA DE EVENTO: 12 DE NOVIEMBRE DEL 2025, A LAS 00:30 HORAS
 NIVEL 2

I. DESCRIPCIÓN

SE REGISTRÓ UN ACCIDENTE DE TRÁNSITO (VOLCADURA) DE UN BUS INTERPROVINCIAL DE LA EMPRESA LLAMOSAS, EL EVENTO DEJÓ COMO SALDO VARIOS HERIDOS Y FALLECIDOS.

II. UBICACIÓN

DEPARTAMENTO	PROVINCIA	DISTRITO
AREQUIPA	CAMAÑA	OCOÑA

LUGAR: PANAMERICANA SUR KM 781

III. DAÑOS A LA SALUD

LESIONADOS	:25
- HOSPITALIZADO	:15
- ALTA	:10
FALLECIDOS	:37
DESAPARECIDOS	:0
IPRESS AFECTADAS OPERATIVAS	:0
IPRESS AFECTADAS INOPERATIVAS	:0
SEDES ADMINISTRATIVAS AFECTADAS OPERATIVAS	:0
SEDES ADMINISTRATIVAS AFECTADAS INOPERATIVAS	:0
OFERTA MÓVIL AFECTADAS OPERATIVAS	:0
OFERTA MÓVIL AFECTADAS INOPERATIVAS	:0


IV. RECURSOS MOVILIZADOS

BRIGADISTAS	:0
EQUIPOS MÉDICOS DE EMERGENCIA(E.M.T.)	:0
PERSONAL DE SALUD	:0
AMBULANCIAS	:13
MEDICAMENTOS E INSUMOS	:0
EQUIPO TÉCNICO	:0

CREADO POR: REGION AREQUIPA, REGION AREQUIPA
 ACTUALIZADO POR: REGION AREQUIPA, REGION AREQUIPA
[HTTP://SIREED.MINSA.GOB.PE](http://sireed.minsa.gob.pe)
COESALUD@MINSA.GOB.PE

AV. SAN FELPE N° 1116
 JESÚS MARÍA - LIMA 11, PERÚ
 TELF. (511) 611 9930
 COE SALUD: 611 9933

REPORTES DE EVENTOS SIREED


PERÚ Ministerio de Salud | Viceministerio de Salud Pública | Dirección General de Gestión del Riesgo de Desastres y Defensa Nacional en Salud

REPORTE DE EVENTO N° 9865 - 2025 - COES SALUD - DIGERD
 FECHA DE ACTUALIZACIÓN: 13/11/2025 12:50 HORAS
 COMPLEMENTARIO: INTOXICACIÓN - HUÁNUCO
 FECHA DE EVENTO: 11 DE NOVIEMBRE DEL 2025, A LAS 13:40 HORAS
 NIVEL 1

I. DESCRIPCIÓN

LA MICRO RED AMARILIS REPORTA UNA INTOXICACIÓN MASIVA EN LA INSTITUCIÓN EDUCATIVA JAVIER PULGAR VIDAL DE LA ESPERANZA.

II. UBICACIÓN

DEPARTAMENTO	PROVINCIA	DISTRITO
HUÁNUCO	HUÁNUCO	AMARILIS
LUGAR: LA ESPERANZA		


III. DAÑOS A LA SALUD

LESIONADOS	:18
- HOSPITALIZADO	:0
- ALTA	:18
FALLECIDOS	:0
DESAPARECIDOS	:0
IPRESS AFECTADAS OPERATIVAS	:0
IPRESS AFECTADAS INOPERATIVAS	:0
SEDES ADMINISTRATIVAS AFECTADAS OPERATIVAS	:0
SEDES ADMINISTRATIVAS AFECTADAS INOPERATIVAS	:0
OFERTA MÓVIL AFECTADAS OPERATIVAS	:0
OFERTA MÓVIL AFECTADAS INOPERATIVAS	:0

CREADO POR: REGION HUANUCO, REGION HUANUCO
 ACTUALIZADO POR: REGION HUANUCO, REGION HUANUCO

[HTTP://SIREED.MINSA.GOB.PE](http://sireed.minsa.gob.pe)
 COESALUD@MINSA.GOB.PE

AV. SAN FELIPE N° 1116
 JESUS MARIA - LIMA 11, PERÚ
 TELF. (511) 611 9930
 COE SALUD: 611 9933


PERÚ Ministerio de Salud | Viceministerio de Salud Pública | Dirección General de Gestión del Riesgo de Desastres y Defensa Nacional en Salud

REPORTE DE EVENTO N° 9795 - 2025 - COES SALUD - DIGERD
 FECHA DE ACTUALIZACIÓN: 13/11/2025 12:49 HORAS
 COMPLEMENTARIO: ACCIDENTE DE TRÁNSITO - LIMA
 FECHA DE EVENTO: 09 DE NOVIEMBRE DEL 2025, A LAS 14:15 HORAS
 NIVEL 1

I. DESCRIPCIÓN

REPORTAN COLISIÓN DE MINIBAN OCASIONANDO DAÑOS A LA SALUD

II. UBICACIÓN

DEPARTAMENTO	PROVINCIA	DISTRITO
LIMA	CAÑETE	CERRO AZUL
LUGAR: KM128		

III. DAÑOS A LA SALUD

LESIONADOS	:10
- HOSPITALIZADO	:10
- ALTA	:10
FALLECIDOS	:0
DESAPARECIDOS	:0
IPRESS AFECTADAS OPERATIVAS	:0
IPRESS AFECTADAS INOPERATIVAS	:0
SEDES ADMINISTRATIVAS AFECTADAS OPERATIVAS	:0
SEDES ADMINISTRATIVAS AFECTADAS INOPERATIVAS	:0
OFERTA MÓVIL AFECTADAS OPERATIVAS	:0
OFERTA MÓVIL AFECTADAS INOPERATIVAS	:0

IV. RECURSOS MOVILIZADOS

BRIGADISTAS	:0
EQUIPOS MÉDICOS DE EMERGENCIA(E.M.T.)	:0
PERSONAL DE SALUD	:2
AMBULANCIAS	:1
MEDICAMENTOS E INSUMOS	:0
EQUIPO TÉCNICO	:0


CREADO POR: REGION LIMA, REGION LIMA
 ACTUALIZADO POR: REGION LIMA, REGION LIMA

[HTTP://SIREED.MINSA.GOB.PE](http://sireed.minsa.gob.pe)
 COESALUD@MINSA.GOB.PE

JESUS MARIA - LIMA 11, PERÚ
 TELF. (511) 611 9930
 COE SALUD: 611 9933

FUENTE: SIREED

REPORTES DE EVENTOS SIREED



Ministerio de Salud
 Viceministerio de Salud Pública
 Dirección General de Gestión del Riesgo de Desastres y Defensa Nacional en Salud

REPORTE DE EVENTO N° 9848 - 2025 - COES SALUD - DIGERD

FECHA DE ACTUALIZACIÓN: 11/11/2025 12:46 HORAS
 COMPLEMENTARIO: LLUVIAS INTENSAS - AMAZONAS
 FECHA DE EVENTO: 10 DE NOVIEMBRE DEL 2025, A LAS 15:45 HORAS
 NIVEL 1

I. DESCRIPCIÓN

LLUVIAS INTENSAS AFECTAN AL CENTRO DE SALUD GALILEA IIRIWI

II. UBICACIÓN

DEPARTAMENTO	PROVINCIA	DISTRITO
AMAZONAS	CONDORCANQUI	RÍO SANTIAGO
LUGAR: COMUNIDAD NATIVA DE GALILEA		

III. DAÑOS A LA SALUD

LESIONADOS	:0
- HOSPITALIZADO	:0
- ALTA	:0
FALLECIDOS	:0
DESAPARECIDOS	:0
IPRESS AFECTADAS OPERATIVAS	:1
IPRESS AFECTADAS INOPERATIVAS	:0
SEDES ADMINISTRATIVAS AFECTADAS OPERATIVAS	:0
SEDES ADMINISTRATIVAS AFECTADAS INOPERATIVAS	:0
OFERTA MÓVIL AFECTADAS OPERATIVAS	:0
OFERTA MÓVIL AFECTADAS INOPERATIVAS	:0

IV. RECURSOS MOVILIZADOS

BRIGADISTAS	:0
EQUIPOS MÉDICOS DE EMERGENCIA(E.M.T.)	:0
PERSONAL DE SALUD	:4
AMBULANCIAS	:0
MEDICAMENTOS E INSUMOS	:0
EQUIPO TÉCNICO	:0

CREADO POR: REGION AMAZONAS, REGION AMAZONAS
 ACTUALIZADO POR: REGION AMAZONAS, REGION AMAZONAS

[HTTP://SIREED.MINSA.GOB.PE](http://sireed.minsa.gob.pe)
COESALUD@MINSA.GOB.PE

AV. SAN FELIPE N° 1116
 JESUS MARIA - LIMA 11, PERU
 TELF. (511) 611 9930
 COE SALUD: 611 9933


TABLA N° 02 - CONSOLIDADO DE IPRESS AFECTADAS OPERATIVAS

N°	NIVEL	NOMBRE DE LA IPRESS	PROVINCIA	DISTRITO
1	I-3	GALILEA	CONDORCANQUI	RÍO SANTIAGO



FUENTE: SIREED

REPORTES DE EVENTOS SIREED

 **PERÚ** Ministerio de Salud
Viceministerio de Salud Pública
Dirección General de Gestión del Riesgo de Desastres y Defensa Nacional en Salud

REPORTE DE EVENTO N° 9898 - 2025 - COES SALUD - DIGERD
FECHA DE ACTUALIZACIÓN: 13/11/2025 09:57 HORAS
COMPLEMENTARIO: INUNDACIÓN - ANEGAMIENTO - HUÁNUCO
FECHA DE EVENTO: 12 DE NOVIEMBRE DEL 2025, A LAS 12:40 HORAS
NIVEL 1

I. DESCRIPCIÓN

EMED DE LA RED DE SALUD LEONCIO PRADO, INFORMA QUE EL PUESTO DE SALUD HA SIDO INUNDADO POR LA SALIDA DEL RÍO, DEJANDO INOPERATIVO EL ESTABLECIMIENTO DE SALUD.

II. UBICACIÓN

DEPARTAMENTO	PROVINCIA	DISTRITO
HUÁNUCO	LEONCIO PRADO	PUEBLO NUEVO
LUGAR: PUEBLO NUEVO		

LESIONADOS :0
- HOSPITALIZADO :0
- ALTA :0
FALLECIDOS :0
DESAPARECIDOS :0
IPRESS AFECTADAS OPERATIVAS :0
IPRESS AFECTADAS INOPERATIVAS :1
SEDES ADMINISTRATIVAS AFECTADAS OPERATIVAS :0
SEDES ADMINISTRATIVAS AFECTADAS INOPERATIVAS :0
OFERTA MÓVIL AFECTADAS OPERATIVAS :0
OFERTA MÓVIL AFECTADAS INOPERATIVAS :0

CREADO POR: REGION HUANUCO, REGION HUANUCO
ACTUALIZADO POR: REGION HUANUCO, REGION HUANUCO
[HTTP://SIREED.MINSA.GOB.PE](http://sireed.minsa.gob.pe)
COESALUD@MINSA.GOB.PE

AV. SAN FELIPE N° 1118
JESUS MARIA - LIMA 11, PERÚ
TELF: (511) 611 9930
COE SALUD: 611 9933

FUENTE: SIREED

P.S. Pueblo Nuevo – Afectado Inoperativo



IMAGEN 1: EXTERIOR EL EE.SS



IMAGEN 2: AFECTACION DE AMBIENTES DEL EE.SS

MONITOREO DE INSTITUCIONES TÉCNICO CIENTÍFICAS

ESTUDIO NACIONAL DEL FENÓMENO “EL NIÑO”

COMISIÓN MULTISECTORIAL ENCARGADA
DEL ESTUDIO NACIONAL DEL FENÓMENO “EL NIÑO” – ENFEN
Decreto Supremo N° 007-2017-PRODUCE



ESTUDIO NACIONAL DEL
FENÓMENO “EL NIÑO”

“Año de la recuperación y consolidación de la economía peruana”

COMUNICADO OFICIAL ENFEN N°11-2025
17 de octubre de 2025

Estado del sistema de alerta: **No activo**¹

RESUMEN EJECUTIVO



ENFEN mantiene el Estado del Sistema de Alerta ante El Niño Costero/La Niña Costera como “No Activo” en la región Niño 1+2. Para el verano 2025-2026, se estima una probabilidad de 55% que la temperatura superficial del mar en la región Niño 1+2 continúe con valores dentro de la condición neutra, seguido de una probabilidad de 35% de condiciones cálidas.



Para el Pacífico central (región Niño 3.4), es más probable que la condición fría débil continúe hasta diciembre de 2025. Para el verano 2025-2026 es más probable la condición neutra (51%), con un segundo escenario probable (39%) de la condición fría.



Para el trimestre octubre– diciembre de 2025, se prevén precipitaciones inferiores a lo normal en la costa norte. En la vertiente occidental andina norte y centro, es más probable un escenario de lluvias entre normales a por debajo de lo normal.



Se prevé que en los ríos de la Vertiente Hidrográfica del Pacífico predominen caudales normales.

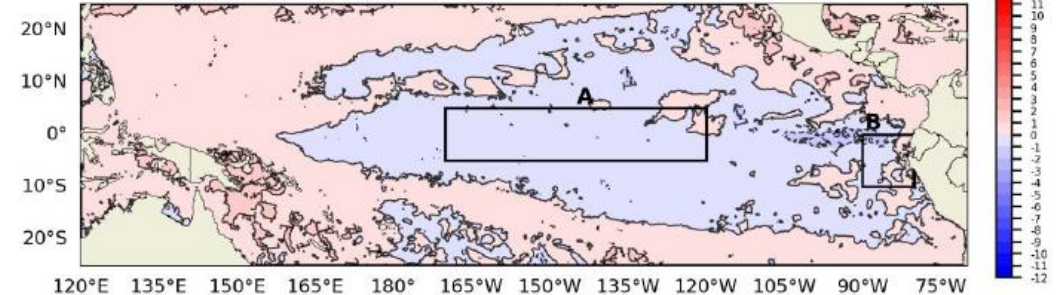


Para las próximas semanas, se espera que en la región norte– centro continúe el desove de la anchoveta. Se mantendrá la disponibilidad del jurel y caballa. Además, se espera que se incrementen los procesos de maduración gonadal y desove de los recursos bonito y del jurel, de acuerdo al patrón estacional.



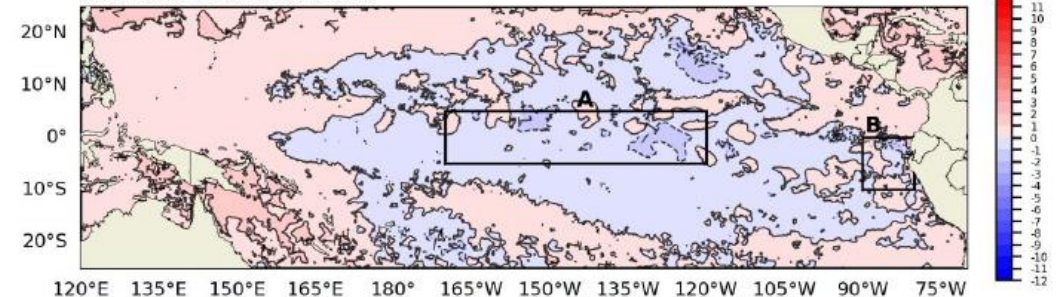
Se recomienda a los tomadores de decisiones adoptar medidas correspondientes a la prevención, preparación y reducción del riesgo de desastres. Se sugiere dar seguimiento constante a los avisos meteorológicos y pronósticos estacionales, para las acciones correspondientes. Se exhorta a la población a mantenerse informada a través de las fuentes oficiales del ENFEN.

Promedio de la Anomalia de la Temperatura Superficial del Mar:
Septiembre-01-2025 a Septiembre-30-2025



Datos de: UK Met Office, 2012. OSTIA L4 SST Analysis (GDS2). Ver. 2.0. PO.DAAC, CA, USA. <https://doi.org/10.48670/moi-00165>
Climatología 1991-2020

Promedio de la Anomalia de la Temperatura Superficial del Mar:
Octubre-01-2025 a Octubre-15-2025



Datos de: UK Met Office, 2012. OSTIA L4 SST Analysis (GDS2). Ver. 2.0. PO.DAAC, CA, USA. <https://doi.org/10.48670/moi-00165>
Climatología 1991-2020

FUENTE: ENFEN



PERÚ
Ministerio de Salud



DIGERD
Dirección General de Gestión del Riesgo
de Desastres y Defensa Nacional en Salud



SERVICIO NACIONAL DE METEOROLOGÍA E HIDROLOGÍA - SENAMHI

DIRECCIÓN GENERAL DE GESTIÓN DEL RIESGO DE DESASTRES Y DEFENSA NACIONAL EN SALUD

COES SALUD


AVISO N°1291- 2025 – COES SALUD – DIGERD – MINSA

AVISO DE CORTO PLAZO ANTE POSIBLE ACTIVACIÓN DE QUEBRADAS

NIVEL NARANJA

AVISO N° 317-2025 - SENAMHI

Fecha de inicio	Jueves 13 noviembre 2025 - 13:00 horas
Duración	Corto plazo – 24 horas



Estos avisos indican la posibilidad de activación de quebradas asociada a las lluvias pronosticadas para las siguientes 24 horas (aviso de corto plazo), considerando la lluvia de los 7 días antecedentes y la susceptibilidad a movimientos en masa.

En el contexto de estos avisos, la activación de quebradas (o huaycos) se refiere a los flujos de agua y movimientos en masa rápidos en quebradas o cuencas pequeñas resultantes de la acción de las lluvias precedentes y actuales y las condiciones geológicas. Incluye flujos de lodo, crecidas de detritos, y flujo de detritos.

ZONAS ALERTADAS

NIVEL NARANJA

JUNÍN, LORETO Y SAN MARTÍN

NIVEL AMARILLO

AMAZONAS, CAJAMARCA, HUANCVELICA, JUNIN, LA LIBERTAD, LORETO Y SAN MARTÍN

DIRECCIÓN GENERAL DE GESTIÓN DEL RIESGO DE DESASTRES Y DEFENSA NACIONAL EN SALUD

COES SALUD

AVISO N°1290- 2025 – COES SALUD – DIGERD – MINSA

AVISO DE CORTO PLAZO ANTE LLUVIAS INTENSAS

NIVEL AMARILLO

AVISO N° 317 -2025 – SENAMHI

Fecha de inicio	Jueves 13 noviembre 2025 - 13:00 horas
Duración	Corto plazo – 24 horas



Estos avisos indican la posibilidad de ocurrencia de lluvias intensas para las siguientes 24 horas.

SIERRA: Se prevé precipitaciones localizadas de ligera a moderada intensidad en gran parte de la sierra (principalmente en el sector oriental), acompañadas de descargas eléctricas y ráfagas de viento durante horas de la tarde y la noche. Además, se prevé la ocurrencia de granizo en zonas ubicadas sobre los 2800 m s. n. m. y nieve por encima de los 4000 m s. n. m. de la sierra centro y sur oriental.

SELVA: Se prevé lluvias localizadas y/o chubascos de moderada intensidad en la en la selva peruana. Estas lluvias estarán acompañadas de descargas eléctricas y ráfagas de viento, se presentarán por la tarde, extendiéndose durante la noche, madrugada y mañana del día siguiente.

COSTA: Se prevé lluvia dispersa de ligera a moderada intensidad en la costa norte durante la noche y/o horas de la madrugada.

NIVEL AMARILLO

AMAZONAS, ANCASH, APURIMAC, AYACUCHO, CAJAMARCA, CUSCO, HUANCVELICA, HUANUCO, JUNIN, LA LIBERTAD, LORETO, MADRE DE DIOS, PASCO, PIURA, PUNO, SAN MARTIN, TUMBES Y UCAVALI

NIVELES DE PELIGRO		
NIVEL AMARILLO	NIVEL NARANJA	NIVEL ROJO
<p>Peligro: Pronóstico de precipitaciones acumuladas en 24 horas de intensidad moderada.</p> <p>Recomendación: Tomar precauciones y estar atentos a la información oficial.</p>	<p>Peligro: Pronóstico de precipitaciones acumuladas en 24 horas de intensidad fuerte y pueden producir aniegos e inundaciones pluviales.</p> <p>Recomendación: Proteger bienes ante las lluvias intensas y sus eventos asociados (granizo, descargas eléctricas, vientos fuertes y aniegos). Estar atentos a la información oficial.</p>	<p>Peligro: Pronóstico de precipitaciones acumuladas en 24 horas de intensidad extrema y pueden producir inundaciones pluviales. Presenta fenómenos asociados como descargas eléctricas, vientos fuertes y granizo.</p> <p>Recomendación: Reprogramar actividades en áreas expuestas a las lluvias intensas. Proteger bienes ante lluvias intensas y a sus eventos asociados (granizo, descargas eléctricas, vientos fuertes y aniegos). Estar atentos a la información oficial.</p>

FUENTE: SENAMHI

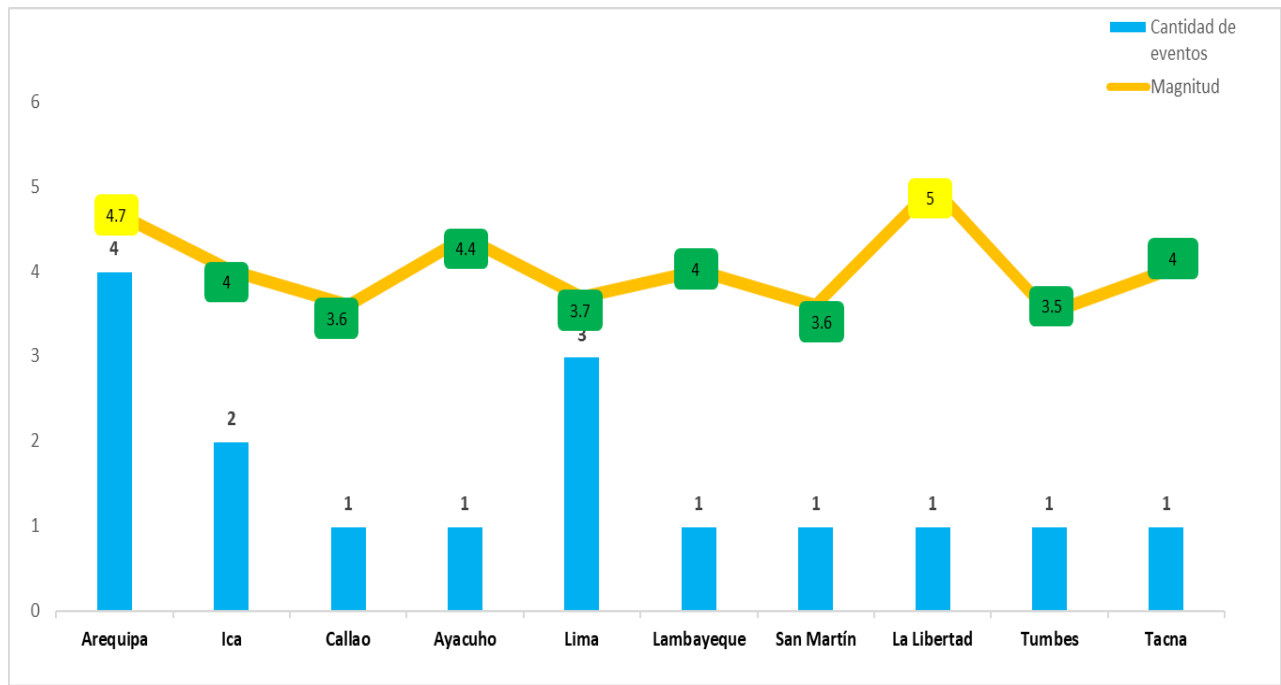
EVENTOS SÍSMICOS A NIVEL NACIONAL

Del 07 al 13 de noviembre del 2025



GRÁFICO N°07- CANTIDAD DE EVENTOS SÍSMICOS A NIVEL NACIONAL

TOTAL DE SISMOS: 16



FUENTE: IGP

Rango de alerta: ● < M4.5 ● de M4.5 a M6.0 ● > M6.0

MONITOREO VULCANOLÓGICO



FUENTE: IGP

PERÚ Ministerio del Ambiente IGP Instituto Geofísico del Perú

BOLETÍN VULCANOLÓGICO UBINAS

IGP/CENVUL-UBI/BV 2025-0013
Análisis: 1-31 de octubre de 2025
Fecha de emisión: 3 de noviembre de 2025

NIVEL DE ALERTA: Verde

Resumen: El Instituto Geofísico del Perú (IGP) informa que el comportamiento dinámico del volcán Ubinas (región Moquegua) no ha presentado variaciones significativas; por lo tanto, no existen indicios asociados al desarrollo de un proceso eruptivo en el corto plazo. **En consecuencia, el nivel de alerta volcánica se mantiene en color verde.**

PERÚ Ministerio del Ambiente IGP Instituto Geofísico del Perú

BOLETÍN VULCANOLÓGICO SABANCAYA

IGP/CENVUL-SAB/BV 2025-0035
Análisis: 3-9 de noviembre de 2025
Fecha de emisión: 10 de noviembre de 2025

NIVEL DE ALERTA: Naranja

Resumen: El IGP informa que el volcán Sabancaya continúa en proceso eruptivo. Durante este periodo, se detectó una explosión volcánica moderada que generó una columna de ceniza y gases de 1000 m de altura sobre la cima del volcán, además de actividad sísmica asociada al movimiento de fluidos magmáticos y fracturamiento interno. **En consecuencia, el nivel de alerta volcánica se mantiene en color naranja.**

<https://www.igp.gob.pe/servicios/centro-vulcanologico-nacional/productos-boletines>

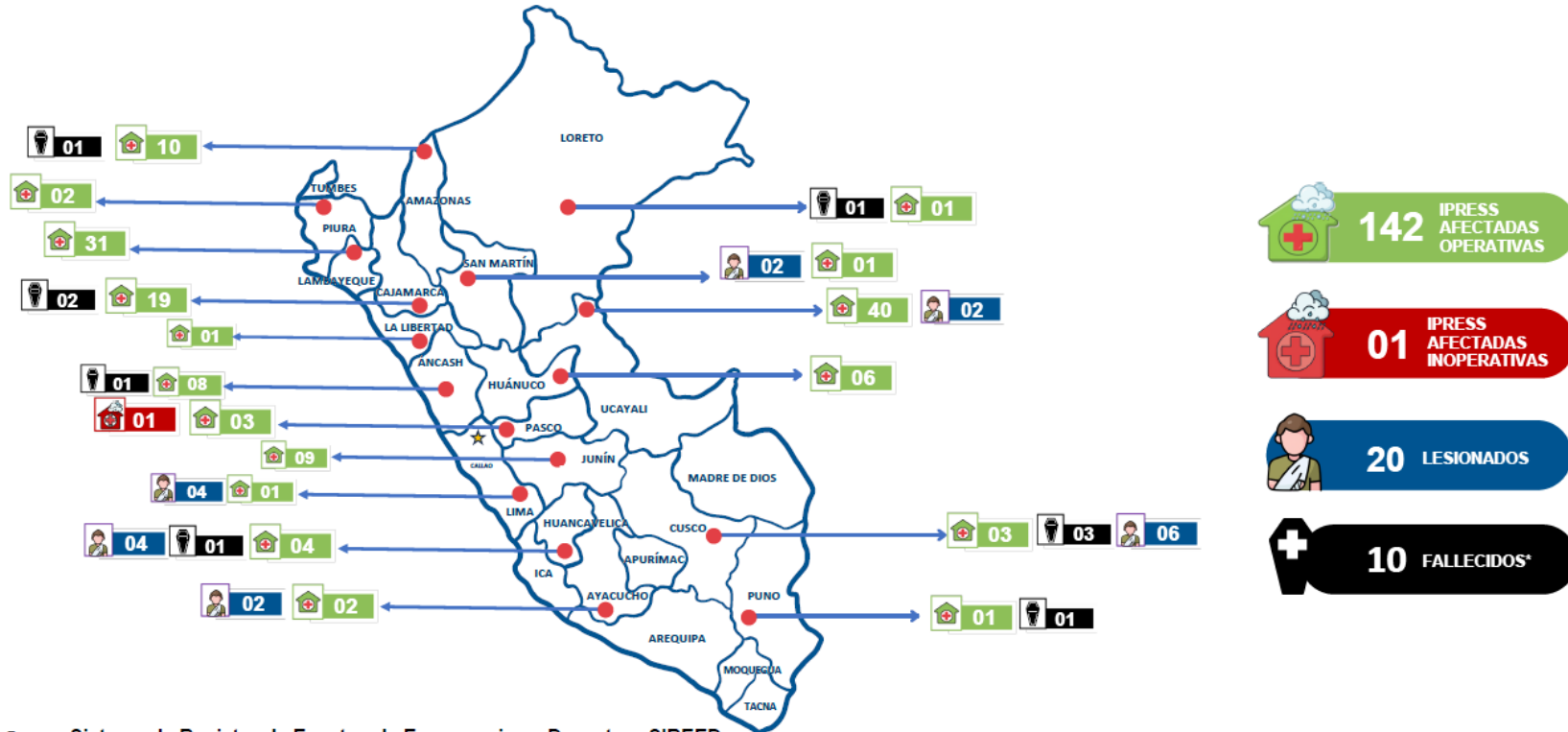
TEMPORADA DE LLUVIAS 2025 - 2026

MONITOREO DE DAÑOS EN TEMPORADA DE LLUVIAS 2025 - 2026

NOVIEMBRE
12

MONITOREO DE DAÑOS OCASIONADOS EN LA TEMPORADA DE LLUVIAS 2025 - 2026

Del 28 de septiembre al 12 de noviembre



Fuente: Sistema de Registro de Eventos de Emergencias y Desastres-SIREED

(*) validado por COES Mininter y EMED Salud nivel Nacional

MONITOREO DE ACCIONES EN TEMPORADA DE LLUVIAS 2025 - 2026



RECURSOS MOVILIZADOS NIVEL REGIONAL - TEMPORADA DE LLUVIAS

Del 28 de septiembre al 12 de noviembre



- 02** ALTA DIRECCIÓN - NIVEL NACIONAL
- 01** EQUIPO TÉCNICO - NIVEL NACIONAL
- 27** PERSONAL DE SALUD - NIVEL REGIONAL
- 12** EQUIPO TÉCNICO - NIVEL REGIONAL
- 39** BRIGADISTAS DE INTERVENCIÓN - NIVEL REGIONAL
- 04** AMBULANCIA

Fuente: Sistema de Registro de Eventos de Emergencias y Desastres-SIREED

INCENDIOS FORESTALES 2025

MONITOREO DE DAÑOS EN INCENDIOS FORESTALES 2025

NOVIEMBRE

11

MONITOREO INCENDIOS FORESTALES Consolidado de daños a la salud por departamentos del 01 de enero al 11 de noviembre de 2025



01 | IPRESS AFECTADA OPERATIVA



29 | LESIONADOS



09 | FALLECIDOS

MONITOREO DE ACCIONES EN INCENDIOS FORESTALES 2025

NOVIEMBRE

11

MONITOREO INCENDIOS FORESTALES del 01 de enero al 11 de noviembre de 2025



- 66** | PERSONAL DE SALUD
- 06** | EQUIPO TÉCNICO
- 08** | BRIGADISTAS DE INTERVENCIÓN
- 19** | AMBULANCIAS

DOCUMENTOS NORMATIVOS VIGENTES



PERÚ

Ministerio
de Salud



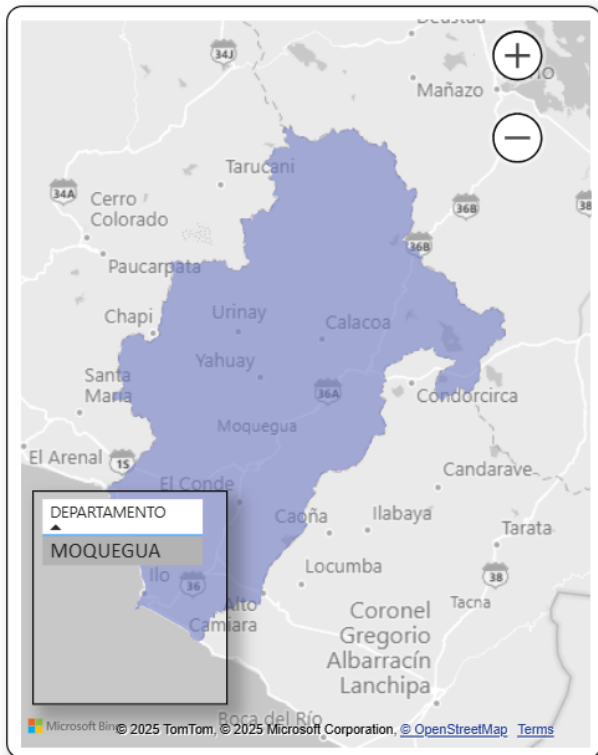
DIGERD

Dirección General de Gestión del Riesgo
de Desastres y Defensa Nacional en Salud



DECLARATORIAS DE ESTADO DE EMERGENCIA

DECLARATORIAS DE ESTADO DE EMERGENCIA VIGENTES



CLIC AQUÍ - NORMAS LEGALES

DECRETO SUPREMO	MOTIVO	FECHA INICIO	FECHA FIN
D.S. Nº125-2025-PCM	POR PELIGRO INMINENTE ANTE CONTAMINACIÓN HÍDRICA	28/10/2025	26/12/2025

1 Regiones
2 Provincias
8 Distritos

REGIÓN	PROVINCIAS	DISTRITOS
MOQUEGUA	2	8
Total	2	8

PRÓRROGA

D.S. Nº110-2025-PCM

POR PELIGRO INMINENTE

Motivo

Todas

Actualizado al 11/11/2025 08:00 Horas

FUENTE: Normas Legales

<https://app.powerbi.com/view?r=eyJrIjojZTViYTM4ZDMtZTliYy00ZjY5LTNmM2EtZWlyZDNiMTRmMjQ3IiwidCI6Ijc5MDVjMWZjLTkzM2MtNDUyYS04YjgzLWlyZTU2NDU1ZDE2YSIsImMiOiR9>

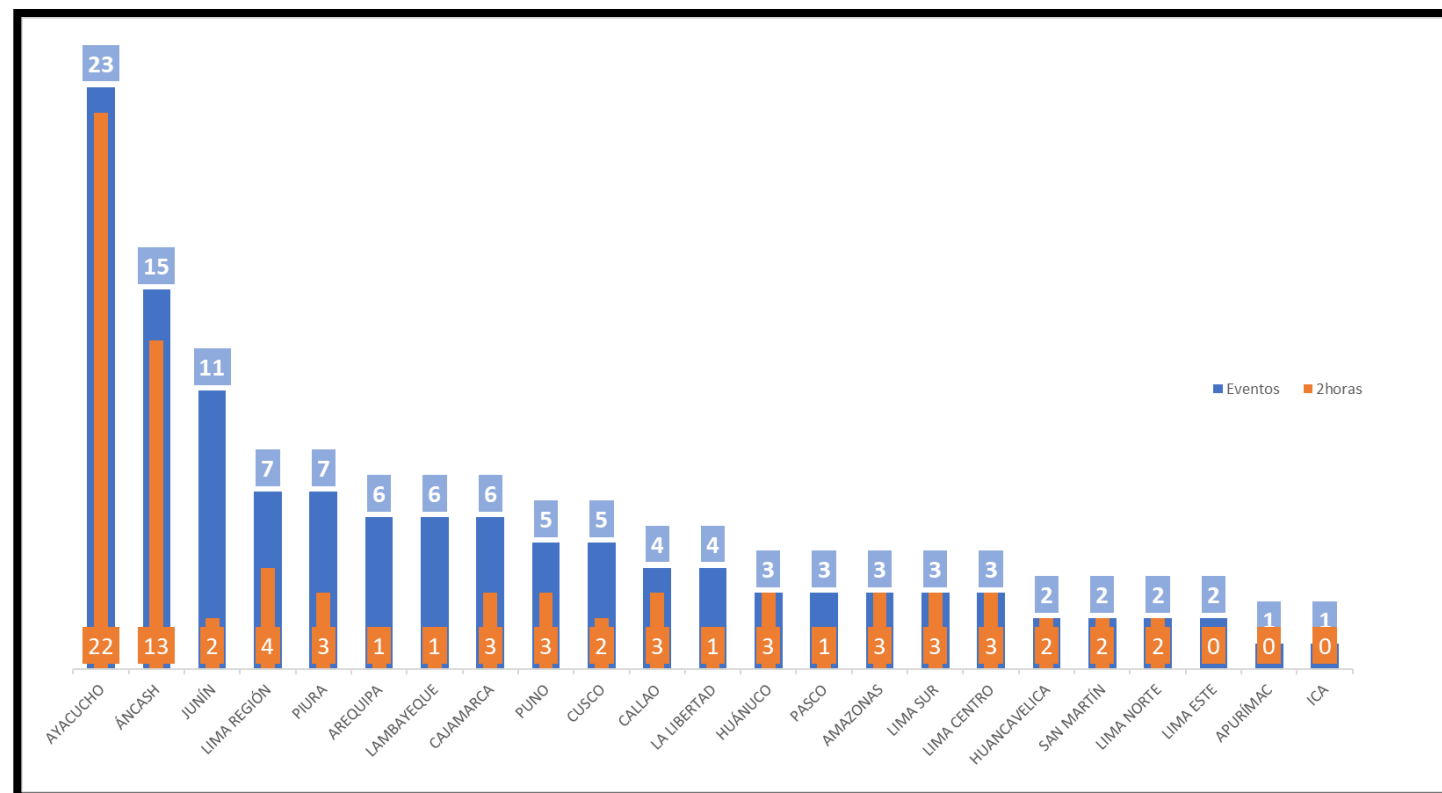
INDICADOR DE COES SALUD

INDICADOR COES SALUD: OPORTUNIDAD

TABLA N°1- DETALLE DEL IMPACTO A LA SALUD POR EVENTOS DE EMERGENCIAS Y DESASTRES REGISTRADOS

REGIONES	EVENTOS	A LAS 2 HORAS	% CUMPLIMIENTO
AYACUCHO	23	22	96%
ÁNCASH	15	13	87%
JUNÍN	11	2	18%
LIMA REGIÓN	7	4	57%
PIURA	7	3	43%
AREQUIPA	6	1	17%
LAMBAYEQUE	6	1	17%
CAJAMARCA	6	3	50%
PUNO	5	3	60%
CUSCO	5	2	40%
CALLAO	4	3	75%
LA LIBERTAD	4	1	25%
HUÁNUCO	3	3	100%
PASCO	3	1	33%
AMAZONAS	3	3	100%
LIMA SUR	3	3	100%
LIMA CENTRO	3	3	100%
HUANCAVELICA	2	2	100%
SAN MARTÍN	2	2	100%
LIMA NORTE	2	2	100%
LIMA ESTE	2	0	0%
APURÍMAC	1	0	0%
ICA	1	0	0%
Total general	124	77	62%

GRÁFICO N°08- DISTRIBUCIÓN DEL IMPACTO A LA SALUD POR EVENTOS DE EMERGENCIAS Y DESASTRES REGISTRADOS DENTRO DE LAS 02 HORAS POST EVENTO



FUENTE: SIREED

CONSOLIDADO DE SALA DE EMERGENCIAS Y DESASTRES EN SALUD A NIVEL NACIONAL



PERÚ

Ministerio de Salud



DIGERD

Dirección General de Gestión del Riesgo de Desastres y Defensa Nacional en Salud



COES
SALUD

SALAS DE EMERGENCIAS Y DESASTRES EN SALUD - EMED SALUD - REGIONES



1. AMAZONAS
2. ÁNCASH
3. AYACUCHO
4. CAJAMARCA
5. CALLAO
6. CUSCO
7. HUANCVELICA
8. HUÁNUCO
9. JUNÍN
10. LA LIBERTAD
11. LAMBAYEQUE
12. LIMA PROVINCIA
13. MOQUEGUA
14. PASCO
15. PIURA
16. PUNO
17. SAN MARTIN
18. TACNA
19. TUMBES
20. UCAYALI

SALAS DE EMERGENCIAS Y DESASTRES EN SALUD - EMED SALUD – LIMA METROPOLITANA

EMED SALUD DIRIS LIMA CENTRO

PERÚ Ministerio de Salud Dirección de Redes Integradas de Salud Lima Centro

SALA DE CRISIS DE EMERGENCIAS Y DESASTRES

Del 06 de Noviembre al 12 de Noviembre del 2025

OFICINA DE GESTIÓN DE RIESGOS Y DESASTRES DIRIS LIMA CENTRO

EMED SALUD DIRIS LIMA NORTE

PERÚ Ministerio de Salud Dirección de Redes Integradas de Salud Lima Norte

OFICINA DE GESTIÓN DE RIESGOS Y DESASTRES

2025

DIRIS LIMA NORTE

SALA DE CRISIS EMERGENCIAS Y DESASTRES DE SALUD

SEMANA N° 46

945-256-004 912-217-096 35-00-205

emeddirisnorte@gmail.com
brigadasdirislimanorte@hotmail.com



Gracias