



PERÚ

Ministerio  
de Salud

# SALA DE EMERGENCIAS Y DESASTRES EN SALUD

*Del del 19 al 25 de diciembre 2025*

Lic. Iraida Méndez A.

Centro de Operaciones de Emergencia del  
Sector Salud – COES Salud

Dirección General de Gestión del Riesgo de  
Desastres y Defensa Nacional en Salud

Ministerio de Salud

MINISTERIO DE SALUD  
SALUD. DERECHO DE TODOS



**DIGERD**

Dirección General de Gestión del Riesgo  
de Desastres y Defensa Nacional en Salud

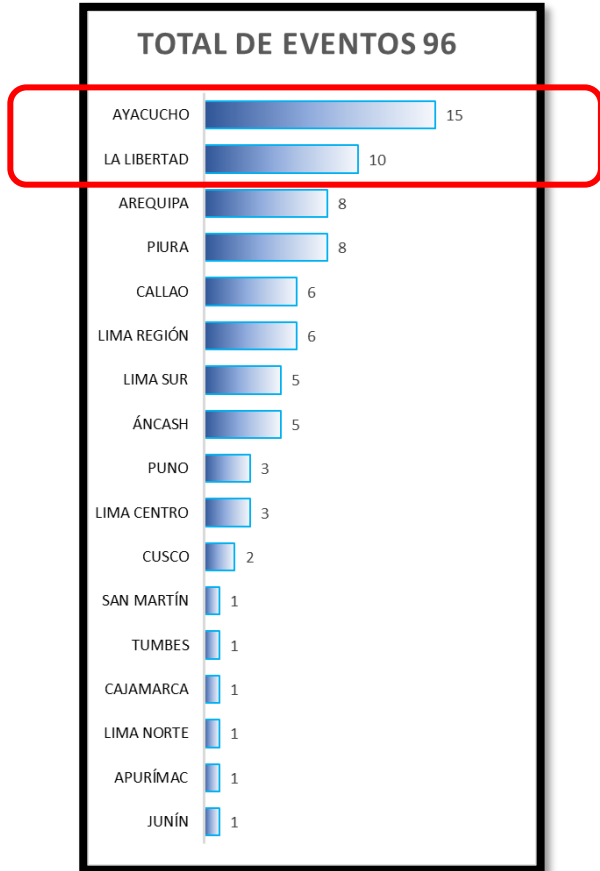
# CONTENIDO

- ANÁLISIS DE DAÑOS A LA SALUD
- MONITOREO DE INSTITUCIONES TÉCNICO CIENTÍFICAS
- INFOGRAFÍA INCENDIOS FORESTALES 2025
- DOCUMENTOS NORMATIVOS
- INDICADOR COES SALUD
-

# ANÁLISIS DE EVENTOS CON REPERCUSIÓN A LA SALUD

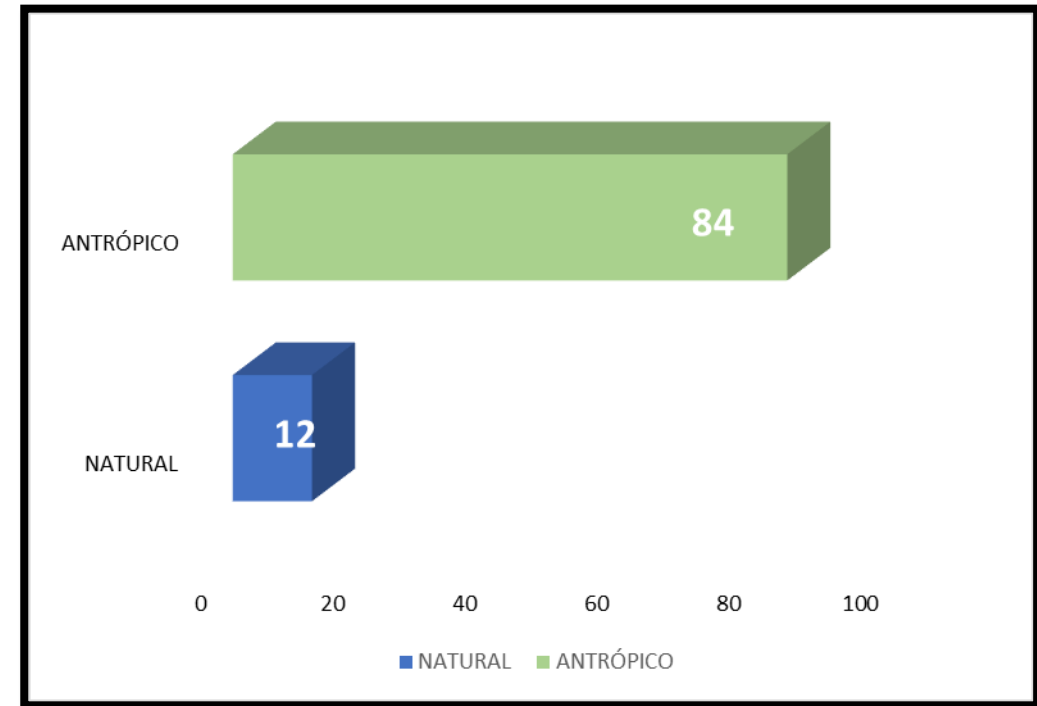
# EVENTOS DE EMERGENCIAS Y DESASTRES A NIVEL NACIONAL

GRÁFICA N°1- TOTAL DE EVENTOS REGISTRADOS A NIVEL NACIONAL DEL 19 AL 25 DE DICIEMBRE 2025



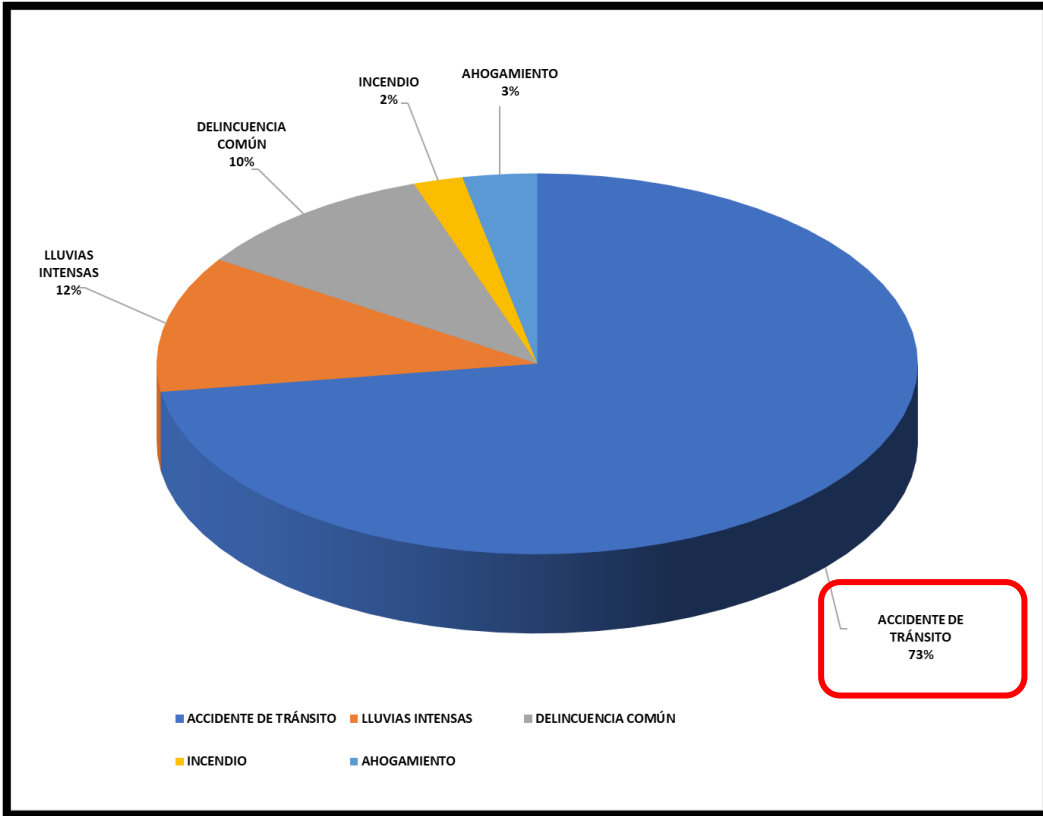
FUENTE: SIREED

GRÁFICO N°2 – TIPO DE EVENTOS REGISTRADOS A NIVEL NACIONAL DEL 19 AL 25 DE DICIEMBRE 2025

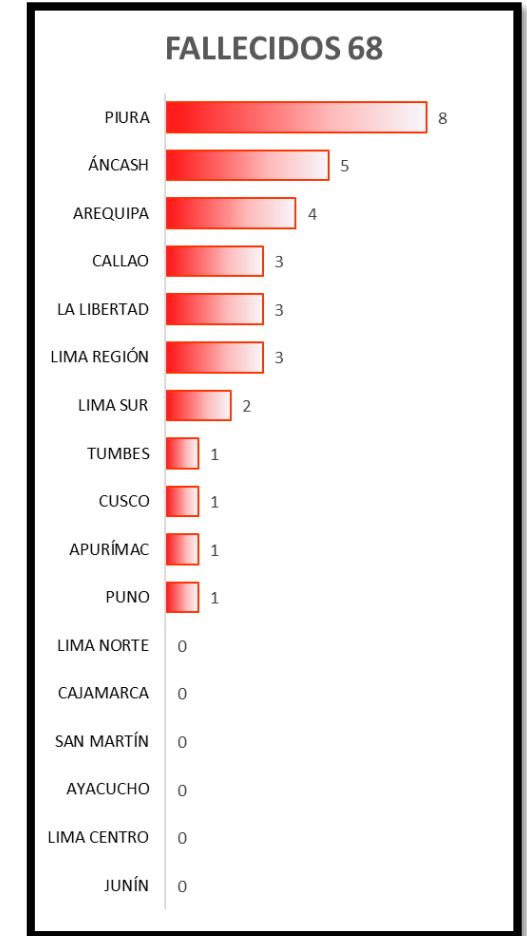
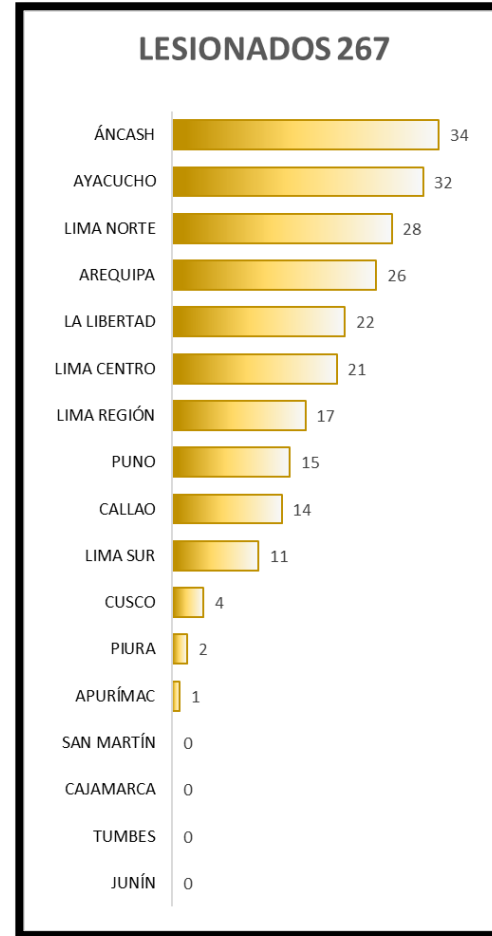


# TIPO DE EVENTOS Y DAÑOS A LA SALUD DE LAS PERSONAS

GRÁFICA N°03 PORCENTAJE DE EVENTOS REGISTRADOS A NIVEL NACIONAL DEL 19 AL 25 DE DICIEMBRE 2025



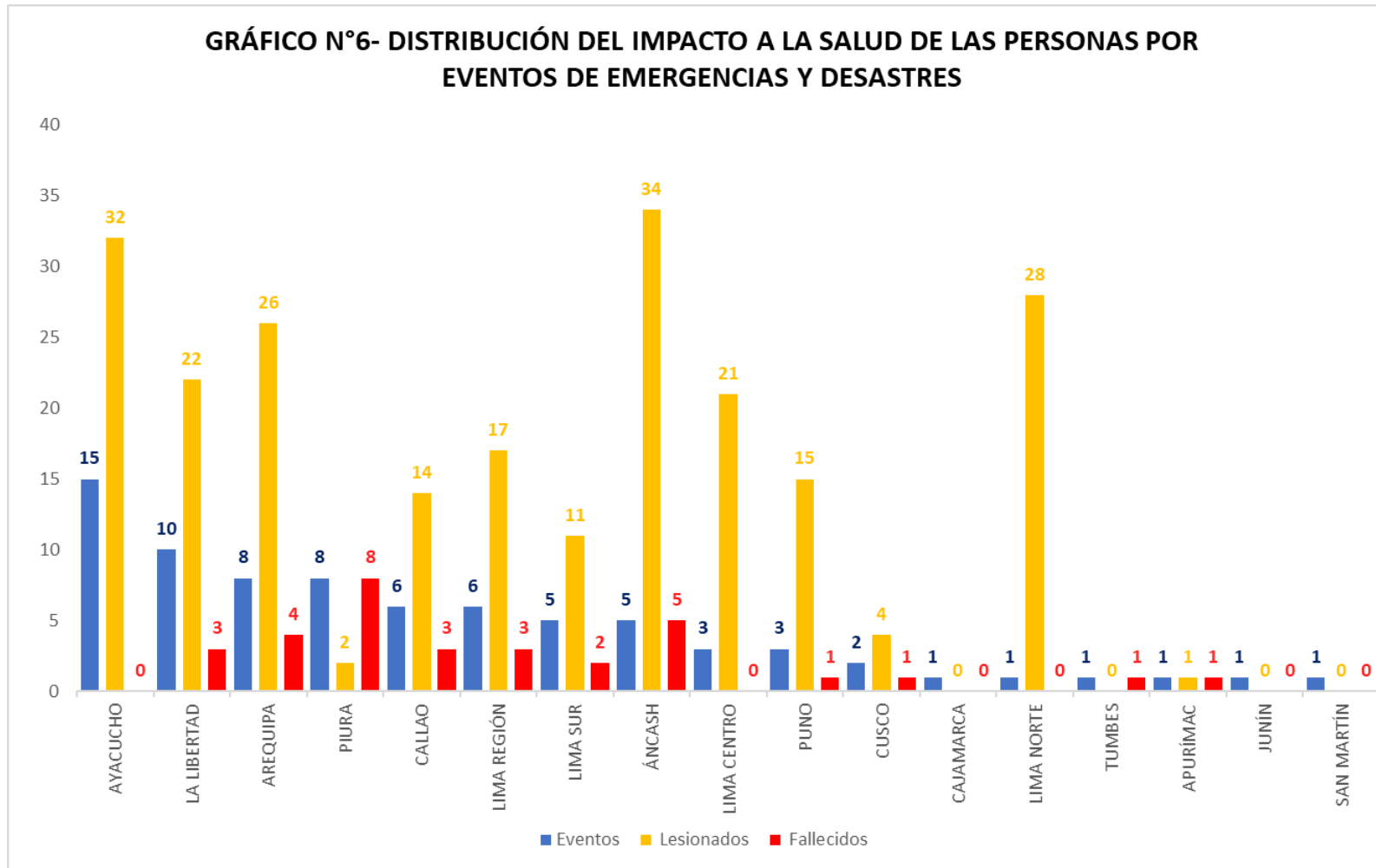
GRÁFICA N°4 y N°5 - CANTIDAD DE DAÑOS A LA SALUD DE LAS PERSONAS POR REGIÓN DEL 19 AL 25 DE DICIEMBRE 2025



FUENTE: SIREED

# DAÑOS A LA SALUD DE LAS PERSONAS

GRÁFICO N°6- DISTRIBUCIÓN DEL IMPACTO A LA SALUD DE LAS PERSONAS POR EVENTOS DE EMERGENCIAS Y DESASTRES



FUENTE: SIREED

# REPORTES DE EVENTOS SIREED


**PERÚ** Ministerio de Salud  
 Viceministerio de Salud Pública  
 Dirección General de Gestión del Riesgo de Desastres y Defensa Nacional en Salud


**REPORTE DE EVENTO N° 10906 - 2025 - COES SALUD - DIGERD**  
 FECHA DE ACTUALIZACIÓN: 24/12/2025 07:44 HORAS  
 COMPLEMENTARIO: ACCIDENTE DE TRÁNSITO - LIMA  
 FECHA DE EVENTO: 23 DE DICIEMBRE DEL 2025, A LAS 14:34 HORAS  
 NIVEL 1

**I. DESCRIPCIÓN**

SE TRATÓ DE UN ACCIDENTE VEHICULAR CON UN BUS DE TRANSPORTE PÚBLICO.

**II. UBICACIÓN**

DEPARTAMENTO	PROVINCIA	DISTRITO
LIMA	LIMA	SAN MIGUEL
LUGAR: JR.FEDERICO GALLES I TARICHI 700 SAN MIGUEL		


**PERÚ** Ministerio de Salud  
 Viceministerio de Salud Pública  
 Dirección General de Gestión del Riesgo de Desastres y Defensa Nacional en Salud

**REPORTE DE EVENTO N° 10831 - 2025 - COES SALUD - DIGERD**  
 FECHA DE ACTUALIZACIÓN: 24/12/2025 12:34 HORAS  
 COMPLEMENTARIO: ACCIDENTE DE TRÁNSITO - ÁNCASH  
 FECHA DE EVENTO: 20 DE DICIEMBRE DEL 2025, A LAS 04:30 HORAS  
 NIVEL 2

**I. DESCRIPCIÓN**

SE REGISTRA ACCIDENTE DE TRÁNSITO POR COLISIÓN DE DOS BUSES, A LA ALTURA DEL OVALO DEL CENTRO POBLADO DE TORTUGAS, EL CUAL DEJA COMO SALDO DAÑOS A LA SALUD DE LAS PERSONAS.

**II. UBICACIÓN**

DEPARTAMENTO	PROVINCIA	DISTRITO
ÁNCASH	CASMA	COMANDANTE NOEL
LUGAR: CENTRO POBLADO DE TORTUGAS		

**III. DAÑOS A LA SALUD**

<b>LESIONADOS</b>	<b>:13</b>
- HOSPITALIZADO	:5
- ALTA	:8
<b>FALLECIDOS</b>	:0
<b>DESAPARECIDOS</b>	:0
IPRESS AFECTADAS OPERATIVAS	:0
IPRESS AFECTADAS INOPERATIVAS	:0
SEDES ADMINISTRATIVAS AFECTADAS OPERATIVAS	:0
SEDES ADMINISTRATIVAS AFECTADAS INOPERATIVAS	:0
OFERTA MÓVIL AFECTADAS OPERATIVAS	:0
OFERTA MÓVIL AFECTADAS INOPERATIVAS	:0

**III. DAÑOS A LA SALUD**

<b>LESIONADOS</b>	<b>:28</b>
- HOSPITALIZADO	:1
- ALTA	:27
<b>FALLECIDOS</b>	:0
<b>DESAPARECIDOS</b>	:0
IPRESS AFECTADAS OPERATIVAS	:0
IPRESS AFECTADAS INOPERATIVAS	:0
SEDES ADMINISTRATIVAS AFECTADAS OPERATIVAS	:0
SEDES ADMINISTRATIVAS AFECTADAS INOPERATIVAS	:0
OFERTA MÓVIL AFECTADAS OPERATIVAS	:0
OFERTA MÓVIL AFECTADAS INOPERATIVAS	:0

**IV. RECURSOS MOVILIZADOS**

BRIGADISTAS	:0
EQUIPOS MÉDICOS DE EMERGENCIA(E.M.T.)	:0
PERSONAL DE SALUD	:5
AMBULANCIAS	:2
MEDICAMENTOS E INSUMOS	:0
EQUIPO TÉCNICO	:0

CREADO POR: DIRIS LIMA CENTRO, DIRIS LIMA CENTRO  
 ACTUALIZADO POR: DIRIS LIMA CENTRO, DIRIS LIMA CENTRO

[HTTP://SIREED.MINSA.GOB.PE](http://sireed.minsa.gob.pe)  
[COESALUD@MINSA.GOB.PE](mailto:COESALUD@MINSA.GOB.PE)

AV. SAN FELIPE N° 1116  
 JESÚS MARÍA - LIMA 11, PERÚ  
 TELF. (511) 611 9930  
 COE SALUD: 611 9933

CREADO POR: REGION ANCASH, REGION ANCASH  
 ACTUALIZADO POR: REGION ANCASH, REGION ANCASH

[HTTP://SIREED.MINSA.GOB.PE](http://sireed.minsa.gob.pe)  
[COESALUD@MINSA.GOB.PE](mailto:COESALUD@MINSA.GOB.PE)

AV. SAN FELIPE N° 1116  
 JESÚS MARÍA - LIMA 11, PERÚ  
 TELF. (511) 611 9930  
 COE SALUD: 611 9933

FUENTE: SIREED

# REPORTES DE EVENTOS SIREED


**PERÚ** Ministerio de Salud | Viceministerio de Salud Pública | Dirección General de Gestión del Riesgo de Desastres y Defensa Nacional en Salud

**REPORTE DE EVENTO N° 10816 - 2025 - COES SALUD - DIGERD**  
 FECHA DE ACTUALIZACION: 22/12/2025 19:57 HORAS  
 COMPLEMENTARIO: ACCIDENTE DE TRÁNSITO - LIMA  
 FECHA DE EVENTO: 19 DE DICIEMBRE DEL 2025, A LAS 10:30 HORAS  
 NIVEL 1

**I. DESCRIPCIÓN**

SE REGISTRA COLISION MULTIPLE DE 03 COMBIS DE TRANSPORTE PUBLICO, FURGONETA Y VEHICULO PARTICULAR, CAUSANDO DAÑOS A LA SALUD DE LAS PERSONAS

**II. UBICACIÓN**

DEPARTAMENTO	PROVINCIA	DISTRITO
LIMA	LIMA	INDEPENDENCIA
LUGAR: AV. GERARDO UNGRE JR. TORNOS		


**PERÚ** Ministerio de Salud | Viceministerio de Salud Pública | Dirección General de Gestión del Riesgo de Desastres y Defensa Nacional en Salud

**REPORTE DE EVENTO N° 10837 - 2025 - COES SALUD - DIGERD**  
 FECHA DE ACTUALIZACION: 24/12/2025 12:52 HORAS  
 COMPLEMENTARIO: ACCIDENTE DE TRÁNSITO - AMAZONAS  
 FECHA DE EVENTO: 20 DE DICIEMBRE DEL 2025, A LAS 10:50 HORAS  
 NIVEL 1

**I. DESCRIPCIÓN**

SE PRODUCE ACCIDENTE DE TRÁNSITO, CHOQUE DE CAMIONETA CON MINIBANG OCASIONANDO DAÑOS A LA SALUD DE LAS PERSONAS.

**II. UBICACIÓN**

DEPARTAMENTO	PROVINCIA	DISTRITO
AMAZONAS	CHACHAPOYAS	CHACHAPOYAS
LUGAR: SECTOR LUCMAURCO		

**III. DAÑOS A LA SALUD**

LESIONADOS	:28
- HOSPITALIZADO	:23
- ALTA	:5
FALLECIDOS	:0
DESAPARECIDOS	:0
IPRESS AFECTADAS OPERATIVAS	:0
IPRESS AFECTADAS INOPERATIVAS	:0
SEDES ADMINISTRATIVAS AFECTADAS OPERATIVAS	:0
SEDES ADMINISTRATIVAS AFECTADAS INOPERATIVAS	:0
OFERTA MÓVIL AFECTADAS OPERATIVAS	:0
OFERTA MÓVIL AFECTADAS INOPERATIVAS	:0

**III. DAÑOS A LA SALUD**

LESIONADOS	:12
- HOSPITALIZADO	:11
- ALTA	:12
FALLECIDOS	:0
DESAPARECIDOS	:0
IPRESS AFECTADAS OPERATIVAS	:0
IPRESS AFECTADAS INOPERATIVAS	:0
SEDES ADMINISTRATIVAS AFECTADAS OPERATIVAS	:0
SEDES ADMINISTRATIVAS AFECTADAS INOPERATIVAS	:0
OFERTA MÓVIL AFECTADAS OPERATIVAS	:0
OFERTA MÓVIL AFECTADAS INOPERATIVAS	:0

CREADO POR: DIRIS LIMA NORTE, DIRIS LIMA NORTE  
 ACTUALIZADO POR: DIRIS LIMA NORTE, DIRIS LIMA NORTE

[HTTP://SIREED.MINSA.GOB.PE](http://sireed.minsa.gob.pe)  
 COESALUD@MINSA.GOB.PE

AV. SAN FELIPE N° 1116  
 JESÚS MARÍA - LIMA 11, PERÚ  
 TELF. (511) 611 9930  
 COE SALUD: 611 9933

CREADO POR: REGION AMAZONAS, REGION AMAZONAS  
 ACTUALIZADO POR: REGION AMAZONAS, REGION AMAZONAS  
 CERRADO POR: M.Y.C.V.

[HTTP://SIREED.MINSA.GOB.PE](http://sireed.minsa.gob.pe)  
 COESALUD@MINSA.GOB.PE

AV. SAN FELIPE N° 1116  
 JESÚS MARÍA - LIMA 11, PERÚ  
 TELF. (511) 611 9930  
 COE SALUD: 611 9933

FUENTE: SIREED

# MONITOREO DE INSTITUCIONES TÉCNICO CIENTÍFICAS



PERÚ

Ministerio  
de Salud



**DIGERD**

Dirección General de Gestión del Riesgo  
de Desastres y Defensa Nacional en Salud



# ESTUDIO NACIONAL DEL FENÓMENO “EL NIÑO”

COMISIÓN MULTISECTORIAL ENCARGADA  
DEL ESTUDIO NACIONAL DEL FENÓMENO “EL NIÑO” – ENFEN  
Decreto Supremo N° 007-2017-PRODUCE



ESTUDIO NACIONAL DEL  
FENÓMENO “EL NIÑO”

“Año de la recuperación y consolidación de la economía peruana”

## COMUNICADO OFICIAL ENFEN N°13-2025

18 de diciembre 2025

Estado del sistema de alerta: **No Activo**<sup>1</sup>

### RESUMEN EJECUTIVO



El ENFEN mantiene el Estado del Sistema de Alerta ante El Niño Costero/La Niña Costera de “No Activo”. Para este verano (diciembre 2025 - marzo 2026), en la región Niño 1+2, es más probable la condición neutra (58 %), seguida de las condiciones cálidas (32 %). A partir de abril de 2026, las condiciones cálidas débiles son las más probables, persistiendo al menos hasta agosto de 2026.



Para el Pacífico central (región Niño 3.4), es más probable que la condición fría débil continúe hasta enero de 2026. Para el verano 2025-2026 es más probable la condición neutra (52%), seguida de la condición fría débil (43%).



Para el trimestre enero 2025 – marzo 2026, se prevén precipitaciones dentro de lo normal en la costa norte, así como, en la vertiente occidental andina norte; sin embargo, no se descartan lluvias de moderada intensidad y puntuales, especialmente durante marzo.



Se prevé en los ríos de la Vertiente Hidrográfica del Pacífico predominen caudales próximos a lo normal, sin descartar crecidas repentinas.



Para las próximas semanas, se prevé que la anchoveta del stock norte-centro presente una distribución dentro de las 50 millas de la costa. Se espera una mayor disponibilidad de jurel, caballa, bonito y perico en el litoral peruano, acorde con su estacionalidad.



Se recomienda a los tomadores de decisiones adoptar medidas correspondientes a la prevención, preparación y reducción del riesgo de desastres. Se sugiere dar seguimiento constante a los avisos meteorológicos y pronósticos estacionales, para las acciones correspondientes. Se exhorta a la población a mantenerse informada a través de las fuentes oficiales del ENFEN.

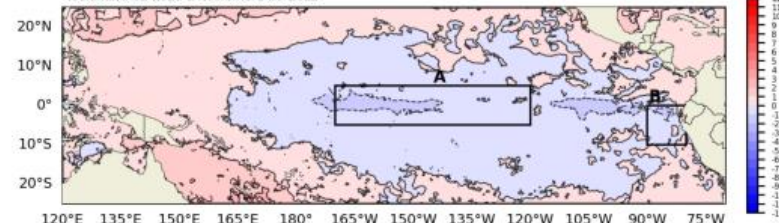
COMISIÓN MULTISECTORIAL ENCARGADA  
DEL ESTUDIO NACIONAL DEL FENÓMENO “EL NIÑO” – ENFEN  
Decreto Supremo N° 007-2017-PRODUCE



ESTUDIO NACIONAL DEL  
FENÓMENO “EL NIÑO”

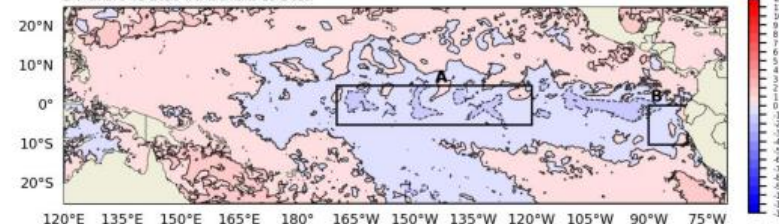
“Año de la recuperación y consolidación de la economía peruana”

Promedio de la Anomalia de la Temperatura Superficial del Mar:  
Noviembre-01-2025 a Noviembre-30-2025



Datos de: UK Met Office, 2012. OSTIA L4 SST Analysis (GDS2), Ver. 2.0. PO.DAAC, CA, USA. <https://doi.org/10.48670/moi-00165>  
Climatología 1991-2020

Promedio de la Anomalia de la Temperatura Superficial del Mar:  
Diciembre-01-2025 a Diciembre-15-2025



Datos de: UK Met Office, 2012. OSTIA L4 SST Analysis (GDS2), Ver. 2.0. PO.DAAC, CA, USA. <https://doi.org/10.48670/moi-00165>  
Climatología 1991-2020

Figura 1. Distribución de las anomalías de la Temperatura Superficial del Mar (TSM) en el Pacífico tropical y ubicación de las regiones Niño 3.4, en el centro del Pacífico, y Niño 1+2, frente a la costa peruana, delimitadas con recuadros de color negro. **Arriba**: promedio de las anomalías de la TSM en el Pacífico tropical para noviembre de 2025. **Abajo**: promedio de las anomalías de la TSM para el periodo 1 - 15 de diciembre de 2025. Fuente: OSTIA.

FUENTE: ENFEN



PERÚ  
Ministerio de Salud






DIGERD  
Dirección General de Gestión del Riesgo  
de Desastres y Defensa Nacional en Salud



# SERVICIO NACIONAL DE METEOROLOGÍA E HIDROLOGÍA - SENAMHI





**DIRECCIÓN GENERAL DE GESTIÓN DEL RIESGO DE DESASTRES Y DEFENSA NACIONAL EN SALUD**


## AVISO N° 1390 – 2025 – COES SALUD – DIGERD – MINSA

LLUVIA EN LA SELVA CENTRO Y SUR		
NIVEL NARANJA		
AVISO METEOROLÓGICO N° 459 – 2025 - SENAMHI		
Fecha de emisión	Lunes, 22 de Diciembre de 2025	
Fecha de inicio	Miércoles, 24 de Diciembre de 2025 a las 00:00 horas	
Fecha de final	Viernes, 26 de Diciembre de 2025 a las 23:59 horas	
Duración	71 horas	
El SENAMHI informa que, desde el miércoles 24 al viernes 26 de diciembre, se presentarán lluvias de moderada a fuerte intensidad en la selva centro y sur. Estas lluvias estarán acompañadas de descargas eléctricas y ráfagas de viento con velocidades cercanas a los 45 km/h.		
		
<b>EL MIÉRCOLES 24</b>	<b>JUEVES 25</b>	<b>VIERNES 26</b>
El miércoles 24 de diciembre se prevén acumulados de lluvia próximos a 60 mm/día en la selva sur.	El jueves 25 de diciembre se prevén acumulados de lluvia alrededor de 60 mm/día en la selva centro y valores próximos a 85 mm/día en la selva sur.	El viernes 26 de diciembre se prevén acumulados de lluvia alrededor de 60 mm/día en la selva centro y valores próximos a 85 mm/día en la selva sur.
ZONAS ALERTADAS		
NIVEL NARANJA		
---	AYACUCHO, CUSCO, HUÁNUCO, JUNÍN, MADRE DE DIOS, PASCO, PUNO Y UCAYALI	AYACUCHO, CUSCO, HUÁNUCO, JUNÍN, MADRE DE DIOS, PASCO, PUNO Y UCAYALI
NIVEL AMARILLO		
CUSCO, MADRE DE DIOS Y PUNO	AYACUCHO, CUSCO, HUÁNUCO, JUNÍN, MADRE DE DIOS, PASCO, PUNO Y UCAYALI	AYACUCHO, CUSCO, HUÁNUCO, JUNÍN, MADRE DE DIOS, PASCO, PUNO Y UCAYALI
NIVELES DE PELIGRO		
NIVEL AMARILLO	NIVEL NARANJA	NIVEL ROJO


**DIRECCIÓN GENERAL DE GESTIÓN DEL RIESGO DE DESASTRES Y DEFENSA NACIONAL EN SALUD**


## AVISO N° 1385 – 2025 – COES SALUD – DIGERD – MINSA

DESCENSO DE TEMPERATURA NOCTURNA EN LA SIERRA Y COSTA SUR		
NIVEL ROJO		
AVISO METEOROLÓGICO N° 457- 2025 - SENAMHI		
Fecha de emisión	Domingo, 21 de Diciembre de 2025	
Fecha de inicio	Martes, 23 de Diciembre de 2025 a las 00:00 horas	
Fecha de final	Jueves, 25 de Diciembre de 2025 a las 23:59 horas	
Duración	71 horas	
El Senamhi informa que, desde el martes 23 al jueves 25 de diciembre, se prevé el descenso de la temperatura nocturna, de moderada a extrema intensidad, en la sierra y costa sur. Además, se esperan ráfagas de viento con velocidades próximas a los 45 km/h, escasa nubosidad, e incremento de la temperatura diurna		
		
<b>MARTES 23</b>	<b>MIÉRCOLES 24</b>	<b>JUEVES 25</b>
El martes 23 de diciembre se prevén temperaturas mínimas cercanas a los -6°C en zonas sobre los 3200 m s. n. m., en la sierra centro y valores próximos a los -11°C en áreas situadas por encima de los 3900 m s. n. m., en la sierra sur. Además, se esperan temperaturas entre los 14°C y 17°C en la costa sur.	El miércoles 24 de diciembre se prevén temperaturas mínimas alrededor de los 3°C y 10°C en localidades ubicadas por encima de los 2500 m s. n. m. en la sierra norte, cercanos a los -3°C en zonas sobre los 3200 m s. n. m., en la sierra centro y valores próximos los -5°C en áreas situadas por encima de los 3900 m s. n. m. en la sierra sur. Además, se esperan temperaturas entre los 13°C y 17°C en la costa sur.	El jueves 25 de diciembre se prevén temperaturas mínimas alrededor de los -3°C en localidades ubicadas por encima de los 2500 m s. n. m. en la sierra norte, cercanos a los -4°C en zonas sobre los 3200 m s. n. m., en la sierra centro y valores próximos a los -3°C en áreas situadas por encima de los 3900 m s. n. m. en la sierra sur. Además, se esperan temperaturas entre los 13°C y 17°C en la costa sur.
ZONAS ALERTADAS		
NIVEL ROJO		
ANCASH, APURÍMAC, AREQUIPA, AYACUCHO, CUSCO, HUANCAYELICA, HUÁNUCO, ICA, JUNÍN, LIMA, MOQUEGUA, PASCO, PUNO, TACNA	---	AMAZONAS, ANCASH, APURÍMAC, AREQUIPA, AYACUCHO, CAJAMARCA, HUANCAYELICA, HUÁNUCO, ICA, JUNÍN, LA LIBERTAD, LAMBAYEQUE, LIMA, MOQUEGUA, PASCO, PIURA, SAN MARTÍN, TACNA

FUENTE: SENAMHI

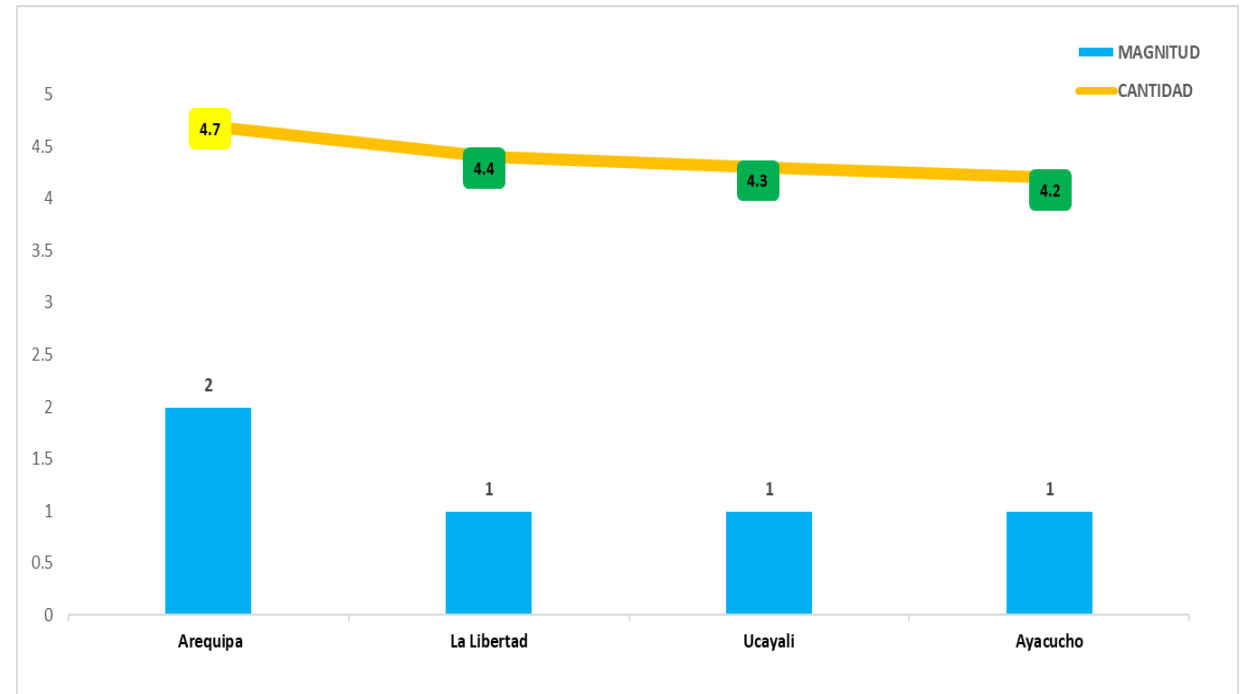
# EVENTOS SÍSMICOS A NIVEL NACIONAL

Del 19 al 25 de diciembre del 2025



GRÁFICO N°07- CANTIDAD DE EVENTOS SÍSMICOS A NIVEL NACIONAL

TOTAL DE SISMOS: 05



FUENTE: IGP

Rango de alerta: ● < M4.5 ● de M4.5 a M6.0 ● > M6.0

## MONITOREO VULCANOLÓGICO



FUENTE: IGP

PERÚ Ministerio del Ambiente IGP Instituto Geofísico del Perú

### BOLETÍN VULCANOLÓGICO UBINAS

IGP/CENVUL—UBI/BV 2025-0014  
Análisis: 1—30 de noviembre de 2025  
Fecha de emisión: 1 de diciembre de 2025

**NIVEL DE ALERTA: Verde**

**Resumen:** El Instituto Geofísico del Perú (IGP) informa que el comportamiento dinámico del volcán Ubinas (región Moquegua) no ha presentado variaciones significativas; por lo tanto, no existen indicios asociados al desarrollo de un proceso eruptivo en el corto plazo. **En consecuencia, el nivel de alerta volcánica se mantiene en color verde.**

PERÚ Ministerio del Ambiente IGP Instituto Geofísico del Perú

### BOLETÍN VULCANOLÓGICO SABANCAYA

IGP/CENVUL—SAB/BV 2025-0041  
Análisis: 15—21 de diciembre de 2025  
Fecha de emisión: 22 de diciembre de 2025

**NIVEL DE ALERTA: Naranja**

**Resumen:** El IGP informa que el volcán Sabancaya continúa en proceso eruptivo. Durante este periodo, se detectó una explosión volcánica moderada que generó una columna de cenizas y gases de 1300 m de altura sobre la cima del volcán, además de actividad sísmica asociada al movimiento de fluidos magmáticos y fracturamiento interno. **En consecuencia, el nivel de alerta volcánica se mantiene en color naranja.**

<https://www.igp.gob.pe/servicios/centro-vulcanologico-nacional/productos-boletines>

# INCENDIOS FORESTALES

# INCENDIOS FORESTALES A NIVEL NACIONAL



REPORTE COMPLEMENTARIO N°072-2025 – UFCOE SALUD – DIGERD/MINSA  
FECHA Y HORA DE INICIO: 01 DE ENERO DEL 2025/ 00:00 HORAS  
FECHA Y HORA DE REPORTE COMPLEMENTARIO N° 19: 16 DE DICIEMBRE DEL 2025/ 13:00 HORAS  
EVENTO: INCENDIOS FORESTALES  
UBICACIÓN: A NIVEL NACIONAL

AMBULANCIAS MOVILIZADAS **20**

- 01 AREQUIPA
- 03 AYACUCHO
- 01 CAJAMARCA
- 04CUSCO
- 05CALLAO
- 02HUÁNUCO
- 01PUNO

- 01 ICA
- 01 AMAZONAS
- 01 ÁNCASH

IPRESS AFECTADA OPERATIVA **01**

- 01 CUSCO  
(IPRESS PICHARI VRAEM I-4)



**83**

RECURSOS HUMANOS MOVILIZADOS

- 68 PERSONAL DE SALUD  
(Áncash:01, Amazonas: 03, Arequipa:01, Ayacucho: 12, Cajamarca: 05, Callao: 14, Cusco: 11, Huánuco:07, Ica:03, Pasco:02, Puno:07 y San Martín:01)
- 06 EQUIPO TÉCNICO  
(Cajamarca:02, Callao:01, San Martín:01 y Lima: 02)
- 09 BRIGADISTAS  
(Áncash:01, Cusco: 02 ,Cajamarca:04 y Puno:02)

**43**

DAÑOS A LA SALUD DE LAS PERSONAS

- 31 ALTAS MÉDICAS  
(Áncash:01, Ayacucho: 06, Amazonas: 01, Arequipa: 02, Cajamarca: 06, Cusco:05, Huánuco: 05, Ica:01 y Puno: 04).
- 12 FALLECIDOS\*  
(Áncash:01, Cusco: 04,Cajamarca:01 Apurímac: 01, Ayacucho: 02, Huancavelica:01, Pasco:01 y Puno:01).

Fuente: EMED Salud a nivel nacional, COES MININTER.

(\* ) 10 Validados por COES MININTER y 02 validados por los EMED Salud a nivel nacional

# DOCUMENTOS NORMATIVOS VIGENTES



PERÚ

Ministerio  
de Salud



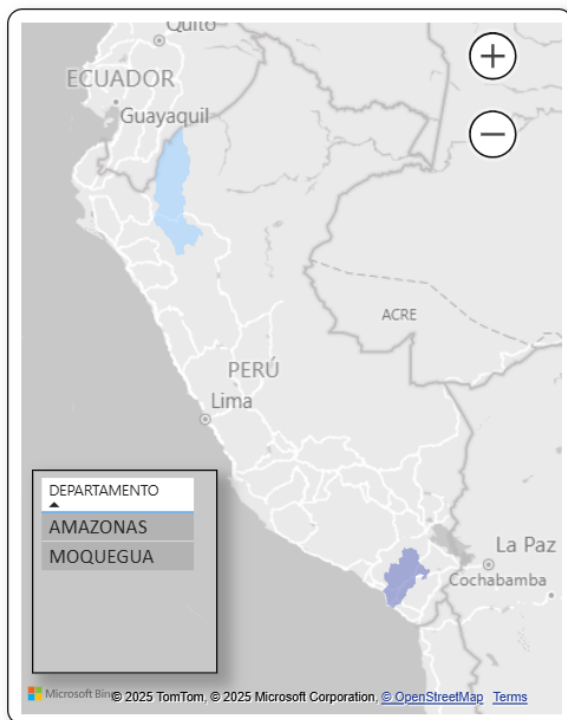
**DIGERD**

Dirección General de Gestión del Riesgo  
de Desastres y Defensa Nacional en Salud



# DECLARATORIAS DE ESTADO DE EMERGENCIA

## DECLARATORIAS DE ESTADO DE EMERGENCIA VIGENTES



Fuente: Normas Legales - El Peruano

DECRETO SUPREMO	MOTIVO	FECHA INICIO	FECHA FIN
D.S. Nº142-2025-PCM	POR IMPACTO DE DAÑOS A CONSECUENCIA DE INTENSAS PRECIPITACIONES PLUVIALES	21/12/2025	18/02/2026
D.S. Nº125-2025-PCM	POR PELIGRO INMINENTE ANTE CONTAMINACIÓN HÍDRICA	28/10/2025	26/12/2025

**2** Regiones  
**3** Provincias  
**9** Distritos

REGIÓN	PROVINCIAS	DISTRITOS
MOQUEGUA	2	8
AMAZONAS	1	1
<b>Total</b>	<b>3</b>	<b>9</b>

POR IMPACTO DE DAÑOS  
 POR PELIGRO INMINENTE

**PRÓRROGA**  
 D.S. Nº110-2025-PCM  
 NO REGISTRA

Motivo  
 Todas

[CLIC AQUÍ - NORMAS LEGALES](#)

Actualizado al 22/12/2025 08:00 Horas

# INDICADOR DE COES SALUD



PERÚ

Ministerio  
de Salud



**DIGERD**

Dirección General de Gestión del Riesgo  
de Desastres y Defensa Nacional en Salud

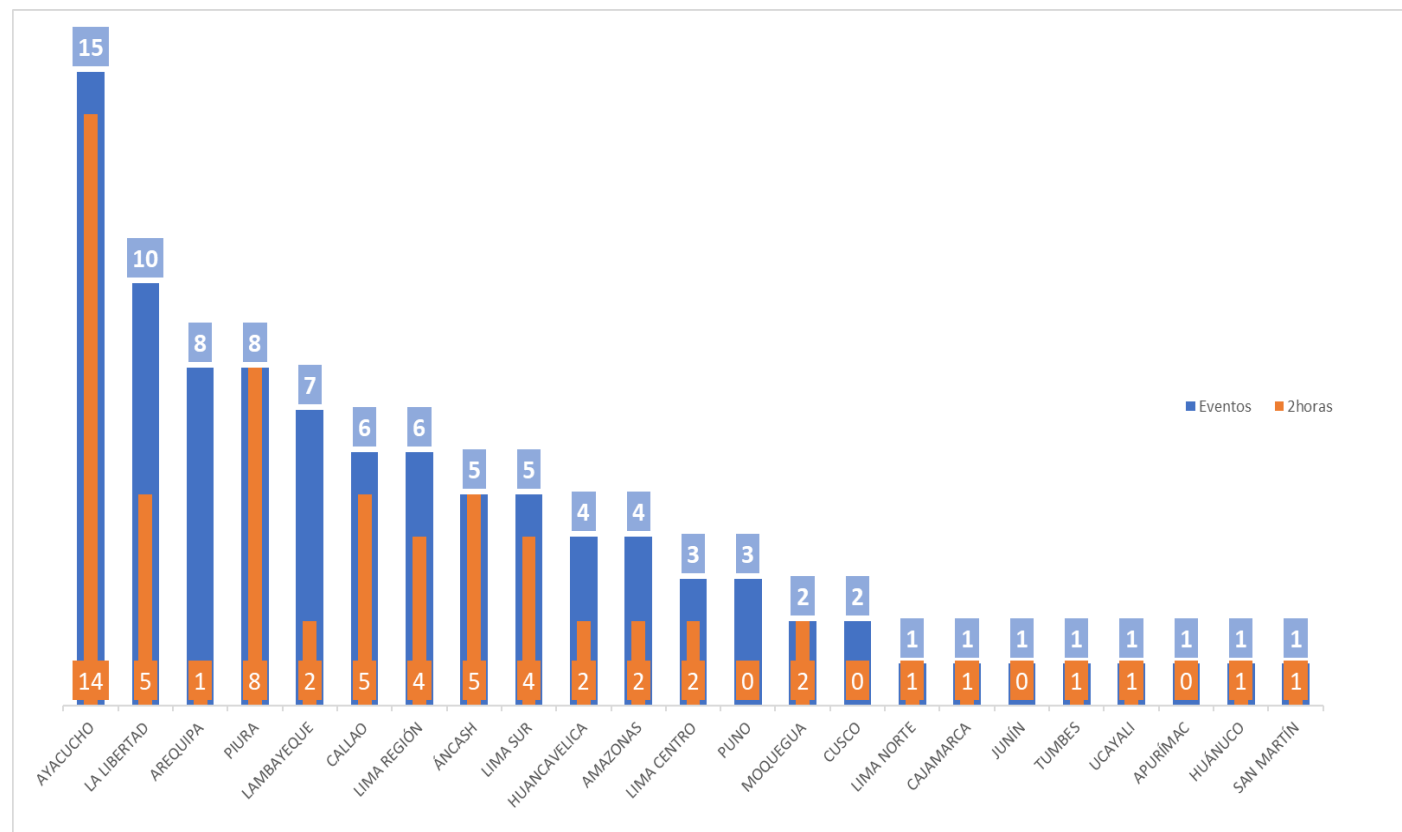


# INDICADOR COES SALUD: OPORTUNIDAD

**TABLA N°1- DETALLE DEL IMPACTO A LA SALUD POR EVENTOS DE EMERGENCIAS Y DESASTRES REGISTRADOS**

REGIONES	EVENTOS	A LAS 2 HORAS	% CUMPLIMIENTO
AYACUCHO	15	14	93%
LA LIBERTAD	10	5	50%
AREQUIPA	8	1	13%
PIURA	8	8	100%
LAMBAYEQUE	7	2	29%
CALLAO	6	5	83%
LIMA REGIÓN	6	4	67%
ÁNCASH	5	5	100%
LIMA SUR	5	4	80%
HUANCAVELICA	4	2	50%
AMAZONAS	4	2	50%
LIMA CENTRO	3	2	67%
PUNO	3	0	0%
MOQUEGUA	2	2	100%
CUSCO	2	0	0%
LIMA NORTE	1	1	100%
CAJAMARCA	1	1	100%
JUNÍN	1	0	0%
TUMBES	1	1	100%
UCAYALI	1	1	100%
APURÍMAC	1	0	0%
HUÁNUCO	1	1	100%
SAN MARTÍN	1	1	100%
<b>Total general</b>	<b>96</b>	<b>62</b>	<b>65%</b>

**GRÁFICO N°08- DISTRIBUCIÓN DEL IMPACTO A LA SALUD POR EVENTOS DE EMERGENCIAS Y DESASTRES REGISTRADOS DENTRO DE LAS 02 HORAS POST EVENTO**



FUENTE: SIREED

# CONSOLIDADO DE SALA DE EMERGENCIAS Y DESASTRES EN SALUD A NIVEL NACIONAL



PERÚ

Ministerio de Salud



**DIGERD**  
Dirección General de Gestión del Riesgo de Desastres y Defensa Nacional en Salud



# SALAS DE EMERGENCIAS Y DESASTRES EN SALUD - EMED SALUD - REGIONES



1. AREQUIPA
2. LA LIBERTAD
3. LIMA PROVINCIAS
4. CAJAMARCA
5. PUNO
6. PASCO
7. AMAZONAS
8. ÁNCASH
9. CALLAO


**GOBIERNO REGIONAL DEL CALLAO**  
**DIRECCIÓN DE GESTIÓN DEL RIESGO DE DESASTRES Y DEFENSA NACIONAL EN SALUD**  
 Espacio de Monitoreo de Emergencias y Desastres  
 EMED DIRESA CALLAO  
**SALA DE CRISIS**  
 MÓDULO DE ANÁLISIS  
 DEL 18 AL 24 DICIEMBRE DEL 2025  
 D.A. N° 250-2018/MINSA



# SALAS DE EMERGENCIAS Y DESASTRES EN SALUD - EMED SALUD – LIMA METROPOLITANA

## EMED SALUD DIRIS LIMA CENTRO



**SALA DE CRISIS DE EMERGENCIAS Y DESASTRES**  
Del 18 de Diciembre al 24 de Diciembre del 2025  
OFICINA DE GESTIÓN DE RIESGOS Y DESASTRES DIRIS LIMA CENTRO



## EMED SALUD DIRIS LIMA NORTE



2025



**DIRIS LIMA NORTE**  
**SALA DE CRISIS**  
**EMERGENCIAS Y DESASTRES DE SALUD**  
**SEMANA N° 52**

945-256-004  
912-217-096

35-00-205

[emeddirisnorte@gmail.com](mailto:emeddirisnorte@gmail.com)  
[brigadasdirislimanorte@hotmail.com](mailto:brigadasdirislimanorte@hotmail.com)



---

# Gracias