



PERÚ

Ministerio  
de Salud

# SALA DE EMERGENCIAS Y DESASTRES EN SALUD

*Del del 26 de diciembre 2025 al 01 de enero del  
2026*

C.D. Débora Risco Valenzuela

Centro de Operaciones de Emergencia del  
Sector Salud – COES Salud

Dirección General de Gestión del Riesgo de  
Desastres y Defensa Nacional en Salud

Ministerio de Salud

MINISTERIO DE SALUD  
SALUD. DERECHO DE TODOS



**DIGERD**

Dirección General de Gestión del Riesgo  
de Desastres y Defensa Nacional en Salud

# CONTENIDO

- ANÁLISIS DE DAÑOS A LA SALUD
- MONITOREO DE INSTITUCIONES TÉCNICO CIENTÍFICAS
- INFOGRAFÍA DE INCENDIOS FORESTALES
- DOCUMENTOS NORMATIVOS
- INDICADOR COES SALUD
-

# ANÁLISIS DE EVENTOS CON REPERCUSIÓN A LA SALUD

# EVENTOS DE EMERGENCIAS Y DESASTRES A NIVEL NACIONAL

GRÁFICA N°1- TOTAL DE EVENTOS REGISTRADOS A NIVEL NACIONAL DEL 26 DE DICIEMBRE 2025 AL 01 DE ENERO DEL 2026

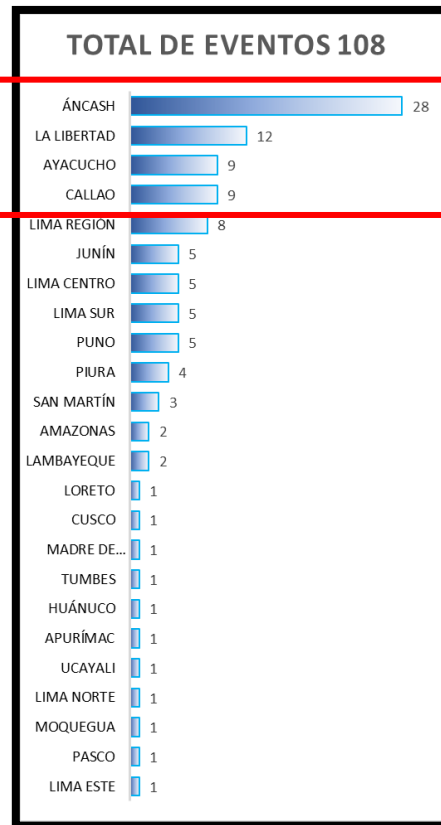
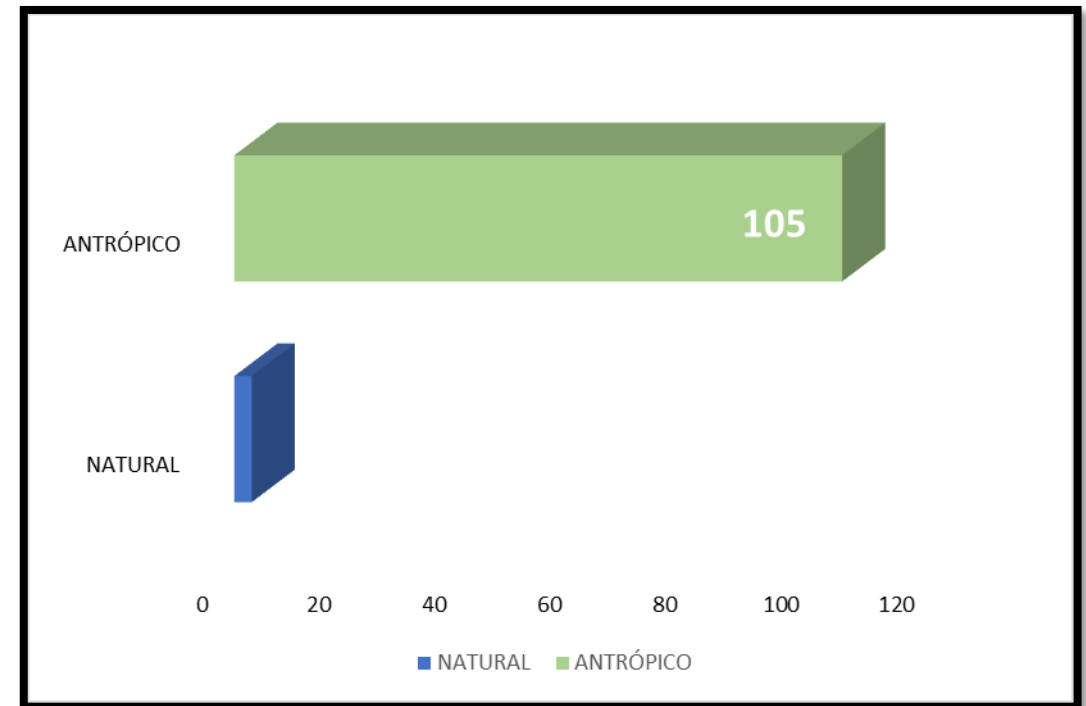


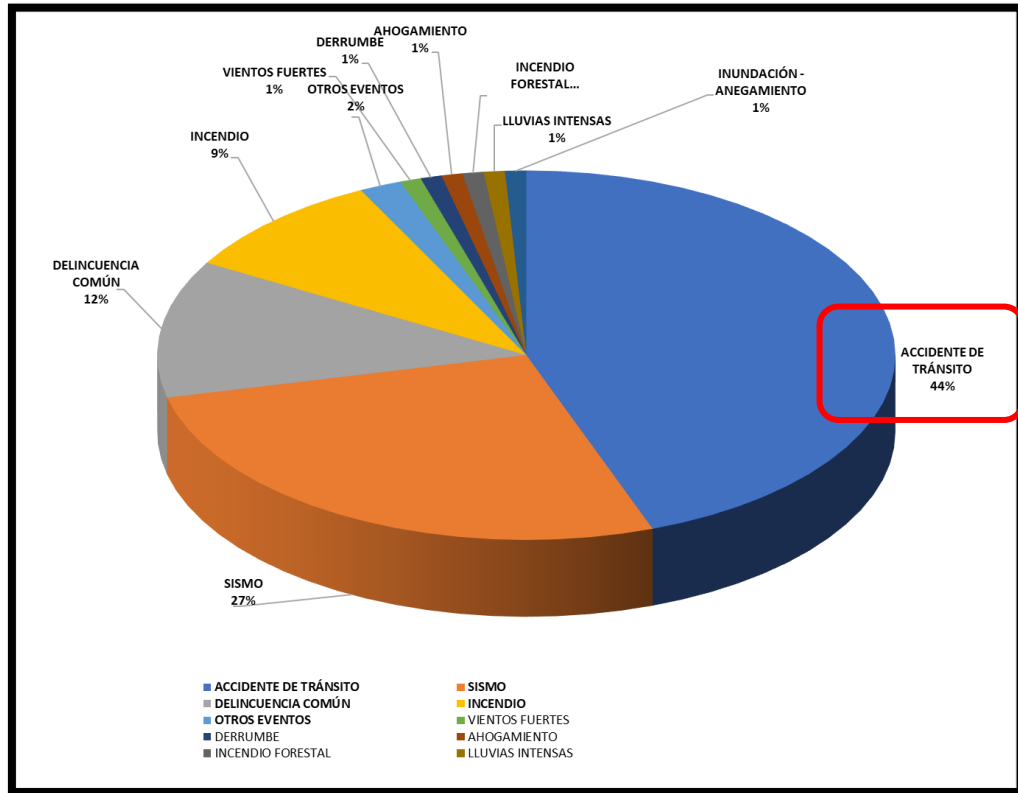
GRÁFICO N°2 – TIPO DE EVENTOS REGISTRADOS A NIVEL NACIONAL DEL 26 DE DICIEMBRE 2025 AL 01 DE ENERO DEL 2026



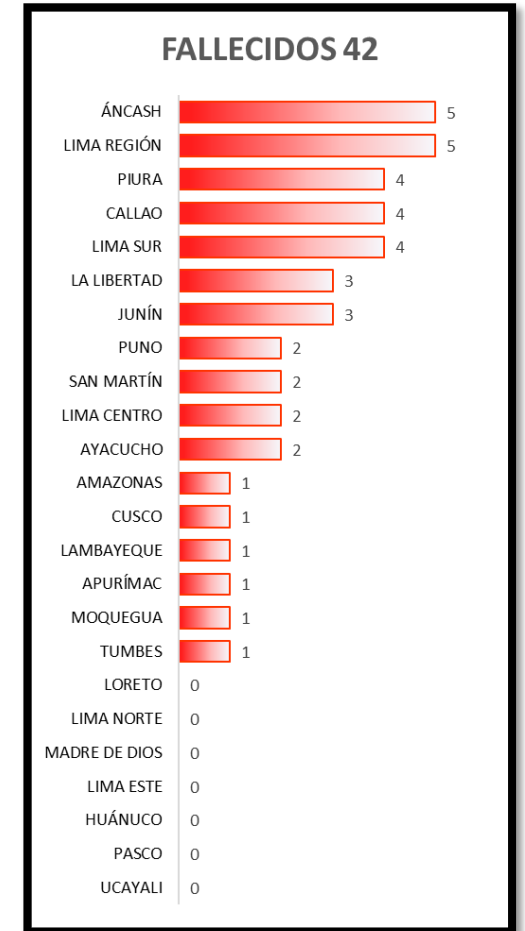
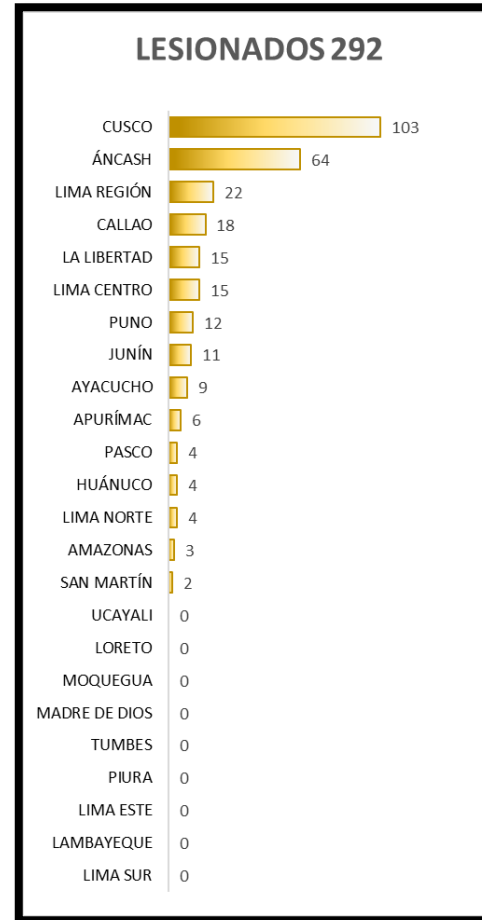
FUENTE: SIREED

# TIPO DE EVENTOS Y DAÑOS A LA SALUD DE LAS PERSONAS

GRÁFICA N°03 PORCENTAJE DE EVENTOS REGISTRADOS A NIVEL NACIONAL DEL 26 DE DICIEMBRE 2025 AL 01 DE ENERO DEL 2026

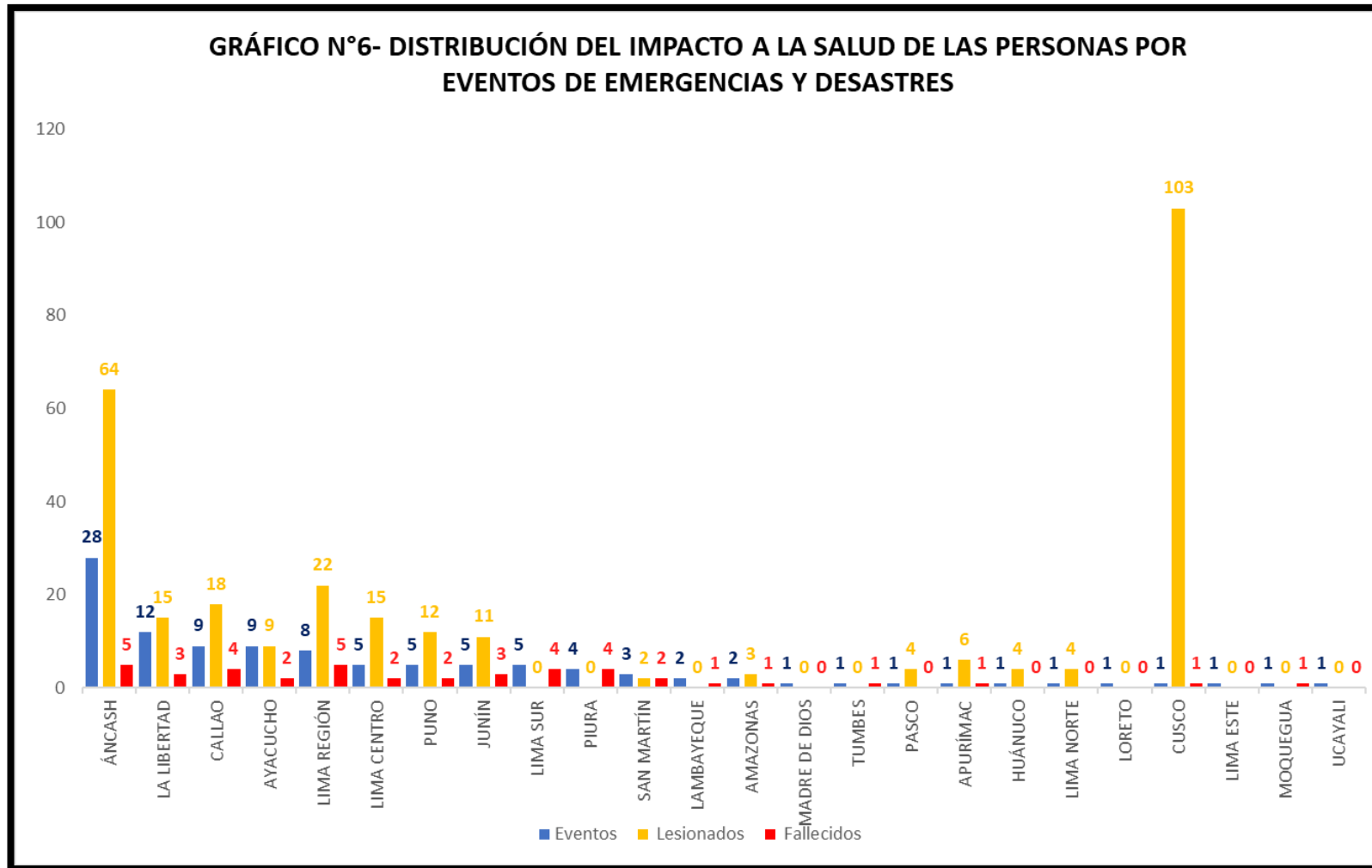


GRÁFICA N°4 y N°5 - CANTIDAD DE DAÑOS A LA SALUD DE LAS PERSONAS POR REGIÓN DEL 19 AL 25 DE DICIEMBRE 2025



FUENTE: SIREED

# DAÑOS A LA SALUD DE LAS PERSONAS



FUENTE: SIREED

# REPORTES DE EVENTOS SIREED


**PERÚ** Ministerio de Salud  
 Viceministerio de Salud Pública  
 Dirección General de Gestión del Riesgo de Desastres y Defensa Nacional en Salud

**REPORTE DE EVENTO N° 11042 - 2025 - COES SALUD - DIGERD**  
 FECHA DE ACTUALIZACION: 31/12/2025 10:17 HORAS  
 COMPLEMENTARIO: ACCIDENTE DE TRÁNSITO - JUNÍN  
 FECHA DE EVENTO: 26 DE DICIEMBRE DEL 2025, A LAS 08:55 HORAS  
 NIVEL 2

**I. DESCRIPCIÓN**

SE PRODUJO DESPISTE DE AUTO, PROVOCANDO DAÑOS A LA SALUD, LA POLICIA DE CARRETRAS LOS EVACUÓ A LOS LESIONADOS AL HOPITAL DOMINGO OLAVEGOYA DE JAUJA

**II. UBICACIÓN**

DEPARTAMENTO	PROVINCIA	DISTRITO
JUNÍN	JAUJA	PARCO
LUGAR: DISTRITO DE PARCO KM 61		

**III. DAÑOS A LA SALUD**

<b>LESIONADOS</b>	:5
- HOSPITALIZADO	:5
- ALTA	:5
<b>FALLECIDOS</b>	:0
<b>DESAPARECIDOS</b>	:0
IPRESS AFECTADAS OPERATIVAS	:0
IPRESS AFECTADAS INOPERATIVAS	:0
SEDES ADMINISTRATIVAS AFECTADAS OPERATIVAS	:0
SEDES ADMINISTRATIVAS AFECTADAS INOPERATIVAS	:0
OFERTA MÓVIL AFECTADAS OPERATIVAS	:0
OFERTA MÓVIL AFECTADAS INOPERATIVAS	:0


**PERÚ** Ministerio de Salud  
 Viceministerio de Salud Pública  
 Dirección General de Gestión del Riesgo de Desastres y Defensa Nacional en Salud

**REPORTE DE EVENTO N° 11038 - 2025 - COES SALUD - DIGERD**  
 FECHA DE ACTUALIZACION: 31/12/2025 13:31 HORAS  
 COMPLEMENTARIO: ACCIDENTE DE TRÁNSITO - APURÍMAC  
 FECHA DE EVENTO: 27 DE DICIEMBRE DEL 2025, A LAS 08:02 HORAS  
 NIVEL 1

**I. DESCRIPCIÓN**

EN HORAS DE 10-11 AM, SE REGISTRO UN ACCIDENTE VOLCADURA DE UN VEHICULO.COMBI.CON FAMILIARES QUIENES REALIZABAN UN PASEO CAMPESTRE,AFECTANDO LA SALUD DE LOS OCUPANTES SE 07 PERSONAS ADULTOS.

**II. UBICACIÓN**

DEPARTAMENTO	PROVINCIA	DISTRITO
APURÍMAC	AYMARAES	COLCABAMBA
LUGAR: SECTOR DE CHACAPAMPA,VIA PANAMERICANA CHALHUANCA-ABANCAY		

**III. DAÑOS A LA SALUD**

<b>LESIONADOS</b>	:6
- HOSPITALIZADO	:6
- ALTA	:6
<b>FALLECIDOS</b>	:1
<b>DESAPARECIDOS</b>	:0
IPRESS AFECTADAS OPERATIVAS	:0
IPRESS AFECTADAS INOPERATIVAS	:0
SEDES ADMINISTRATIVAS AFECTADAS OPERATIVAS	:0
SEDES ADMINISTRATIVAS AFECTADAS INOPERATIVAS	:0
OFERTA MÓVIL AFECTADAS OPERATIVAS	:0
OFERTA MÓVIL AFECTADAS INOPERATIVAS	:0

FUENTE: SIREED

# MOVIMIENTO SÍSMICO- ÁNCASH



## REPORTE COMPLEMENTARIO N°155-2025 – UFCOE SALUD – DIGERD/MINSA

FECHA Y HORA DE INICIO: 27 DE DICIEMBRE DE 2025/ 21:51 HORAS

FECHA Y HORA DE COMPLEMENTARIO N.º 13: 31 DE DICIEMBRE DE 2025 / 14:00 HORAS

UBICACIÓN: ÁNCASH, SANTA, CHIMBOTE

AMBULANCIA MOVILIZADA **01**

01 C.S SANTA

IPRESS AFECTADAS  
OPERATIVAS **23\***

(P.S. Pichiu, P.S. Huayo, P.S. Cajas, P.S. Pashpa, P.S. Chinchobamba, P.S. Chaclancayo, C.S. Santa Lucia de Moche, Hospital La Caleta, Hospital Provincial de Virú, Hospital Belén de Trujillo, Instituto Regional de Oftalmología, C.S. Monterrey, Hospital Distrital de El Porvenir Santa Isabel, Hospital Regional Docente de Trujillo, C.S. Florida, P.S. La Unión. P.S. Puerto Santa, P.S. Cascajal. C.S. La Esperanza, C.S. Progreso, P.S. San Juan, CSMC Dos De Junio y C.S. Mancos)

En proceso de consolidación de daños (C.S. Florida, P.S. La Unión. P.S. Puerto Santa, P.S. Cascajal. C.S. La Esperanza, C.S. Progreso, P.S. San Juan, CSMC Dos De Junio)

Fuente: EMED Salud Diresa Áncash y Geres La Libertad.

Elaborado: COES Salud




**10** RECURSOS MOVILIZADOS

- 03 ALTA DIRECCIÓN  
(DG Digerd:01; DG DGOS:01 y Ejecutivo Adjunto I- COES Salud:01)
- 03 BRIGADISTAS DE SALUD  
(C.S. Red de Salud Conchucos Norte:01, Hospital La Caleta:01 y Red de Salud Huaylas Norte:01)
- 01 PERSONAL DE SALUD  
(C.S. Santa)
- 03 EQUIPO TÉCNICO  
(DGOS: 02 para Áncash, 01 para La Libertad)

**52** DAÑOS A LA SALUD DE LAS PERSONAS

- 02 HOSPITALIZADOS
- 46 ALTAS MÉDICAS
- 04 ATENCIONES EN FOCO

# REPORTES DE EVENTOS SIREED



**PERÚ** Ministerio de Salud  
 Viceministerio de Salud Pública  
 Dirección General de Gestión del Riesgo de Desastres y Defensa Nacional en Salud

**REPORTE DE EVENTO N° 10996 - 2025 - COES SALUD - DIGERD**

FECHA DE ACTUALIZACION: 29/12/2025 11:24 HORAS  
 COMPLEMENTARIO: ACCIDENTE DE TRÁNSITO - LIMA  
 FECHA DE EVENTO: 28 DE DICIEMBRE DEL 2025, A LAS 08:59 HORAS  
 NIVEL 1

**I. DESCRIPCIÓN**


SE REGISTRA ACCIDENTE DE TRÁNSITO (COLISIÓN), OCASIONANDO DAÑOS A LA SALUD Y A LA VIDA DE LAS PERSONAS.

**II. UBICACIÓN**

DEPARTAMENTO	PROVINCIA	DISTRITO
LIMA	HUAURA	SANTA MARÍA
LUGAR: ALTURA DEL GOBIERNO REGIONAL (PANAMERICANA NORTE)		

**III. DAÑOS A LA SALUD**

LESIONADOS	:6
- HOSPITALIZADO	:3
- ALTA	:3
FALLECIDOS	:1
DESAPARECIDOS	:0
IPRESS AFECTADAS OPERATIVAS	:0
IPRESS AFECTADAS INOPERATIVAS	:0
SEDES ADMINISTRATIVAS AFECTADAS OPERATIVAS	:0
SEDES ADMINISTRATIVAS AFECTADAS INOPERATIVAS	:0
OFERTA MÓVIL AFECTADAS OPERATIVAS	:0
OFERTA MÓVIL AFECTADAS INOPERATIVAS	:0



**PERÚ** Ministerio de Salud  
 Viceministerio de Salud Pública  
 Dirección General de Gestión del Riesgo de Desastres y Defensa Nacional en Salud

**REPORTE DE EVENTO N° 11008 - 2025 - COES SALUD - DIGERD**

FECHA DE ACTUALIZACION: 29/12/2025 15:45 HORAS  
 COMPLEMENTARIO: ACCIDENTE DE TRÁNSITO - ÁNCASH  
 FECHA DE EVENTO: 28 DE DICIEMBRE DEL 2025, A LAS 14:40 HORAS  
 NIVEL 1

**I. DESCRIPCIÓN**

SE REGISTRA ACCIDENTE DE TRÁNSITO POR DESPISTE DE UNA MOTO LINEAL EN LA LOCALIDAD DE QUINUACOCHA, EL CUAL DEJA COMO SALDO DAÑOS A LA SALUD DE LAS PERSONAS.

**II. UBICACIÓN**


DEPARTAMENTO	PROVINCIA	DISTRITO
ÁNCASH	HUARAZ	INDEPENDENCIA
LUGAR: LOCALIDAD DE QUINUACOCHA		

**III. DAÑOS A LA SALUD**

LESIONADOS	:5
- HOSPITALIZADO	:0
- ALTA	:5
FALLECIDOS	:0
DESAPARECIDOS	:0
IPRESS AFECTADAS OPERATIVAS	:0
IPRESS AFECTADAS INOPERATIVAS	:0
SEDES ADMINISTRATIVAS AFECTADAS OPERATIVAS	:0
SEDES ADMINISTRATIVAS AFECTADAS INOPERATIVAS	:0
OFERTA MÓVIL AFECTADAS OPERATIVAS	:0
OFERTA MÓVIL AFECTADAS INOPERATIVAS	:0

FUENTE: SIREED

# REPORTES DE EVENTOS SIREED


**PERÚ** Ministerio de Salud  
 Viceministerio de Salud Pública  
 Dirección General de Gestión del Riesgo de Desastres y Defensa Nacional en Salud

**REPORTE DE EVENTO N° 11013 - 2025 - COES SALUD - DIGERD**  
 FECHA DE ACTUALIZACION: 30/12/2025 10:08 HORAS  
 COMPLEMENTARIO: ACCIDENTE DE TRÁNSITO - LIMA  
 FECHA DE EVENTO: 28 DE DICIEMBRE DEL 2025, A LAS 16:14 HORAS  
 NIVEL 1

**I. DESCRIPCIÓN**

COLISIÓN DE TRES VEHÍCULOS DE TRANSPORTE PÚBLICO, QUE OCASIONÓ LESIONES A CINCO PERSONAS. LOS HERIDOS FUERON ATENDIDOS POR EL PERSONAL DE SERENAZGO DEL DISTRITO Y POR UNA AMBULANCIA DEL CUERPO GENERAL DE BOMBEROS, SIENDO POSTERIORMENTE TRASLADADOS AL HOSPITAL SAN JUAN DE LURIGANCHO.

**II. UBICACIÓN**

DEPARTAMENTO	PROVINCIA	DISTRITO
LIMA	LIMA	SAN JUAN DE LURIGANCHO

LUGAR: AV. FERNANDO WIESE (PRO CERES DE LA INDEPENDENCIA) CRUCE CON AV. JORGE BASADRE ESTE SAN JUAN DE LURIGANCHO

**III. DAÑOS A LA SALUD**

LESIONADOS	:5
- HOSPITALIZADO	:0
- ALTA	:5
FALLECIDOS	:0
DESAPARECIDOS	:0
IPRESS AFECTADAS OPERATIVAS	:0
IPRESS AFECTADAS INOPERATIVAS	:0
SEDES ADMINISTRATIVAS AFECTADAS OPERATIVAS	:0
SEDES ADMINISTRATIVAS AFECTADAS INOPERATIVAS	:0
OFERTA MÓVIL AFECTADAS OPERATIVAS	:0
OFERTA MÓVIL AFECTADAS INOPERATIVAS	:0


**PERÚ** Ministerio de Salud  
 Viceministerio de Salud Pública  
 Dirección General de Gestión del Riesgo de Desastres y Defensa Nacional en Salud

**REPORTE DE EVENTO N° 11073 - 2025 - COES SALUD - DIGERD**  
 FECHA DE ACTUALIZACION: 31/12/2025 09:28 HORAS  
 COMPLEMENTARIO: ACCIDENTE DE TRÁNSITO - CALLAO  
 FECHA DE EVENTO: 29 DE DICIEMBRE DEL 2025, A LAS 23:06 HORAS  
 NIVEL 1

**I. DESCRIPCIÓN**

ACCIDENTE DE TRANSITO QUE DEJA DAÑOS A LA SALUDIRIN

**II. UBICACIÓN**

DEPARTAMENTO	PROVINCIA	DISTRITO
CALLAO	PROV. CONST. DEL CALLAO	LA PERLA

LUGAR: AV. COSTANERA NRO. 500 - LA PERLA

**III. DAÑOS A LA SALUD**

LESIONADOS	:5
- HOSPITALIZADO	:5
- ALTA	:5
FALLECIDOS	:0
DESAPARECIDOS	:0
IPRESS AFECTADAS OPERATIVAS	:0
IPRESS AFECTADAS INOPERATIVAS	:0
SEDES ADMINISTRATIVAS AFECTADAS OPERATIVAS	:0
SEDES ADMINISTRATIVAS AFECTADAS INOPERATIVAS	:0
OFERTA MÓVIL AFECTADAS OPERATIVAS	:0
OFERTA MÓVIL AFECTADAS INOPERATIVAS	:0

**IV. RECURSOS MOVILIZADOS**

BRIGADISTAS	:0
EQUIPOS MÉDICOS DE EMERGENCIA(E.M.T.)	:0
PERSONAL DE SALUD	:3
AMBULANCIAS	:1
MEDICAMENTOS E INSUMOS	:0
EQUIPO TÉCNICO	:0

FUENTE: SIREED

# REPORTES DE EVENTOS SIREED


**PERÚ** Ministerio de Salud  
 Viceministerio de Salud Pública  
 Dirección General de Gestión del Riesgo de Desastres y Defensa Nacional en Salud

**REPORTE DE EVENTO N° 11134 - 2025 - COES SALUD - DIGERD**  
 FECHA DE ACTUALIZACION: 31/12/2025 23:19 HORAS  
 COMPLEMENTARIO: ACCIDENTE DE TRÁNSITO - ÁNCASH  
 FECHA DE EVENTO: 31 DE DICIEMBRE DEL 2025, A LAS 18:40 HORAS  
 NIVEL 1

**I. DESCRIPCIÓN**

SE REGISTRA ACCIDENTE DE TRÁNSITO POR COLISIÓN ENTRE UNA CAMIONETA Y UN AUTOMÓVIL, A LA ALTURA DE LA CARRETERA RECUAY CATAC, EL CUAL DEJA COMO SALDO DAÑOS A LA SALUD DE LAS PERSONAS.

**II. UBICACIÓN**

DEPARTAMENTO	PROVINCIA	DISTRITO
ÁNCASH	RECUAY	RECUAY
LUGAR: CARRETERA ENTRE RECUAY CATAC		

**III. DAÑOS A LA SALUD**

LESIONADOS	:11
- HOSPITALIZADO	:11
- ALTA	:0
FALLECIDOS	:0
DESAPARECIDOS	:0
IPRESS AFECTADAS OPERATIVAS	:0
IPRESS AFECTADAS INOPERATIVAS	:0
SEDES ADMINISTRATIVAS AFECTADAS OPERATIVAS	:0
SEDES ADMINISTRATIVAS AFECTADAS INOPERATIVAS	:0
OFERTA MÓVIL AFECTADAS OPERATIVAS	:0
OFERTA MÓVIL AFECTADAS INOPERATIVAS	:0

**IV. RECURSOS MOVILIZADOS**

BRIGADISTAS	:0
EQUIPOS MÉDICOS DE EMERGENCIA(E.M.T.)	:0
PERSONAL DE SALUD	:2
AMBULANCIAS	:2
MEDICAMENTOS E INSUMOS	:0
EQUIPO TÉCNICO	:1


**PERÚ** Ministerio de Salud  
 Viceministerio de Salud Pública  
 Dirección General de Gestión del Riesgo de Desastres y Defensa Nacional en Salud

**REPORTE DE EVENTO N° 11140 - 2025 - COES SALUD - DIGERD**  
 FECHA DE ACTUALIZACION: 01/01/2026 12:13 HORAS  
 COMPLEMENTARIO: ACCIDENTE DE TRÁNSITO - AREQUIPA  
 FECHA DE EVENTO: 31 DE DICIEMBRE DEL 2025, A LAS 19:30 HORAS  
 NIVEL 1

**I. DESCRIPCIÓN**

SE PRODUJO UN CHOQUE ENTRE DOS VEHICULOS (COMBI Y AUTO), COMO RESULTADO DEL CHOQUE SE INCENDIÓ EL AUTO, SIENDO LOS HERIDOS TRASLADADOS AL HOSPITAL DE CAMANÁ.

**II. UBICACIÓN**

DEPARTAMENTO	PROVINCIA	DISTRITO
AREQUIPA	CAMANÁ	SAMUEL PASTOR
LUGAR: BALNEARIO EL CHORO		

**III. DAÑOS A LA SALUD**

LESIONADOS	:10
- HOSPITALIZADO	:3
- ALTA	:7
FALLECIDOS	:0
DESAPARECIDOS	:0
IPRESS AFECTADAS OPERATIVAS	:0
IPRESS AFECTADAS INOPERATIVAS	:0
SEDES ADMINISTRATIVAS AFECTADAS OPERATIVAS	:0
SEDES ADMINISTRATIVAS AFECTADAS INOPERATIVAS	:0
OFERTA MÓVIL AFECTADAS OPERATIVAS	:0
OFERTA MÓVIL AFECTADAS INOPERATIVAS	:0

FUENTE: SIREED

# MONITOREO DE INSTITUCIONES TÉCNICO CIENTÍFICAS

# ESTUDIO NACIONAL DEL FENÓMENO “EL NIÑO”

COMISIÓN MULTISECTORIAL ENCARGADA  
DEL ESTUDIO NACIONAL DEL FENÓMENO “EL NIÑO” – ENFEN  
Decreto Supremo N° 007-2017-PRODUCE



ESTUDIO NACIONAL DEL  
FENÓMENO “EL NIÑO”

“Año de la recuperación y consolidación de la economía peruana”

## COMUNICADO OFICIAL ENFEN N°13-2025

18 de diciembre 2025

Estado del sistema de alerta: **No Activo**<sup>1</sup>

### RESUMEN EJECUTIVO



El ENFEN mantiene el Estado del Sistema de Alerta ante El Niño Costero/La Niña Costera de “No Activo”. Para este verano (diciembre 2025 - marzo 2026), en la región Niño 1+2, es más probable la condición neutra (58 %), seguida de las condiciones cálidas (32 %). A partir de abril de 2026, las condiciones cálidas débiles son las más probables, persistiendo al menos hasta agosto de 2026.



Para el Pacífico central (región Niño 3.4), es más probable que la condición fría débil continúe hasta enero de 2026. Para el verano 2025-2026 es más probable la condición neutra (52%), seguida de la condición fría débil (43%).



Para el trimestre enero 2025 – marzo 2026, se prevén precipitaciones dentro de lo normal en la costa norte, así como, en la vertiente occidental andina norte; sin embargo, no se descartan lluvias de moderada intensidad y puntuales, especialmente durante marzo.



Se prevé en los ríos de la Vertiente Hidrográfica del Pacífico predominen caudales próximos a lo normal, sin descartar crecidas repentinas.



Para las próximas semanas, se prevé que la anchoveta del stock norte-centro presente una distribución dentro de las 50 millas de la costa. Se espera una mayor disponibilidad de jurel, caballa, bonito y perico en el litoral peruano, acorde con su estacionalidad.



Se recomienda a los tomadores de decisiones adoptar medidas correspondientes a la prevención, preparación y reducción del riesgo de desastres. Se sugiere dar seguimiento constante a los avisos meteorológicos y pronósticos estacionales, para las acciones correspondientes. Se exhorta a la población a mantenerse informada a través de las fuentes oficiales del ENFEN.

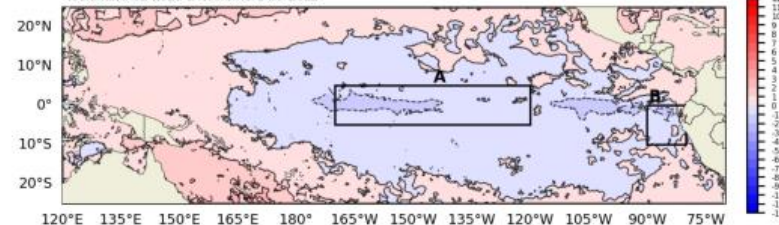
COMISIÓN MULTISECTORIAL ENCARGADA  
DEL ESTUDIO NACIONAL DEL FENÓMENO “EL NIÑO” – ENFEN  
Decreto Supremo N° 007-2017-PRODUCE



ESTUDIO NACIONAL DEL  
FENÓMENO “EL NIÑO”

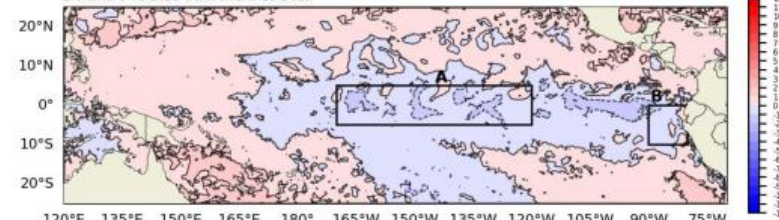
“Año de la recuperación y consolidación de la economía peruana”

Promedio de la Anomalia de la Temperatura Superficial del Mar:  
Noviembre-01-2025 a Noviembre-30-2025



Datos de: UK Met Office, 2012. OSTIA L4 SST Analysis (GDS2), Ver. 2.0. PO.DAAC, CA, USA. <https://doi.org/10.48670/moi-00165>  
Climatología 1991-2020

Promedio de la Anomalia de la Temperatura Superficial del Mar:  
Diciembre-01-2025 a Diciembre-15-2025



Datos de: UK Met Office, 2012. OSTIA L4 SST Analysis (GDS2), Ver. 2.0. PO.DAAC, CA, USA. <https://doi.org/10.48670/moi-00165>  
Climatología 1991-2020

Figura 1. Distribución de las anomalías de la Temperatura Superficial del Mar (TSM) en el Pacífico tropical y ubicación de las regiones Niño 3.4, en el centro del Pacífico, y Niño 1+2, frente a la costa peruana, delimitadas con recuadros de color negro. **Arriba**: promedio de las anomalías de la TSM en el Pacífico tropical para noviembre de 2025. **Abajo**: promedio de las anomalías de la TSM para el período 1 - 15 de diciembre de 2025. Fuente: OSTIA.

FUENTE: ENFEN



PERÚ  
Ministerio de Salud



DIGERD  
Dirección General de Gestión del Riesgo  
de Desastres y Defensa Nacional en Salud



# SERVICIO NACIONAL DE METEOROLOGÍA E HIDROLOGÍA - SENAMHI


DIRECCIÓN GENERAL DE GESTIÓN DEL RIESGO DE DESASTRES Y DEFENSA NACIONAL EN SALUD

**AVISO N° 001 - 2026 – COES SALUD – DIGERD – Minsa**  
**AVISO DE CORTO PLAZO ANTE LLUVIAS INTENSAS**

**NIVEL NARANJA**

**AVISO N° 001 - 2026 - SENAMHI**

Fecha de inicio	Jueves 01 de enero 2026 - 13:00 horas
Duración	Corto plazo – 24 horas



Estos avisos indican la posibilidad de ocurrencia de lluvias intensas para las siguientes 24 horas.

**SIERRA:** Se espera precipitaciones (lluvia, granizo, nieve, aguanieve) de moderada a fuerte intensidad en la sierra sur (Cuzco y Puno); mientras en la sierra centro y norte registrarían precipitaciones de moderada intensidad. Dichas precipitaciones estarán acompañadas de descargas eléctricas y ráfagas de viento. Asimismo, se prevé la ocurrencia de granizo en zonas ubicadas sobre los 2800 m s. n. m. y nieve por encima de los 4000 m s. n. m.

**SELVA:** Se prevé la ocurrencia de lluvias y/o chubascos entre moderada a fuerte intensidad en la selva sur, mientras en la selva alta central y selva baja norte registrarían lluvias de moderada intensidad. Estas lluvias estarán acompañadas de descargas eléctricas y ráfagas de viento, con mayor incidencia durante la tarde y noche.

**COSTA:** Se prevé lluvia aislada y de ligera intensidad en la costa centro, durante horas de la noche y/o madrugada

**ZONAS ALERTADAS**

**NIVEL NARANJA**

AMAZONAS, CAJAMARCA, JUNÍN, LA LIBERTAD, LIMA, LORETO Y PASCO

**NIVEL AMARILLO**

AMAZONAS, ANCASH, APURÍMAC, AREQUIPA, AYACUCHO, CAJAMARCA, CUSCO, HUANCAYELICA, HUANUCO, ICA, JUNÍN, LA LIBERTAD, LAMBAYEQUE, LIMA, LORETO, MADRE DE DIOS, PASCO, PIURA, PUNO, SAN MARTÍN Y UCAYALI.


DIRECCIÓN GENERAL DE GESTIÓN DEL RIESGO DE DESASTRES Y DEFENSA NACIONAL EN SALUD

**AVISO N° 002 - 2026 – COES SALUD – DIGERD – Minsa**  
**AVISO DE CORTO PLAZO ANTE POSIBLE ACTIVACIÓN DE QUEBRADAS**

**NIVEL AMARILLO**

**AVISO N° 002- 2026 - SENAMHI**

Fecha de inicio	Jueves 01 enero 2026 - 13:00 horas
Duración	Corto plazo – 24 horas



Estos avisos indican la posibilidad de activación de quebradas asociada a las lluvias pronosticadas para las siguientes 24 horas (aviso de corto plazo), considerando la lluvia de los 7 días antecedentes y la susceptibilidad a movimientos en masa.

En el contexto de estos avisos, la activación de quebradas (o huaycos) se refiere a los flujos de agua y movimientos en masa rápidos en quebradas o cuencas pequeñas resultantes de la acción de las lluvias precedentes y actuales y las condiciones geológicas. Incluye flujos de lodo, crecidas de detritos, y flujo de detritos.

**Peligro:** Posibilidad de activación de quebradas de severidad extrema ocasionado por lluvias intensas en áreas inestables.

**Recomendación:** Revisar procedimientos de emergencia. Reprogramar actividades en áreas expuestas al impacto de activación de quebradas. Proteger bienes y viviendas. Estar atentos a la información oficial y seguir instrucciones de las autoridades competentes.

**ZONAS ALERTADAS**

**NIVEL AMARILLO**

PUNO

NIVELES DE PELIGRO		
NIVEL AMARILLO	NIVEL NARANJA	NIVEL ROJO
<p><b>Peligro:</b> Posibilidad de activación de quebradas de severidad moderada debido a condiciones de lluvias intensas.</p> <p><b>Recomendación:</b> Estar atentos a la información oficial y seguir las instrucciones de las autoridades competentes.</p>	<p><b>Peligro:</b> Posibilidad de activación de quebradas de severidad fuerte ocasionado por lluvias intensas en áreas inestables.</p> <p><b>Recomendación:</b> Revisar procedimientos de emergencia. Evitar actividades en áreas expuestas al impacto de activación de quebradas.</p>	<p><b>Peligro:</b> Posibilidad de activación de quebradas de severidad extrema ocasionado por lluvias intensas en áreas inestables.</p> <p><b>Recomendación:</b> Revisar procedimientos de emergencia. Reprogramar actividades en áreas expuestas al impacto de activación de</p>

FUENTE: SENAMHI

# SERVICIO NACIONAL DE METEOROLOGÍA E HIDROLOGÍA - SENAMHI

DIRECCIÓN GENERAL DE GESTIÓN DEL RIESGO DE DESASTRES Y DEFENSA NACIONAL EN SALUD

**AVISO N° 003 – 2026 – COES SALUD – DIGERD – MINSA**




**PRECIPITACIONES EN LA SIERRA**

**NIVEL NARANJA**

AVISO METEOROLÓGICO N°001 – 2026 - SENAMHI

Fecha de emisión	Jueves, 01 de enero de 2026
Fecha de inicio	Sábado, 03 de enero de 2026 a las 00:00 horas
Fecha de final	Lunes, 05 de enero de 2026 a las 23:59 horas
Duración	71 horas

El SENAMHI informa que, entre el sábado 03 al lunes 05 de enero, se prevé precipitaciones (nieve, granizo, aguanieve y lluvia), de moderada a fuerte intensidad, en la sierra. Se espera la ocurrencia de granizo en zonas por encima de los 2800 m s. n. m. y nevadas en localidades sobre los 3800 m s. n. m. de la sierra central y sierra sur. Estas precipitaciones estarán acompañadas de descargas eléctricas y ráfagas de viento cercanas a los 35 km/h. Asimismo, se prevé un incremento de la nubosidad durante la tarde y noche, además se espera lluvia dispersa y ligera hacia la costa.

SÁBADO 03	DOMINGO 04	LUNES 05
El sábado 03 de enero se esperan acumulados entre los 14 y 24 mm/día en la sierra norte, entre 11 y 18 mm/día en la sierra centro y valores entre 11 y 25 mm/día en la sierra sur.	El domingo 04 de enero se esperan acumulados entre los 13 y 28 mm/día en la sierra norte, entre 11 y 18 mm/día en la sierra centro y valores entre 12 y 21 mm/día en la sierra sur.	El lunes 05 de enero se esperan acumulados entre los 13 a 26 mm/día en la sierra norte, entre 11 y 18 mm/día en la sierra centro y valores entre 14 y 21 mm/día en la sierra sur.

**ZONAS ALERTADAS**

NIVEL NARANJA		
AMAZONAS, ANCASH, APURIMAC, AREQUIPA, AYACUCHO, CAJAMARCA, CUSCO, HUANCAMELICA, HUÁNUCO, JUNÍN, LA LIBERTAD, LIMA, MOQUEGUA, PASCO, PUNO Y TACNA	AMAZONAS, ANCASH, APURIMAC, AREQUIPA, AYACUCHO, CAJAMARCA, CUSCO, HUANCAMELICA, HUÁNUCO, JUNÍN, LA LIBERTAD, LAMBAYEQUE, LIMA, MOQUEGUA, PASCO, PUNO Y TACNA	AMAZONAS, ANCASH, APURIMAC, AREQUIPA, AYACUCHO, CAJAMARCA, CUSCO, HUANCAMELICA, HUÁNUCO, JUNÍN, LA LIBERTAD, LIMA, MOQUEGUA, PASCO, PUNO Y TACNA
NIVEL AMARILLO		
AMAZONAS, ANCASH, APURIMAC, AREQUIPA, AYACUCHO, CAJAMARCA, CUSCO, HUANCAMELICA, HUÁNUCO, JUNÍN, LA LIBERTAD, LIMA, MOQUEGUA, PASCO, PUNO Y TACNA	AMAZONAS, ANCASH, APURIMAC, AREQUIPA, AYACUCHO, CAJAMARCA, CUSCO, HUANCAMELICA, HUÁNUCO, JUNÍN, LA LIBERTAD, LAMBAYEQUE, LIMA, MOQUEGUA, PASCO, PUNO Y TACNA	AMAZONAS, ANCASH, APURIMAC, AREQUIPA, AYACUCHO, CAJAMARCA, CUSCO, HUANCAMELICA, HUÁNUCO, JUNÍN, LA LIBERTAD, LIMA, MOQUEGUA, PASCO, PUNO Y TACNA

DIRECCIÓN GENERAL DE GESTIÓN DEL RIESGO DE DESASTRES Y DEFENSA NACIONAL EN SALUD

**AVISO N° 004 – 2026 – COES SALUD – DIGERD – MINSA**




**LLUVIA EN LA SELVA**

**NIVEL NARANJA**

AVISO METEOROLÓGICO N°002 – 2026 - SENAMHI

Fecha de emisión	Jueves, 01 de enero de 2026
Fecha de inicio	Sábado, 03 de enero de 2026 a las 00:00 horas
Fecha de final	Lunes, 05 de enero de 2026 a las 23:59 horas
Duración	71 horas

El SENAMHI informa que, desde el sábado 3 al lunes 5 de enero, se espera la presencia de lluvias de moderada a fuerte intensidad en la selva. Esta lluvia estará acompañada de descargas eléctricas y ráfagas de viento con velocidades cercanas a los 45 km/h.

SÁBADO 03	DOMINGO 04	LUNES 05
El sábado 3 de enero se prevén acumulados de lluvia próximos a los 40 mm/día en la selva central y valores alrededor de los 65 mm/día en la selva sur.	El domingo 4 de enero se prevén acumulados de lluvia próximos a los 50 mm/día en la selva norte, cercanos a los 55 mm/día en la selva central y valores alrededor de los 70 mm/día en la selva sur.	El lunes 5 de enero se prevén acumulados de lluvia próximos a los 55 mm/día en la selva norte, cercanos a los 65 mm/día en la selva central y valores alrededor de los 90 mm/día en la selva sur.

**ZONAS ALERTADAS**

NIVEL NARANJA		
---	AMAZONAS, AYACUCHO, CAJAMARCA, CUSCO, HUÁNUCO, PASCO, PUNO, SAN MARTÍN Y UCAYALI	AYACUCHO, CUSCO, HUÁNUCO, JUNÍN, LORETO, MADRE DE DIOS, PASCO, PUNO, SAN MARTÍN Y UCAYALI
NIVEL AMARILLO		
AYACUCHO, CUSCO, HUÁNUCO, JUNÍN, MADRE DE DIOS, PASCO, PUNO Y UCAYALI	AMAZONAS, AYACUCHO, CAJAMARCA, CUSCO, HUÁNUCO, JUNÍN, LORETO, MADRE DE DIOS, PASCO, PUNO, SAN MARTÍN Y UCAYALI	AMAZONAS, ANCASH, APURIMAC, AREQUIPA, AYACUCHO, CAJAMARCA, CUSCO, HUANCAMELICA, HUÁNUCO, JUNÍN, LA LIBERTAD, LIMA, MOQUEGUA, PASCO, PUNO Y TACNA

FUENTE: SENAMHI

# EVENTOS SÍSMICOS A NIVEL NACIONAL

Del 26 de diciembre 2025 al 01 de enero del 2026

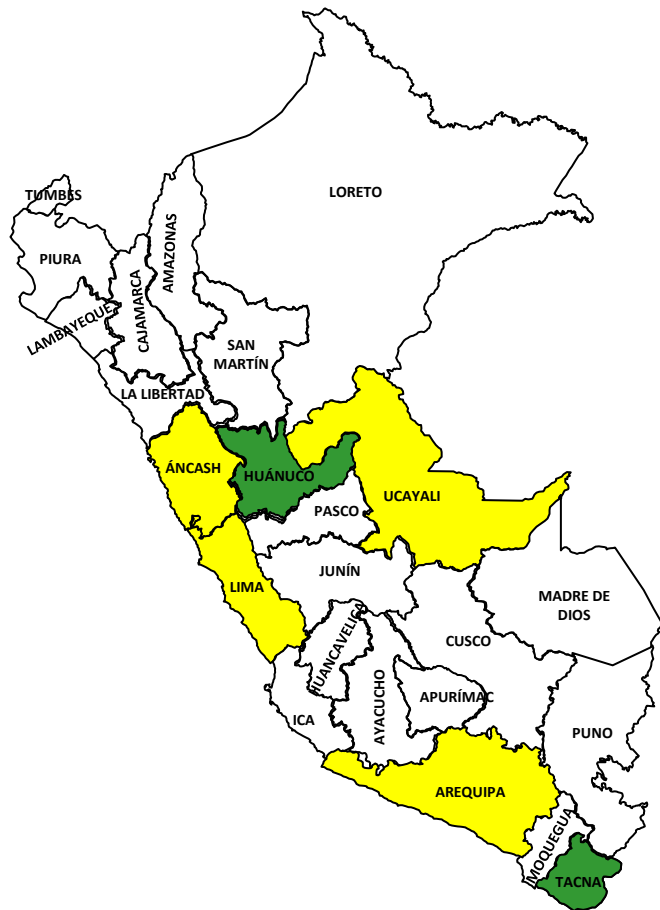
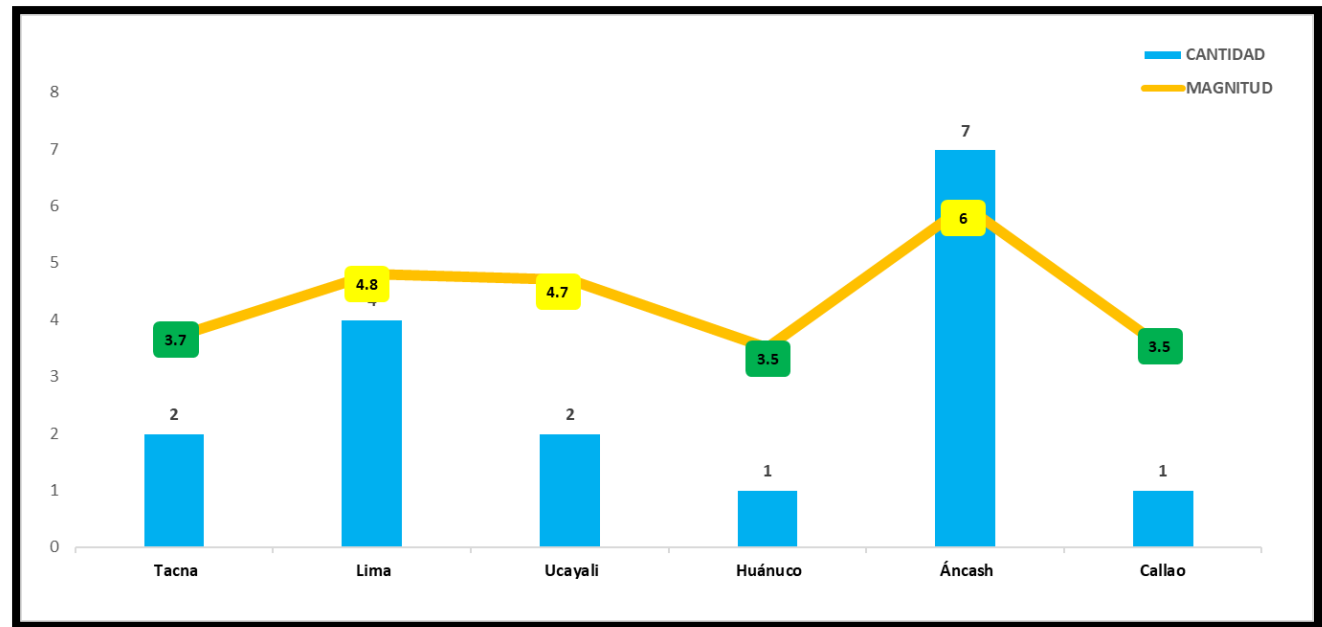


GRÁFICO N°07- CANTIDAD DE EVENTOS SÍSMICOS A NIVEL NACIONAL

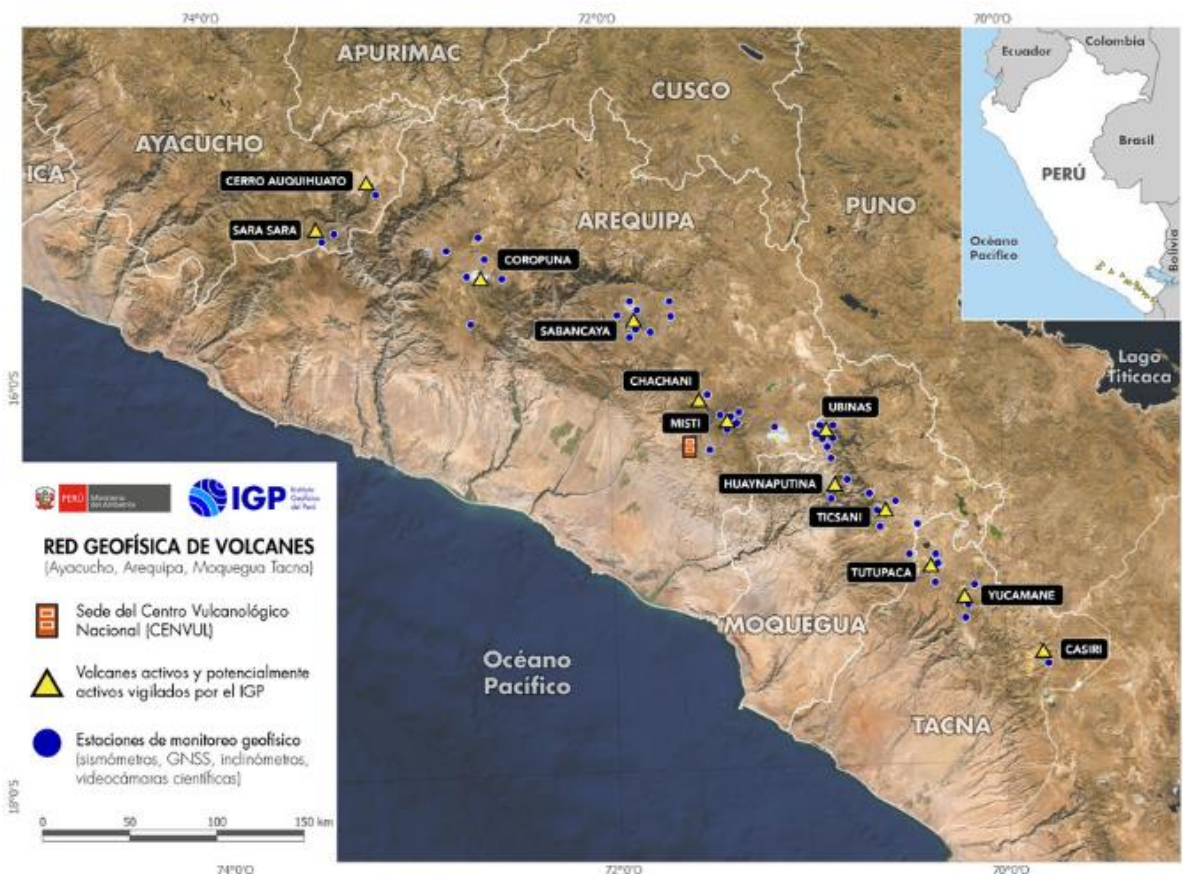
TOTAL DE SISMOS: 17



FUENTE: IGP

Rango de alerta: ● < M4.5   ● de M4.5 a M6.0   ● > M6.0

## MONITOREO VULCANOLÓGICO



FUENTE: IGP

PERÚ Ministerio del Ambiente IGP Instituto Geofísico del Perú

### BOLETÍN VULCANOLÓGICO UBINAS

IGP/CENVUL-UBI/BV 2025-0014  
Análisis: 1–30 de noviembre de 2025  
Fecha de emisión: 1 de diciembre de 2025

**NIVEL DE ALERTA:** Verde

**Resumen:** El Instituto Geofísico del Perú (IGP) informa que el comportamiento dinámico del volcán Ubinas (región Moquegua) no ha presentado variaciones significativas; por lo tanto, no existen indicios asociados al desarrollo de un proceso eruptivo en el corto plazo. **En consecuencia, el nivel de alerta volcánica se mantiene en color verde.**

PERÚ Ministerio del Ambiente IGP Instituto Geofísico del Perú

### BOLETÍN VULCANOLÓGICO SABANCAYA

IGP/CENVUL-SAB/BV 2025-0042  
Análisis: 22–28 de diciembre de 2025  
Fecha de emisión: 29 de diciembre de 2025

**NIVEL DE ALERTA:** Naranja

**Resumen:** El IGP informa que el volcán Sabancaya continúa en proceso eruptivo. Durante este periodo, se detectaron tres explosiones volcánicas moderadas que generaron columnas de cenizas y gases de hasta 3500 m de altura sobre la cima del volcán, además de actividad sísmica asociada al movimiento de fluidos magmáticos y fracturamiento interno. **En consecuencia, el nivel de alerta volcánica se mantiene en color naranja.**

<https://www.igp.gob.pe/servicios/centro-vulcanologico-nacional/productos-boletines>

# INCENDIOS FORESTALES

# INCENDIOS FORESTALES A NIVEL NACIONAL



REPORTE COMPLEMENTARIO N°072-2025 – UFCOE SALUD – DIGERD/MINSA  
FECHA Y HORA DE INICIO: 01 DE ENERO DEL 2025/ 00:00 HORAS  
FECHA Y HORA DE REPORTE COMPLEMENTARIO N° 21: 31 DE DICIEMBRE DEL 2025/ 05:00 HORAS  
EVENTO: INCENDIOS FORESTALES  
UBICACIÓN: A NIVEL NACIONAL

## AMBULANCIAS MOVILIZADAS 26

- 01 AREQUIPA
- 07 AYACUCHO
- 01 CAJAMARCA
- 04 CUSCO
- 05 CALLAO
- 02 HUÁNUCO
- 01 PUNO

- 01 ICA
- 01 AMAZONAS
- 03 ÁNCASH



## IPRESS AFECTADA OPERATIVA 01

- 01 CUSCO  
(IPRESS PICHARI VRAEM I-4)

## 97

### RECURSOS HUMANOS MOVILIZADOS

- 82 PERSONAL DE SALUD  
(Áncash:03, Amazonas: 03, Arequipa:01, Ayacucho: 24, Cajamarca: 05, Callao: 14, Cusco: 11, Huánuco:07, Ica:03, Pasco:02, Puno:07 y San Martín:01)
- 06 EQUIPO TÉCNICO  
(Cajamarca:02, Callao:01, San Martín:01 y Lima: 02)
- 09 BRIGADISTAS  
(Áncash:01, Cusco: 02 ,Cajamarca:04 y Puno:02)

## 49

### DAÑOS A LA SALUD DE LAS PERSONAS

- 02 HOSPITALIZADOS  
Hosp. Nacional Arzobispo Loayza:01 y Hosp. Regional de Ayacucho:01
- 35 ALTAS MÉDICAS  
(Áncash:01, Ayacucho: 06, Amazonas: 01, Arequipa: 02, Cajamarca: 06, Cusco:05, Huánuco: 05, Ica:01 y Puno: 04).
- 12 FALLECIDOS\*  
(Áncash:01, Cusco: 04,Cajamarca:01 Apurímac: 01, Ayacucho: 02, Huancavelica:01, Pasco:01 y Puno:01).

Fuente: EMED Salud a nivel nacional, COES MININTER.

(\* ) 10 Validados por COES MININTER y 02 validados por los EMED Salud a nivel nacional

# DOCUMENTOS NORMATIVOS VIGENTES



PERÚ

Ministerio  
de Salud



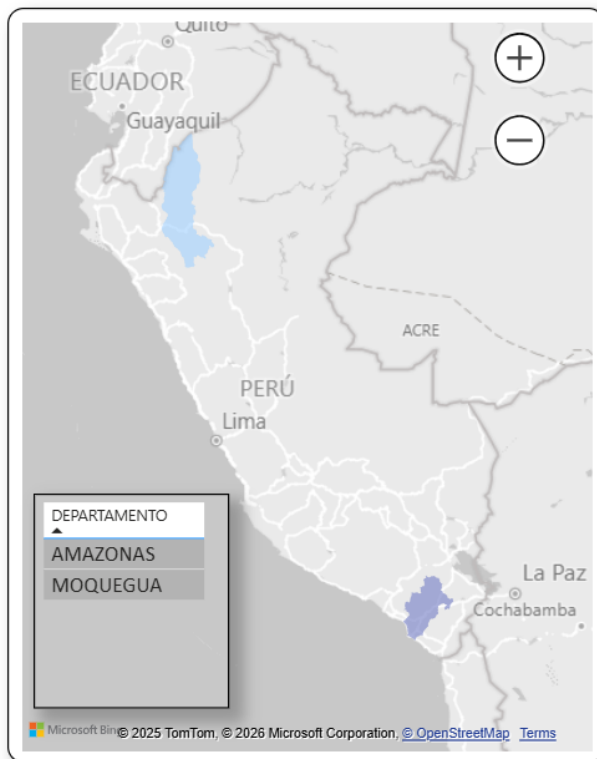
**DIGERD**

Dirección General de Gestión del Riesgo  
de Desastres y Defensa Nacional en Salud



# DECLARATORIAS DE ESTADO DE EMERGENCIA

## DECLARATORIAS DE ESTADO DE EMERGENCIA VIGENTES



Fuente: Normas Legales - El Peruano

DECRETO SUPREMO	MOTIVO	FECHA INICIO	FECHA FIN
D.S.N°144-2025-PCM	POR PELIGRO INMINENTE ANTE CONTAMINACIÓN HÍDRICA	27/12/2025	24/02/2026
D.S.N°142-2025-PCM	POR IMPACTO DE DAÑOS A CONSECUENCIA DE INTENSAS PRECIPITACIONES PLUVIALES	21/12/2025	18/02/2026

**2** Regiones  
**3** Provincias  
**9** Distritos

REGIÓN	PROVINCIAS	DISTRITOS
MOQUEGUA	2	8
AMAZONAS	1	1
<b>Total</b>	<b>3</b>	<b>9</b>

POR IMPACTO DE DAÑOS  
 POR PELIGRO INMINENTE

**PRÓRROGA**  
 D.S.N°110-2025-PCM  
 D.S.N°125-2025-PCM  
 NO REGISTRA

Motivo

Todas

[CLIC AQUÍ - NORMAS LEGALES](#)

Actualizado al 30/12/2025 08:00 Horas

<https://app.powerbi.com/view?r=eyJrIjoizTViYTM4ZDMtZTlyYy00ZjY5LTNmM2EtZWlyZDNIbTRmMjQ3IiwidCI6IjE5MDVjMWZjLTkzM2MtNDUyYS04YjgzLWlyZTU2NDU1ZDE2YSIsImMiOiR9>

FUENTE: Normas Legales

# INDICADOR DE COES SALUD



PERÚ

Ministerio  
de Salud



**DIGERD**

Dirección General de Gestión del Riesgo  
de Desastres y Defensa Nacional en Salud

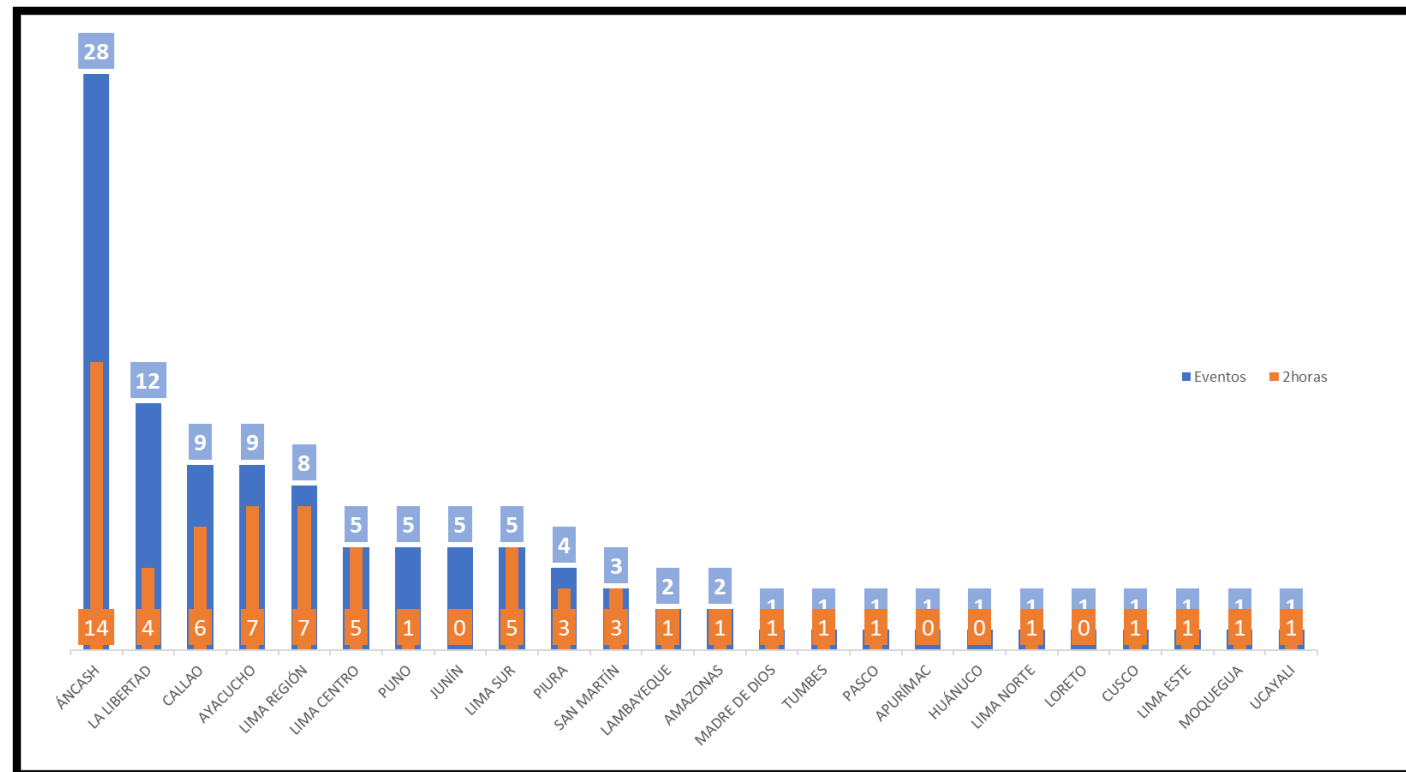


# INDICADOR COES SALUD: OPORTUNIDAD

**TABLA N°1- DETALLE DEL IMPACTO A LA SALUD POR EVENTOS DE EMERGENCIAS Y DESASTRES REGISTRADOS**

REGIONES	EVENTOS	A LAS 2 HORAS	% CUMPLIMIENTO
ÁNCASH	28	14	50%
LA LIBERTAD	12	4	33%
CALLAO	9	6	67%
AYACUCHO	9	7	78%
LIMA REGIÓN	8	7	88%
LIMA CENTRO	5	5	100%
PUNO	5	1	20%
JUNÍN	5	0	0%
LIMA SUR	5	5	100%
PIURA	4	3	75%
SAN MARTÍN	3	3	100%
LAMBAYEQUE	2	1	50%
AMAZONAS	2	1	50%
MADRE DE DIOS	1	1	100%
TUMBES	1	1	100%
PASCO	1	1	100%
APURÍMAC	1	0	0%
HUÁNUCO	1	0	0%
LIMA NORTE	1	1	100%
LORETO	1	0	0%
CUSCO	1	1	100%
LIMA ESTE	1	1	100%
MOQUEGUA	1	1	100%
UCAYALI	1	1	100%
<b>Total general</b>	<b>108</b>	<b>65</b>	<b>60%</b>

**GRÁFICO N°08- DISTRIBUCIÓN DEL IMPACTO A LA SALUD POR EVENTOS DE EMERGENCIAS Y DESASTRES REGISTRADOS DENTRO DE LAS 02 HORAS POST EVENTO**



FUENTE: SIREED

# CONSOLIDADO DE SALA DE EMERGENCIAS Y DESASTRES EN SALUD A NIVEL NACIONAL



PERÚ

Ministerio de Salud



**DIGERD**

Dirección General de Gestión del Riesgo de Desastres y Defensa Nacional en Salud



# SALAS DE EMERGENCIAS Y DESASTRES EN SALUD - EMED SALUD - REGIONES

**SALA DE CRISIS N° 32-2025**  
**DIRESA - SAN MARTIN**  
 Espacio de Monitoreo de Emergencias y Desastres D.R. N° 250-2018 MINSA

COORDINADOR: MELAYRON VALDIVIAO AMATELO  
 DIRECTOR REGIONAL DE SALUD  
 COORDINADOR: JORGE LECTER RAMIREZ PALANDEIRO  
 DIRECTOR DE LA OFICINA DE RIESGO DE DESASTRES Y DEFENSA NACIONAL EN SALUD  
 COORDINADOR: ENZO TROBANDO REYES MORALES  
 JEFE DE LA OFICINA DE EMERGENCIAS Y DESASTRES  
 ENO, CEBAR, YLBER REYES OCHOA  
 ENO, NELY GONZALEZ PARRERA  
 JEFE DE LA OFICINA DE EMERGENCIAS Y DESASTRES

Del 25 al 31 de diciembre del 2025

Dirección Regional de Salud Tacna  
 OFICINA DE PREVENCIÓN Y CONTROL DE EMERGENCIAS Y DESASTRES

**SALA DE CRISIS DE EMERGENCIAS Y DESASTRES**

SEMANA EPIDEMIOLÓGICA 52  
 FECHA: 25 DICIEMBRE 2025  
 HASTA: 31 DICIEMBRE 2025  
 Email: opod@direstacna.org.pe

**ESTA TEMPORADA DE LLUVIAS LO AFRONTAMOS**  
**Juntos**

DIRECCIÓN DE PREVENCIÓN Y CONTROL DE EMERGENCIAS Y DESASTRES  
 ESPACIOS DE MONITOREO DE EMERGENCIAS Y DESASTRES

**SALA DE CRISIS DE EMERGENCIAS Y DESASTRES DE SALUD**

Periodo comprendido: Del 25 de Diciembre al 31 de Diciembre del 2025

DIRECCIÓN REGIONAL DE SALUD HUANUCO  
**SALA DE CRISIS N° 51**  
**DIRESA HUANUCO**  
 ESPACIO DE MONITOREO DE EMERGENCIAS Y DESASTRES  
 D.A. N° 250-2018 MINSA

QUIRYA BARRERA BULLCA  
 DIRECTOR REGIONAL DE SALUD HUANUCO  
 LIC. ENZO MARILYN VIALI BOLLER  
 DIRECTOR DE LA OFICINA DE EMERGENCIAS Y DESASTRES DE LA OFICINA REGIONAL DE SALUD HUANUCO  
 LIC. ENF. SIBEL YEDANDERU SUFIENTES  
 JEFE DE LA OFICINA DE EMERGENCIAS Y DESASTRES DE LA OFICINA REGIONAL DE SALUD HUANUCO  
 JEFE DE LA OFICINA DE EMERGENCIAS Y DESASTRES DE LA OFICINA REGIONAL DE SALUD HUANUCO

Del 25 al 31 de Diciembre del 2025

DIRECCIÓN DE GESTIÓN DEL RIESGO DE DESASTRES Y DEFENSA NACIONAL EN SALUD  
 Espacio de Monitoreo de Emergencias y Desastres  
 EMED DIRESA CALLAO

**SALA DE CRISIS**  
 MÓDULO DE ANÁLISIS

DEL 25 AL 31 DICIEMBRE DEL 2025

D.A. N° 250-2018/MINSA

**DIRESA PUNO**

ESPACIO DE MONITOREO DE EMERGENCIAS Y DESASTRES  
**SALA CRISIS**  
 DEL 25 DE DICIEMBRE AL 31 DE DICIEMBRE DEL 2025

DIRECCIÓN REGIONAL DE SALUD CAJAMARCA  
 CENTRO DE PREVENCIÓN Y CONTROL DE EMERGENCIAS Y DESASTRES  
 ESPACIO DE MONITOREO DE EMERGENCIAS Y DESASTRES

**SALA DE CRISIS**

DEL 25 AL 31 DE DICIEMBRE DEL 2025

DIRECCIÓN REGIONAL DE SALUD AMAZONAS  
**SALA DE CRISIS N° 40**  
**DIRESA AMAZONAS**

Dirección de Prevención y Control de Emergencias y Desastres

DEL 25 AL 31 DE DICIEMBRE DEL 2025

email: drc@direasa.com  
 direccion2018@direasa.com

GERENCIA REGIONAL DE SALUD  
 OFICINA DE GESTIÓN DEL RIESGO DE DESASTRES Y DEFENSA NACIONAL EN SALUD

**SALA DE CRISIS SEMANAL**

DEL 25 AL 31 DE DICIEMBRE DEL 2025

**SALA DE CRISIS DE EMERGENCIAS Y DESASTRES N° 53**  
**EMED SALUD**  
**DIRESA ANCASH**

ON: 25 DE DICIEMBRE DEL 2025  
 OFF: 31 DE DICIEMBRE DEL 2025

**DIRECCIÓN REGIONAL DE SALUD PASCO**

ESPACIO DE MONITOREO DE EMERGENCIAS Y DESASTRES

**SALA DE CRISIS**

DEL 25 AL 31 DE DICIEMBRE 2025

1. SAN MARTIN
2. TACNA
3. LIMA REGIÓN
4. HUÁNUCO
5. CALLAO
6. PUNO
7. CAJAMARCA
8. AMAZONAS
9. LA LIBERTAD
10. ÁNCASH
11. PASCO

# SALAS DE EMERGENCIAS Y DESASTRES EN SALUD - EMED SALUD – LIMA METROPOLITANA

## EMED SALUD DIRIS LIMA SUR



### Sala de Crisis Emergencias y Desastres de Salud EMED Salud - DIRIS Lima Sur

Periodo comprendido: Del 25 al 31 de Dic. del 2025 - SE N°53

Elaborado por el Módulo de Análisis

Espacio de Monitoreo de Emergencias y Desastres de Salud EMED Salud – DIRIS Lima Sur

- Módulo de Análisis - 1

## EMED SALUD DIRIS LIMA CENTRO

### SALA DE CRISIS DE EMERGENCIAS Y DESASTRES

Del 25 al 31 de Diciembre del 2025

OFICINA DE GESTIÓN DE RIESGOS Y DESASTRES DIRIS LIMA CENTRO



---

# Gracias