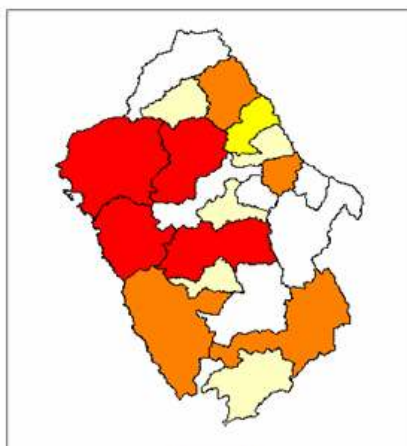


# Ancash

## CASOS DE SIDA ANCASH, 1983-2008

Ubigeo	Nombre	SIDA
0201	HUARAZ	26
0202	AJAJ	1
0203	ANTONIO RAYMONDI	
0204	ASUNCION	
0205	BOLOGNESI	3
0206	CARHUAZ	1
0207	CARLOS F. FITZCARRALD	6
0208	CASMA	10
0209	CORDONRO	1
0210	HUARI	
0211	HUARMEY	5
0212	HUAYLAS	228
0213	MARISCAL LUZURIAGA	1
0214	OCROS	1
0215	PALLASCA	
0216	POMABAMBA	2
0217	RECUAY	
0218	SANTA	205
0219	SIHUAS	6
0220	YUNGAY	



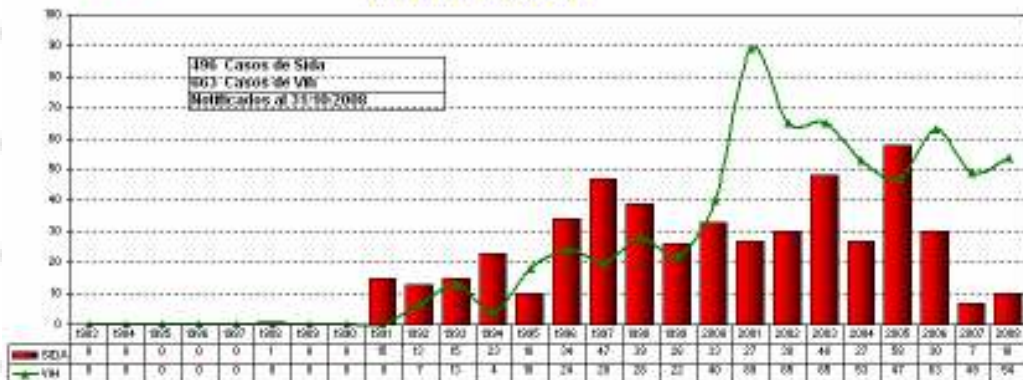
Situación del VIH/SIDA ( ANCASH )

Boletín Epidemiológico Mensual

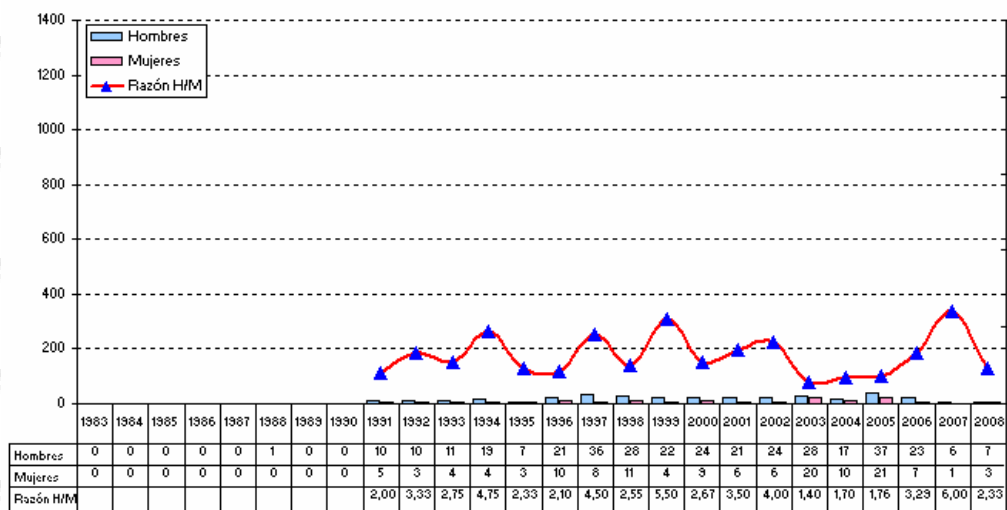
Octubre 2008



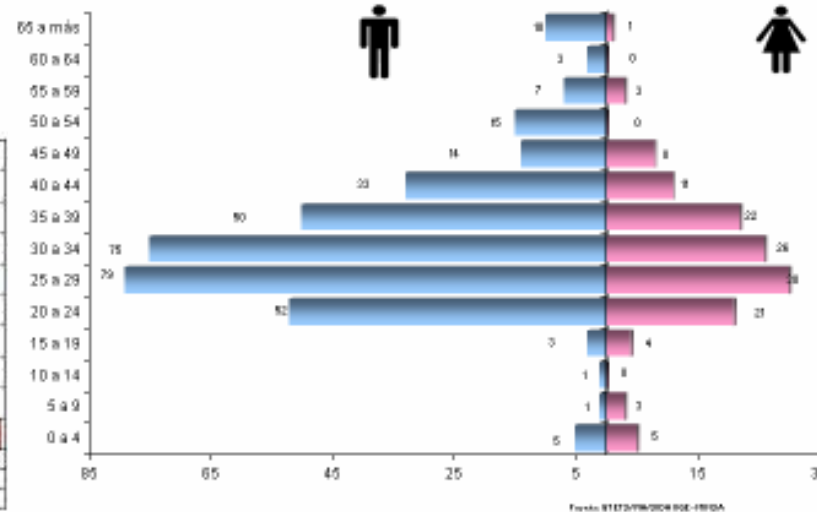
CASOS DE SIDA SEGÚN AÑO DE DIAGNÓSTICO  
ANCASH, 1983-2008



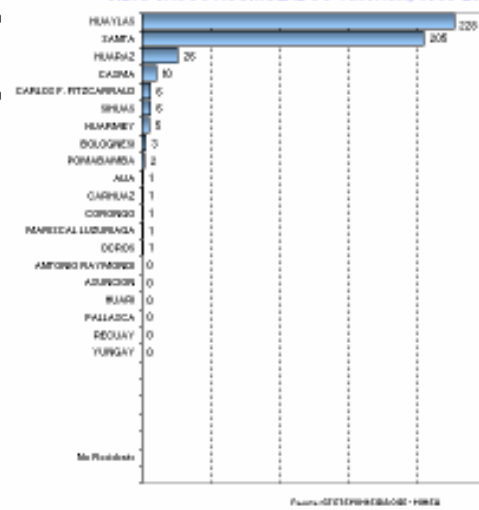
SIDA: RAZÓN HOMBRE / MUJER  
ANCASH, 1983-2008



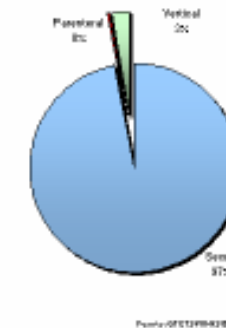
SIDA: DISTRIBUCIÓN POR EDAD Y SEXO  
ANCASH, 1983-2008



SIDA: CASOS ACUMULADOS ANCASH, 1983-2008



SIDA: VÍA DE TRANSMISIÓN  
ANCASH, 1983-2008

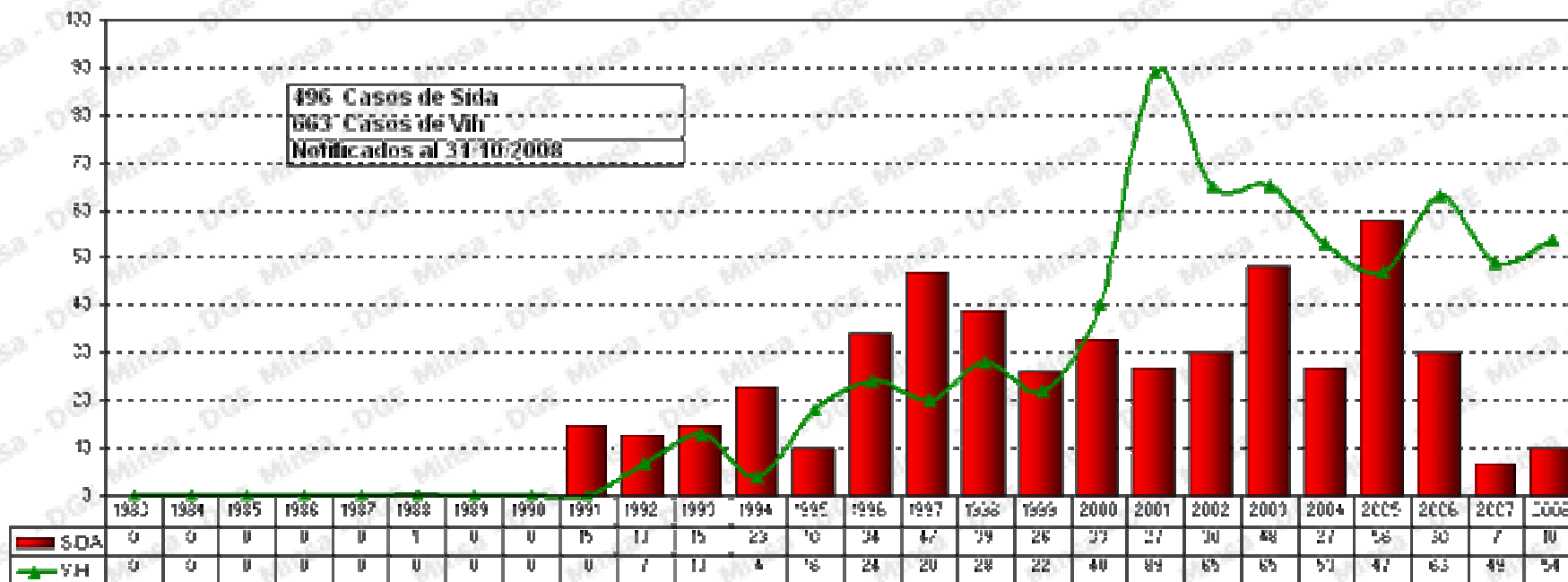


**Situación del VIH/SIDA ( ANCASH )**  
**Boletín Epidemiológico Mensual**  
**Octubre 2008**



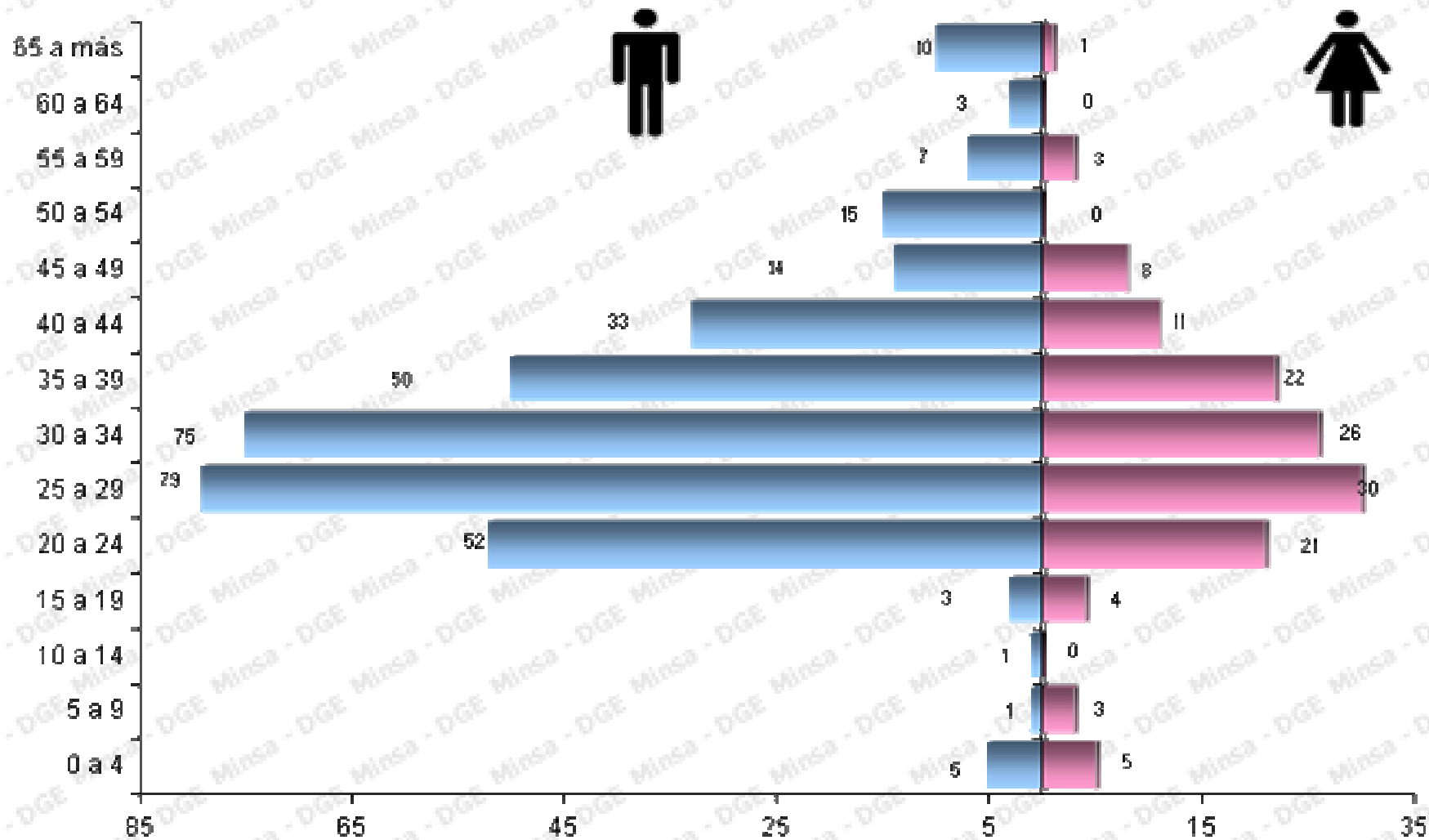
Residencia Habitada

**CASOS DE SIDA SEGÚN AÑO DE DIAGNÓSTICO**  
**ANCASH, 1983-2008**



Fuente: DGE/Seres/5066466-2007/A

# SIDA: DISTRIBUCIÓN POR EDAD Y SEXO ANCASH, 1983-2008

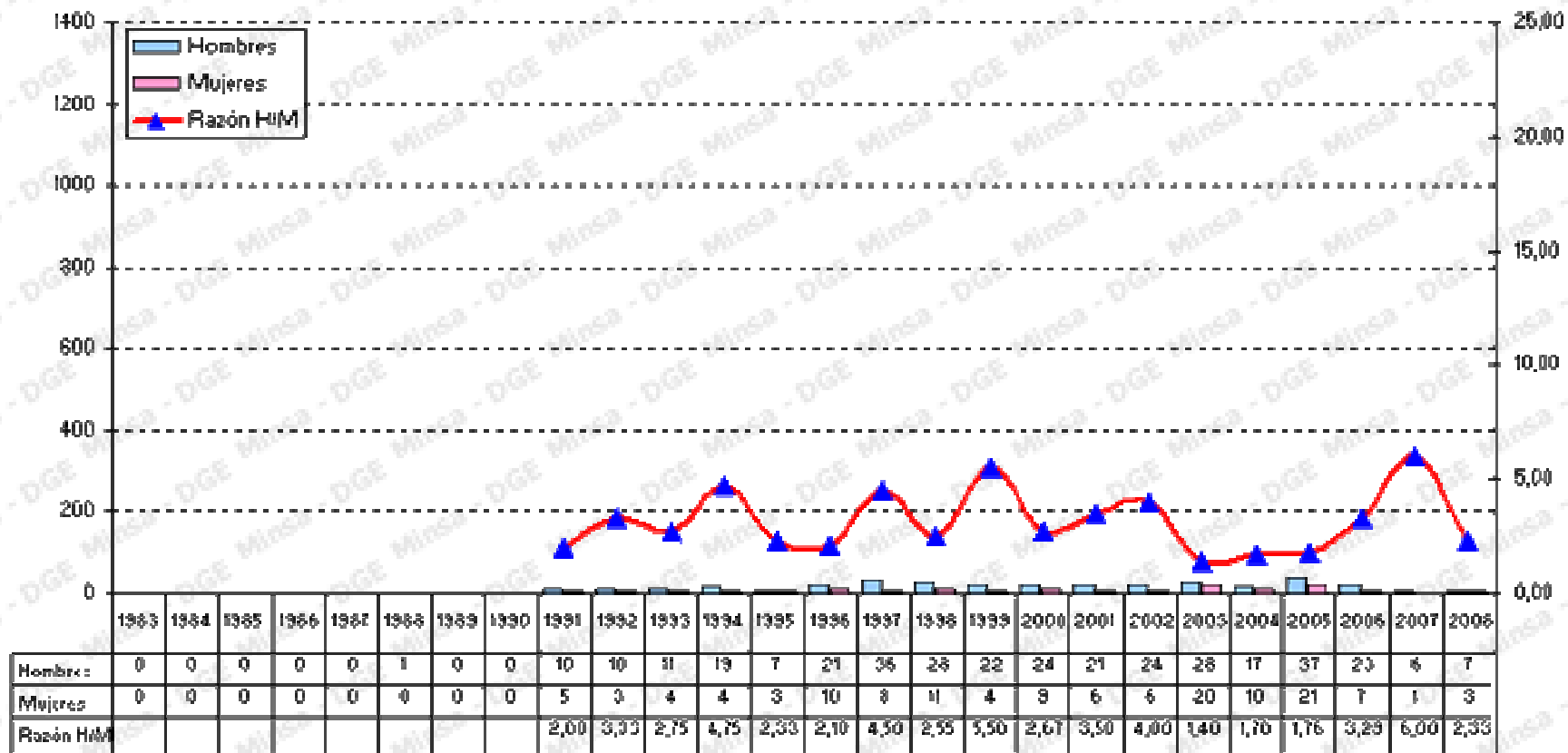


Fuente: GPEI/SVIH/SIDA/DGE-MINSA

Fuente: NOTI – VIH-DGE/MINSA

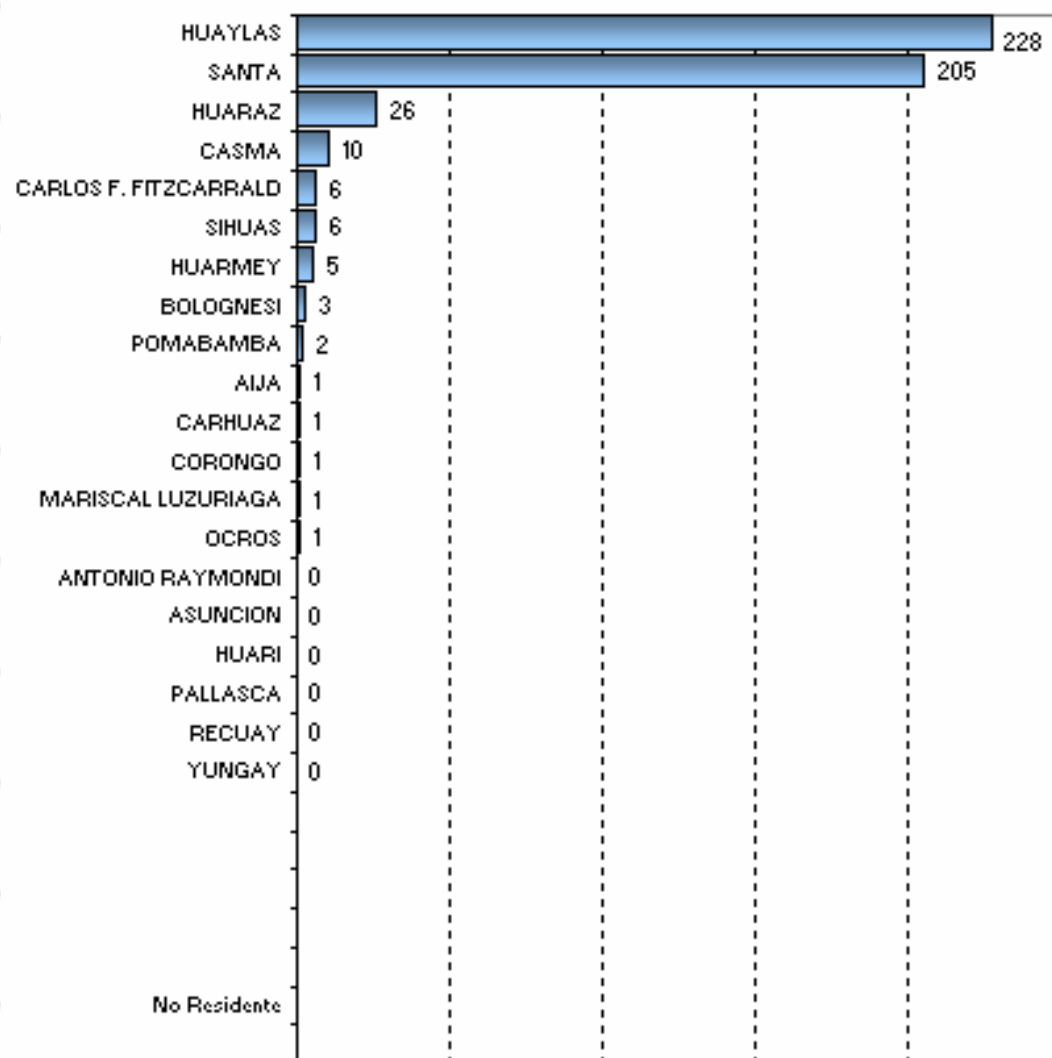
\* Hasta octubre 2008

## SIDA: RAZÓN HOMBRE / MUJER ANCASH, 1983-2008



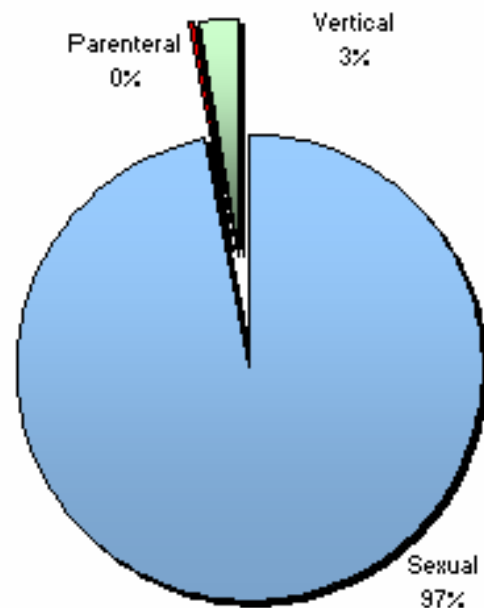
Fuente: GTI15/VIH/SIDA/DGE-MINSA

## SIDA: CASOS ACUMULADOS ANCASH, 1983-2008



Fuente: GTETS/VIH/SIDA OGE - MINSA

## SIDA: VÍA DE TRANSMISIÓN ANCASH. 1983-2008



Fuente: GTETS/VIH/SIDA OGE - MINSA

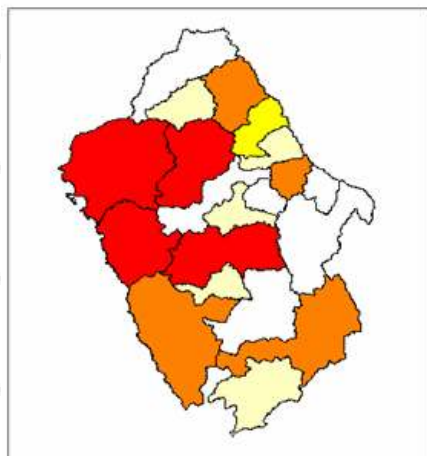
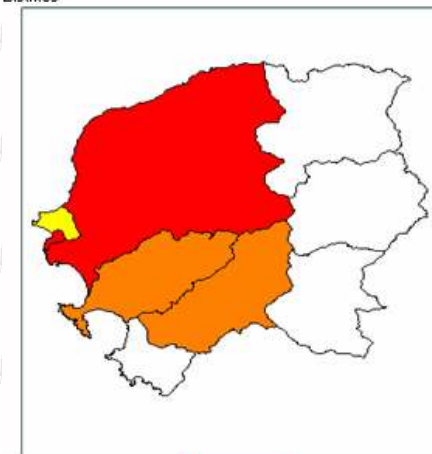
## CASOS DE SIDA ANCASH, 1983-2008

Ubigeo	Nombre	SIDA
0201	HUARAZ	26
0202	AIJA	1
0203	ANTONIO RAYMONDI	
0204	ASUNCION	
0205	BOLOGNESI	3
0206	CARHUAZ	1
0207	CARLOS F. FITZCARRALD	6
0208	CASMA	10
0209	CORONGO	1
0210	HUARI	
0211	HUARMEY	5
0212	HUAYLAS	228
0213	MARISCAL LUZURIAGA	1
0214	OCROS	1
0215	PALLASCA	
0216	POMABAMBA	2
0217	RECUAY	
0218	SANTA	205
0219	SIHUAS	6
0220	YUNGAY	

PROVINCIA: **0213 SANTA**

Ubigeo	Distritos	SIDAS
021801	CHIMBOTE	157
021802	CACERES DEL PERU	
021803	COISHCO	5
021804	MACATE	
021805	MORO	
021806	NEPEÑA	5
021807	SAMANCO	
021808	SANTA	4
021809	NUEVO CHIMBOTE	34

Distritos



PROVINCIA: **0212 HUAYLAS**

Ubigeo	Distritos	SIDAS
021201	CARAZ	220
021202	HUALLANCA	
021203	HUATA	
021204	HUAYLAS	2
021205	MATO	
021206	PAMPAROMAS	2
021207	PUEBLO LIBRE	
021208	SANTA CRUZ	4
021209	SANTO TORIBIO	
021210	YURACMARCA	

Distritos

